













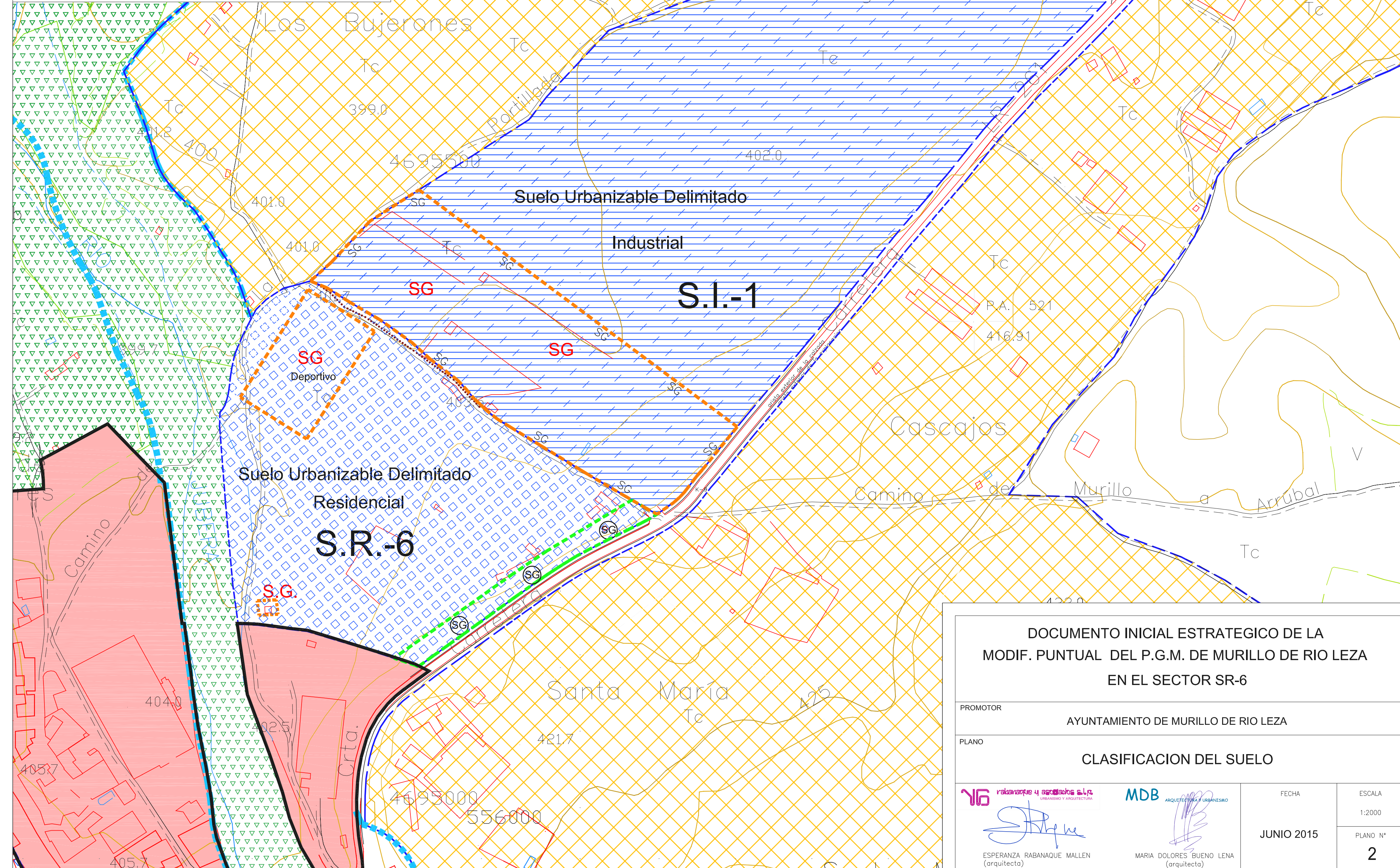
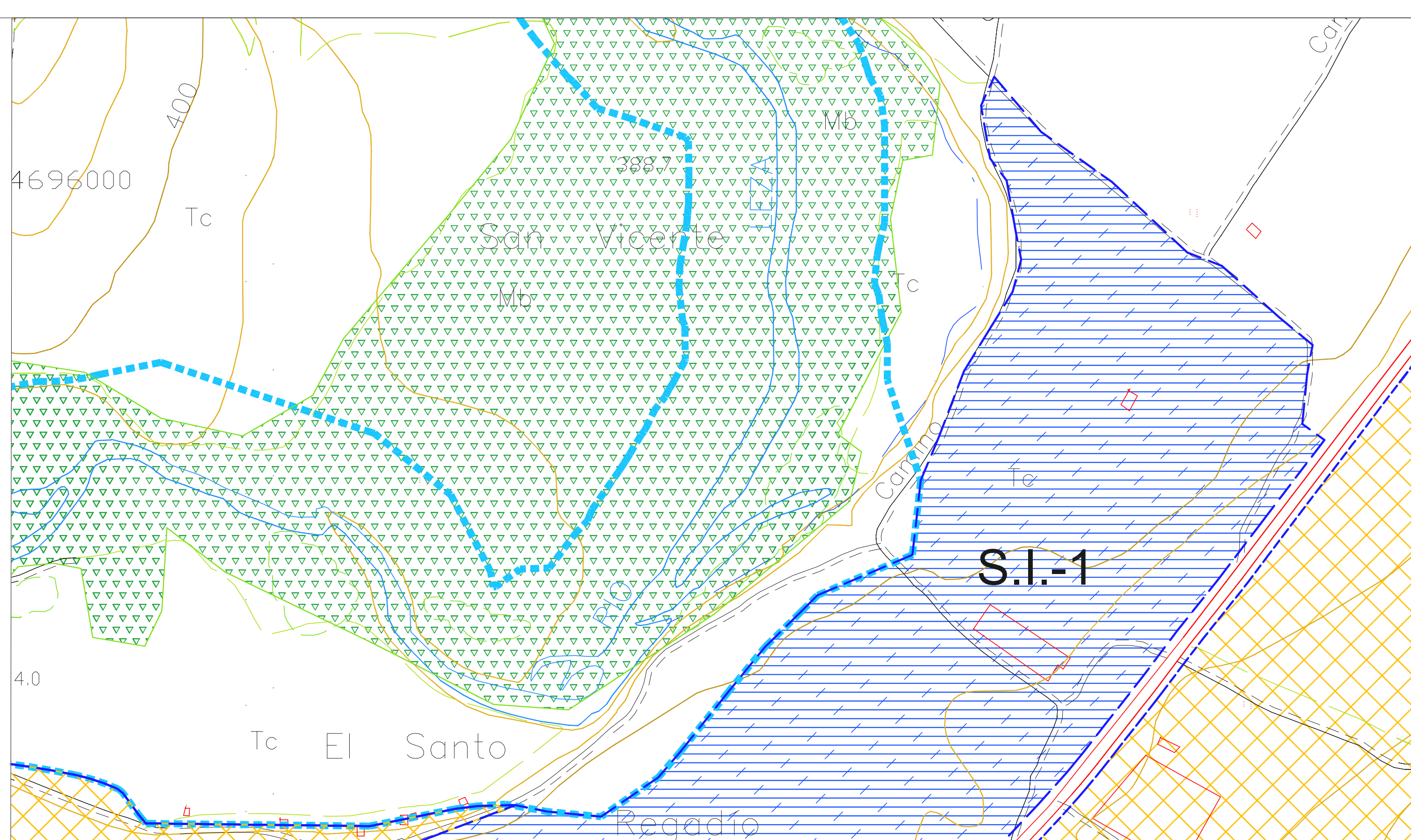


-  LIMITE MUNICIPAL
-  SUELO URBANO
- SUELO URBANIZABLE DELIMITADO**
 -  SUELO URBANIZABLE DELIMITADO INDUSTRIAL
 -  SUELO URBANIZABLE DELIMITADO RESIDENCIAL
 -  S.G. DE EQUIPAMIENTOS EN SUELO URBANIZABLE DELIMITADO
 -  S.G. DE ESPACIOS LIBRES EN SUELO URBANIZABLE DELIMITADO
- SUELO URBANIZABLE NO DELIMITADO**
 -  SUELO URBANIZABLE NO DELIMITADO
- SUELO NO URBANIZABLE ESPECIAL DE PROTECCION (S.N.U.E.P.)**
 -  P.E.P.M.A.N.R.
 -  S.N.U.E.P. A LAS HUERTAS TRADICIONALES DEL LEZA (HT-8)
 -  S.N.U.E.P. A LAS HUERTAS TRADICIONALES DEL LEZA (HT-8) CON ESPECIAL PROTECCION FORESTAL
- SUELO NO URBANIZABLE (S.N.U.) PRESERVADO POR EL P.G.**
 -  LIMITE DE S.N.U. PRESERVADO EN RIBERAS y CAUCES
 -  S.N.U. DE PROTECCION FORESTAL
 -  S.N.U. PRESERVADO POR SU INTERES PAISAJISTICO
 -  S.N.U. GENERICO O PRESERVADO POR SU INADECUACION PARA EL DESARROLLO URBANO



**DOCUMENTO INICIAL ESTRATEGICO DE LA
MODIF. PUNTUAL DEL P.G.M. DE MURILLO DE RIO LEZA
EN EL SECTOR SR-6**

PROMOTOR	AYUNTAMIENTO DE MURILLO DE RIO LEZA		
PLANO	CLASIFICACION DEL SUELO		
		FECHA	ESCALA
ESPERANZA RABANAQUE MALLEN (arquitecta)	MARIA DOLORES BUENO LENA (arquitecta)	JUNIO 2015	1:2000
			PLANO N° 2