



Ambasaguas

9^a Etapa



Enciso 22,3 km. **Cornago**



Carrascal de Vallaroso

Etapa larga, de 22,3 Km., que enlaza con un suave recorrido los núcleos de Enciso y Cornago, a través de las aldeas de El Villar, Poyales, Navalsaz, Ambasaguas y Valdeperillo. Hay que destacar en esta etapa la aparición a lo largo del sendero de numerosas huellas de animales prehistóricos, “icnitas”, correspondientes a la época cretácica. También es frecuente en la zona encontrar “piritas”, sobre todo en las proximidades de Ambasaguas y Valdeperillo. El paisaje de la etapa está, en su mayor parte, deforestado y erosionado, y en la actualidad lo ocupan bancales de antiguas fincas de cultivo. La única masa arbolada que el sendero atraviesa corresponde al carrascal de Vallaroso, aunque en las proximidades de Ambasaguas puede encontrarse un pequeño bosque de quejigos y carrascas.

El hundimiento socioeconómico de la zona en la década de los años 60 obligó al abandono de numerosos pueblos, caso de las aldeas que atraviesa el sendero, algunas de ellas restauradas con posterioridad como lugares de segunda residencia por los antiguos hijos del pueblo. Cornago, situado en la vega del río Linares, posee un importante castillo medieval bajo el cual se agrupa todo el casco urbano, formando un notable conjunto urbanístico, aunque el mayor interés del pueblo se encuentra en el paseo por sus apretadas calles y en el trato amable de sus gentes.

0 horas

0,000
km.**ENCISO**

Salir del pueblo por la carretera en dirección hacia Soria. En las últimas casas girar hacia la izquierda para cruzar un puente sobre el río Cidacos. Girar a la izquierda y a los 100 m., a la altura de la ermita de Santa Bárbara y junto al panel, tomar el camino que desciende hacia el arroyo de Vacirbe.

Vadear el arroyo y continuar de frente para girar bruscamente y situarnos en la margen derecha del arroyo. La senda asciende rápidamente y tras una pequeña bajada nos sitúa a media ladera con buenas panorámicas sobre el pueblo y el valle de la ruta de los dinosaurios.

0 h. 20 min.

0,800
km.**BARRANCO DEL CHORRADERO**

Bordeamos el barranco y subimos para coger la senda a media ladera. Desde aquí se observa a la derecha la Dehesa de robles de Enciso. Un poco más adelante nos situamos a la altura del barranco de Valdecevilla donde podemos observar el yacimiento de huellas. Más adelante se sigue la trocha de las torres de energía eléctrica y se cruza por la izquierda unos campos abandonados con nogales, que se abandonan por la izquierda por una corta rampa. El sendero después de cruzar un barranco con álamos entra en El Villar de Poyales por el lavadero.

0 h. 50 min.

3,000
km.**EL VILLAR DE POYALES**

Cruzar el puente y girar a la izquierda para tomar la carretera. En el recorrido, antes de llegar al cruce de Poyales se encuentra un yacimiento de huellas. Al llegar al cruce de Poyales abandonar la carretera por la izquierda, en las ruinas de la Ermita del Cristo del Valle. Cruzamos el área recreativa y volvemos a salir a la carretera. A los 400 m. se coge una senda por la izquierda que asciende hacia Navalsaz. El camino asciende al pueblo junto a las ruinas de la iglesia de Santiago.

1 h. 40 min.

6,500
km.**NAVALSAZ**

Nos dirigimos hacia la plaza y al llegar a la Iglesia se gira a la izquierda para tomar el camino que bordea la repoblación situada encima del pueblo y salir a una pista. Girar a la derecha y cruzar un paso canadiense. Seguir la pista a media ladera con buenas vistas de Navalsaz, para descender poco después a la carretera. Girar a la izquierda y a los 200 m. abandonar la carretera por la izquierda.



Navalsaz

7,865
km.

CAMINO A AMBASAGUAS

Se toma un camino junto a un muro de piedras y paralelo a una trocha por su derecha. Se desciende, observando Peña Isasa al fondo, para pasar entre dos muros y volver a la trocha anterior, que se cruza para retomar por un pequeño talud el camino de bajada. El camino baja a lo largo del barranco, en donde se observan a la derecha las huellas del "León de Andorra". Se vadea el barranco para dar a las traseras de un corral, y se desciende suavemente hacia el río.

2 horas

8,696
km.

BARRANCO DE LA SIERRA DEL PALO

Vadear el cauce, y a unos 20 m. aparece la alambrada de una repoblación forestal. Pasar la portilla y continuar paralelo al barranco, en cuya margen derecha se ven de nuevo unas "icnitas". Se sale de la repoblación por otra portilla y se continúa el descenso por un camino muy tendido a lo largo del barranco, dirección que no se abandona hasta llegar a Ambasaguas.



Sierra del Palo

2 h. 15 min.

11,114
km.

AMBASAGUAS

Se llega a esta aldea semiabandonada de Muro de Aguas por unos corrales y se atraviesa el pueblo en el sentido de la marcha. Al final de la calle principal se tuerce a la derecha para dar a una plaza con una fuente, en donde se toma la calle que baja de frente hacia el río. Al llegar a éste se gira a la izquierda y se continúa, ignorando el puente que lleva a la Iglesia, para pasar junto a un lavadero. Se atraviesa un pequeño vado y se tuerce a la derecha, debajo de un pabellón de ganado, para subir por un camino ancho hasta una pista.

Continuar por la pista en la misma dirección y al cabo de unos 200 m., antes de llegar a la Ermita del Cristo, abandonarla por un pequeño talud a la derecha para tomar el camino hacia el barranco por el que se venía, ahora llamado arroyo de Vallaroso.

2 h. 55 min.

11,625
km.**CAMINO AL ARROYO DE VALLAROSO**

3 h. 05 min.

El camino desciende entre taludes, pasa un pequeño regato y atraviesa una trocha en unos cultivos de cereal. Entre las fincas se llega al borde del arroyo, y se continúa paralelo a él, bajo el muro de las fincas. Se pasa un barranco lateral y, al final, se llega a la orilla del arroyo de Vallaroso, continuando por su orilla hasta un muro de piedra, con unos corrales a la izquierda, al final del cual se atraviesa el cauce.

12,524
km.**ARROYO DE VALLAROSO**

3 h. 22 min.

Vadear el cauce y subir por un talud bajo un bosque de carrascas. Pasar un pequeño barranco y comenzar la subida por un camino entre antiguas fincas, hoy en día, cubiertas de matorral. Continuar hasta un barranco en donde el camino se convierte en una trocha.

13,540
km.**TROCHA**

1 h. 16 min.

Pasar el barranco y entrar en la trocha que, a los pocos metros, pasa a ser una pista amplia. Continuar por ella a media ladera entre un carrascal. Se deja un corral a la izquierda, y, tras descender a un barranco, se llega a un cruce de pistas, en donde se desecha la pista de la izquierda y se continúa en la dirección de la marcha. Al llegar a una curva cerrada con una amplia explanada se abandona la pista bajando por un talud pronunciado.

15,691
km.**CAMINO A VALCARDERA**

4 h. 17 min.

Descender por un camino hasta un barranco, a partir de donde se sube ligeramente para acceder, ya fuera del carrascal, a la carretera.

16,719
km.**PORTILLO DE VALCARDERA**

4 h. 34 min.

Cruzar la carretera y dar de frente al collado, en donde se cambia a la vertiente del río Linares y se observa ya Valdeperillo y Cornago. Se desciende ignorando una trocha que sale del collado hacia la derecha, y se entra en un zigzag desde donde se ve al fondo una balsa, por la que pasa el camino. Se atraviesa un barranco y se desciende por otro zigzag, para dirigirse hacia un corral que se ve a la derecha. Después de pasar por el corral se hacen varios zigzags en corto para llegar a otro barranco en donde se gira a la izquierda continuando por encima de la regadera que vierte a la balsa. Al llegar a la balsa, se desecha una trocha por la derecha y se bordea ésta por su izquierda para descender por un camino a lo largo del barranco de Valcardera. Tras un tramo más empinado y pedregoso, se llega a un zigzag que conduce al barranco.

17,929
km.**BARRANCO DE VALCARDERA**

Vadear el cauce y girar a la derecha para tomar un camino a media ladera, desde donde ya se dominan las huertas del río Linares. Seguir hacia Valdeperillo hasta llegar a una pista que domina una acequia de regadío.

4 h. 56 min.

19,312
km.**PISTA DE LA ACEQUIA**


Al llegar a un barranco el camino acaba, se gira a la derecha y se accede a una pista junto a una acequia, por la que se continúa hacia la izquierda. Se desecha un ramal a la izquierda, y, poco después, se abandona la pista principal por la derecha para cruzar la acequia y bajar hacia el río. Atravesar el puente y, al llegar a Valdeperillo, girar a la izquierda para acceder a la carretera.

5 h. 17 min.

19,833
km.**VALDEPERILLO**

Seguir por la carretera de acceso a Valdeperillo en dirección hacia Cornago.

5 h. 26 min.



Valdeperillo

5 h. 51 min.

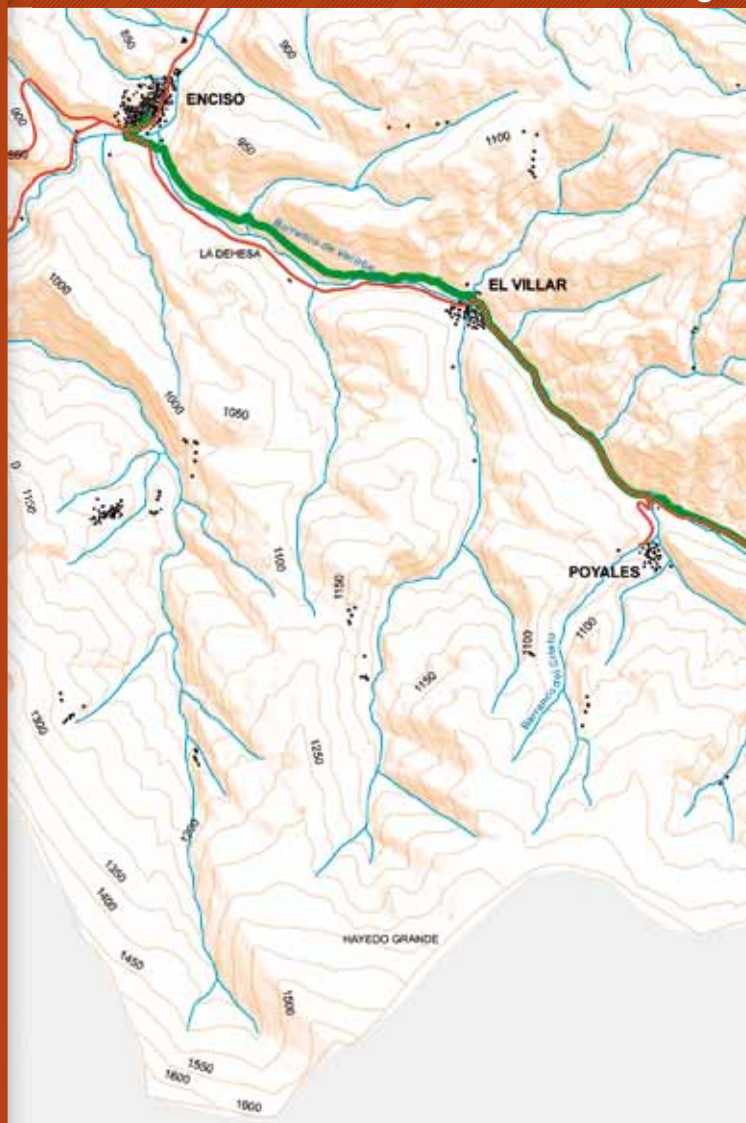
21,449
km.**CAMINO DEL CASTILLO**

Después de un puente la carretera describe una curva hacia la izquierda y a los pocos metros se toma hacia atrás un camino por la derecha que asciende hacia el Castillo. Tras girar hacia la izquierda se llega a unos corrales y, después, al pueblo.

6 h. 3 min.

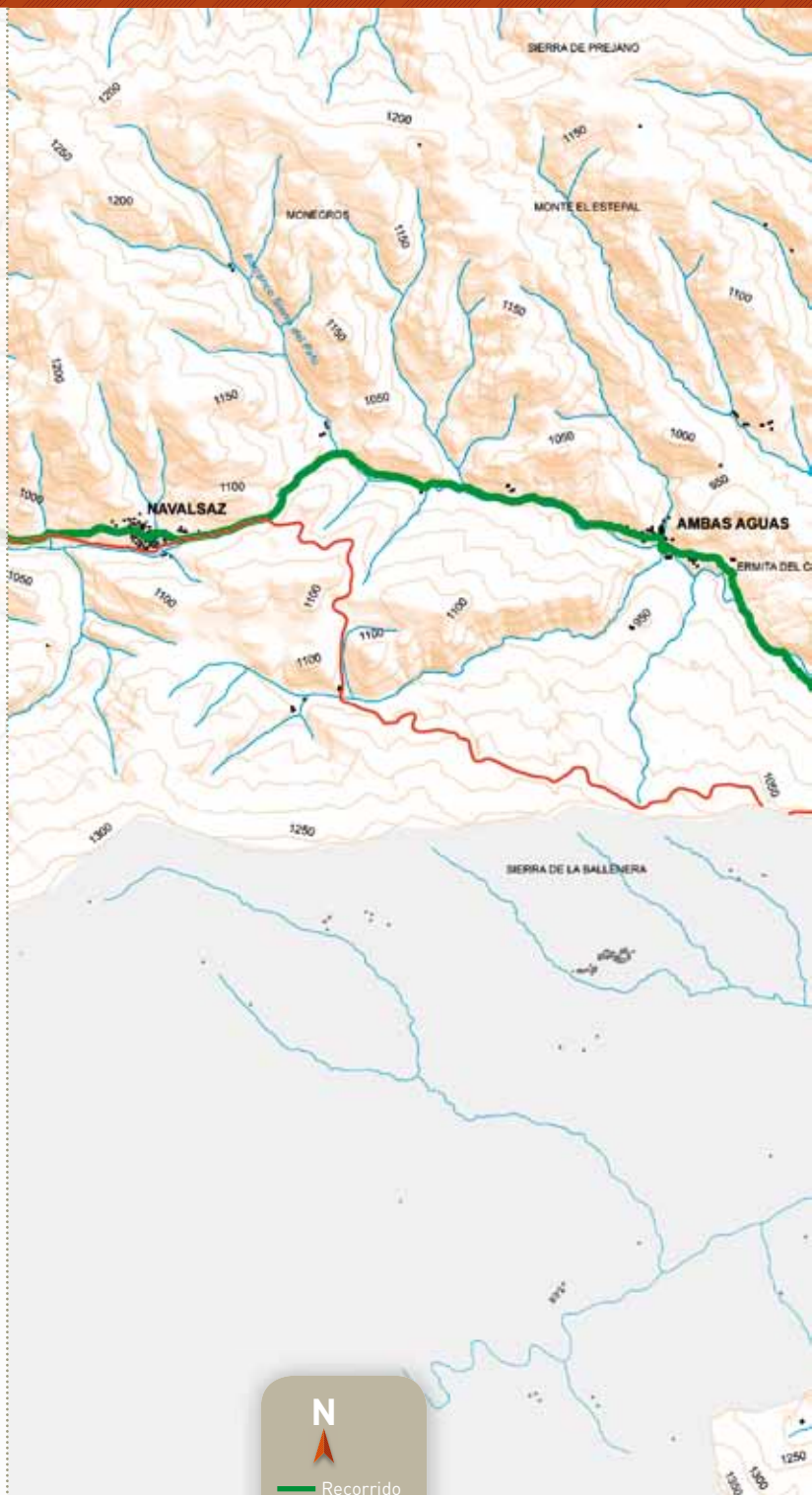
19,833
km.**CORNAGO**

Final de etapa.



SORIA





N



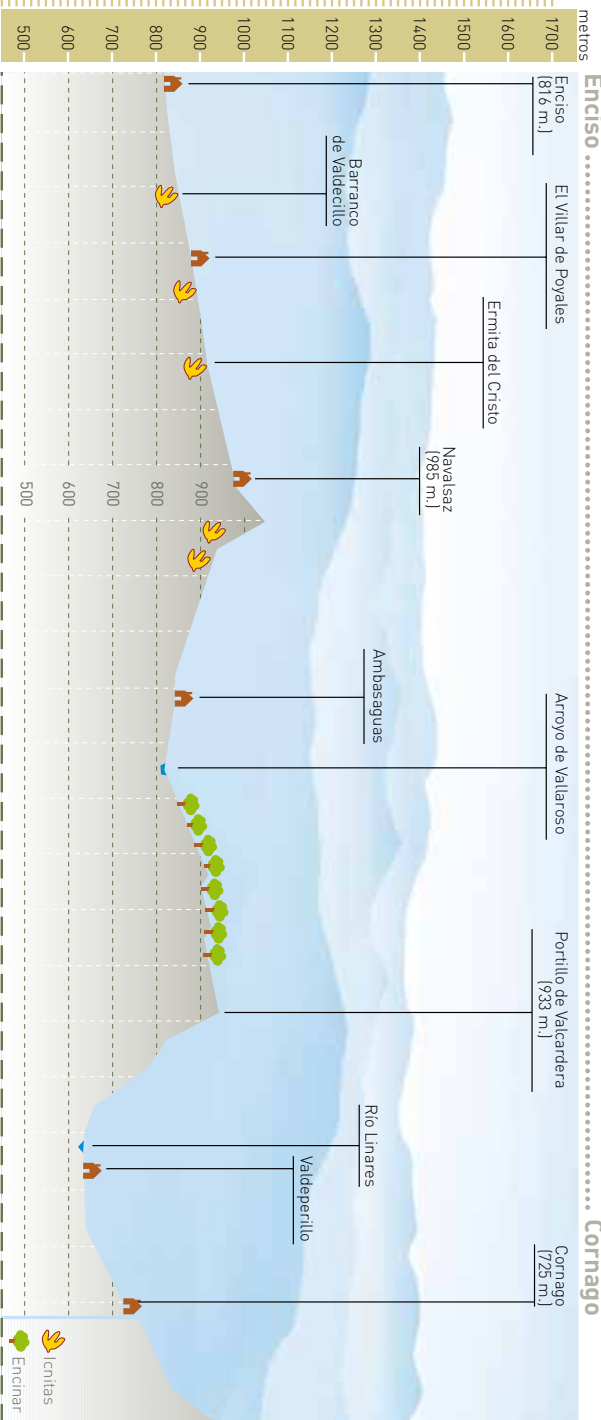
- Recorrido
- Carreteras
- Ríos



PERFIL DE ETAPA

Enciso

Cornago



De Enciso a Cornago: viaje al remoto Cretácico



Hace más de 120 millones de años, el mar de Tethys cubría gran parte de Europa y penetraba por lo que ahora es el Valle del Ebro. Eran otros tiempos de clima muy diferente. En el Cretácico, las tierras riojanas de Cameros -en los valles de los ríos Iregua, Leza, Cidacos y Alhama- formaban parte de un extenso delta. En esa llanura de agua y vegetación vivían los dinosaurios, que a su paso sobre zonas encharcadas y de suelos cenagosos fueron dejando numerosas huellas, "icnitas", que se han conservado hasta nuestros días.

Así, recorriendo estos valles podemos adentrarnos en los misterios del pasado y conocer interesantes yacimientos paleontológicos constituidos por huellas de pisadas y marcas de colas o, incluso, ondulaciones de las olas en las orillas de las lagunas o impactos de la lluvia sobre el suelo.

Desde 1997, la localidad de Enciso acoge el Centro Paleontológico y la Fundación Patrimonio Paleontológico de La Rioja, que vienen desarrollando una importante labor de cara a la conservación y conocimiento de las huellas y yacimientos de nuestra región. En los últimos años, el patrimonio paleontológico se está revelando también como un importante recurso turístico gracias a iniciativas como el parque de paleoaventura "Barranco perdido", un espacio de aventura y diversión al aire libre ubicado frente al casco urbano de Enciso, al sur del río Cidacos.

En el trayecto de Enciso a Cornago pueden visitarse un total de nueve yacimientos, convenientemente señalizados y accesibles por medio de la carretera asfaltada que une ambos municipios. Para quienes quieran conocer un poco más de cerca los parajes que habitaron los dinosaurios que poblaban estas tierras existe la posibilidad de realizar un recorrido por el monte denominado "Senda de los Dinosaurios de Enciso", que nos conduce hasta tres de los yacimientos más importantes de La Rioja: Virgen del Campo, La Senoba y Valdecevillo. Este último es uno de los más sencillos de interpretar para un aficionado gracias a las reproducciones a tamaño real que se han colocado y que nos permiten hacernos una idea de las auténticas características de estos animales prehistóricos.

Solamente en el término municipal de Enciso hay catalogadas más de 1.400 huellas. En sus aldeas y en el camino hacia Cornago seguimos encontrando interesantes yacimientos como los de El Villar-Poyales, en los que se ha definido por primera vez en el mundo una nueva huella llamada "Theropantigrada encisensis", en honor al pueblo de Enciso; el yacimiento de Navalsaz; el cercano de la Cuesta de Andorra y, ya entre Ambas Aguas y Muro de Aguas, el Yacimiento de Perosancio.

No menos importante es el patrimonio paleontológico de Cornago. Entre la variedad de yacimientos encontrados en esta localidad de la vega del Linares destaca de manera especial el conjunto de rastros de Los Cayos, con más de seiscientas icnitas pertenecientes a tres carnívoros y cuatro herbívoros, aunque las principales son de un carnosaurio de gran talla y poderosos dientes.



Cornago Enciso

0 horas

0,000
km.

CORNAGO

Salida del pueblo en dirección a la carretera de Valdeperillo. El trayecto más corto sale por el Camino de la Barga, que se dirige en dirección noroeste desde el casco urbano hacia la carretera. Al llegar a ésta torcer a la izquierda en redondo.

10 min.

0,670
km.

CARRETERA A VALDEPERILLO

Continuar por la carretera, sin pérdida, hasta Valdeperillo, siempre con el río Linares a la derecha.

35 min.

2,286
km.

VALDEPERILLO

En la plazoleta de entrada al pueblo seguir por la calle de la derecha para atravesar un pequeño puente sobre el río Linares. Tras subir una cuesta, se pasa por encima de una acequia y se continúa hacia la izquierda por una pista que domina la acequia y el río, tras desechar un ramal a la derecha. A unos 10 minutos se abandona la pista por la derecha para tomar un camino que sale de un barranco lateral.

45 min.

2,807
km.

CAMINO A VALCARDERA

El camino sube a media ladera y desde los primeros recodos se observa ya al fondo el Portillo de Valcardera, por donde pasa el camino, con un carrascal a su izquierda. Después de dejar unas barranqueras a la izquierda, se llega al Barranco de Valcardera.

45 min.

4,190
km.

BARRANCO DE VALCARDERA

Vadear el cauce y subir por un camino. Al poco, girar a la derecha y seguir por un tramo empinado y pedregoso, para continuar paralelamente al barranco de Valcardera. Al final se llega a unas fincas abandonadas, se hace un zigzag y se pasa junto a una balsa. Desechar una trocha que desciende a la izquierda y subir por una regadera que lleva las aguas a la balsa hasta un barranco en donde se tuerce a la derecha. Tras varios zigzags se pasa por detrás de un corral, y en el siguiente barranco se gira a la derecha. Al cabo de unos 50 m. girar a la izquierda para ascender hacia el portillo, al que se llega después de hacer otro zigzag.



Aguas ferruginosas

5,400
km.

PORTILLO DE VALCARDERA

Panorámica de Peña Isasa y del término de Muro de Aguas. Cruzar la carretera en dirección noroeste y descender por un talud para tomar un camino que desciende suavemente a media ladera y que penetra en un carrascal. Antes de llegar a un barranco, desechar un camino que sale por la derecha. Tras pasar el barranco, subir por el camino para, al cabo de 5 minutos, acceder a un pronunciado talud que da a una pista forestal.

1 h. 46 min.



Portillo de Valcardera. El Moncayo al fondo

2 h. 03 min.

6,428
km.

PISTA FORESTAL

Ya en la pista continuar por la derecha y en ligero descenso llegar a un cruce de pistas, continuando por la de la izquierda, a media ladera. Se deja un corral a la derecha y después de pasar un par de barrancos el carrascal se acaba y se entra en una trocha que baja a un pequeño barranco, de donde sale un camino.

2 h. 36 min.

8,579
km.

CAMINO A AMBASAGUAS

Descender por el camino entre antiguas fincas de cultivo, hoy día invadidas de matorral. En la bajada se observa al fondo el pueblo de Ambasaguas, por donde pasa el camino. Se llega al arroyo de Vallaroso junto a un bosque de carrascas.

2 h. 36 min.

9,595
km.

ARROYO DE VALLAROSO

Vadear el cauce y continuar por camino a la orilla del arroyo, dejando unos corrales a la derecha. Tras pasar un barranco lateral, el camino sube entre unas fincas de cultivo hacia la pista de acceso a Ambasaguas. Cruza una trocha y después de pasar un regato se llega a la citada pista, junto a la Ermita del Cristo.



Carrascal de Vallaroso

3 h. 09 min.

10,940
km.**PISTA DE AMBASAGUAS**

Girar a la izquierda y a unos 200 m. bajar hacia la izquierda por un camino ancho que bordea un pabellón ganadero. Torcer a la izquierda para pasar un vado. Después de un lavadero se deja a la izquierda un puente que da acceso a la iglesia, y se sube por la primera calle a la derecha hasta llegar a un plaza con una fuente.

3 h. 18 min.

11,005
km.**AMBASAGUAS**

Desde la plaza se sube hacia la parte alta del pueblo para girar a la izquierda y tomar una larga calle en dirección oeste. Con este rumbo, paralelo al arroyo de Vallaroso, se atraviesa el pueblo y se accede al camino de Navalsaz, después de dejar los últimos corrales y algunas carrascas. El camino sube a lo largo del barranco. Se entra en una repoblación forestal por una portilla y se observan al otro lado del barranco unas "icnitas". Se vuelve a salir de la repoblación por otra portilla y se llega al barranco.



Ambasaguas

4 h. 02 min.

13,423
km.**BARRANCO DE LA SIERRA DEL PALO**

Vadear el cauce y pasar detrás de un corral. Se atraviesa un pequeño barranco lateral y se sube paralelamente a él bordeando unos corrales, observándose en la subida las huellas del "León de Andorra". Después de un repechón el camino cruza una trocha y continúa subiendo, ya con menor pendiente, hasta llegar a un amplia pista, siempre con la trocha a la izquierda.

4 h. 22 min.

14,254
km.**CARRETERA A CORNAGO**

Girar a la derecha en dirección a Navalsaz, a 200 m. tomamos la pista que parte a la derecha y nos situará dominando el pueblo a media ladera. Se pasa un primer barranco y poco después un paso canadiense en un segundo barranco. A los pocos metros se abandona la pista por la izquierda para seguir el camino entre muros, por el límite de la repoblación, que desciende directamente al pueblo.

4 h. 36 min.

15,619
km.

NAVALSAZ

Desde la iglesia girar a la derecha y seguir la calle para salir del pueblo junto a las ruinas de la iglesia de Santiago por un camino que desciende en dirección a la carretera. Salir a la carretera y girar a la derecha. A los 400 m. se abandona por un camino a la derecha que cruza un área recreativa y vuelve a salir a la carretera por las ruinas de la Ermita del Cristo del Valle. Girar a la derecha y continuar por la carretera. Se pasa por el yacimiento de Poyales, con la carretera pegada al barranco, antes de llegar al Villar.

5 h. 26 min.

18,750
km.

EL VILLAR DE POYALES

A la altura del lavadero dejar la carretera y girar a la derecha. Se vadea el arroyo por el puente y se sube a la izquierda por detrás del lavadero para coger una senda con un muro a la derecha. Se sube ligeramente para vadear un pequeño barranco con un bosque de álamos. A los pocos metros se desciende, por una rampa a la izquierda, sobre unos campos abandonados con nogales. Coger la trocha a la derecha que sigue el tendido de las torretas de electricidad. Al poco, se convierte en senda entre antiguos campos y se sigue por el borde rocoso. Al otro lado del arroyo se ve el yacimiento de huellas de Valdecevillo, que se extiende barranco arriba y la dehesa de Enciso hasta llegar a un barranco al cual se llega andando sobre la roca.



Camino de Villar de Poyales

5 h. 56 min.

21,319
km.

BARRANCO DEL CHORRADERO

Vadear el barranco y ascender para retomar la senda a media ladera con buenas vistas sobre el núcleo urbano de Enciso. Ascender por una corta pero fuerte pendiente, se desciende y se gira a la izquierda para vadear el arroyo y salir a la carretera. Se sigue a la derecha para cruzar el puente sobre el río Cidacos y se accede a Enciso por la carretera.

6 h. 16 min.

22,119
km.

ENCISO

Final de etapa.