

www.larioja.org/ma

Turismo, Medio Ambiente y Política Territorial

Gobierno de La Rioja

DECLARACIÓN

El Consejo Internacional del Programa Hombre y Biosfera (MAB) de la UNESCO declara los Valles del Leza, Jubera, Cidacos y Alhama RESERVA DE LA BIOSFERA, el 9 de julio de 2003.

FUNCIÓNES

Fomentar el desarrollo económico y social sostenible según las necesidades de sus habitantes.

Aplicar modelos de desarrollo sostenible, contribuir a la formación, educación ambiental y a la investigación científica.

Conservar los paisajes, las especies, los ecosistemas y la diversidad biológica.

LA RIOJA, RESERVA DE LA BIOSFERA? ¿QUÉ ES LA BIOSFERA?

Es un espacio donde la población local es la protagonista.

La reserva es una zona de especial valor ecológico reconocida por la UNESCO, son espacios que buscan el desarrollo de sus habitantes en consonancia con la conservación del entorno.

LA RIOJA, RESERVA DE LA BIOSFERA

valles del leza, jubera, cidacos, alhama

Gobierno de La Rioja

Turismo, Medio Ambiente y Política Territorial

www.larioja.org/ma

## LOS VALLES DE LA RESERVA

La Reserva está formada por amplios tramos de cuatro de los valles de los ríos Leza, Jubera, Cidacos y Alhama que discurren desde el Sur (Sistema Ibérico) hasta el Norte (Depresión del Ebro). La alternancia entre cañones y valles abiertos determina el paisaje de estas tierras, y es fundamental para explicar los usos y actividades del territorio.

Todos los ríos son de marcado carácter mediterráneo, con fuertes variaciones de caudal entre primavera y verano.

El  **río Leza**  tiene su origen en las zonas más altas del Camero Viejo. A partir de Soto de Cameros el valle se encajona, modelando el paisaje de calizas y areniscas calcáreas, formando las "Gargantas del Leza".

El  **río Jubera**  afluente principal del río Leza posee un gran número de barrancos.

El  **río Cidacos**  entra en La Rioja a través del municipio de Fombuena, también es estrecho y encajonado, produciendo taludes y paredes hasta Arnedillo, a partir de aquí se ensancha dando lugar a ocupadas por ricas huertas.

El  **río Alhama**  es el más afectado por las tormentas y las nevadas, creando un paisaje muy erosionado, pero con riberas fértiles y huertas.

## LOS VALORES DE LA RESERVA

### DISFRUTAR de la NATURALEZA

**Roquedos y Cortados** calizos como las Peña Peñalmonete, las Peñas de Iregua, Leza y Jubera, y la Sierra de la Hez, la Sierra de Yerga y el Cañón del Leza.

**Bosques:** el hayedo de Enciso y el Carrascal de Villalba, pinares y matorrales mediterráneos aromáticos de romero.

El sendero de **Gran recorrido GR-93, "Sierras de La Rioja"** recorre toda la zona montañosa del sur de La Rioja, con un total de 200 km. Entre ellos es de destacar la **Vía Verde del Cidacos**.




**Aguas termales y balnearios:** que pueden disfrutarse en Arnedillo, Cornago.

**Yacimientos minerales,** en particular las pirritas de Navajún con la mejor mina del mundo por la perfección y belleza de sus cristales.

**Paisajes humanos históricos de gran valor visual y cultural:** mosaico de cultivos de olivo, almendro y vid; huertas tradicionales en las vegas de los ríos; paisajes transformados por la ganadería, muy importantes en las sierras riojanas en otras épocas y que han aportado cercas, corrales de piedra y pilones.

**Museos y centros de interpretación** ubicados por todo el territorio: Centro Paleontológico de Enciso, Observatorio de buitres de Arnedillo, Centro de Interpretación de Aguilar de río Alhama.

# valores de la reserva de la biosfera



- ### APRENDER de la HISTORIA
- Fortificaciones y Castillos:** Como los que presiden poblaciones como Cornago, Jubera, Enciso y Clavijo.
  - Arquitectura árabe** en Cervera y Aguilar del río Alhama. **Dólmenes, restos romanos y visigodos.**
  - Edificaciones religiosas y civiles,** muy bien representadas en las numerosas ermitas, iglesias y palacios.
  - Yacimientos paleontológicos:** especialmente las huellas de los dinosaurios, muy abundantes en la Reserva, y árboles fósiles: Valdecedillo, Santa Ana y Peñaportillo.
  - Yacimientos arqueológicos,** destaca **Contrebia Leukade,** importante muestra de la presencia Celtibérica en la zona.
  - Pueblos típicos,** de bella arquitectura tradicional, ofrecen tranquilidad, hospitalidad y paisajes diversos para pasear.

- ### SEÑAS de IDENTIDAD CULTURAL
- Fiestas patronales, romerías y ferias.** Todas ellas de gran tradición atraen a un gran número de visitantes. Entre ellas destacan la Procesión del Humo de Arnedillo y Fiesta del Humo de Peroblasto.
  - En lo **gastronómico** destacan los **mazapanes de Soto,** los **embutidos de Cameros,** los **quesos artesanales de Munilla** y en general de toda la sierra camerana. Además la Reserva posee una enorme diversidad de **setas,** productos derivados de la **caza y frutos secos.**

La **artesanía,** está bien representada. Destacan las **alpargatas de Cervera,** **cestería de mimbre** y las **almazuelas** creadas mediante la unión de telas usadas.



