



Paso de San Esteban

10^a Etapa



Cornago 22km. Cervera del Río Alhama



Barranco de la Canejada

Etapa larga de 22 Km. que une las localidades de Cornago y Cervera. Paisaje deforestado que corresponde al clima de montaña mediterránea de las sierras orientales riojanas con altitudes entre 650 y 1.500 m., al abrigo de las influencias atlánticas, con temperaturas menos rigurosas en invierno y más calurosas en verano.

En su primera parte se sigue el camino de herradura de Cornago a Valdemadera, pasando por las estribaciones de la Sierra de Alcamara. En el recorrido pasamos cerca de corrales que albergan rebaños de ovejas chamaritas, una raza de ovejas autóctona riojana adaptado a las duras condiciones del entorno. La vegetación es de porte arbustivo abundando la aulaga, rosal silvestre, enebro y plantas medicinales, ocupando antiguos campos de cultivo y terrenos de pasto.

Se continúa salvando el Barranco de Carnanzún, siguiendo la pista que recorre el Monte Umbría del Cántaro, donde se encuentra la única masa forestal de la etapa y que corresponde a pino de repoblación, con abundante gayuba que alfombra las laderas. En una trocha final a través de la repoblación que se aprovecha para cambiar de vertiente se pueden encontrar piritas cúbicas de aristas perfectas. El poblado de Las Casillas de San Esteban se encuentra al comienzo del estre-

cho desfiladero que forma el Barranco de Canejada, que cruza el sendero y por donde discurre una cañada pastoril. Sorprenden las enormes higueras y el rumor del agua canalizada por sistemas de regadío de origen árabe, un verdadero oasis para el caminante.

Antes de llegar a Cervera, en la última parte del recorrido, se aprovechan las sendas existentes en cauces secos y caminos paralelos a los barrancos, donde se conservan restos de cultivos abancalados asentados en el propio lecho, para aprovechar al máximo las escasas precipitaciones de la comarca. Antiguos corrales y algunos cultivos de almendros, cereal y viña en explotación nos recuerdan el uso intenso al que el hombre sometió a este territorio.

Pasando por la fortaleza que domina los barrios que forman Cervera, se desciende por "El Camino del Castillo" acompañado por las chumberas hasta el núcleo de población, con la sensación de contemplar un paisaje del Magreb.

Cervera del Río Alhama limita con tres comunidades diferentes: Castilla y León, Aragón y Navarra, siendo a lo largo de la historia una frontera estratégica por su confluencia de reinos.

Tiene el mayor censo de población de toda la Sierra con 3.400 habitantes, a pesar de la sangría demográfica sufrida el pasado siglo, lo cual permite que exista un relevo generacional y un activo importante para su futuro desarrollo. La población se reparte en 6 núcleos: Cervera (con sus barrios), Rincón del Olivedo, Cabretón, Valverde, Ventas del Baño y Valdegutur.

La actividad económica se encuentra muy diversificada. Cervera es uno de los núcleos riojanos con mayor número de ovejas. La agricultura se mantiene con un policultivo representado por frutales (almendros, manzanos, perales, etc.) y cultivos hortícolas de regadío, principalmente. En el Alhama se encuentran representadas todas las hortalizas que se cultivan en La Rioja. La industria mantiene pequeñas empresas conserveras y de calzado, con importancia en el pasado, y el polígono industrial de "La Rate". Una de las actividades tradicionales ha sido la fabricación de alpargatas, desde el cultivo del cañamo hasta la "cerraúa", algunas fábricas todavía sobreviven y en las calles todavía se puede ver como las mujeres cosen artesanalmente el "tomo" a la suela.

Los servicios básicos de la comarca se centran en Cervera, siendo el sector turístico prácticamente inexistente, pero con un importante potencial a corto plazo con los proyectos de recuperación del balneario de La Albotea, la cercanía del singular yacimiento arqueológico de origen celtibérico de Contrebia Leukade, en Aguilar del Río Alhama, unidos por un Camino Verde, las minas de piritas de Navajún y la puesta en marcha de alojamientos turísticos y otros servicios.

Cornago Cervera del Río Alhama

0 horas

0,000
km.

CORNAGO

Salir del pueblo por la carretera que conduce a Igea. Antes de llegar al cruce se toma el camino de la derecha que lleva hasta el matadero.



Puente del Regajo

0 h. 10 min.

0,300
km.

PUENTE DEL MATADERO

Cruzar el puente sobre el barranco del Regajo y dirigirse hacia las antiguas eras de trilla junto a unos pajares. Girar a la derecha y ascender por el camino de Cornago a Valdemadera. El camino sube por una plataforma de roca y después de un zigzag y un giro a la derecha nos deja en una pista.

0 h. 25 min.

1,000
km.

PISTA

Cruzar la pista de frente y seguir subiendo por plataforma de roca al lado de una barranquera muy erosionada que hemos de cruzar varias veces. Una vez salvado este tramo el camino pasa a terreno llano antes de llegar al collado de Valcenón.

1 h. 10 min.

3,700
km.**COLLADO DE VALCENÓN**

Después de un zigzag inicial en el descenso el camino se convierte en trocha. Se abandona enseguida por el antiguo camino a Valdemadera, que parte de la izquierda para descender hacia los corrales del Barranco de Peña Higuera.

1 h. 30 min.

4,500
km.**BARRANCO DE PEÑA HIGUERA**

Se vadea el barranco y se continúa de frente por la margen derecha del barranco que asciende en dirección sur. Poco después, se abandona para seguir subiendo entre antiguos campos de cultivo. Se cruza una pista y seguimos ascendiendo, para más tarde cruzar otra pista y seguirla hacia la derecha unos 200 m. para volver a retomar el camino por la izquierda abandonando la pista. Después de pasar un collado el camino gira hacia la derecha sobre terreno con ligera pendiente que discurre unas veces por caja bien marcada y otras sobre plataforma de roca hasta llegar a los corrales de Tiro Canto donde se tuerce hacia la izquierda para tomar un cortafuegos en el que se ha instalado un parque eólico.

2 horas

6,400
km.**CORTAFUEGOS**

Se sigue el cortafuegos ascendente por la izquierda hasta dar con una pista que se continúa hacia la izquierda. En el descenso se ignora un ramal de la pista que va a la izquierda y se continúa por la derecha hacia abajo, hasta el fondo de la cabecera del barranco de Carnanzún donde hay una casilla.

2 h. 40 min.

7,865
km.**BARRANCO DE CARNANZÚN**

La pista gira hacia la izquierda para adentrarse en el Monte Umbría del Cántaro. El camino está flanqueado por un pinar de repoblación que se ha adaptado perfectamente y que constituye la única masa arbórea continua que cruzaremos en toda la etapa. Los taludes se encuentran recubiertos por gayuba. Se sigue durante 2 Km. para tomar una trocha que por la derecha parte de la pista en una de sus curvas.

3 h. 10 min.

11,200
km.**TROCHA**

El camino esta balizado y en una pronunciada subida se llega a un cortafuegos donde continúa el parque eólico. Durante este corto trayecto se pueden ver en el suelo gran cantidad de piritas cúbicas (sulfuro de hierro). Se cruza el cortafuegos y se toma el camino que parte de frente y desemboca en otra pista. Se gira a la izquierda y a 50 m. se abandona esta para tomar una senda por la derecha a la altura de unos corrales que se adentra en un barranco.

3 h. 25 min.

11,600
km.

CORRALES

Buena perspectiva del valle del Alhama y del Moncayo. Se cruza un campo y después de un zigzag la senda se sitúa en la margen derecha de un barranco, a veces profundo, que dejamos después de un amplio giro para bordear "La Era del Tonto" y su pequeño barranco, con restos de edificaciones y una era. Volvemos a tomar la senda paralela a la margen derecha del cauce, ahora muy encajonado. Antes de llegar a las primeras fincas de cultivo el camino gira a la derecha para coger unos metros de altura sobre los campos. Al poco tiempo se vuelve a una senda bien definida. Después de bordear una finca pegada al talud el camino se dirige al cauce, casi siempre seco. Se vadea el cauce y se sigue por dentro unos 200 m., para volver a subir por la izquierda salvando el talud. A los pocos metros el camino se convierte en pista que se adentra hasta las Casillas de San Esteban.



Campos de cultivo. Al fondo Peña Isasa

4 h. 55 min.

15,250
km.

CASILLAS DE SAN ESTEBAN

Una vez en el poblado se gira a la izquierda por la pista que parte de la ermita de San Esteban, que no se abandona hasta su confluencia con el cañón que forma el Barranco de Canejada. El camino rodado sigue por el interior del cañón 1.000 m. más, hasta la altura de una casilla nueva y viejas construcciones sobre las paredes del cañón. Se gira a la derecha salvando el talud para coger la senda de Pirinolo.



Casillas de San Esteban

5 h. 15 min.

16,650
km.

CAMINO DE PIRINOLO

La senda asciende con poco desnivel hasta cruzar el barranco a la altura de la Cueva de Las Grajas, donde se desecha la senda que se dirige a la derecha. Este punto es un buen lugar para practicar el eco. Se gira a la izquierda y poco más tarde hacia la derecha siguiendo el curso del barranco que se vadea en varias ocasiones sin dificultad. Se llega al collado pasando entre dos viñas.

5 h. 35 min.

19,100
km.

COLLADO

Se cruza la pista y atravesando un campo valdío se da comienzo al barranco del Tollo que desciende hacia Cervera. La senda discurre paralela al cauce ocupado por campos abancalados que aprovechan al máximo las escasas precipitaciones de la zona. Más tarde el camino utiliza el lecho como plataforma para adentrarse en una zona con formaciones rocosas de formas caprichosas. Se coge una senda por la derecha que llaneando se dirige a unas edificaciones con eras y a la izquierda al Castillo de Cervera.

6 h. 05 min.

21,400
km.

CASTILLO

Se da la vuelta a las ruinas del castillo y se toma el "Camino del Castillo" por la derecha. En el descenso se ve el núcleo urbano de Cervera, asentado en las laderas del Castillo sobre el río Alhama. El camino desemboca en una calle a media ladera, si se sigue el callejón que parte a la izquierda y luego se gira a la derecha por la calle Güeda se llega a la plaza del Artista G. Gil Moreno, donde se encuentra la iglesia parroquial de Santa Ana. Se continúa a la izquierda y luego a la derecha para salir a la carretera de Aguilar, a pocos metros a la izquierda se llega al Ayuntamiento.

6 h. 15 min.

22,200
km.

CERVERA DEL RÍO ALHAMA

Final de etapa.

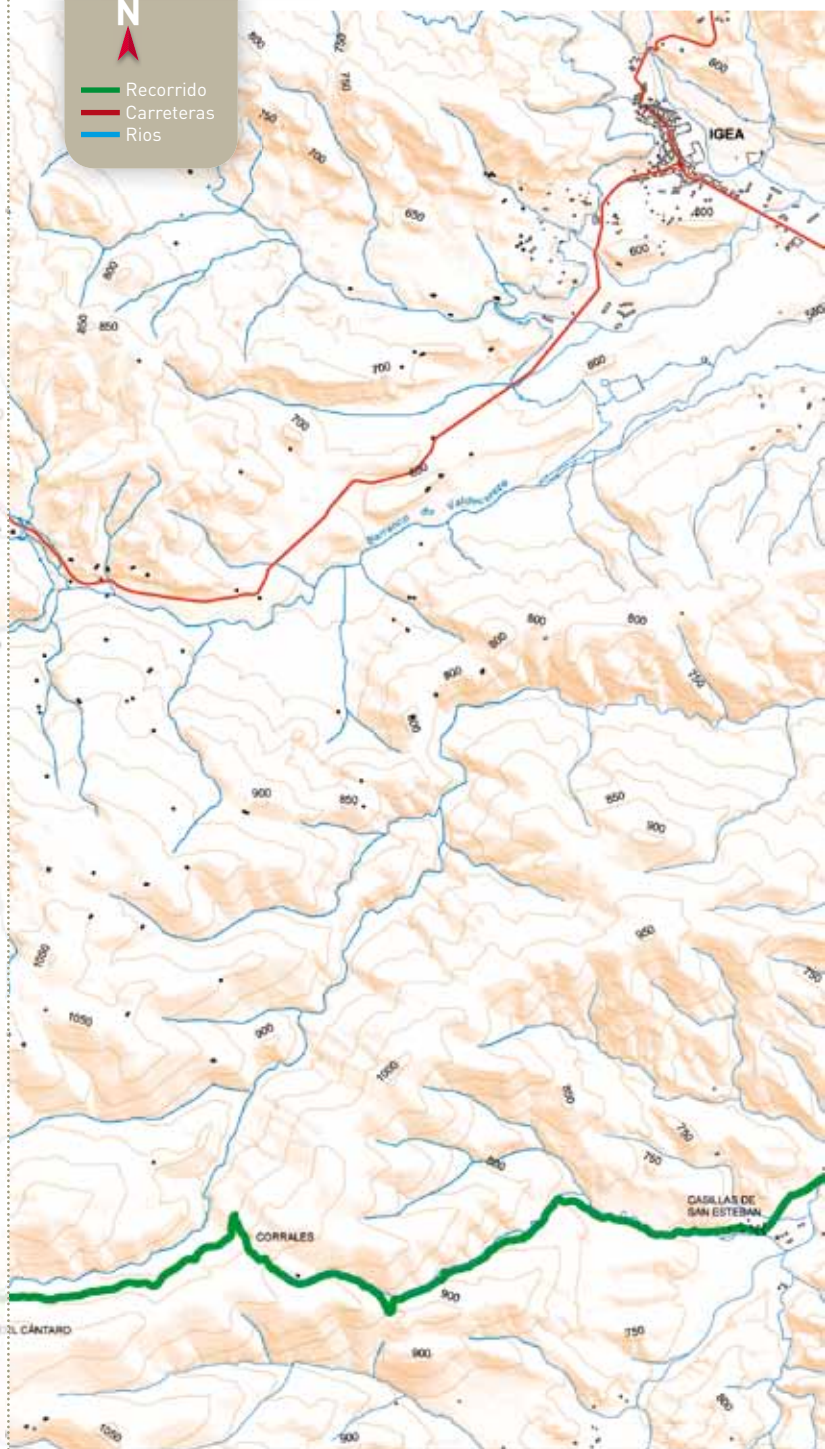


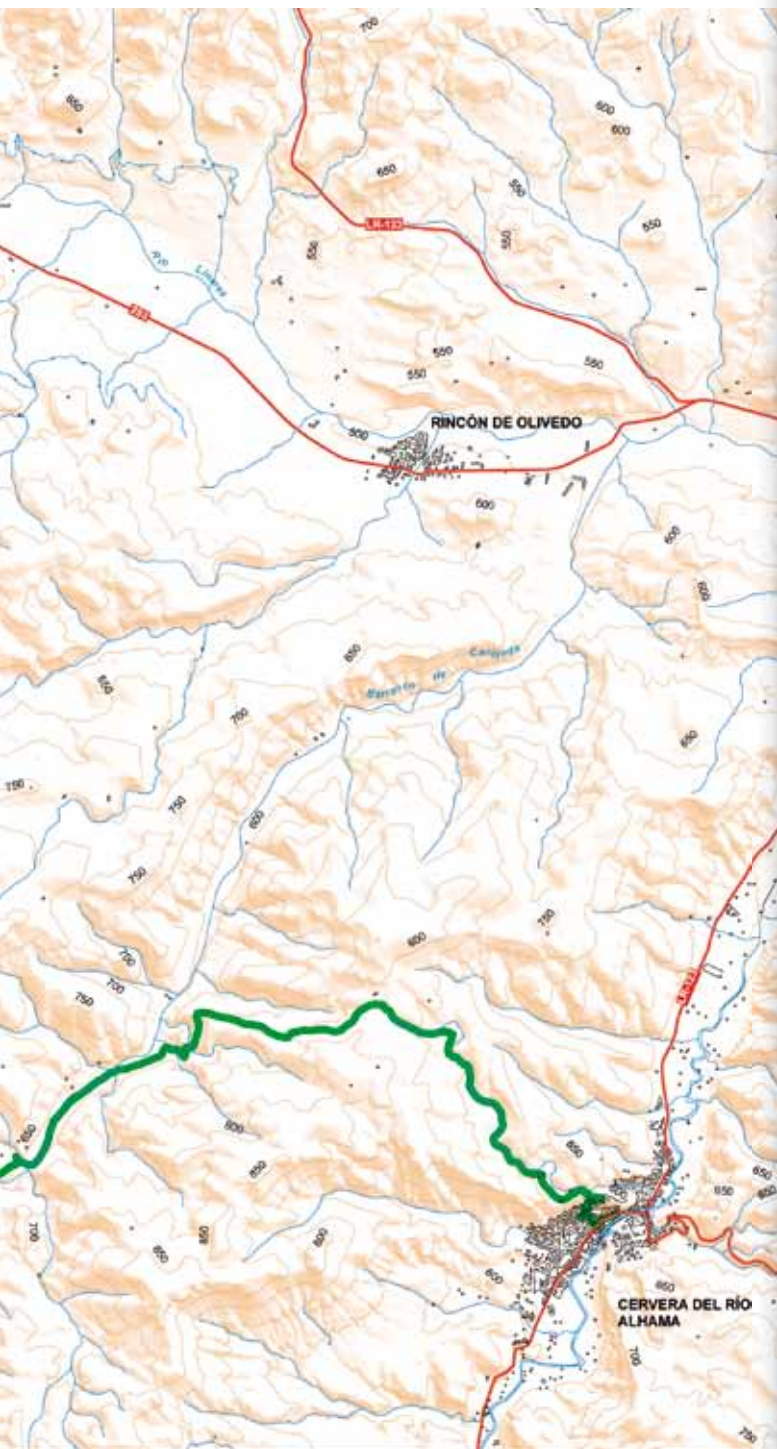
Cervera del Río Alhama





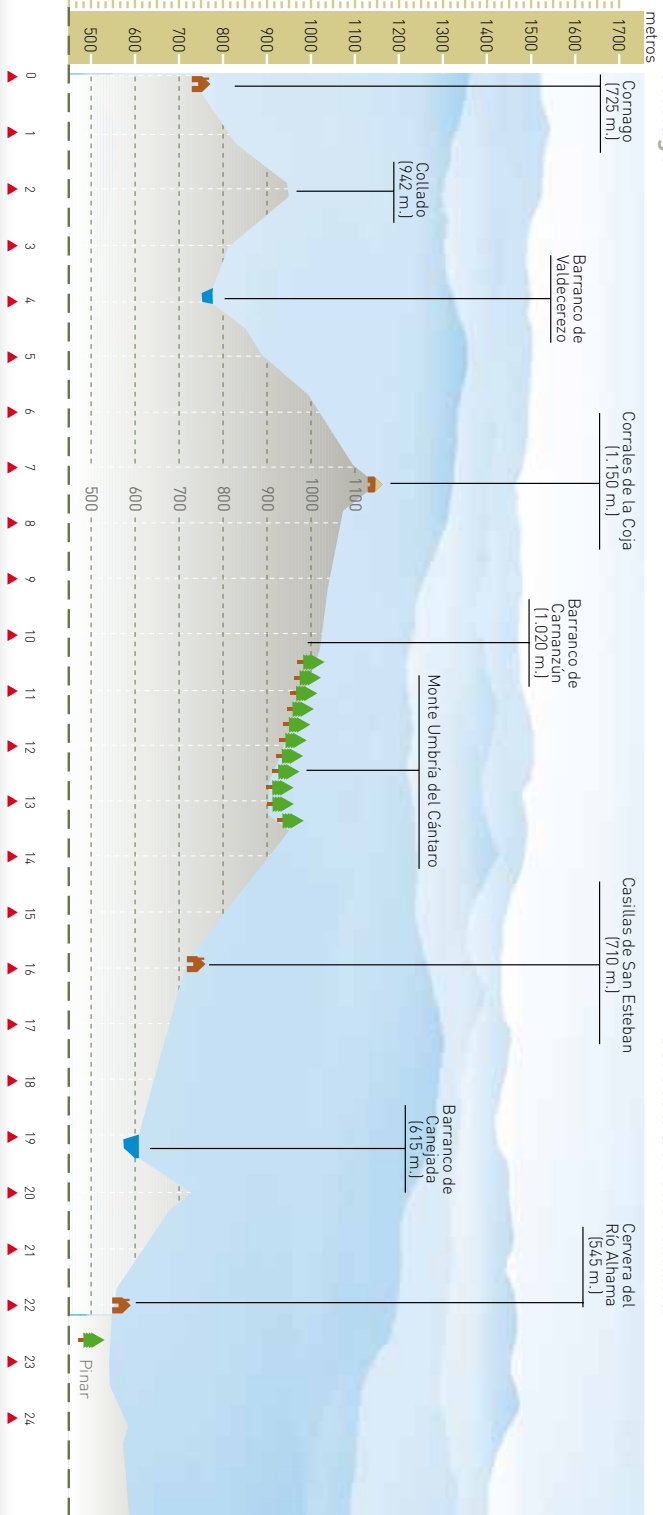
- Recorrido
- Carreteras
- Ríos





PERFIL DE ETAPA

Cornago Cervera del Río Alhama



Tradición termal milenaria



Cervera del Río Alhama

Cervera del Río Alhama fue el último bastión musulmán en La Rioja hasta principios del siglo XII, cuando las tropas de Alfonso I El Batallador, rey de Aragón y de Navarra, ocupan estas tierras. Fueron más de cuatro siglos de dominación árabe y la posterior convivencia en armonía, durante al menos otros cuatro, entre musulmanes, cristianos y judíos. Estos ocho siglos, donde la población musulmana fue superior a la cristiana, han dejado un legado arquitectónico y un sedimento cultural fácilmente perceptible. Sistemas hidráulicos de regadío, su fortaleza de factura musulmana, el trazado urbano, con calles estrechas y retorcidas, los barrios y su distribución: el de Arriba y el de Abajo, en la margen izquierda del río Alhama separados por una peña, y los de San Miguel y Nisuelas en la margen izquierda. Este último, con cementerio propio, tiene su origen probable en el asentamiento de musulmanes después de las capitulaciones pactadas para la reconquista, que les permitía permanecer en la zona conquistada conservando sus bienes muebles y las fincas de cultivo, mezquitas, jueces propios y sus leyes especiales, pero dejando sus casas en el plazo de un año y trasladándose a los barrios extramuros.

Los valles de los ríos Cidacos y Alhama tienen una tradición termal que data desde la antigüedad, y que se evidencia en el propio nombre con el que los musulmanes bautizaron a este último río, “*Al-Hamman*” (fuente termal), vocablo que utilizaban para designar un lugar de baños o una zona rica en aguas calientes.

Los romanos, sin duda, fueron uno de los pueblos que más supieron aprovechar las propiedades mineromedicinales y curativas de las aguas y los barros termales, que llegaron a convertirse no sólo en un tratamiento beneficioso para la salud, sino en lugares ideales para el recreo y la relación social. Con el tiempo, sobre todo desde el siglo XIX cuando se construyeron buena parte de los balnearios conocidos, los yacimientos naturales de agua caliente y capacidad terapéutica se fueron viendo también como un negocio.



Termas de Arnedillo

Arnedillo, Grávalos, Cornago y Cervera del río Alhama han tenido a lo largo de la historia balnearios creados en torno a los manantiales naturales de la zona.

El balneario de Arnedillo, situado en un circo montañoso en la margen derecha del Cidacos, ha sido tradicionalmente el de mayor proyección y solera. Sus aguas mineromedicinales emergen a una temperatura de 52,5 °C y sus cualidades las hacen especialmente útiles para el tratamiento de dolencias reumáticas.

Los recursos termales de Grávalos se descubrieron en el siglo XVI, cuando se halló una fuente de aguas sulfuro-cálcicas. Más tarde, en 1839 el ayuntamiento de la localidad decidió construir un pequeño balneario para aprovechar los beneficios de estas aguas a la hora de tratar afecciones como el reuma, la psoriasis o los problemas asociados a las pieles sensibles. Sulfurosas también son las aguas de los manantiales de "La Albotea", en Cervera del Río Alhama, que dieron pie a la creación de un balneario a mediados del siglo XIX. En la cercana localidad de Cornago, el balneario de La Pazana se remonta a unos pocos años después, concretamente a 1866, cuando el propietario de la finca del mismo nombre limpió la fuente de la que manaba agua con olor a sulfuro y que ya se conocía por haber sanado algunos animales.

Durante mucho tiempo, a excepción del de Arnedillo, el resto de balnearios de los altos valles del Cidacos y el Alhama han estado prácticamente abandonados. Sin embargo, en los últimos años se está tratando de revitalizar y fomentar el potencial termal de la zona como recurso terapéutico y medicinal, pero también como una alternativa diferente de ocio y esparcimiento. En la actualidad, los balnearios de Arnedillo, Grávalos y Cervera cuentan con modernas instalaciones termolúdicas que los convierten el lugar ideal para alejarse del estrés y las prisas, y que engrosan la lista de atractivos turísticos de esta zona incluida en la Reserva de la Biosfera de los Valles del Leza, Jubera, Cidacos y Alhama.

Cervera del Río Alhama Cornago

0 horas

0,000
km.

CERVERA DEL RIO ALHAMA

Se sale del Ayuntamiento por la carretera en dirección a Aguilar del Río Alhama. En la primera calle, dedicada a Don Felipe Ochoa, se gira a la derecha y se sube de frente hasta unas escaleras que nos dejan en la C/ Doctor Zapatero (Don Juan Manuel). Se continúa hacia la izquierda hasta desembocar en la plaza del Artista G. Gil Moreno, donde se encuentra la Iglesia parroquial de Santa Ana. Se tuerce a la derecha por la estrecha calle de Güeda (los vecinos lo pronuncian Queda), y después de dejar a la derecha un edificio con una inscripción que indica "Antiguo horno de cocer pan", se gira a la izquierda por la C/ Buenavista para enlazar con la "Subida al Castillo". En la subida se obtiene una buena panorámica de el Barrio de Arriba de Cervera, hasta llegar a la fortaleza que domina a la localidad.

0 h. 15 min.

0,600
km.

CASTILLO

Se da la vuelta al castillo por la derecha y volvemos a la izquierda para coger una senda llana que parte por la derecha de unas antiguas eras con pajares. El camino es ascendente y a veces sigue el propio lecho del barranco hasta un collado.

0 h. 45 min.

2,900
km.

COLLADO

Una vez en el Collado se pasa entre dos viñas para coger el Camino del Pironolo. La senda desciende paralela al barranco, muy erosionado, vadeándolo en varias ocasiones sin dificultad hasta dejarlo con un amplio giro a la izquierda y otro a la derecha y llegar a la altura de "La Cueva de Las Gracias", un buen lugar para practicar el eco. Se ignora la senda de la izquierda y después de cruzar el barranco se desciende suavemente hasta el Barranco de Canejada. Se sigue a la izquierda por el amplio cauce durante un kilómetro y se abandona por una pista que parte a la derecha y conduce a las Casillas de San Esteban.

1 h. 30 min.

6,750
km.

CASILLAS DE SAN ESTEBAN

Desde la ermita de San Esteban se tuerce a la derecha siguiendo el camino hasta el final del caserío y el comienzo de las fincas. Se desciende por un talud al barranco y se continúa por dentro unos 200 m. para salir por la izquierda y seguir a la derecha por el borde de las fincas y el cauce. La senda asciende paralela a la margen derecha del barranco y bordea por la izquierda la "Era del Tonto", con restos de antiguas construcciones, para volver a situarse al lado del barranco hasta llegar a una pista y unos corrales.



Pinar en el Monte Umbría del Cántaro

3 h. 05 min.

10,150
km.

CORRALES

Buenas vistas del Moncayo y del Valle del Alhama. Girar a la izquierda de los corrales siguiendo la pista y a los 50 m. volver a la derecha y seguir el camino hasta un cortafuegos que se cruza de frente para entrar en una trocha que desciende para cruzar la repoblación del Monte Umbría del Cántaro y desembocar en una pista que recorre la umbría del Barranco de Carnanzún.

Se continúa por la izquierda hasta llegar a una casilla situada en la cabecera del barranco.

3 h. 45 min.

13,400
km.

BARRANCO DE CARNANZÚN

La pista vadea el barranco y gira a la derecha ascendiendo para salvar el desnivel. En la subida se ignora un ramal que sigue por la derecha y se continúa por la de la izquierda hasta después de pasar un tramo sin desnivel que llega a un cortafuegos. Se abandona la pista y se gira a la derecha siguiendo el cortafuegos hasta los Corrales de Tiro Canto.

4 h. 35 min.

15,600
km.

CORRALES DE TIRO CANTO

Torcer a la derecha y cruzar un campo para volver a girar a la izquierda y tomar el camino a media ladera entre antiguas fincas cubiertas de maleza. Se recorre un tramo con plataforma de roca y se llega a un collado. Continuar de frente descendiendo hasta una pista. Se gira a la derecha y se sigue durante 200 m. para dejarla a mano izquierda y volver a coger el camino antiguo de Cornago a Valdemadera. Se vuelve a cruzar otra pista y se sigue descendiendo pasando cerca de unos corrales, hasta el Barranco de Peña Higuera al cual se accede por el interior de un barranco.

4 h. 55 min.

17,500
km.**BARRANCO DE PEÑA HIGUERA**

Vadear el barranco y coger el camino bien marcado que asciende por detrás de los corrales. Más adelante se coge una senda por la izquierda y se vuelve a salir a una trocha que enlaza con un zigzag para acceder hasta el collado de Valcenón.

5 h. 15 min.

18,400
km.**COLLADO DE VALCENON**

Continuar hacia la derecha por un camino que se convierte en una rampa de escasa pendiente totalmente erosionada, que desemboca en una barranquera muy ramificada que se ha de vadear varias veces. Una vez pasado este tramo se pasa junto a unas fincas de almendros y después de un tramo con plataforma de roca se llega a una pista. Se cruza y se continúa descendiendo con buena perspectiva sobre el núcleo urbano de Cornago, el castillo y la iglesia. El camino desciende en zigzag para salvar la pendiente y se enfila hasta unas antiguas eras con pajares. Se ignora el camino de la derecha y se sigue por la izquierda para desembocar en el puente del matadero.

5 h. 55 min.

21,700
km.**PUENTE DEL MATADERO**

Cruzar el puente y girar a la derecha, siguiendo el camino enlucado paralelo al barranco del Regajo, hasta llegar a la carretera de salida de Cornago en dirección a Igea.

6 h. 10 min.

22,200
km.**CORNAGO**

Final de etapa.



Cornago



Alto de la Nevera. Al fondo, el Moncayo