

# LA RIOJA, RESERVA DE LA BIOSFERA

valles del leza, jubera, cidacos, alhama

Gobierno de La Rioja  
www.larioja.org

Agricultura, Ganadería y Medio Ambiente

## ¿QUÉ ES LA RIOJA, RESERVA DE LA BIOSFERA?

Es un espacio donde la población local es la protagonista.

La reserva es una zona de especial valor ecológico reconocida por la UNESCO, son espacios que buscan el desarrollo de sus habitantes en consonancia con la conservación del entorno.

## FUNCIONES

Fomentar el desarrollo económico y social sostenible según las necesidades de sus habitantes.

Aplicar modelos de desarrollo sostenible, contribuir a la formación, educación ambiental y a la investigación científica.

Conservar los paisajes, las especies, los ecosistemas y la diversidad biológica.

## DECLARACIÓN

El Consejo Internacional del Programa Hombre y Biosfera (MaB) de la UNESCO declara los Valles del Leza, Jubera, Cidacos y Alhama RESERVA DE LA BIOSFERA, el 9 de julio de 2003.

Depósito Legaf. LR. 1015-2014.

## LOS VALLES DE LA RESERVA

La Reserva, ubicada en la zona más sur oriental de La Rioja, está formada por las sierras de los valles del Leza, Jubera, Cidacos y Alhama, ocupando casi la cuarta parte de la superficie regional.

La alternancia entre cañones y valles abiertos, dibuja el paisaje de estas tierras, fundamental para explicar los usos y actividades del territorio.

**El valle del Leza**, el Camero Viejo, es un territorio que destaca por sus paisajes áridos y sus imponentes pliegues geológicos, como las "Gargantas del Leza", en cuyos cortados y roquedos anidan numerosas rapaces. Un territorio en el que se conservan bonitas dehesas como las de Muro, San Román y Cabezón.

**El valle del Jubera**, es un espacio para disfrutar del silencio y de la naturaleza. Posee un gran número de dolinas kársticas, cuevas y barrancos en los que practicar deportes de aventura. Nos encontramos con Santa Marina, el pueblo habitado más alto de La Rioja, mirador de las cumbres altas del Ebro, Moncayo, Peña Isasa y Nido Cuervo.

**El valle del Cidacos** se presenta tapizado de olivos y almendros, rodeado de encinares, pinares y extensos hayedos. Enmarcado por la sierra de la Hez y vigilado por Peña Isasa.

**El valle del Alhama** es el espacio más habitado de la Reserva. Con abundantes recursos naturales y patrimoniales, como uno de los yacimientos celtibéricos más espectaculares de España, Contrebia Leucade.

## DISFRUTAR DE LA NATURALEZA

**Cortados y gargantas:** como las Peñas de Arnedillo, Isasa y Peñalmonte, las Peñas de Iregua, Leza y Jubera y la Sierra de Tormo. Todos ellos albergan lugares de gran interés geomorfológico que alcanzan su máxima expresión en la Sierra de la Hez, la Sierra de Yerga y el Cañón del Leza.

**Bosques:** los bosques y matorrales mediterráneos son los grandes protagonistas de la vegetación de la Reserva. Villarroya con su encinar plano adhesionado es una auténtica joya tanto por su estado de conservación, como por la biodiversidad que alberga. Sorprende el Hayedo de Santiago, con 3.000 ha, uno de los más grandes de La Rioja, constituye un manto vegetal que cubre la cabecera de los Valles Leza y Cidacos.

**Trufa:** el clima y el suelo de la Reserva permiten la aparición de la mayoría de las trufas que se conocen hasta el momento en la Península Ibérica. Este exquisito manjar, forma parte de la gastronomía local y adquiere protagonismo una vez al año en una importante feria a nivel nacional. Se pueden realizar recorridos guiados de trufa: Soto en Cameros, Munilla y Aguilar del Río Alhama.

**Rutas:** el sendero de Gran recorrido GR-93, "Sierras de La Rioja" recorre toda la zona montañosa del sur de La Rioja, con un total de 200 Km. La Vía Verde del Cidacos, de algo más de 30 kilómetros, recorre el valle del río Cidacos y atraviesa desde bosques de ribera hasta cortados rocosos, además de distintos enclaves de interés etnográfico, monumental y cultural. El camino verde del Alhama, comienza en el Balneario de la Albotea y recorre durante 12 Km el margen derecha del río Alhama.

**Aguas termales y balnearios:** salud, ocio y actividad social son palabras clave que definen el termalismo en la Reserva de La Biosfera de La Rioja. En Arnedillo tenemos el Balneario y las pozas termales de uso público. En Cervera del Río Alhama el Balneario de La Albotea. En el Valle del Alhama-Linares, el Balneario de Grávalos además del manantial de "aguas podridas" en Navajún, donde encontramos un pequeño balneario del siglo pasado y la fuente de La Pazana en Cornago.

**Yacimientos minerales:** minas y canteras han sido uno de los recursos naturales más importantes de la zona. En particular las Piritas de la mina Victoria de Navajún, considerada la mejor mina del mundo por la perfección y belleza de sus cristales y las piritas de Ambas Aguas, famosas a nivel mundial por su calidad extraordinaria.

**Paisajes humanos históricos:** mosaico de cultivos de olivo y almendro; huertas tradicionales en las vegas de los ríos; paisajes transformados por la ganadería en otras épocas que han aportado pilones, cercas y paredes de piedra seca.

**Museos y centros de interpretación:** Centro Paleontológico (Igea), Museo Paleontológico (Enciso), Observatorio del Buitre Leonado (Arnedillo), Centro de Interpretación del poblado celtibérico de Contrebia Leucade (Aguilar del río Alhama), Trujal Tradicional de aceite y Molino de viento (Ocón), Museo de la Alpargata (Cervera del Río Alhama) y el Centro de Interpretación Castillo de la Luna (Cornago).


**Deportes de aventura:** escalada, espeleología, barranquismo, BTT y parapente, son algunos de los deportes que se pueden practicar y disfrutar en la Reserva de la Biosfera.



Alimoche



Mazapanes de Soto




Pozas de Arnedillo



Molino de Ocón



Contrebia Leucade



Ionias de Enciso



Cueva Aljadrada Santa Eulalia Somera



Artesanía Tradicional



Castillo de Cornago

## APRENDER DE LA HISTORIA

**Patrimonio arquitectónico:** por el territorio de la Reserva han pasado los pueblos más importantes: culturas neolíticas, de la Edad de Hierro, celtas, romanos, visigodos y árabes. Paseando por los cuatro valles encontramos dólmenes, asentamientos de la Edad de Hierro, regadíos árabes, castillos, iglesias, ermitas, palacios y casas solariegas.

**Fortificaciones y Castillos:** como los que presiden las poblaciones de Cornago, Inestrillas, Jubera, Enciso y Clavijo.

**Edificaciones religiosas y civiles:** representadas en las numerosas ermitas, iglesias, palacios y molinos.

**Yacimientos paleontológicos:** la Reserva de la Biosfera de La Rioja es un viaje a la prehistoria a través de las huellas de los dinosaurios. Hace unos 120 millones de años, la Reserva fue uno de los hábitats donde vivieron los dinosaurios, época en que inmortalizaron sus huellas en la piedra; fosilizadas y llamadas icnitas aparecen en 110 yacimientos repartidos en 20 términos municipales en los cuatro valles de la Reserva. Además, en el yacimiento de Igea se conserva un árbol fósil de 10 metros que data de la misma época.

**Yacimientos arqueológicos:** Contrebia Leucade, importante muestra de la presencia Celtibérica en la zona, situado entre Cervera y Aguilar del Río Alhama, en el que podemos encontrar viviendas excavadas en la roca, murallas celtibérica y romana, foso y obras de abastecimiento de agua.

Parpalinas de Ocón, yacimiento romano y visigodo, con restos arqueológicos "entre otros" de una iglesia que data de los siglos VI y VII. Dólmenes, como el Collado de Mayo en Trevijano, de 4.640 años de antigüedad.

**Pueblos típicos:** de bella arquitectura tradicional, ofrecen tranquilidad, hospitalidad y paisajes diversos para disfrutar.

## SEÑAS DE IDENTIDAD CULTURAL

**Fiestas patronales, romerías y ferias:** todas ellas de gran tradición atraen a un gran número de visitantes. Entre ellas destacan la Procesión del Humo de Arnedillo y la Fiesta del Humo de Peroblasco.

**Gastronomía:** embutidos elaborados de manera tradicional, quesos artesanales, dulces o golmjería, aceite, miel o platos típicos como el ajohuevo de Cornago, los bodigos o las culecas de Igea, reúnen a amigos y familiares alrededor de una mesa. Además, la Reserva posee una enorme diversidad micológica, productos derivados de la caza y frutos secos.

**La artesanía:** está representada por los mazapanes de Soto, por las mantas de Enciso, las suelas de yute y esparto y las alpargatas de Cervera.

## ¿QUÉ ES LA RIOJA, RESERVA DE LA BIOSFERA?

Es un espacio donde la población local es la protagonista. La reserva es una zona de especial valor ecológico reconocida por la UNESCO, es un espacio que busca el desarrollo de sus habitantes en consonancia con la conservación del entorno.

## FUNCIONES

Fomentar el desarrollo económico y social sostenible según las necesidades de sus habitantes. Aplicar modelos de desarrollo sostenible, contribuir a la formación, educación ambiental y a la investigación científica. Conservar los paisajes, las especies, los ecosistemas y la diversidad biológica.

## DECLARACIÓN

El Consejo Internacional del Programa Hombre y Biosfera (MaB) de la UNESCO declara los Valles del Leza, Jubera, Cidacos y Alhama RESERVA DE LA BIOSFERA, el 9 de julio de 2003.

## RESERVA STARLIGHT

Debido a sus excelentes cualidades para la observación de los cielos estrellados, la Reserva de la Biosfera de La Rioja fue declarada primer Destino Turístico Starlight en un área protegida en julio de 2012. Además, La Reserva de la Biosfera de La Rioja cuenta con dos parques estelares en Laguna de Cameros y Cervera del Río Alhama, ventanas abiertas al firmamento donde se puede disfrutar del cielo estrellado en todas sus dimensiones.

Gobierno de La Rioja  
Agricultura, Ganadería y Medio Ambiente  
www.larioja.org





## SITUACIÓN Y SUPERFICIE

La Reserva se encuentra situada en las sierras surorientales de La Rioja. Con una superficie aproximada de 119.851 hectáreas (24% de La Rioja) ocupa amplios tramos de los cuatro valles que le dan nombre.

En la Reserva se han diferenciado tres tipos de zonas:

**Zona núcleo:** son aquellos ecosistemas poco perturbados, bajo protección legal. En ellos se realizarán actividades de conservación e investigación.

**Zona periférica:** envuelven y protegen a las zonas núcleo. Estas zonas albergarán actividades poco impactantes relacionadas con la educación y sensibilización ambiental y con el turismo.

**Zona de transición:** envuelven a las demás, actúan de frontera y es donde se encuentra el grueso de la población.

## POBLACIÓN

Población	Habitual/Estacional	Superficie
Zona(s) núcleo >	444/1.000	5.537 ha
Zona(s) periférica >	800/1.200	11.760 ha
Zona(s) transición >	4.000/8.000	102.554 ha
Totales:	5.244/10.200	119.851 ha

## PAISAJES SIINGULARES DE LA RIOJA

### ÁREA ESTEPARIA DE MURILLO DE RÍO LEZA

Agoncillo  
Lagunilla del Juber  
Murillo de Río Leza  
Santa Engracia del Juber

### ALTO ALHAMA

Aguilar del Río Alhama  
Cervera del Río Alhama  
Navajún  
Valdemadera

### ALTO LEZA

Ajamil  
Almanza de Cameros  
Cabezón de Cameros  
Gallinero de Cameros  
Hornillos de Cameros  
Jalón de Cameros  
Laguna de Cameros  
Lumbreras  
Muro de Cameros  
Pinillos  
Rabanera  
San Román de Cameros  
Soto de Cameros  
Terroba  
Torre en Cameros

### ENTORNO DEL BARRANCO DE VALLAROSO Y VALLE DE AMBAS AGUAS

Cornago  
Enciso  
Muro de Aguas

### HAYEDOS DE MONTEREAL

Ajamil  
Munilla  
Rabanera  
San Román de Cameros

### IGNITAS DE ENCISO Y POYALES

Enciso

### MONTE LOS AGUDOS DE CALAHORRA

Aldeanueva de Ebro  
Autol  
Calahorra

### PEÑAS DEL RÍO LEZA

Lagunilla del Juber  
Leza de Río Leza  
Nalda  
Ribafrecha  
Santa Engracia del Juber  
Soto en Cameros  
Terroba  
Viguera

### REBOLLARES DEL ALTO JUBERA

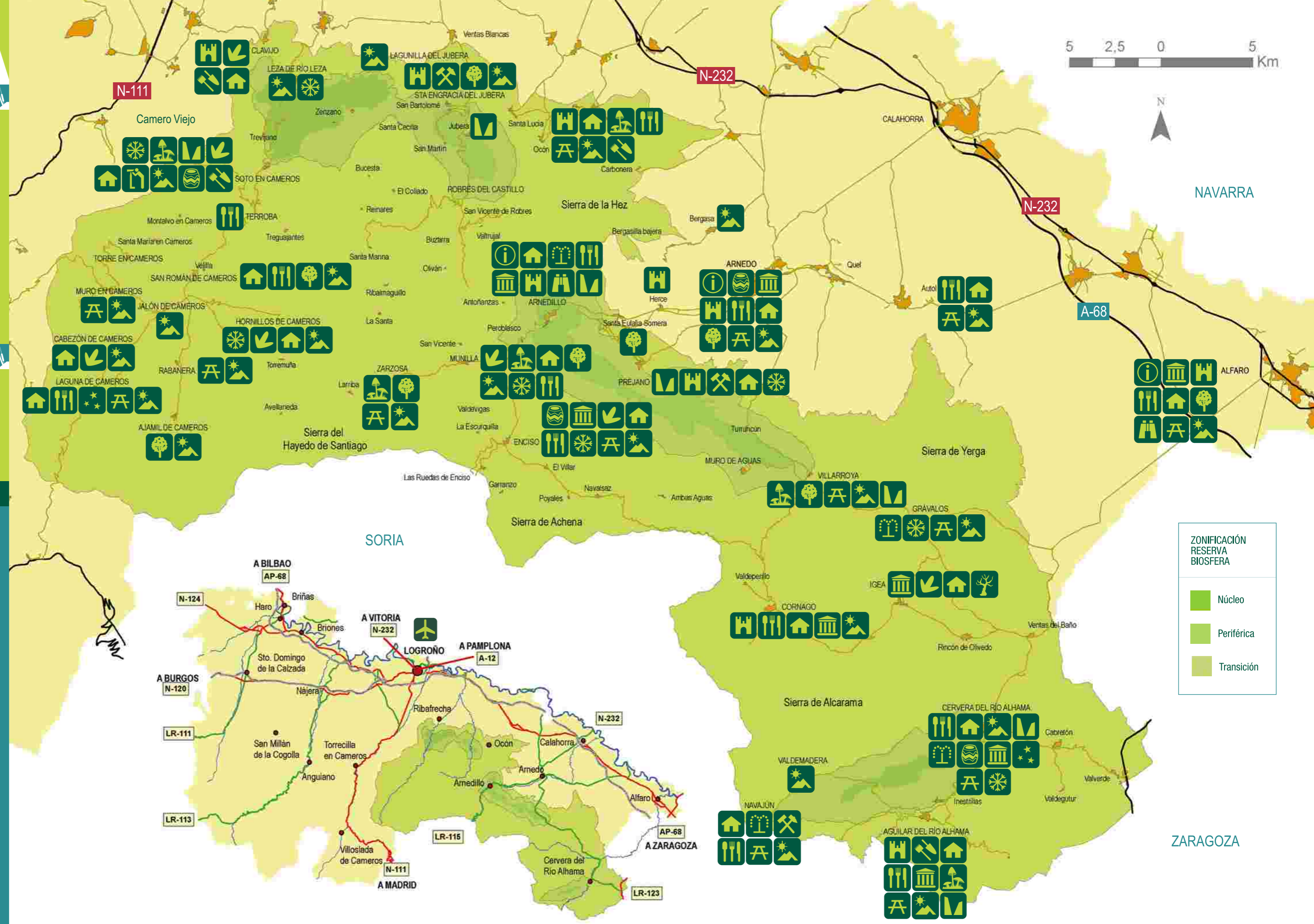
Lagunilla del Juber  
Santa Engracia del Juber  
Soto en Cameros

### SIERRA DE YERGA

Alfaro  
Autol  
Cornago  
Grávalos  
Muro de Aguas  
Quel  
Villarroya

### VALLES DE OCÓN Y SANTA LUCÍA

Ausejo  
Bergasa  
Bergasilla Baja  
Corera  
Galilea  
Ocón  
Santa Engracia del Juber  
Tudellilla



**ZONIFICACIÓN RESERVA BIOSFERA**

- Núcleo
- Periférica
- Transición

### SÍMBOLOS

- Oficina de Turismo
- Alojamiento
- Área recreativa
- Mirador
- Paisaje Singular
- Termalismo
- Árbol Singular
- Yacimiento Arqueológico
- Parque Estelar
- Zona con Diversidad de Setas
- Museo
- Restaurante
- Fortificación Castillo
- Observatorio de Aves
- Artesanía
- Neveras
- Árbol Fósil
- Yacimientos Minerales
- Incitas
- Cortados y Gargantas