
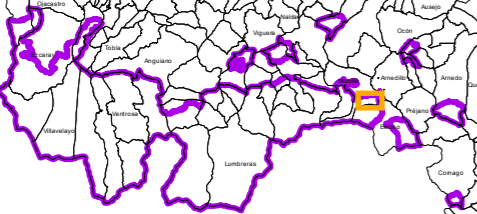
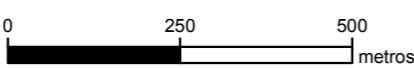






 <p><b>Gobierno de La Rioja</b> Sostenibilidad y Transición Ecológica Biodiversidad Caza y Pesca</p>  <p><b>Tragsatec</b> Grupos Trags</p>		 <p>0 250 500 metros</p> <p>ESCALA 1:11.000</p> <p>ETRS 1989 UTM Zone 30N Impresión A3 Agosto 2020</p>	 <p>N</p> <p> Límite RRC y CS</p> <p> Polígono de caza menor</p> <p> Aparcamiento</p> <p> IKA propuesto</p> <p>Ortoimagen 2017</p>	<p><b>Plan Técnico de Caza de la Reserva Regional Cameros - Demanda y Cotos Sociales de La Rioja</b></p>  <p>Polígono de caza menor: R_27_pm01 Municipio: Munilla Superficie: 402,92 hectáreas</p>
--	---	--	---	---