
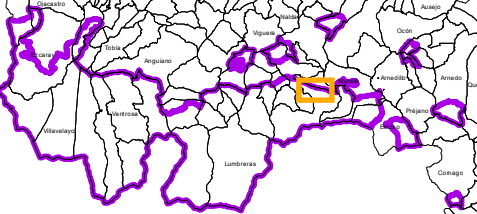
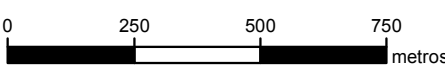













 <p><b>Gobierno de La Rioja</b> Sostenibilidad y Transición Ecológica Biodiversidad Caza y Pesca</p>  <p><b>Tragsatec</b> Grupos Trags</p>		 <p>ESCALA 1:15.000</p> <p>ETRS 1989 UTM Zone 30N    Impresión A3    Agosto 2020</p>	<table border="0"> <tr> <td></td> <td>Límite RRC y CS</td> <td></td> <td>Aparcamiento</td> </tr> <tr> <td></td> <td>Polígono de caza menor</td> <td></td> <td>IKA propuesto</td> </tr> </table> <p style="text-align: right;">Ortoimagen 2017</p>		Límite RRC y CS		Aparcamiento		Polígono de caza menor		IKA propuesto	<p><b>Plan Técnico de Caza de la Reserva Regional Cameros - Demanda y Cotos Sociales de La Rioja</b></p>  <p>Polígono de caza menor: R_21_pm01 Municipio: Ajamil (Larriba_Torremuña) Superficie: 466,35 hectáreas</p>
	Límite RRC y CS		Aparcamiento									
	Polígono de caza menor		IKA propuesto									