
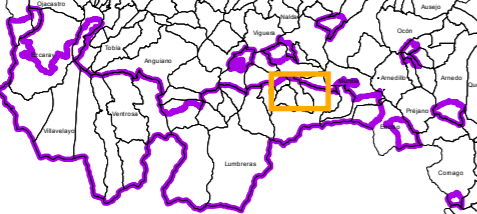
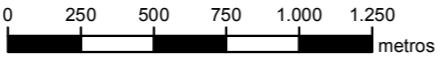
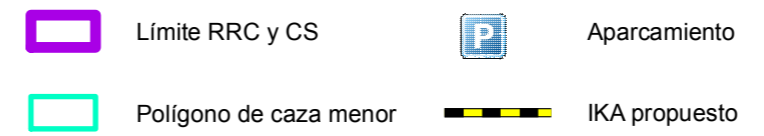





 <p><b>Gobierno de La Rioja</b> Sostenibilidad y Transición Ecológica Biodiversidad Caza y Pesca</p>  <p><b>Tragsatec</b> Grupos Trags</p>		 <p>0 250 500 750 1.000 1.250 metros</p> <p>ESCALA 1:26.000</p> <p>ETRS 1989 UTM Zone 30N Impresión A3 Agosto 2020</p>	 <p>  Límite RRC y CS   Polígono de caza menor   Aparcamiento   IKA propuesto     </p> <p>Ortoimagen 2017</p>	<p><b>Plan Técnico de Caza de la Reserva Regional Cameros - Demanda y Cotos Sociales de La Rioja</b></p>  <p>Polígono de caza menor: R_24_pm01 Municipio: San Román (Avellaneda) Superficie: 679,94 hectáreas</p>
--	---	--	--	--