
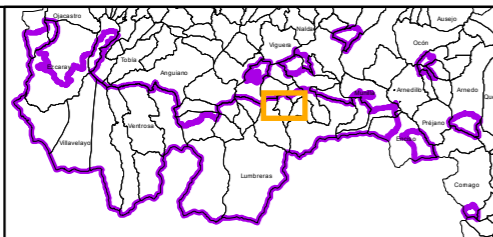
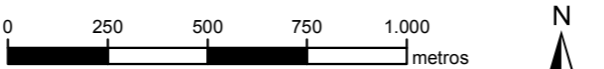






**Gobierno de La Rioja**  
 Sostenibilidad y Transición Ecológica  
 Biodiversidad  
 Caza y Pesca  

**Tragsatec**  
Grupos Tragsa



  
 ESCALA 1:19.000  
 ETRS 1989 UTM Zone 30N    Impresión A3    Agosto 2020

 Límite RRC y CS     Aparcamiento  
 Polígono de caza menor     IKA propuesto  
 Ortoimagen 2017

**Plan Técnico de Caza de la Reserva Regional Cameros - Demanda y Cotos Sociales de La Rioja**  

 Polígono de caza menor: R\_26\_pm01  
 Municipio: Cabezón  
 Superficie: 747,11 hectáreas