
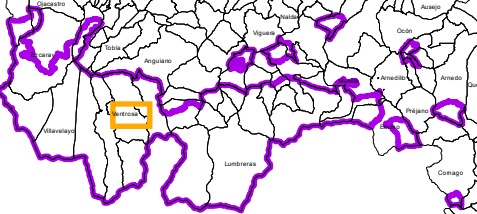

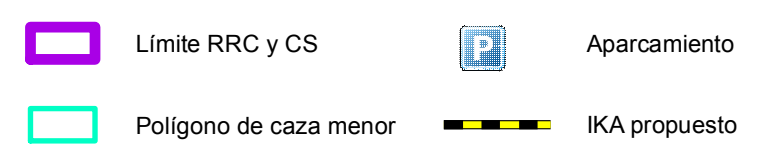





 <p>Gobierno de La Rioja Sostenibilidad y Transición Ecológica Biodiversidad Caza y Pesca</p>  <p>Tragsatec Grupos Tragsa</p>		 <p>0 250 500 750 metros</p> <p>ESCALA 1:17.000</p> <p>ETRS 1989 UTM Zone 30N Impresión A3 Agosto 2020</p>	 <p>  Límite RRC y CS  Polígono de caza menor  Aparcamiento  IKA propuesto </p> <p>Ortoimagen 2017</p>	<p>Plan Técnico de Caza de la Reserva Regional Cameros - Demanda y Cotos Sociales de La Rioja</p>  <p>Polígono de caza menor: R_07_pm01 Municipio: Ventrosa Superficie: 1.064,34 hectáreas</p>
---	---	--	--	--