

COMPARATIVA DE MAPAS DE NIVELES SONOROS DE LA SEGUNDA Y TERCERA FASE.

UME LR-250

MAPAS IV. Mapas de niveles sonoros

Gobierno  de La Rioja

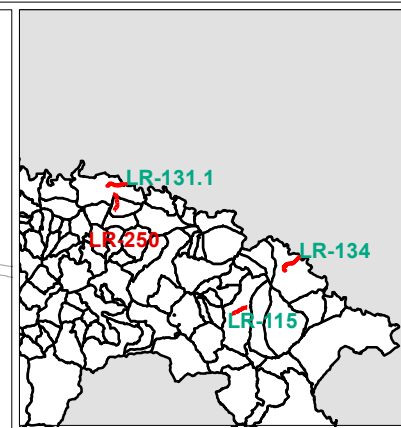
CONSULTORA


INGENIERÍA ACÚSTICA

Gobierno  de La Rioja

CONSULTORA:


Audiotec
INGENIERÍA ACÚSTICA



MAPA DE RUIDO DE CARRETERAS DE LA RIOJA.
UME-LR 250

MINUTA DE DISTRIBUCIÓN

Hojas representadas

ELEMENTOS CARTOGRÁFICOS

Término municipal
 Eje de la UME
 carreteras
 Edificios

NIVELES SONOROS 2017:

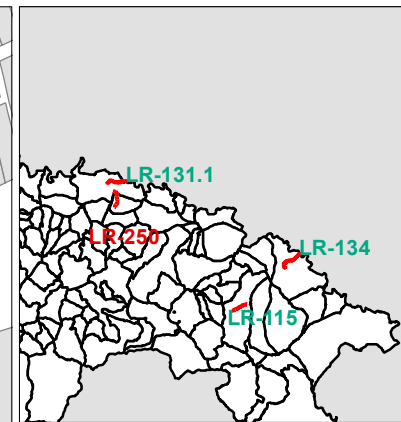
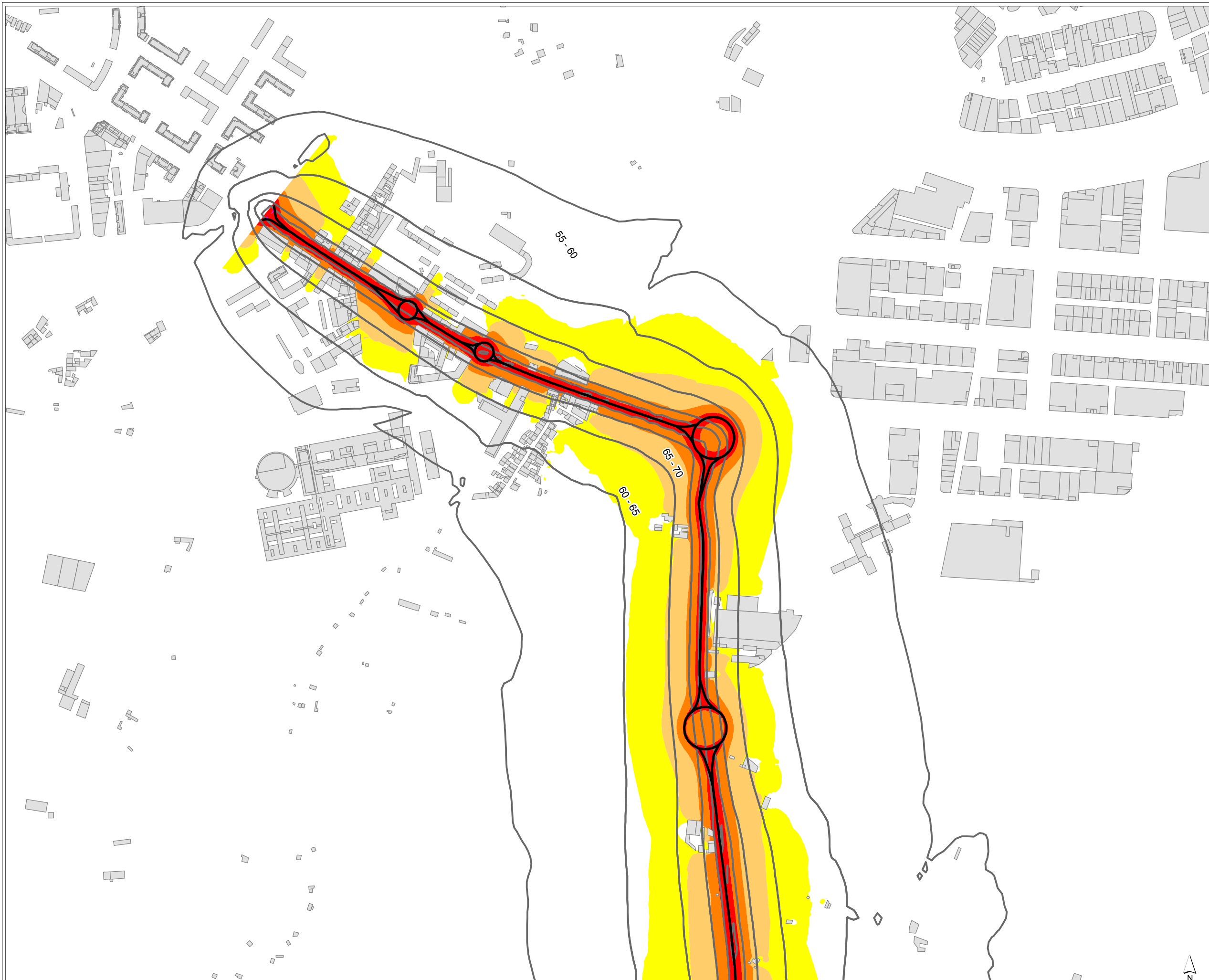
NIVELES SONOROS (dBA)

	< 55		65-70
	55-60		70-75
	60-65		> 75

NIVELES SONOROS 2012:

NIVELES SONOROS (dBA)

55-60, 60-65, 65-70, 70,75 y > 75



MAPA DE RUIDO DE CARRETERAS DE LA RIOJA. UME-LR 250

MINUTA DE DISTRIBUCIÓN

Hojas representadas

ELEMENTOS CARTOGRÁFICOS

Término municipal

Eje de la UME

carreteras

Edificios

NIVELES SONOROS 2017:

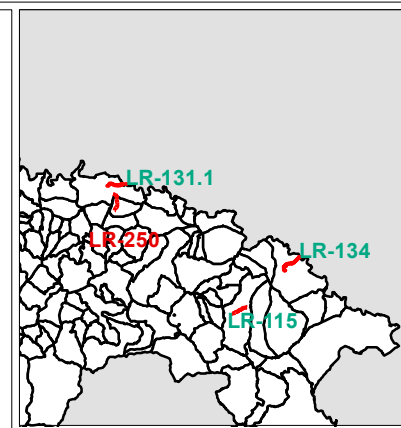
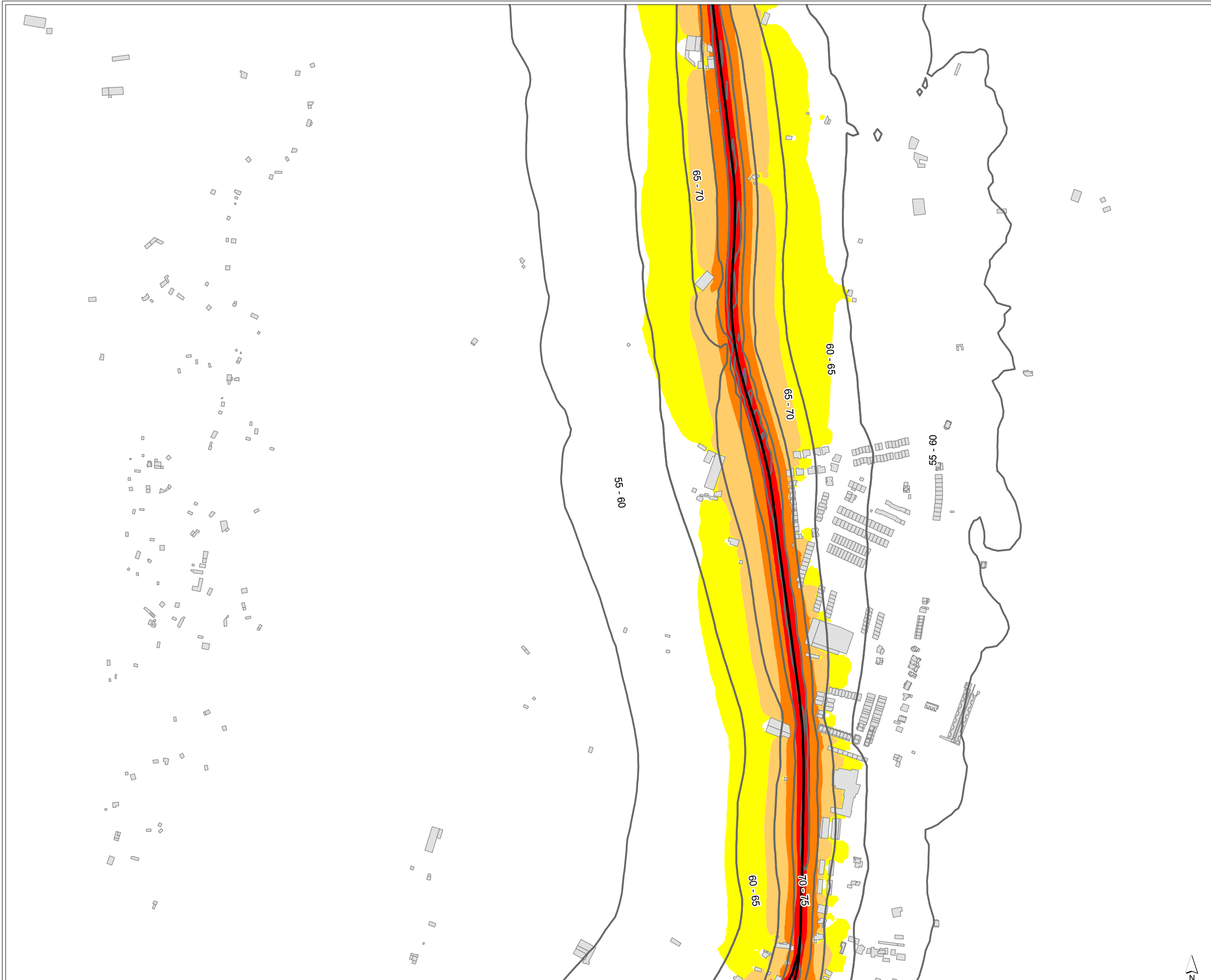
NIVELES SONOROS (dBA)

	< 55		65-70
	55-60		70-75
	60-65		> 75

NIVELES SONOROS 2012:

NIVELES SONOROS (dBA)

55-60, 60-65, 65-70, 70,75 y > 75



MAPA DE RUIDO DE CARRETERAS DE LA RIOJA.
UME-LR 250

MINUTA DE DISTRIBUCIÓN

Hojas representadas

ELEMENTOS CARTOGRÁFICOS

Término municipal

Eje de la UME

carreteras

Edificios

NIVELES SONOROS 2017:

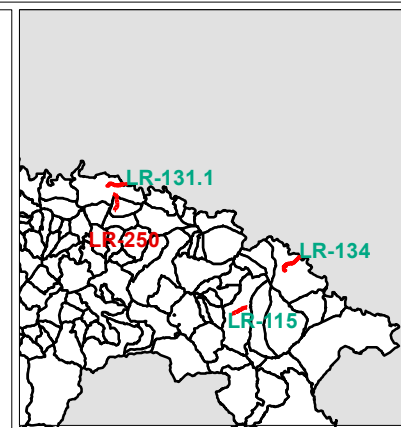
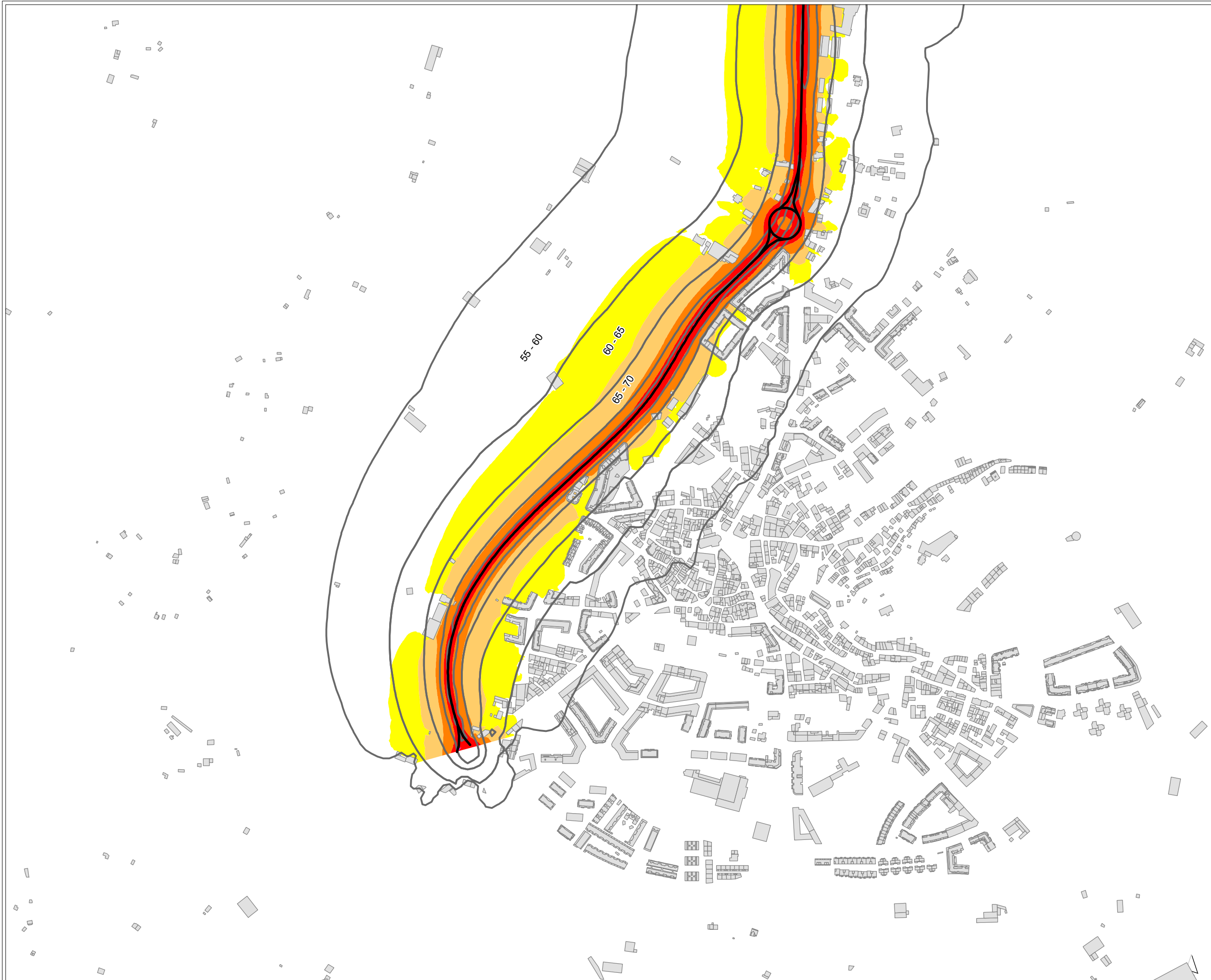
NIVELES SONOROS (dBA)

< 55	65-70
55-60	70-75
60-65	> 75

NIVELES SONOROS 2012:

NIVELES SONOROS (dBA)

55-60, 60-65, 65-70, 70,75 y > 75



MAPA DE RUIDO DE CARRETERAS DE LA RIOJA.
UME-LR 250

MINUTA DE DISTRIBUCIÓN

Hojas representadas

ELEMENTOS CARTOGRÁFICOS

Término municipal

Eje de la UME

carreteras

Edificios

NIVELES SONOROS 2017:

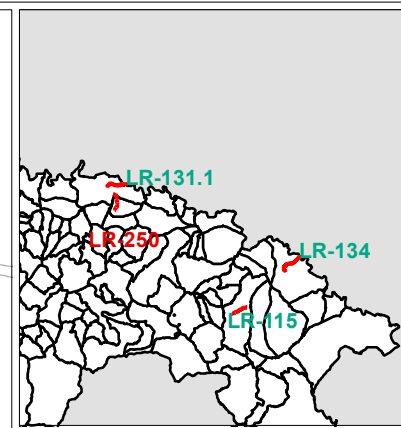
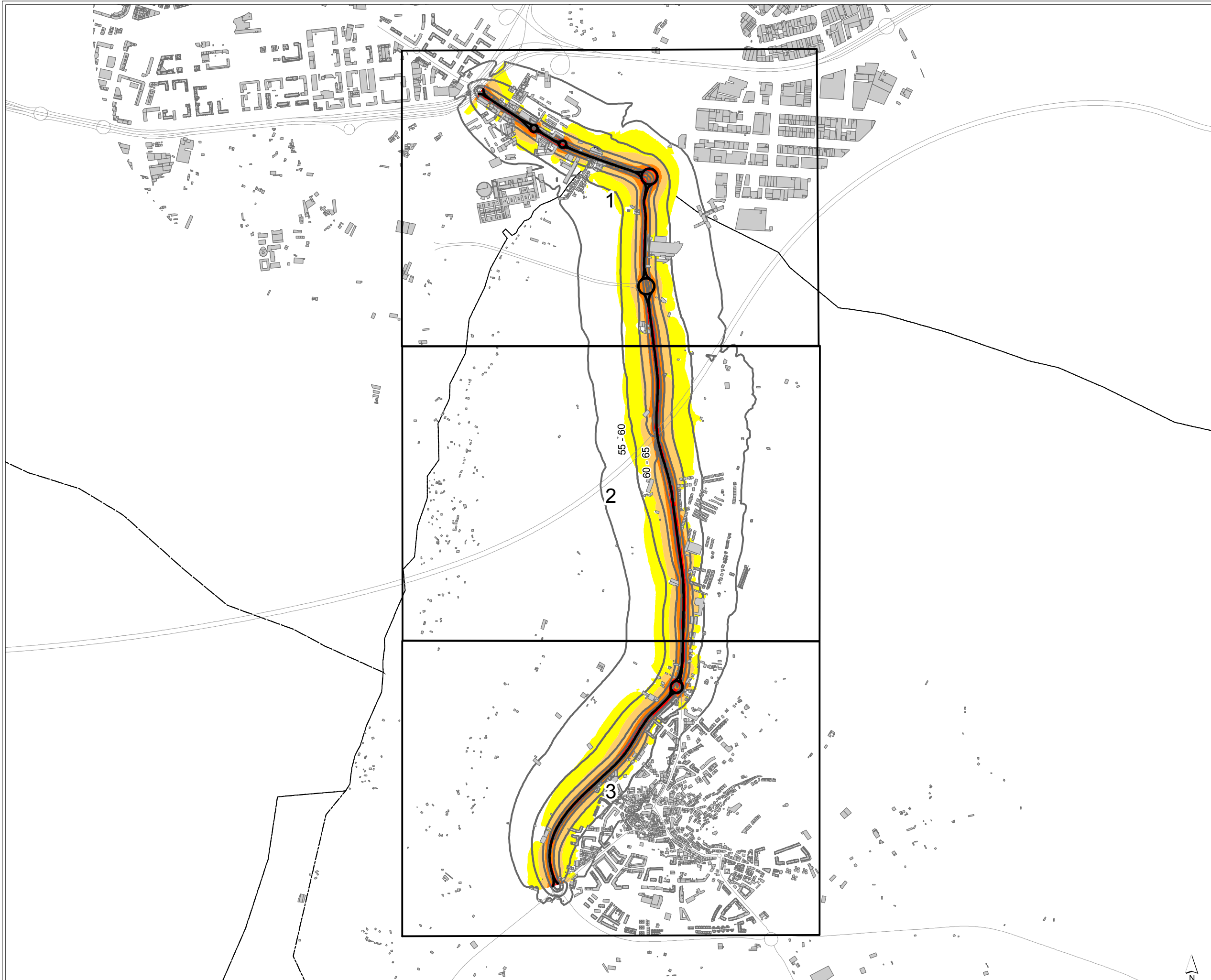
NIVELES SONOROS (dBA)

< 55	65-70
55-60	70-75
60-65	> 75

NIVELES SONOROS 2012:

NIVELES SONOROS (dBA)

55-60, 60-65, 65-70, 70,75 y > 75



MAPA DE RUIDO DE CARRETERAS DE LA RIOJA. UME-LR 250

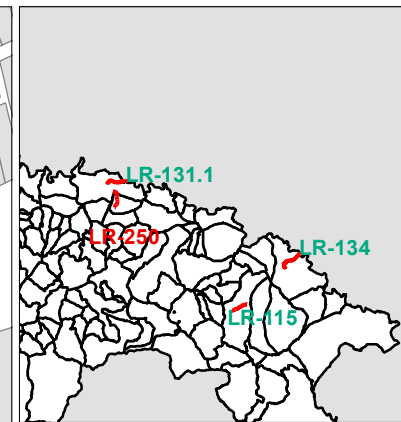
MINUTA DE DISTRIBUCIÓN
 Hojas representadas

ELEMENTOS CARTOGRÁFICOS
 Término municipal
 Eje de la UME
 carreteras
 Edificios

NIVELES SONOROS 2017:
 NIVELES SONOROS (dBA)
 < 55 65-70
 55-60 70-75
 60-65 > 75

NIVELES SONOROS 2012:
 NIVELES SONOROS (dBA)
 55-60, 60-65, 65-70,
 70,75 y > 75





MAPA DE RUIDO DE CARRETERAS
DE LA RIOJA.
UME-LR 250

MINUTA DE DISTRIBUCIÓN

Hojas representadas

ELEMENTOS CARTOGRÁFICOS

Término municipal

Eje de la UME

carreteras

Edificios

NIVELES SONOROS 2017:

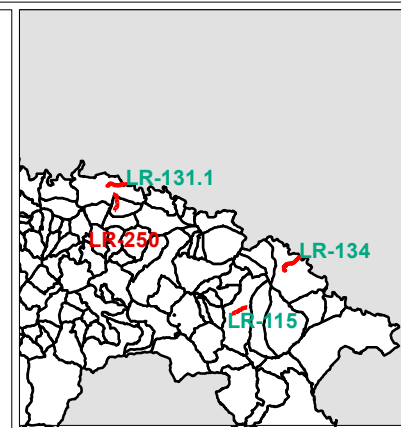
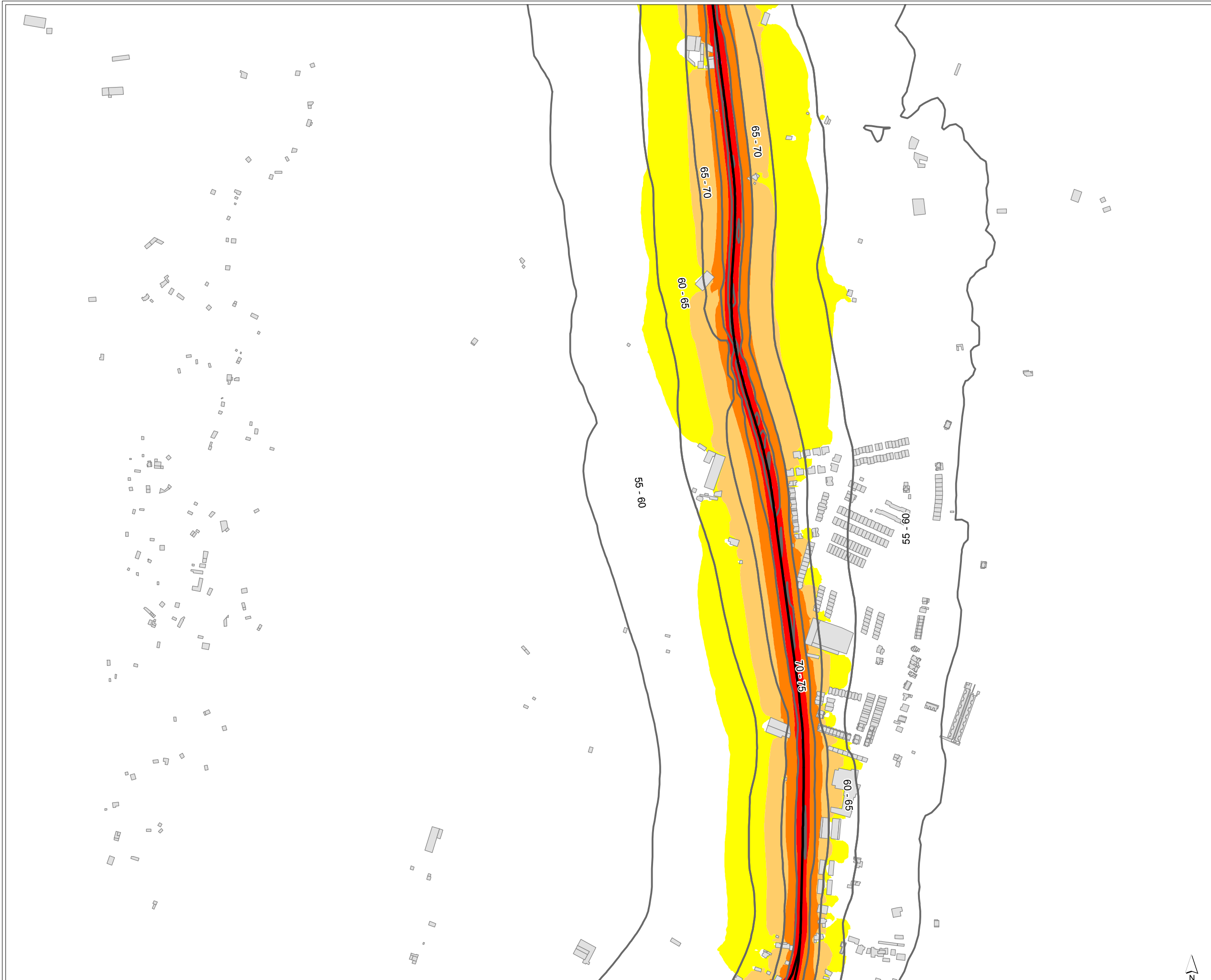
NIVELES SONOROS (dBA)

	< 55		65-70
	55-60		70-75
	60-65		> 75

NIVELES SONOROS 2012:

NIVELES SONOROS (dBA)

55-60, 60-65, 65-70,
70,75 y > 75



MAPA DE RUIDO DE CARRETERAS DE LA RIOJA.
UME-LR 250

MINUTA DE DISTRIBUCIÓN

Hojas representadas

ELEMENTOS CARTOGRÁFICOS

Término municipal

Eje de la UME

carreteras

Edificios

NIVELES SONOROS 2017:

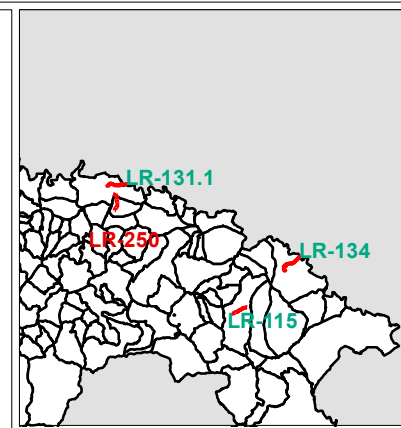
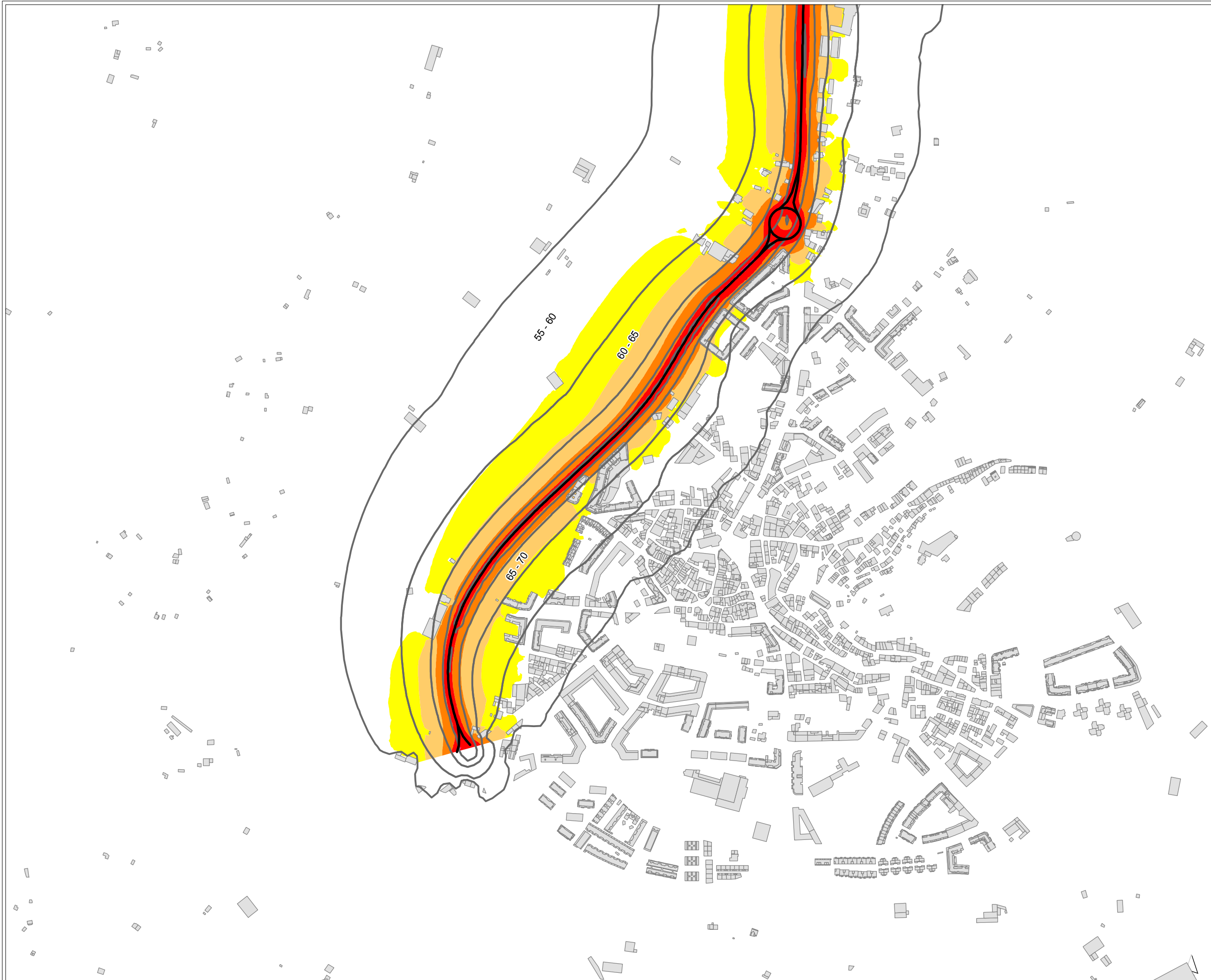
NIVELES SONOROS (dBA)

< 55	65-70
55-60	70-75
60-65	> 75

NIVELES SONOROS 2012:

NIVELES SONOROS (dBA)

55-60, 60-65, 65-70, 70,75 y > 75



MAPA DE RUIDO DE CARRETERAS DE LA RIOJA. UME-LR 250

MINUTA DE DISTRIBUCIÓN

Hojas representadas

ELEMENTOS CARTOGRÁFICOS

Término municipal

Eje de la UME

carreteras

Edificios

NIVELES SONOROS 2017:

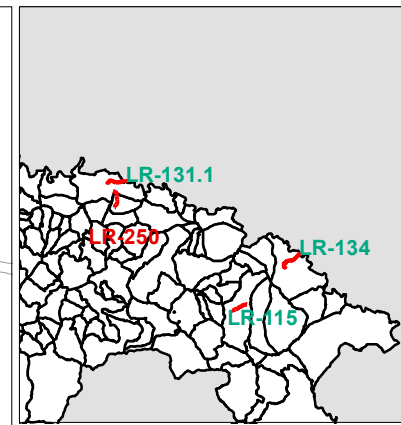
NIVELES SONOROS (dBA)

< 55	65-70
55-60	70-75
60-65	> 75

NIVELES SONOROS 2012:


NIVELES SONOROS (dBA)

55-60, 60-65, 65-70, 70,75 y > 75




MAPA DE RUIDO DE CARRETERAS
DE LA RIOJA.
UME-LR 250

MINUTA DE DISTRIBUCIÓN

 Hojas representadas

ELEMENTOS CARTOGRÁFICOS

 Término municipal







 Eje de la UME

 carreteras

 Edificios


NIVELES SONOROS 2017:

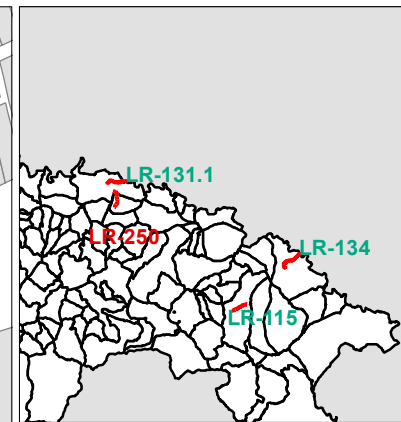
NIVELES SONOROS (dBA)

 < 50	 60-65
 50-55	 65-70
 55-60	 > 70

NIVELES SONOROS 2012:

NIVELES SONOROS (dBA)

 55-60, 60-65, 65-70,
70,75 y > 75



MAPA DE RUIDO DE CARRETERAS DE LA RIOJA.
UME-LR 250

MINUTA DE DISTRIBUCIÓN

Hojas representadas

ELEMENTOS CARTOGRÁFICOS

Término municipal
 Eje de la UME
 carreteras
 Edificios

NIVELES SONOROS 2017:

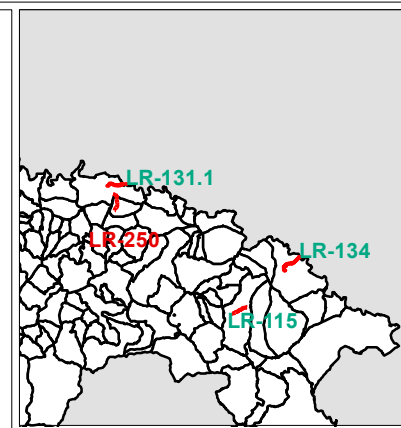
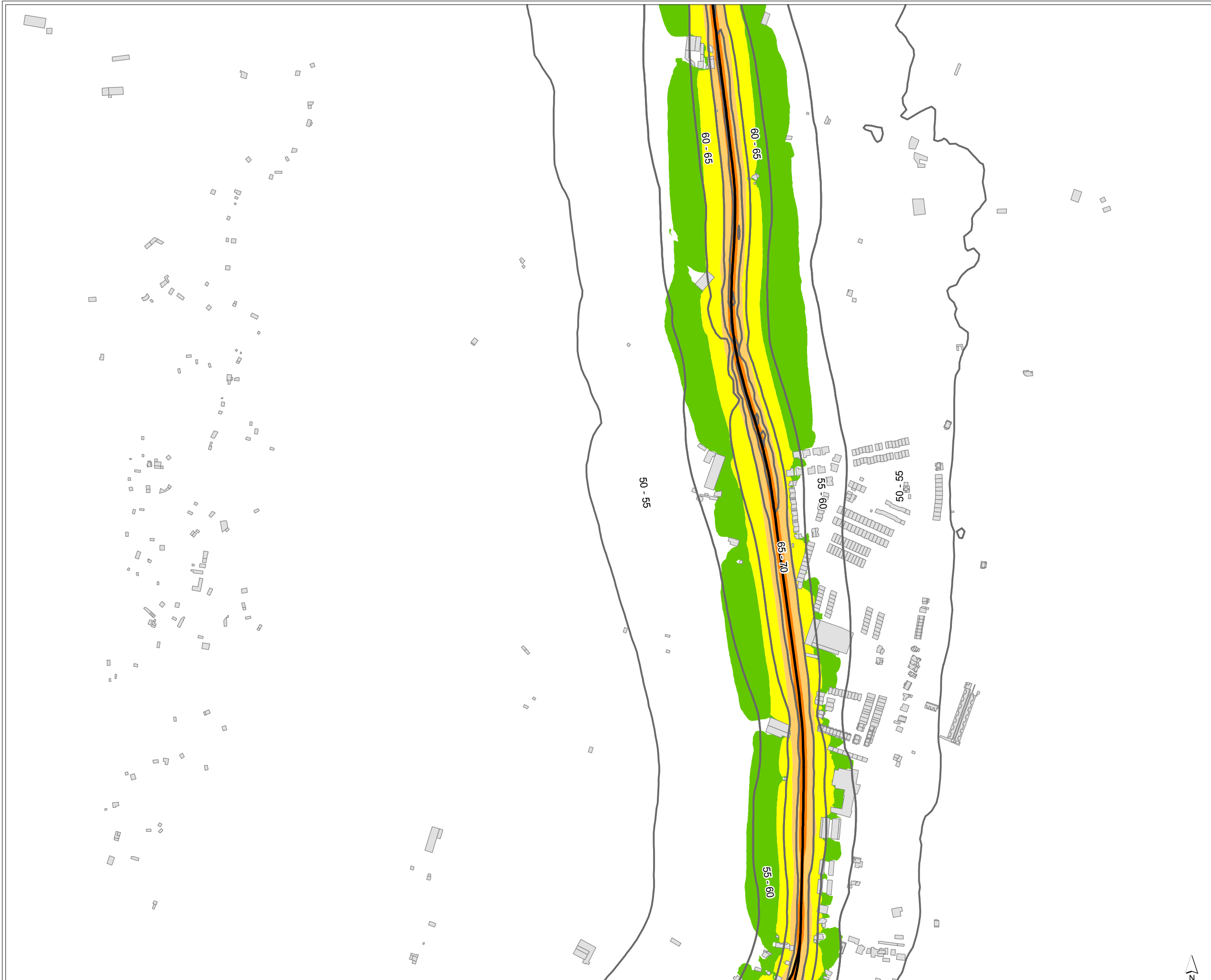
NIVELES SONOROS (dBA)

< 50	60-65
50-55	65-70
55-60	> 70

NIVELES SONOROS 2012:

NIVELES SONOROS (dBA)

55-60, 60-65, 65-70, 70,75 y > 75



MAPA DE RUIDO DE CARRETERAS DE LA RIOJA.
UME-LR 250

MINUTA DE DISTRIBUCIÓN

Hojas representadas

ELEMENTOS CARTOGRÁFICOS

Término municipal

Eje de la UME

carreteras

Edificios

NIVELES SONOROS 2017:

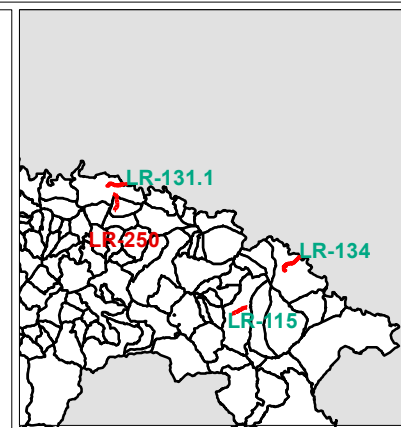
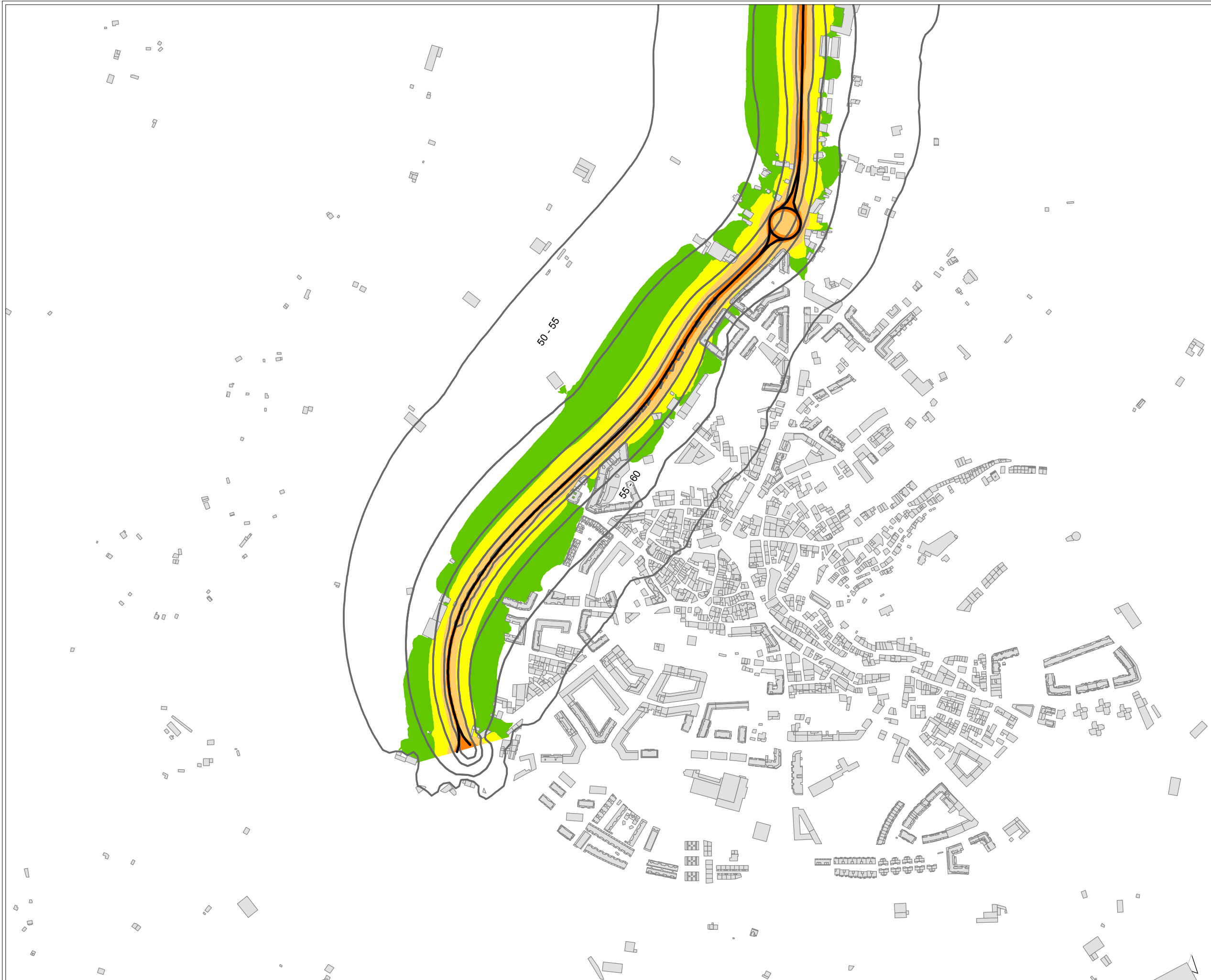
NIVELES SONOROS (dBA)

< 50	60-65
50-55	65-70
55-60	> 70

NIVELES SONOROS 2012:

NIVELES SONOROS (dBA)

55-60, 60-65, 65-70, 70,75 y > 75



MAPA DE RUIDO DE CARRETERAS DE LA RIOJA.
UME-LR 250

MINUTA DE DISTRIBUCIÓN

Hojas representadas

ELEMENTOS CARTOGRÁFICOS

Término municipal

Eje de la UME

carreteras

Edificios

NIVELES SONOROS 2017:

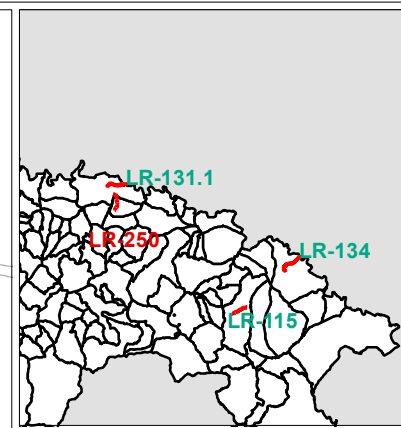
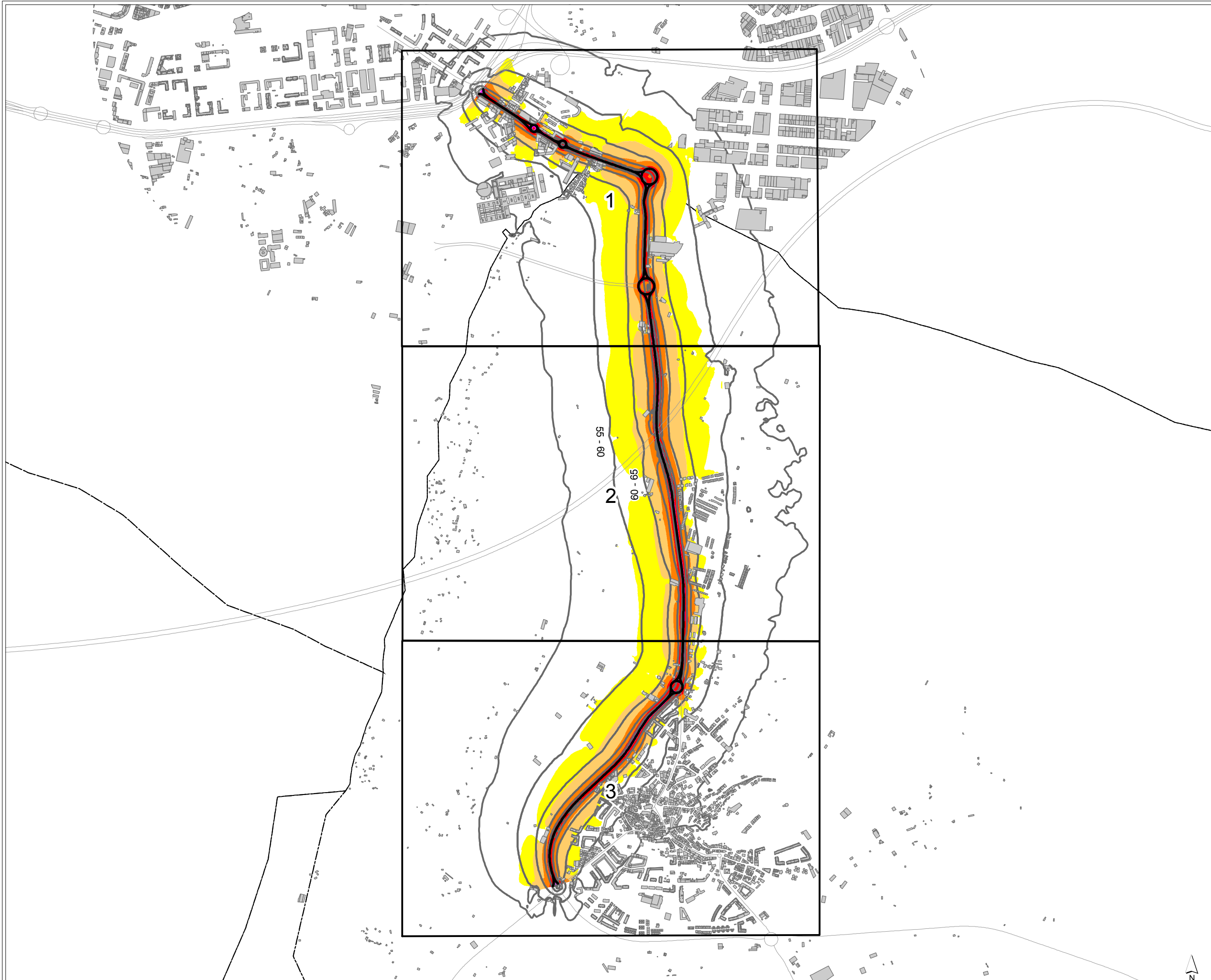
NIVELES SONOROS (dBA)

< 50	60-65
50-55	65-70
55-60	> 70

NIVELES SONOROS 2012:

NIVELES SONOROS (dBA)

55-60, 60-65, 65-70, 70,75 y > 75



MAPA DE RUIDO DE CARRETERAS DE LA RIOJA.
UME-LR 250

MINUTA DE DISTRIBUCIÓN

Hojas representadas

ELEMENTOS CARTOGRÁFICOS

Término municipal
 Eje de la UME
 carreteras
 Edificios

NIVELES SONOROS 2017:

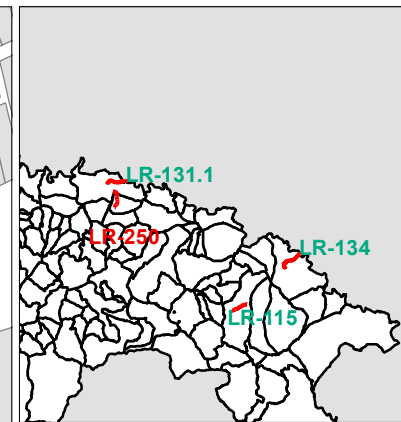
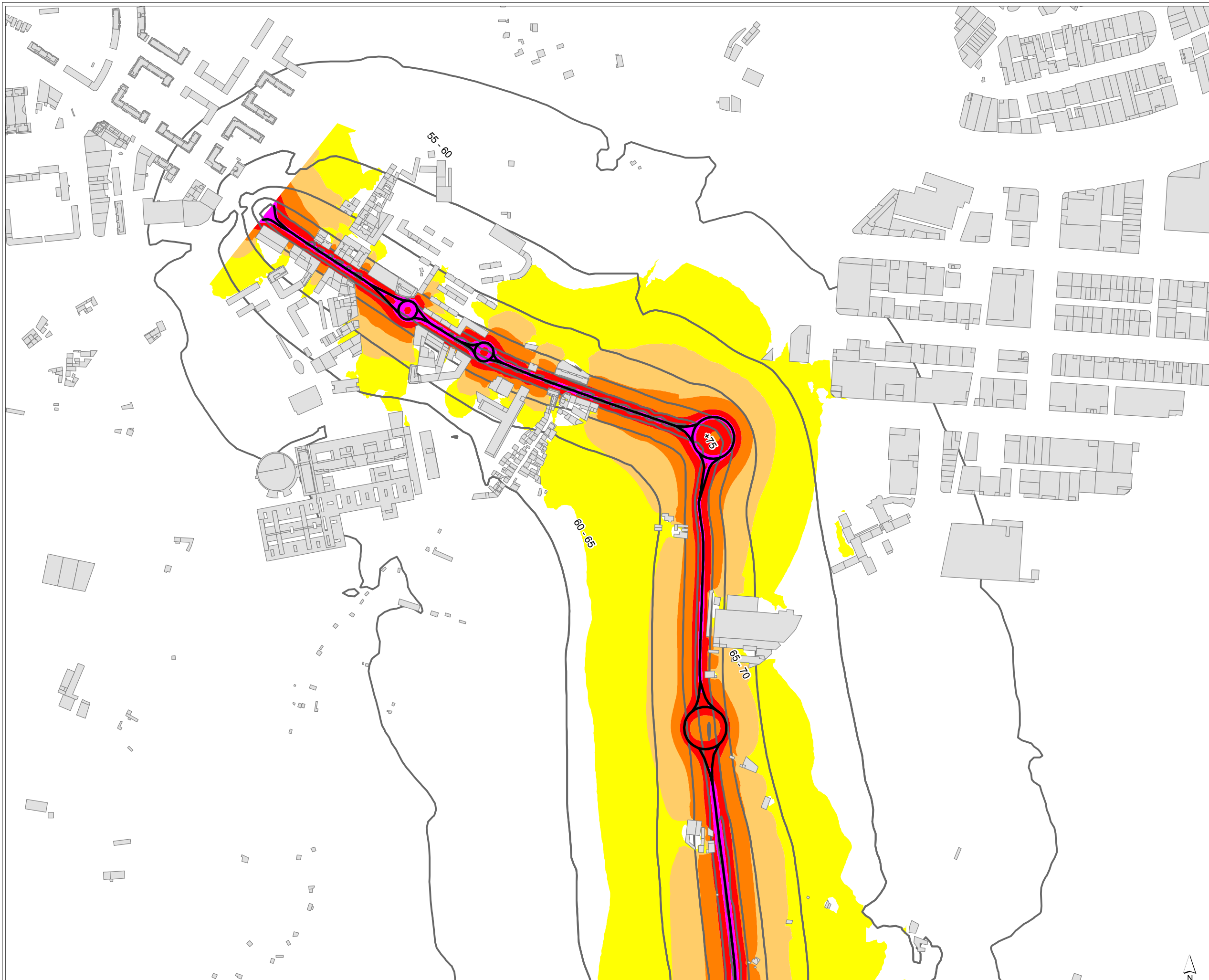
NIVELES SONOROS (dBA)

< 55	65-70
55-60	70-75
60-65	> 75

NIVELES SONOROS 2012:

NIVELES SONOROS (dBA)

55-60, 60-65, 65-70, 70,75 y > 75



MAPA DE RUIDO DE CARRETERAS DE LA RIOJA.
UME-LR 250

MINUTA DE DISTRIBUCIÓN

Hojas representadas

ELEMENTOS CARTOGRÁFICOS

Término municipal

Eje de la UME

carreteras

Edificios

NIVELES SONOROS 2017:

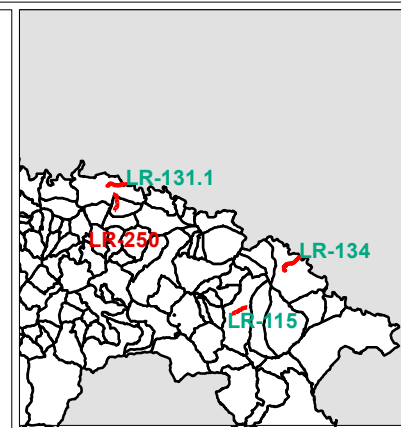
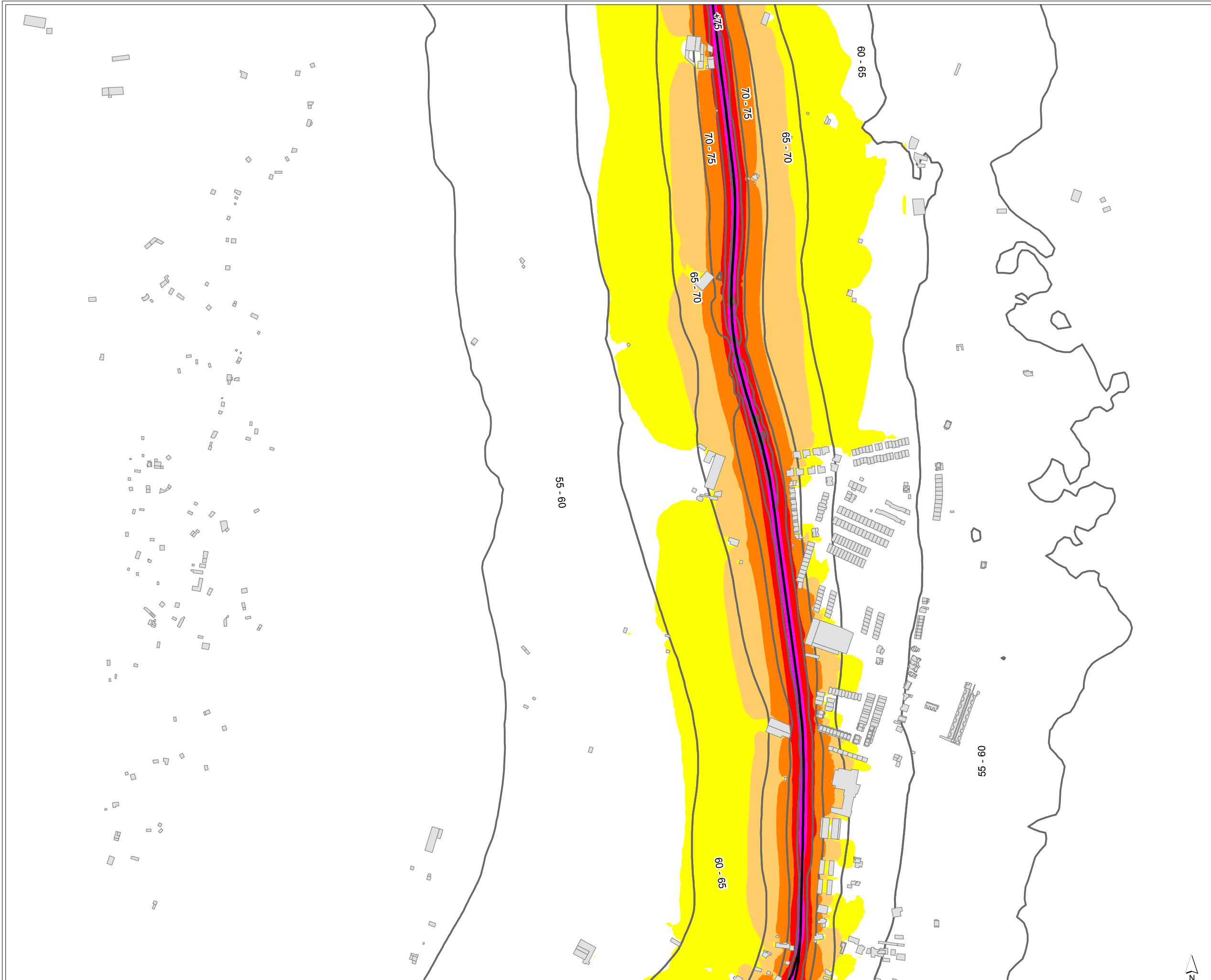
NIVELES SONOROS (dBA)

<math>< 55</math>	65-70
55-60	70-75
60-65	> 75

NIVELES SONOROS 2012:

NIVELES SONOROS (dBA)

55-60, 60-65, 65-70, 70,75 y > 75



MAPA DE RUIDO DE CARRETERAS DE LA RIOJA. UME-LR 250

MINUTA DE DISTRIBUCIÓN

Hojas representadas

ELEMENTOS CARTOGRÁFICOS

Término municipal

Eje de la UME

carreteras

Edificios

NIVELES SONOROS 2017:

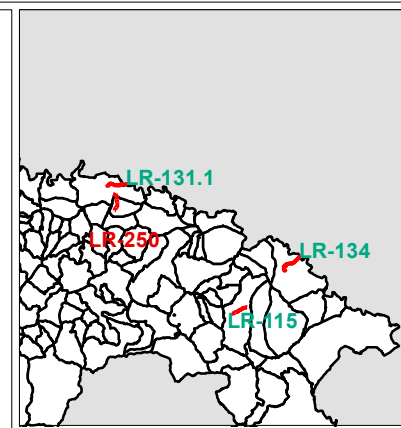
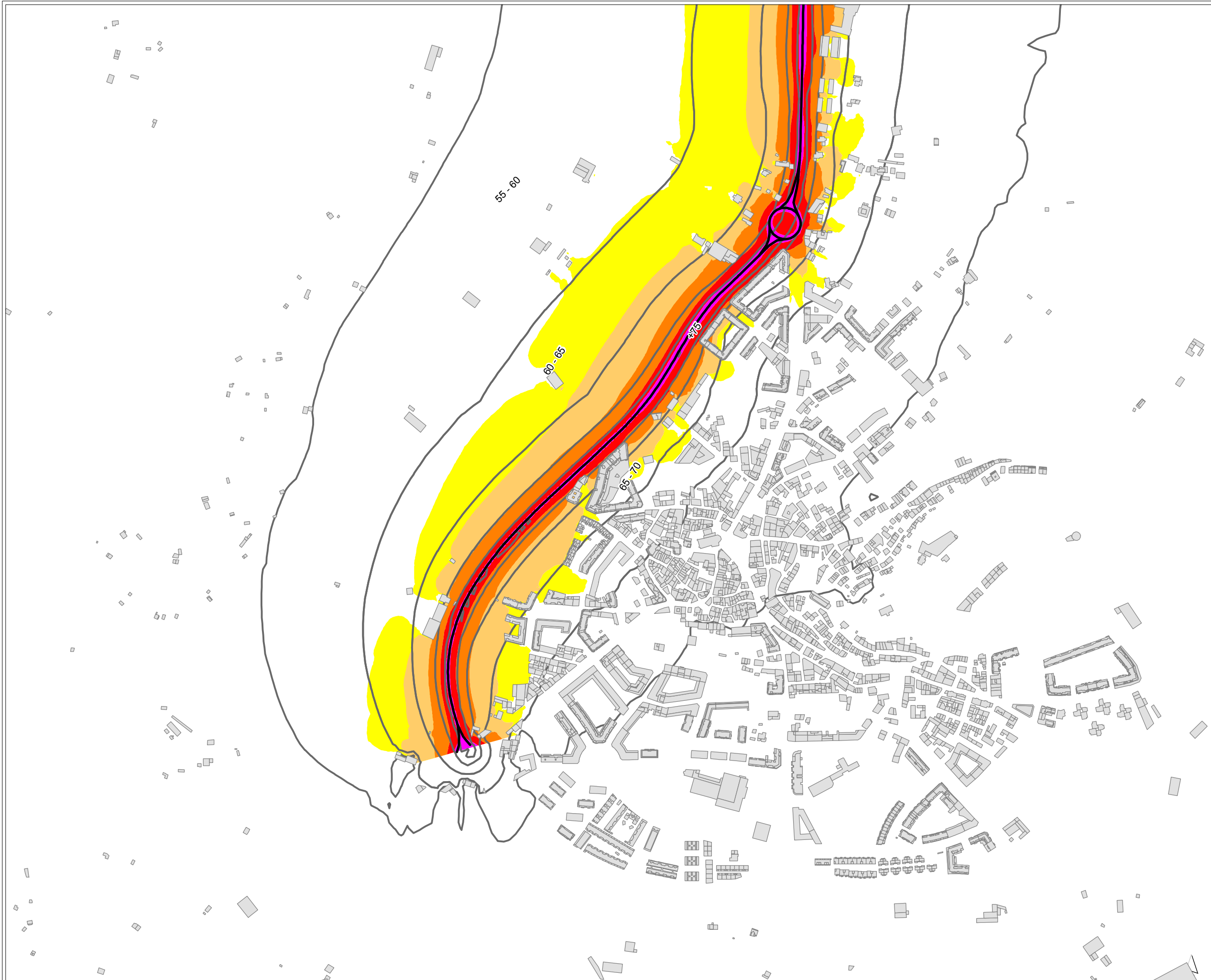
NIVELES SONOROS (dBA)

< 55	65-70
55-60	70-75
60-65	> 75

NIVELES SONOROS 2012:

NIVELES SONOROS (dBA)

55-60, 60-65, 65-70, 70,75 y > 75



MAPA DE RUIDO DE CARRETERAS DE LA RIOJA.
UME-LR 250

MINUTA DE DISTRIBUCIÓN

Hojas representadas

ELEMENTOS CARTOGRÁFICOS

Término municipal

Eje de la UME

carreteras

Edificios

NIVELES SONOROS 2017:

NIVELES SONOROS (dBA)

< 55	65-70
55-60	70-75
60-65	> 75

NIVELES SONOROS 2012:

NIVELES SONOROS (dBA)

55-60, 60-65, 65-70, 70,75 y > 75