

COMPARATIVA DE MAPAS DE NIVELES SONOROS DE LA SEGUNDA Y TERCERA FASE.

UME LR-134

MAPAS IV. Mapas de niveles sonoros

Gobierno  de La Rioja

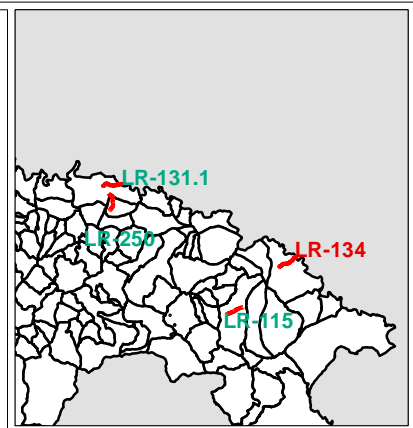
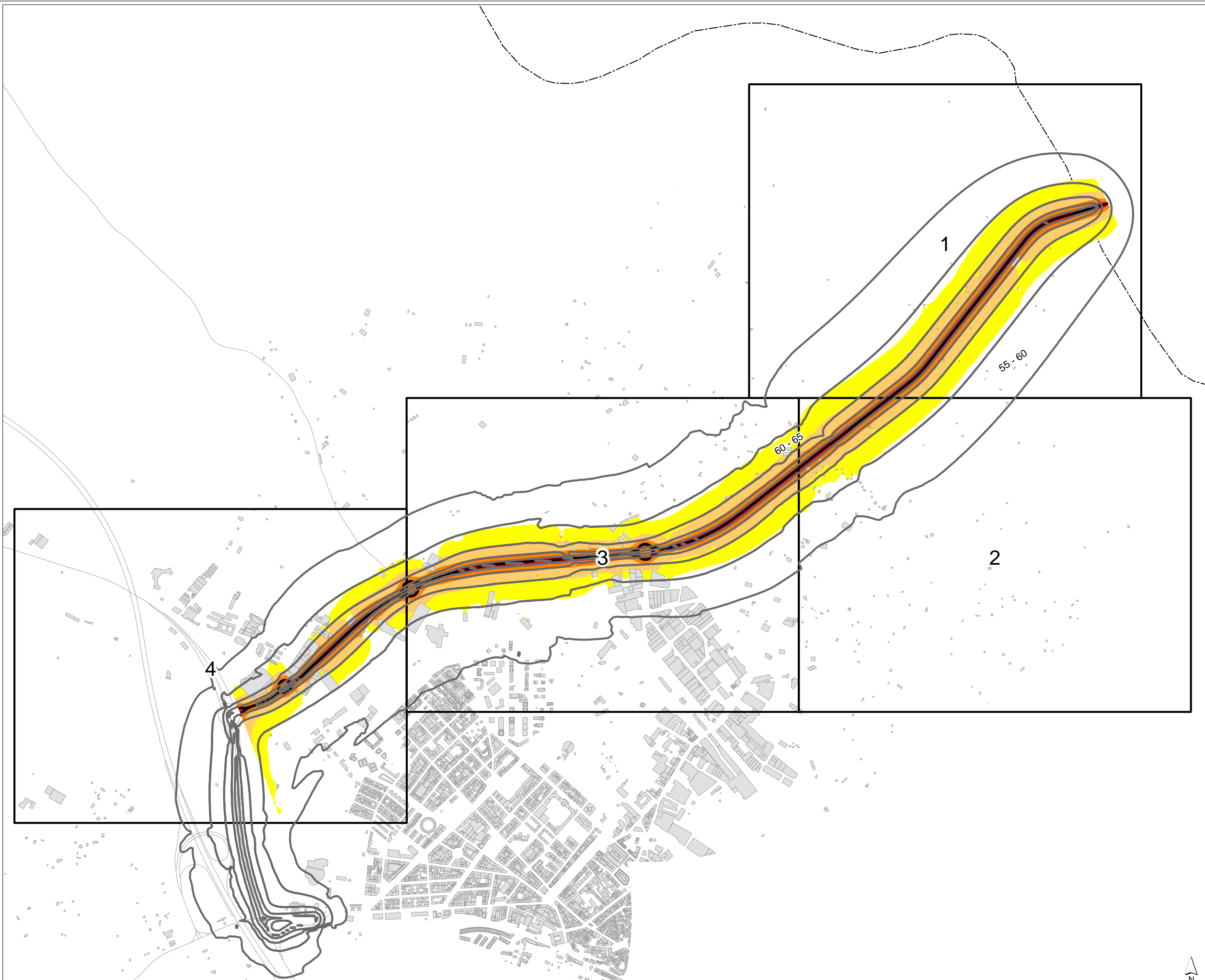
CONSULTORA


Audiotec
INGENIERÍA ACÚSTICA

Gobierno  de La Rioja

CONSULTORA:


Audiotec
INGENIERÍA ACÚSTICA



MAPA DE RUIDO DE CARRETERAS DE LA RIOJA. UME-LR 134

MINUTA DE DISTRIBUCIÓN

Hojas representadas

ELEMENTOS CARTOGRÁFICOS

Término municipal
 Eje de la UME
 carreteras
 Edificios

NIVELES SONOROS 2017:

NIVELES SONOROS (dBA)

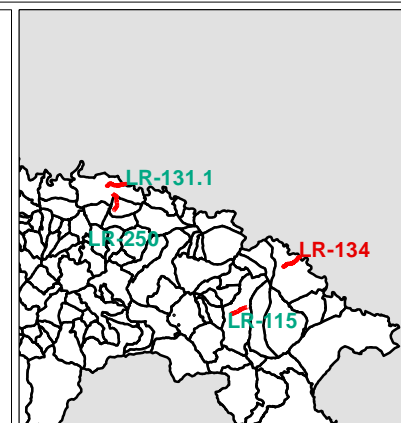
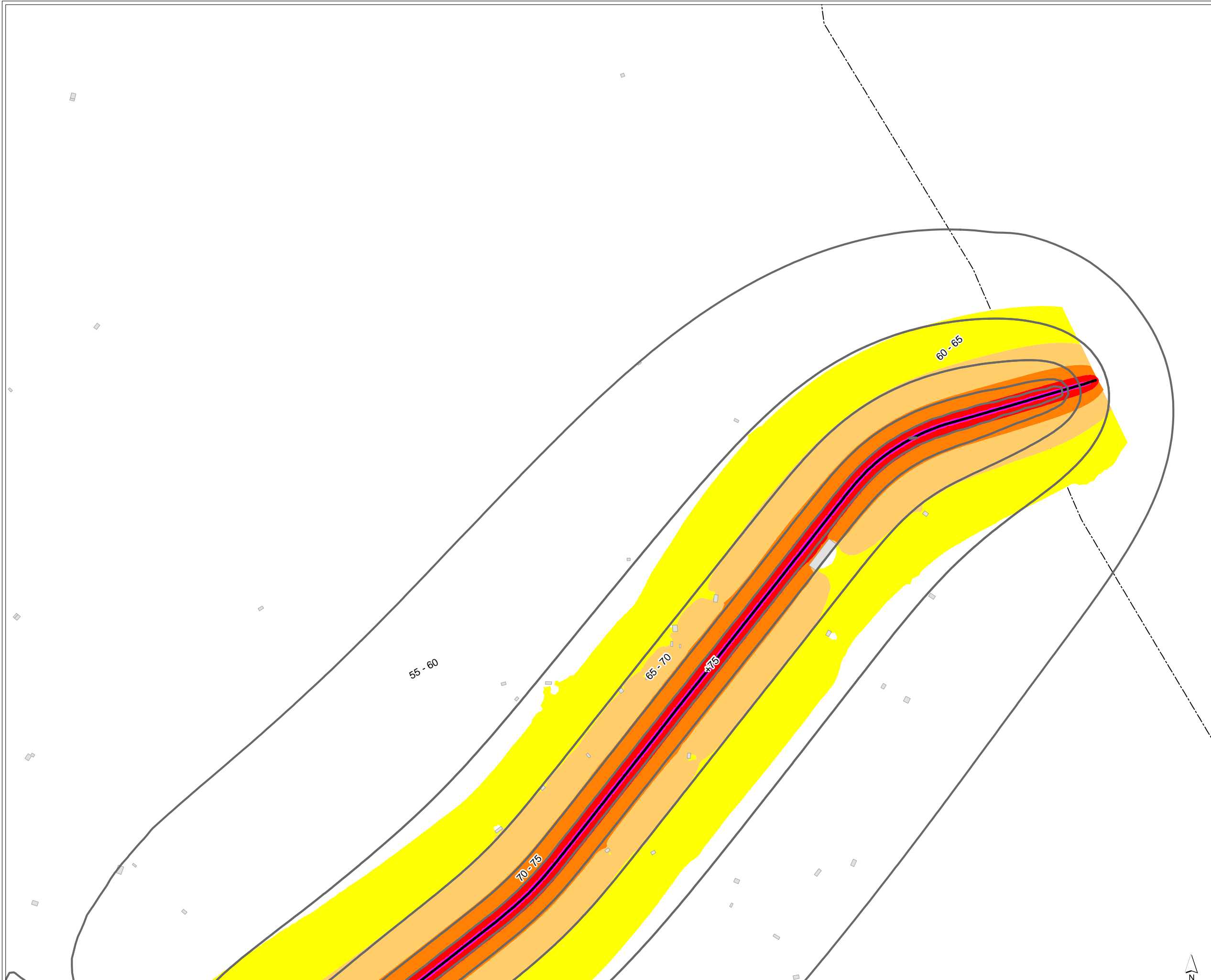
< 55	65-70
55-60	70-75
60-65	> 75

NIVELES SONOROS 2012:

NIVELES SONOROS (dBA)

55-60, 60-65, 65-70, 70,75 y > 75





MAPA DE RUIDO DE CARRETERAS DE LA RIOJA.
UME-LR 134

MINUTA DE DISTRIBUCIÓN

Hojas representadas

ELEMENTOS CARTOGRÁFICOS

Término municipal

Eje de la UME

carreteras

Edificios

NIVELES SONOROS 2017:

NIVELES SONOROS (dBA)

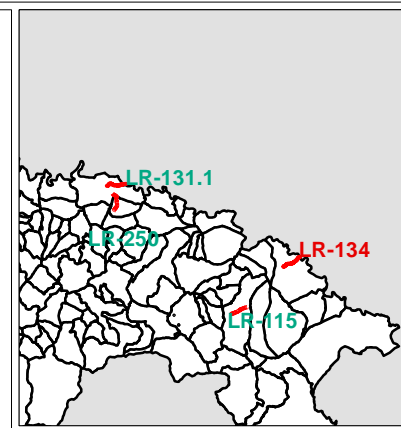
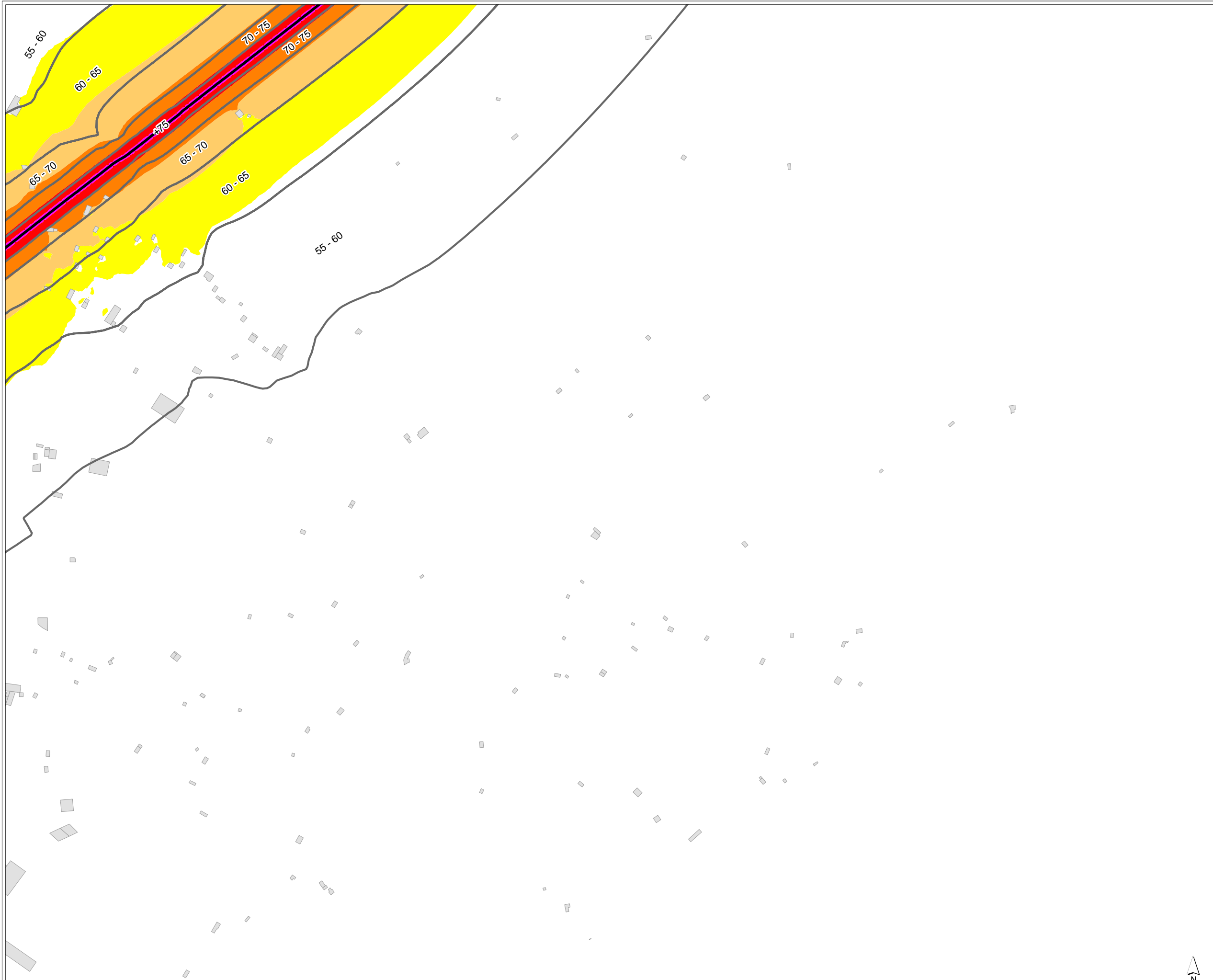
< 55	65-70
55-60	70-75
60-65	> 75

NIVELES SONOROS 2012:

NIVELES SONOROS (dBA)

55-60, 60-65, 65-70, 70,75 y > 75





MAPA DE RUIDO DE CARRETERAS DE LA RIOJA. UME-LR 134

MINUTA DE DISTRIBUCIÓN

Hojas representadas

ELEMENTOS CARTOGRÁFICOS

Término municipal

Eje de la UME

carreteras

Edificios

NIVELES SONOROS 2017:

NIVELES SONOROS (dBA)

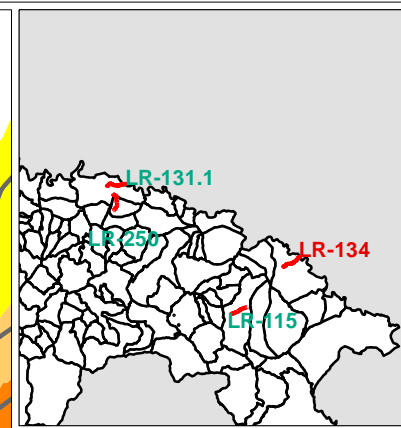
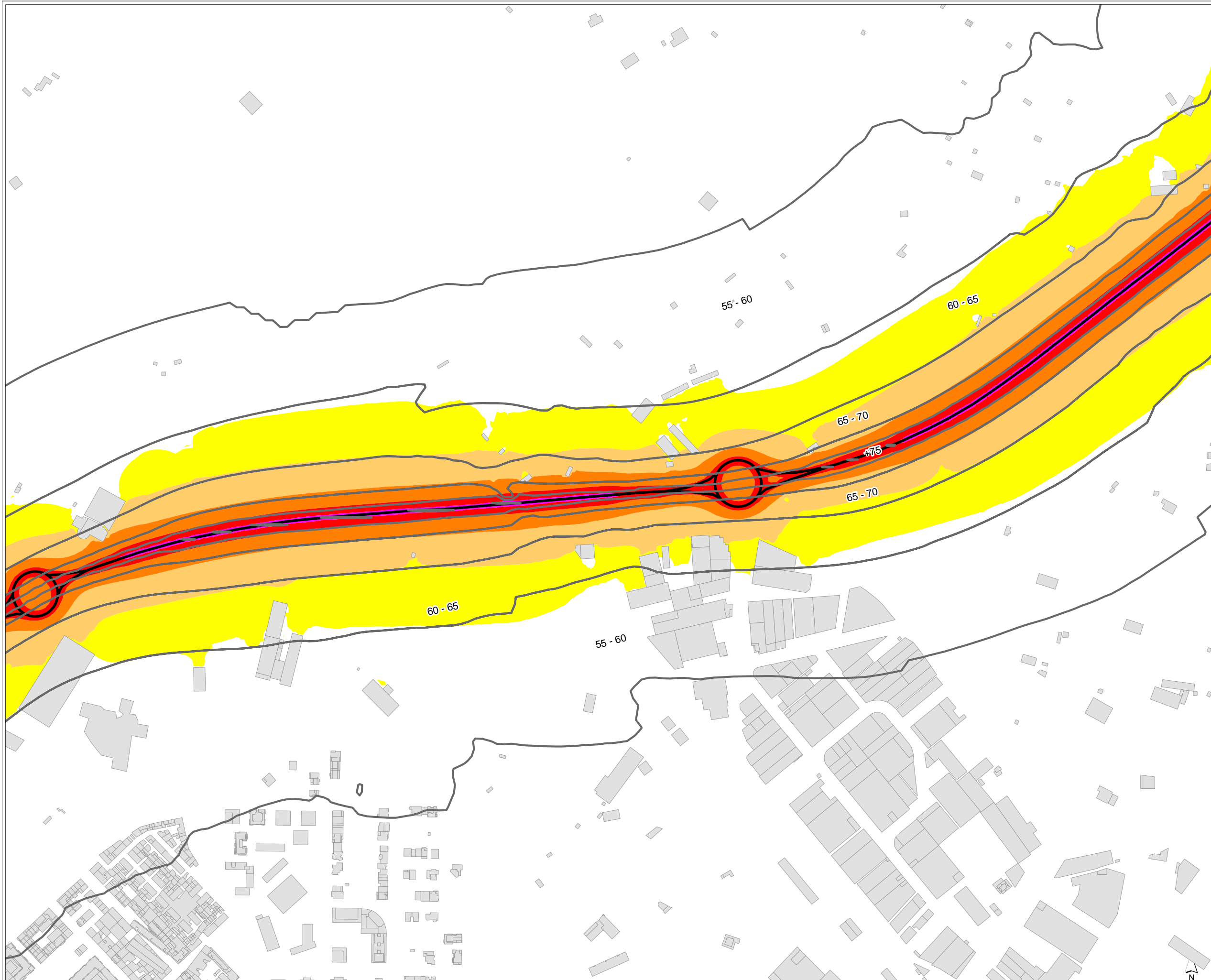
< 55	65-70
55-60	70-75
60-65	> 75

NIVELES SONOROS 2012:

NIVELES SONOROS (dBA)

55-60, 60-65, 65-70, 70,75 y > 75





MAPA DE RUIDO DE CARRETERAS DE LA RIOJA. UME-LR 134

MINUTA DE DISTRIBUCIÓN

Hojas representadas

ELEMENTOS CARTOGRÁFICOS

Término municipal
 Eje de la UME
 carreteras
 Edificios

NIVELES SONOROS 2017:

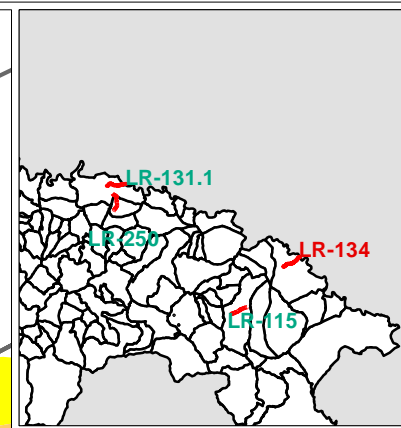
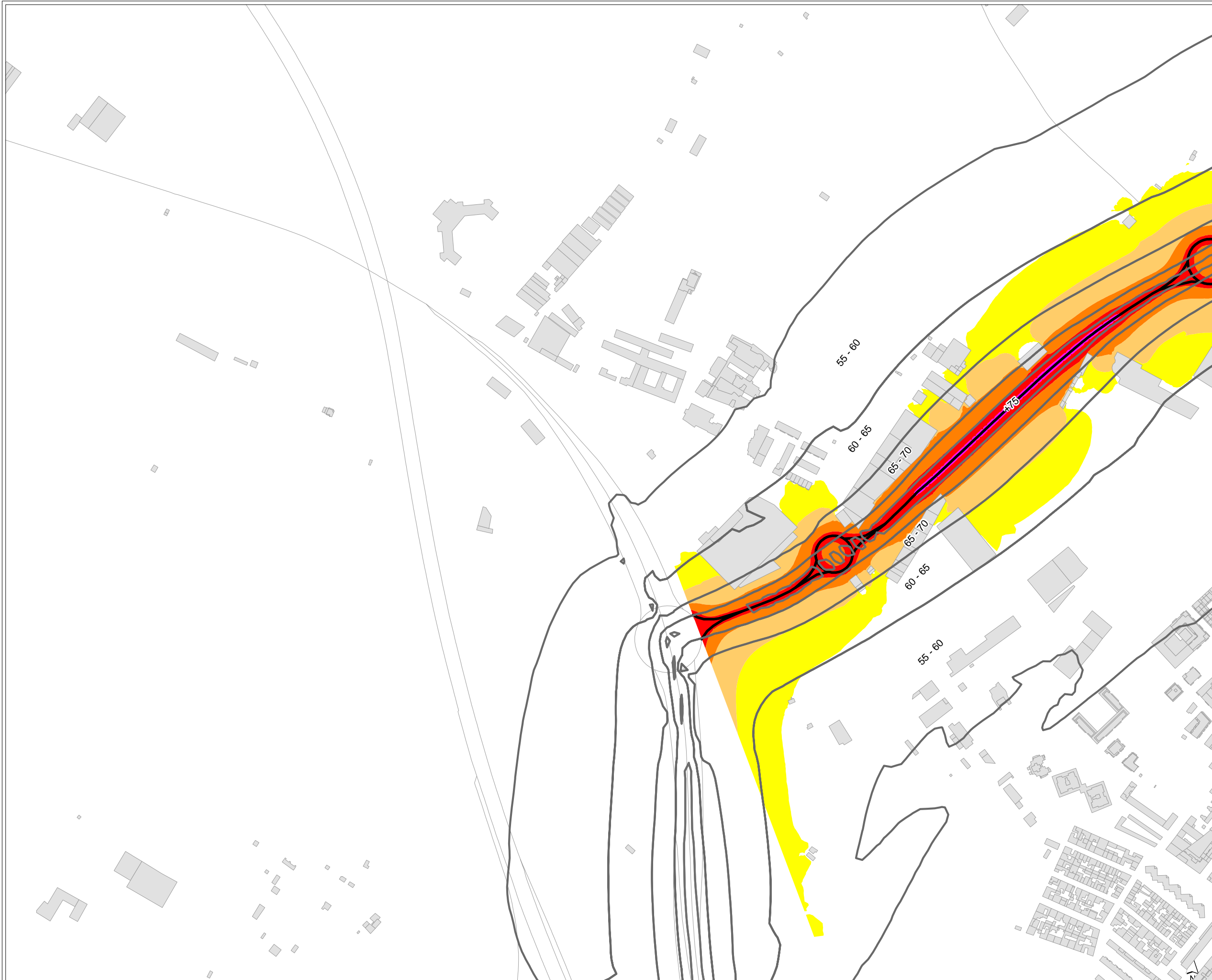
NIVELES SONOROS (dBA)

< 55	65-70
55-60	70-75
60-65	> 75

NIVELES SONOROS 2012:

NIVELES SONOROS (dBA)

55-60, 60-65, 65-70, 70,75 y > 75



MAPA DE RUIDO DE CARRETERAS DE LA RIOJA. UME-LR 134

MINUTA DE DISTRIBUCIÓN

Hojas representadas

ELEMENTOS CARTOGRÁFICOS

Término municipal
 Eje de la UME
 carreteras
 Edificios

NIVELES SONOROS 2017:

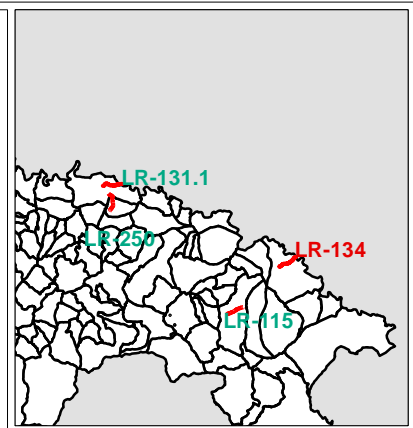
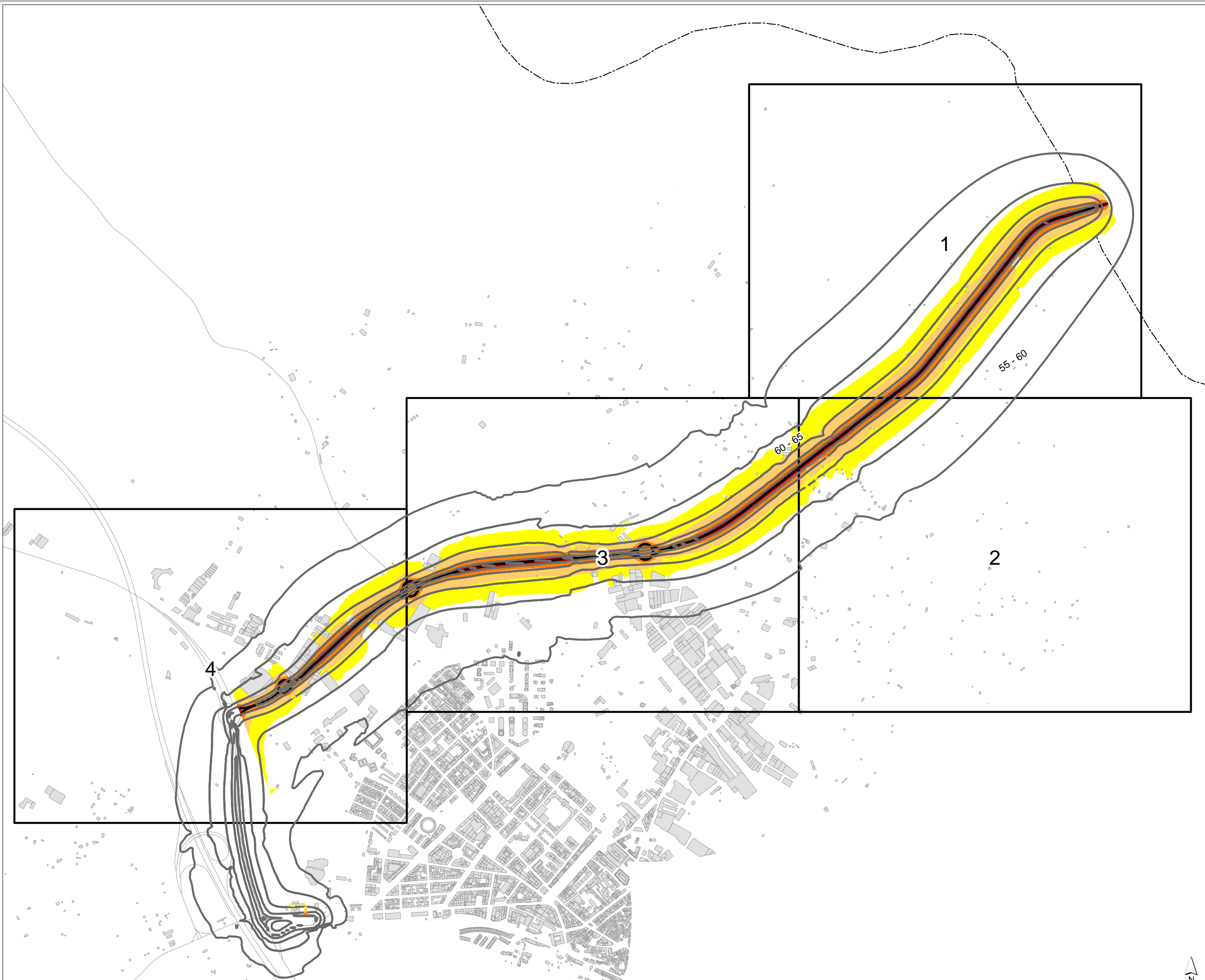
NIVELES SONOROS (dBA)

< 55	65-70
55-60	70-75
60-65	> 75

NIVELES SONOROS 2012:

NIVELES SONOROS (dBA)

55-60, 60-65, 65-70, 70,75 y > 75



MAPA DE RUIDO DE CARRETERAS DE LA RIOJA. UME-LR 134

MINUTA DE DISTRIBUCIÓN

Hojas representadas

ELEMENTOS CARTOGRÁFICOS

Término municipal

Eje de la UME

carreteras

Edificios

NIVELES SONOROS 2017:

NIVELES SONOROS (dBA)

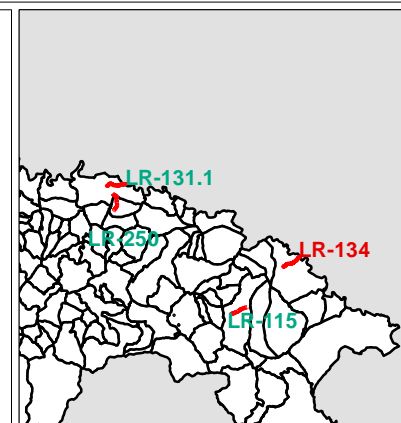
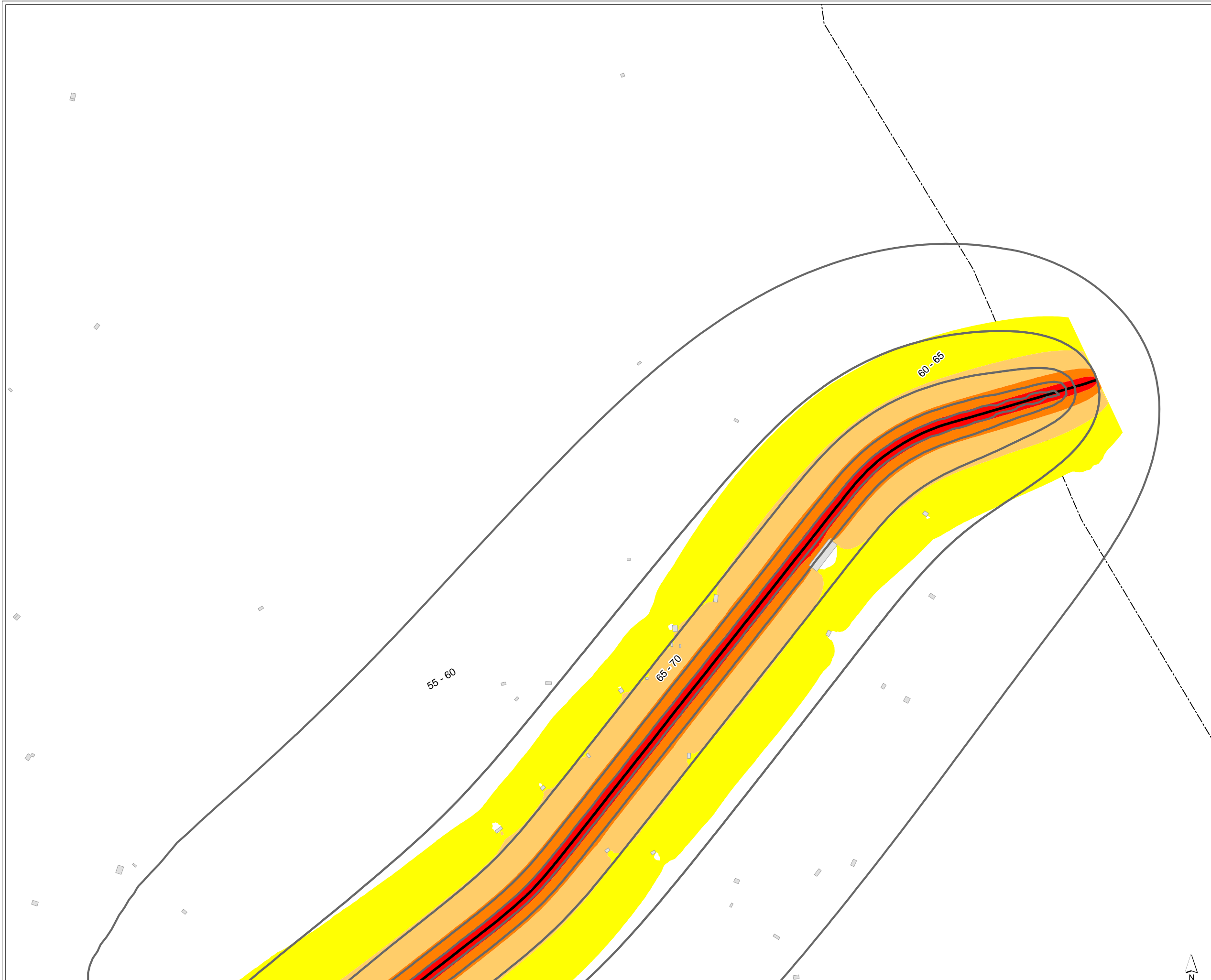
< 55	65-70
55-60	70-75
60-65	> 75

NIVELES SONOROS 2012:

NIVELES SONOROS (dBA)

55-60, 60-65, 65-70, 70,75 y > 75





MAPA DE RUIDO DE CARRETERAS DE LA RIOJA. UME-LR 134

MINUTA DE DISTRIBUCIÓN

Hojas representadas

ELEMENTOS CARTOGRÁFICOS

Término municipal
 Eje de la UME
 carreteras
 Edificios

NIVELES SONOROS 2017:

NIVELES SONOROS (dBA)

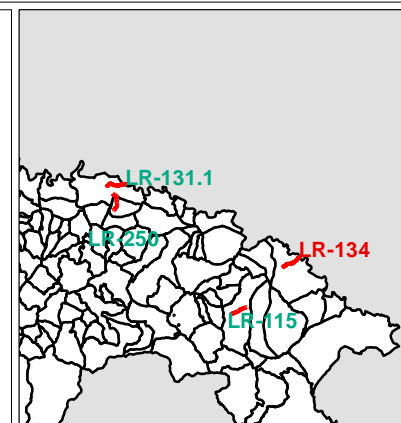
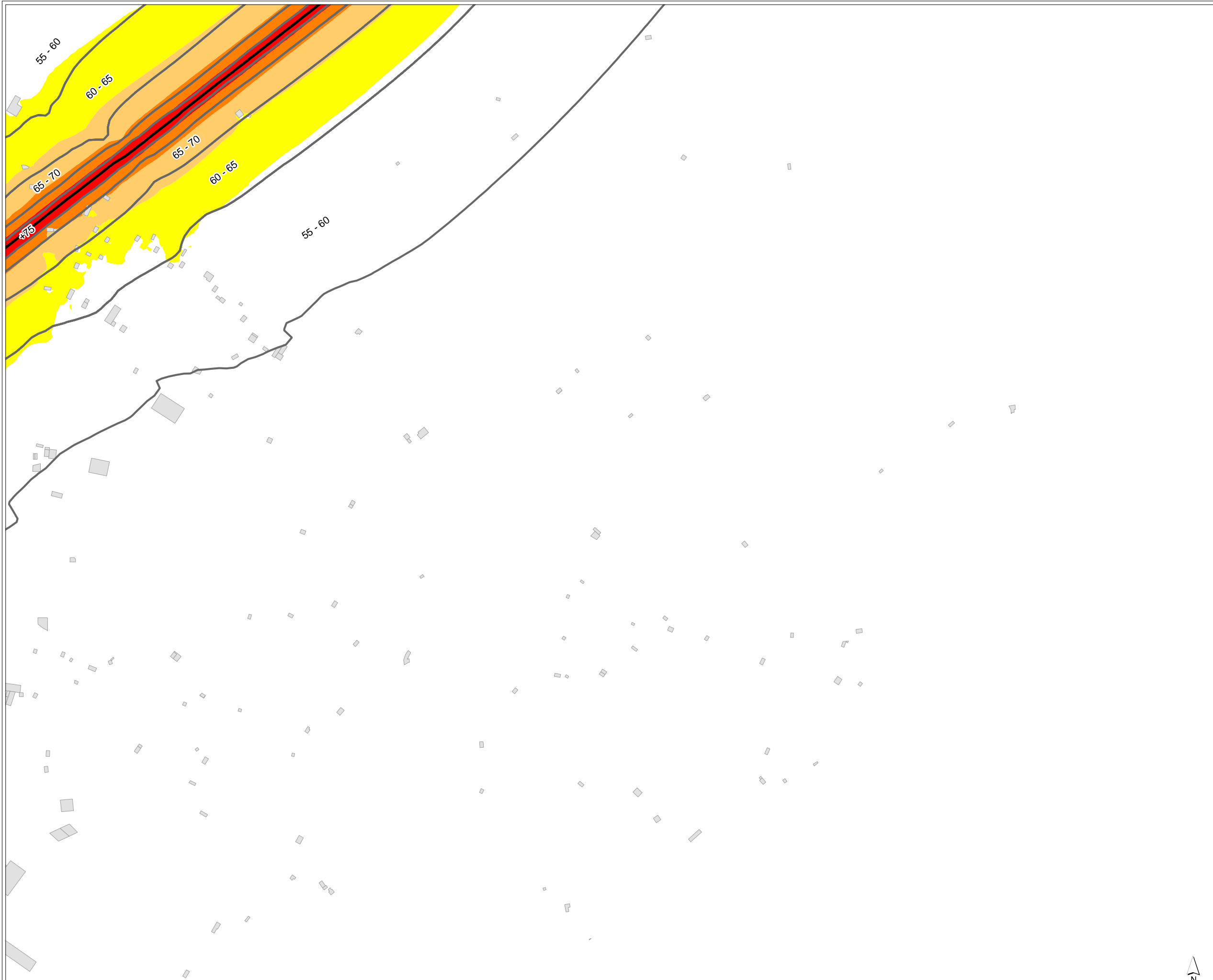
	< 55		65-70
	55-60		70-75
	60-65		> 75

NIVELES SONOROS 2012:

NIVELES SONOROS (dBA)

55-60, 60-65, 65-70, 70,75 y > 75



MAPA DE RUIDO DE CARRETERAS
DE LA RIOJA.
UME-LR 134

MINUTA DE DISTRIBUCIÓN

Hojas representadas

ELEMENTOS CARTOGRÁFICOS

Término municipal

Eje de la UME

carreteras

Edificios

NIVELES SONOROS 2017:

NIVELES SONOROS (dBA)

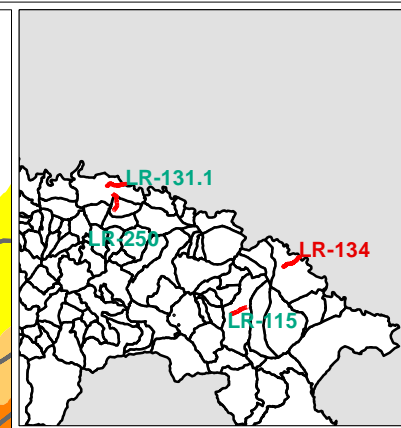
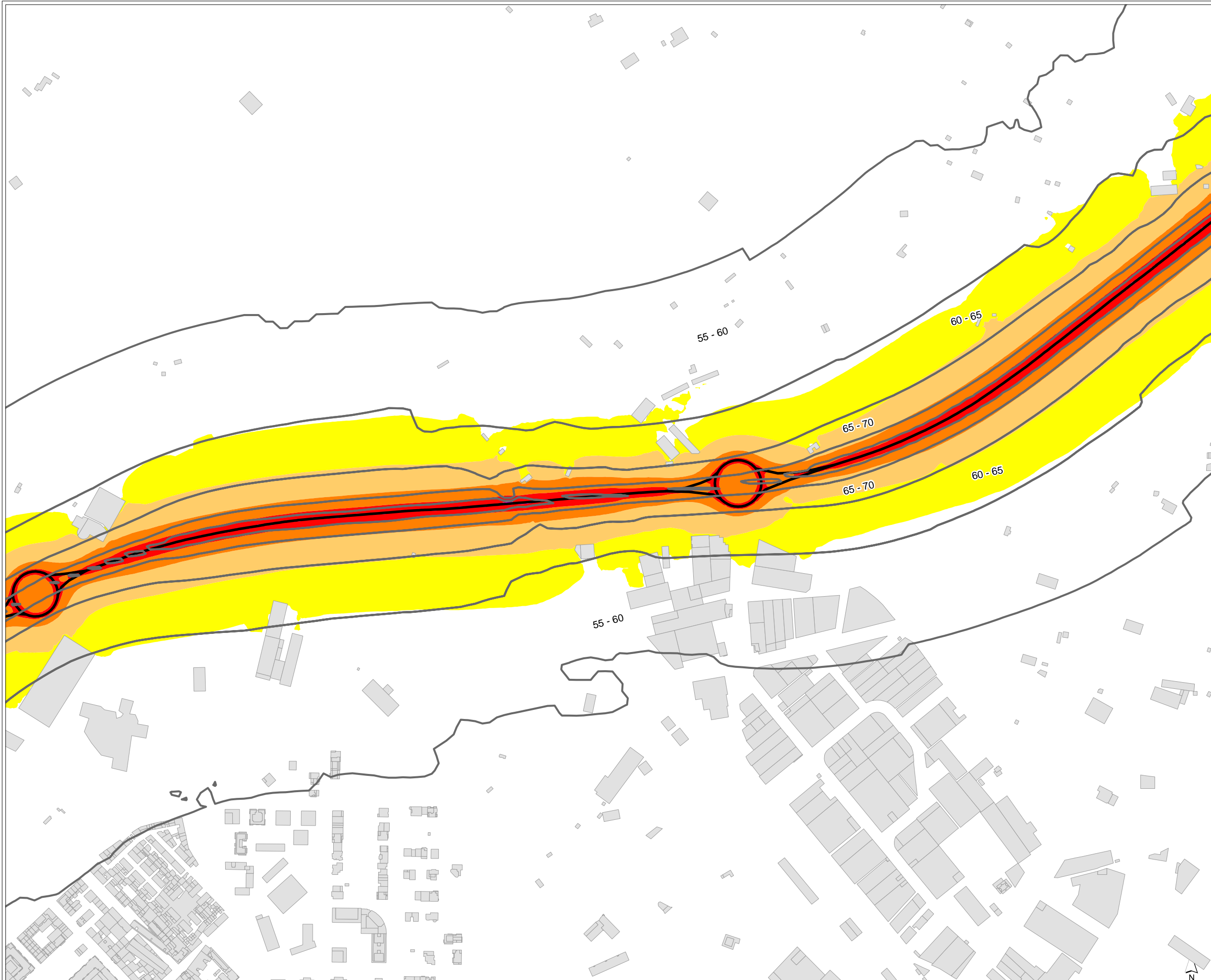
< 55	65-70
55-60	70-75
60-65	> 75

NIVELES SONOROS 2012:

NIVELES SONOROS (dBA)

55-60, 60-65, 65-70,
70,75 y > 75





MAPA DE RUIDO DE CARRETERAS DE LA RIOJA. UME-LR 134

MINUTA DE DISTRIBUCIÓN

Hojas representadas

ELEMENTOS CARTOGRÁFICOS

Término municipal
 Eje de la UME
 carreteras
 Edificios

NIVELES SONOROS 2017:

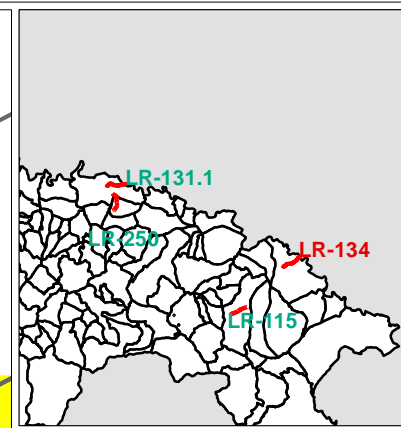
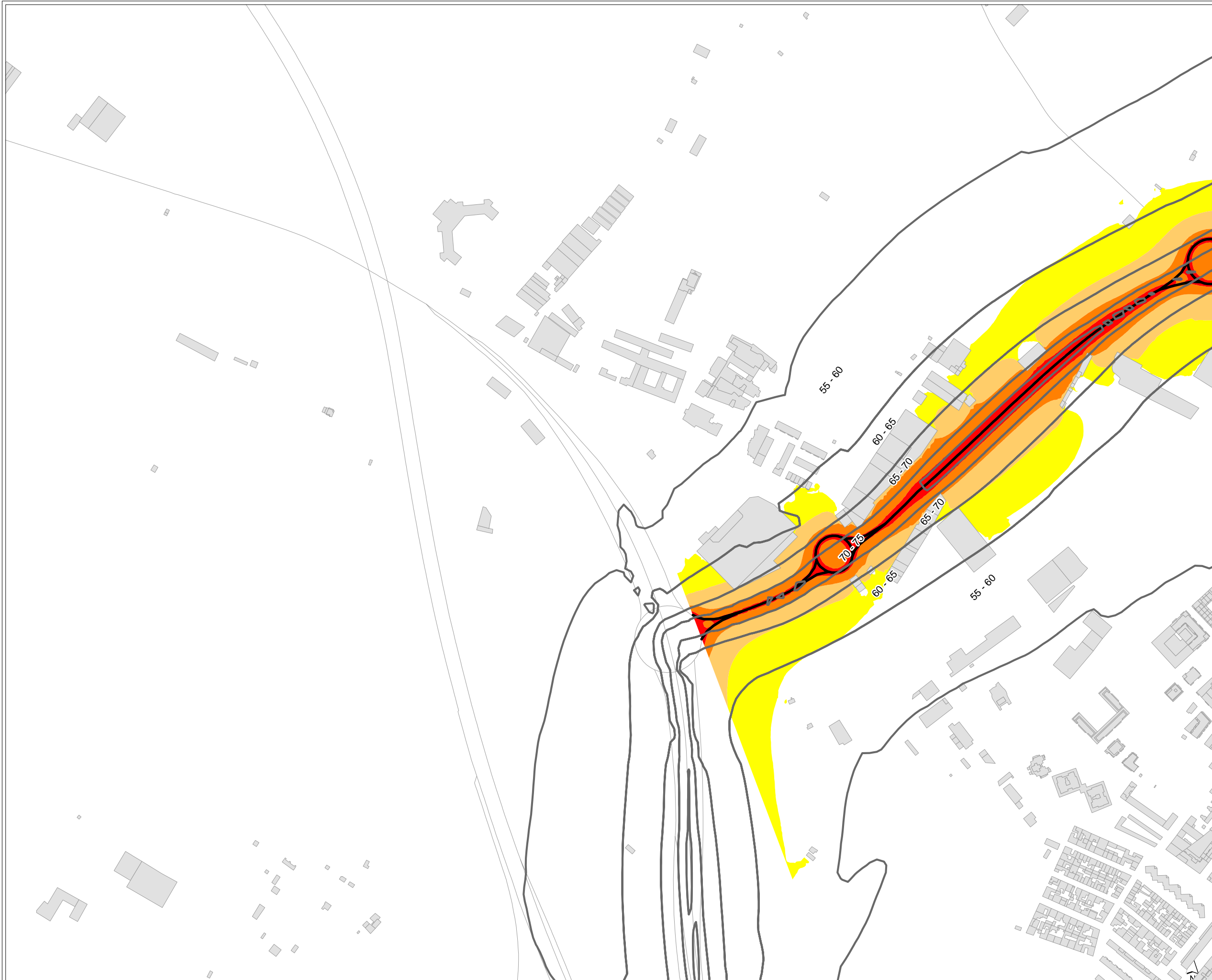
NIVELES SONOROS (dBA)

< 55	65-70
55-60	70-75
60-65	> 75

NIVELES SONOROS 2012:

NIVELES SONOROS (dBA)

55-60, 60-65, 65-70, 70,75 y > 75



MAPA DE RUIDO DE CARRETERAS DE LA RIOJA. UME-LR 134

MINUTA DE DISTRIBUCIÓN

Hojas representadas

ELEMENTOS CARTOGRÁFICOS

Término municipal
 Eje de la UME
 carreteras
 Edificios

NIVELES SONOROS 2017:

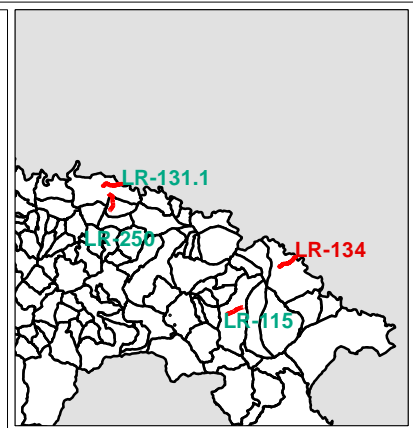
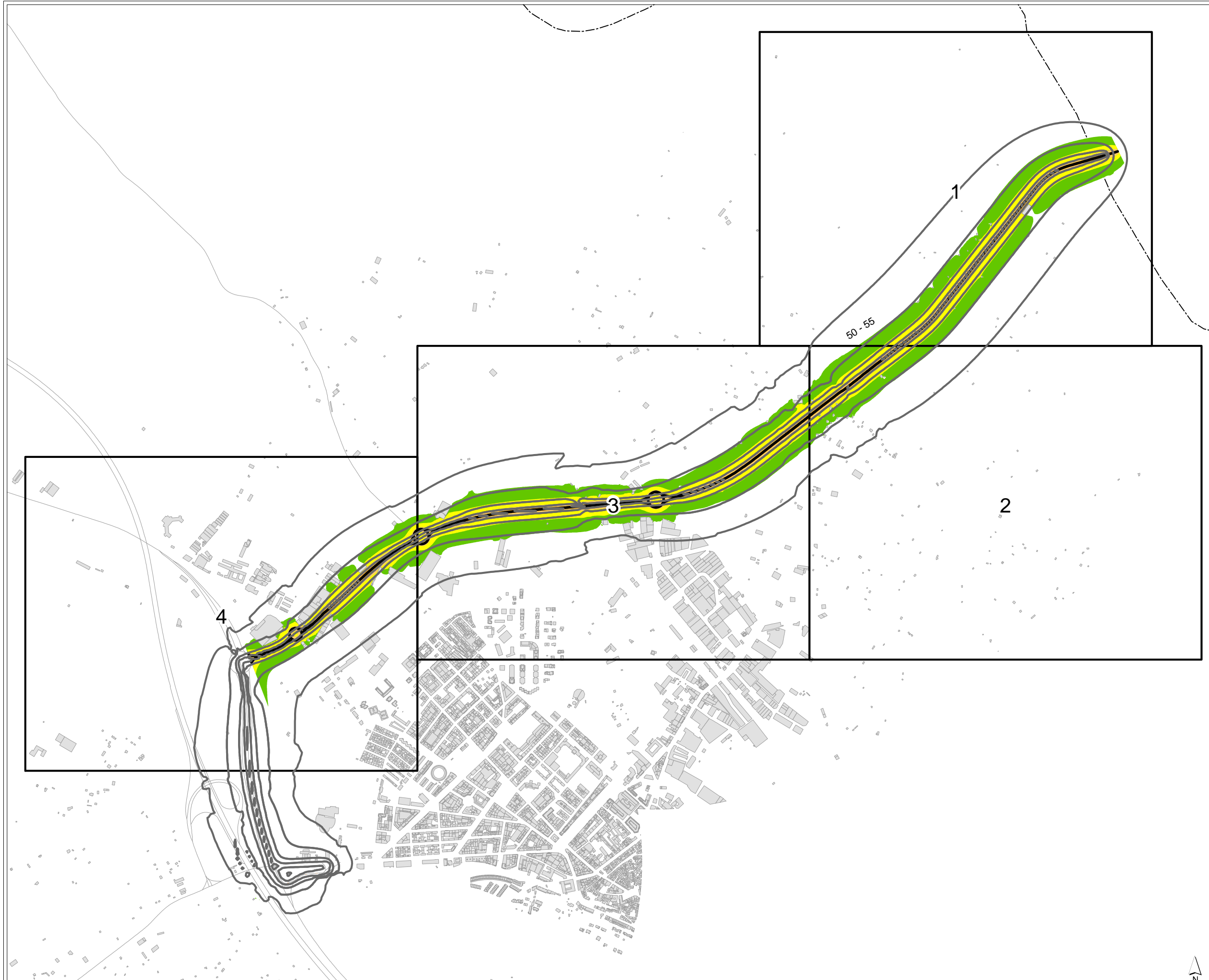
NIVELES SONOROS (dBA)

	< 55		65-70
	55-60		70-75
	60-65		> 75

NIVELES SONOROS 2012:

NIVELES SONOROS (dBA)

55-60, 60-65, 65-70, 70,75 y > 75



MAPA DE RUIDO DE CARRETERAS DE LA RIOJA. UME-LR 134

MINUTA DE DISTRIBUCIÓN

Hojas representadas

ELEMENTOS CARTOGRÁFICOS

Término municipal
 Eje de la UME
 carreteras
 Edificios

NIVELES SONOROS 2017:

NIVELES SONOROS (dBA)

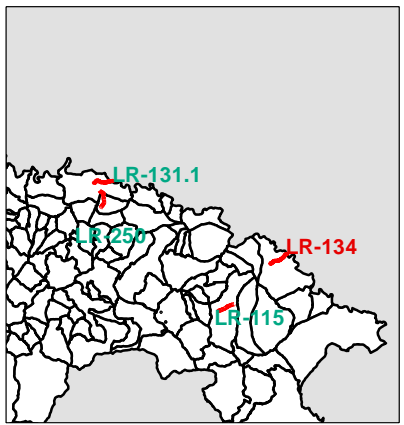
	< 50		60-65
	50-55		65-70
	55-60		> 70

NIVELES SONOROS 2012:

NIVELES SONOROS (dBA)

55-60, 60-65, 65-70, 70,75 y > 75





MAPA DE RUIDO DE CARRETERAS DE LA RIOJA.
UME-LR 134

MINUTA DE DISTRIBUCIÓN

Hojas representadas

ELEMENTOS CARTOGRÁFICOS

- Término municipal
- Eje de la UME
- carreteras
- Edificios

NIVELES SONOROS 2017:

NIVELES SONOROS (dBA)

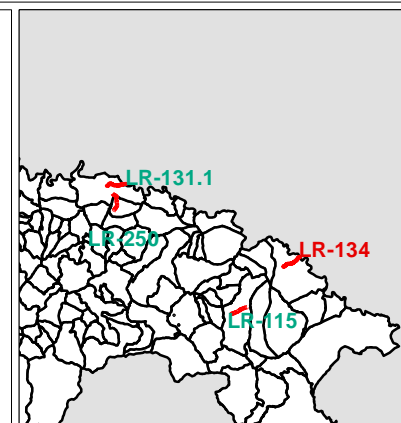
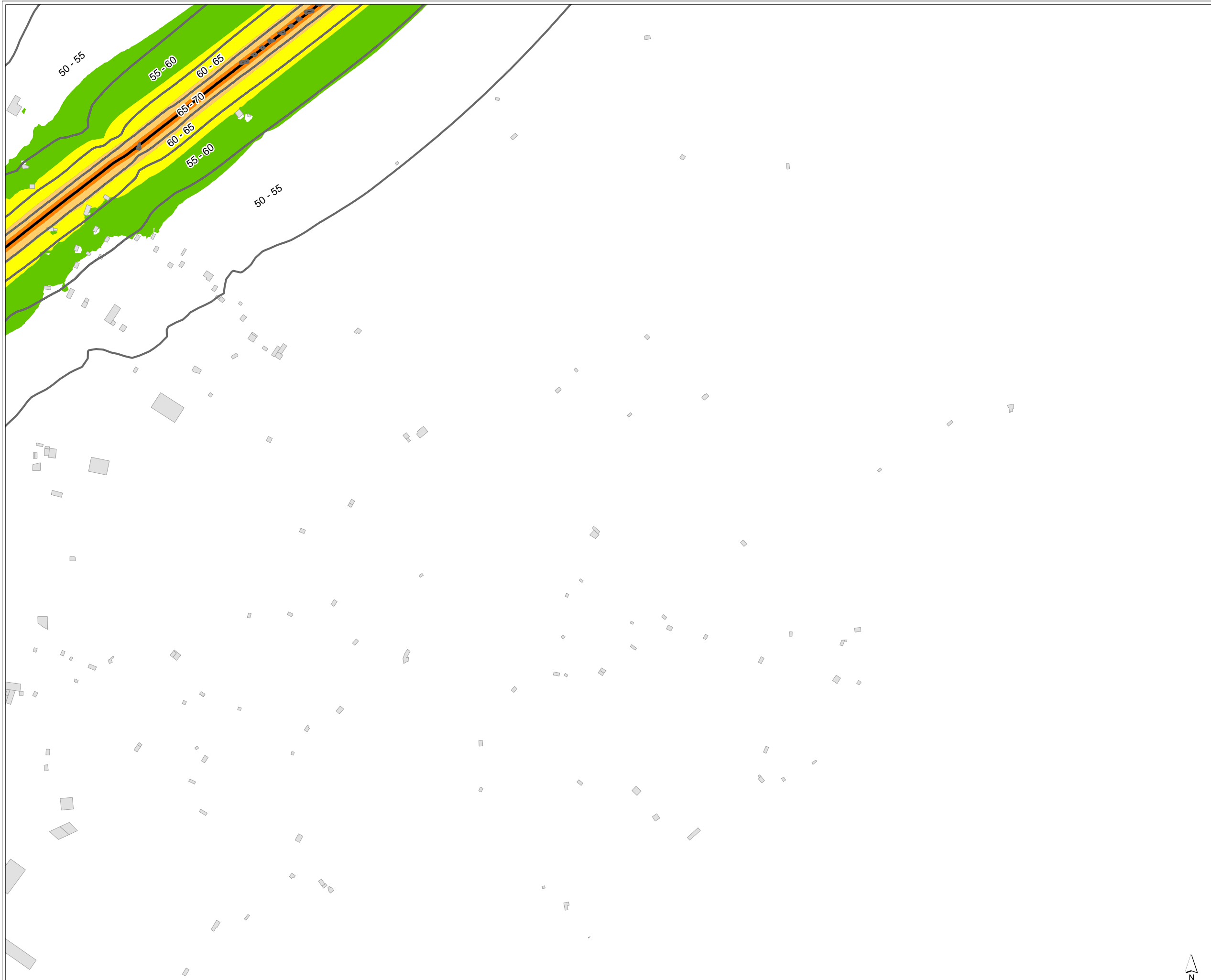
	< 50		60-65
	50-55		65-70
	55-60		> 70

NIVELES SONOROS 2012:

NIVELES SONOROS (dBA)

	55-60, 60-65, 65-70, 70,75 y > 75
--	--------------------------------------





MAPA DE RUIDO DE CARRETERAS
DE LA RIOJA.
UME-LR 134

MINUTA DE DISTRIBUCIÓN

Hojas representadas

ELEMENTOS CARTOGRÁFICOS

Término municipal

Eje de la UME

carreteras

Edificios

NIVELES SONOROS 2017:

NIVELES SONOROS (dBA)

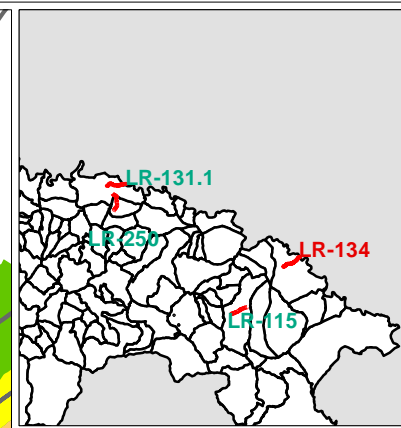
< 50	60-65
50-55	65-70
55-60	> 70

NIVELES SONOROS 2012:

NIVELES SONOROS (dBA)

55-60, 60-65, 65-70,
70,75 y > 75





MAPA DE RUIDO DE CARRETERAS DE LA RIOJA. UME-LR 134

MINUTA DE DISTRIBUCIÓN

Hojas representadas

ELEMENTOS CARTOGRÁFICOS

Término municipal
 Eje de la UME
 carreteras
 Edificios

NIVELES SONOROS 2017:

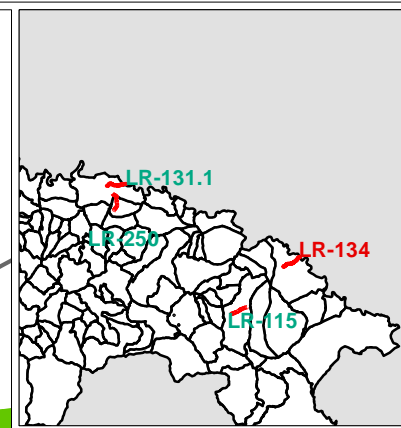
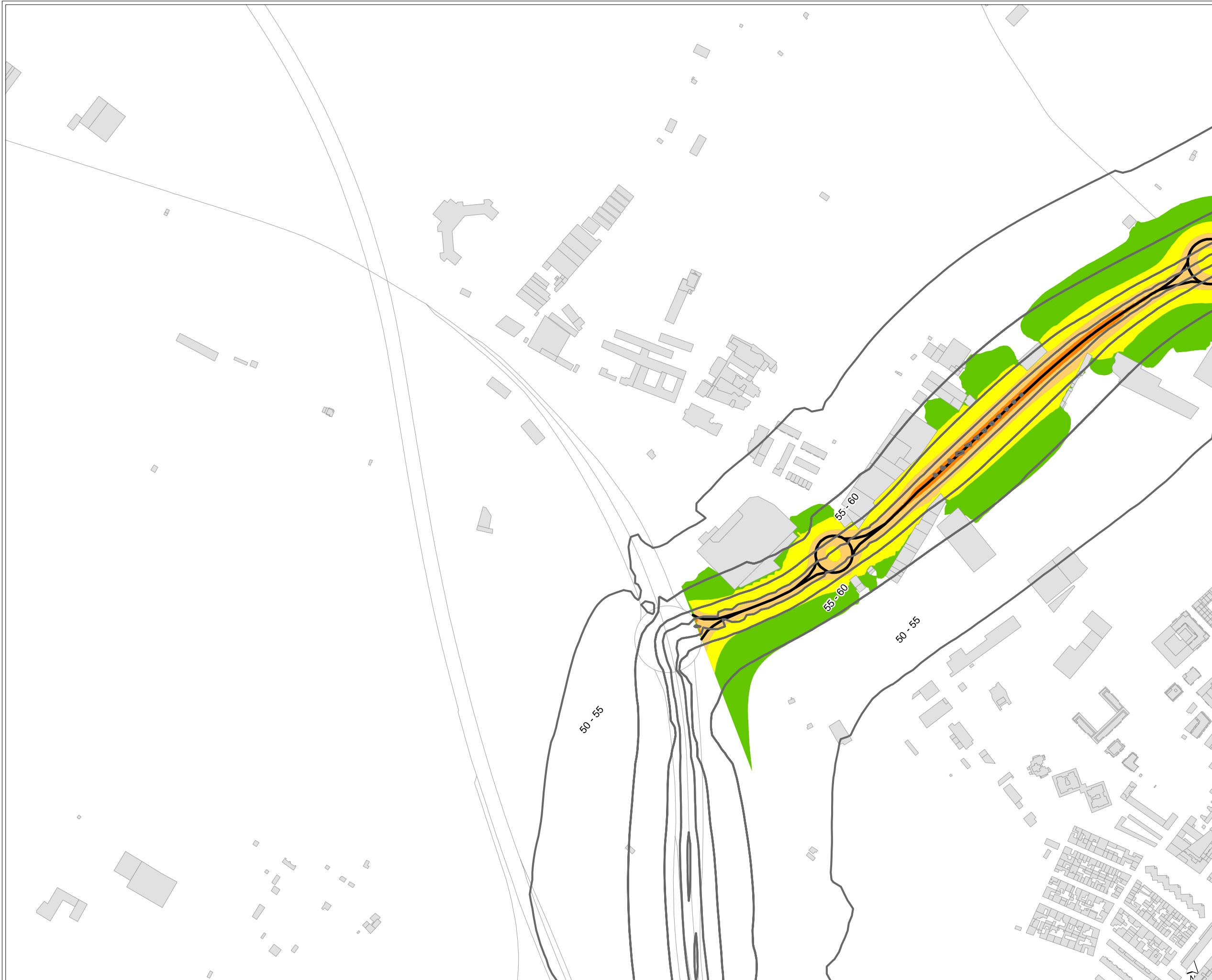
NIVELES SONOROS (dBA)

	< 50		60-65
	50-55		65-70
	55-60		> 70

NIVELES SONOROS 2012:

NIVELES SONOROS (dBA)

55-60, 60-65, 65-70, 70,75 y > 75



MAPA DE RUIDO DE CARRETERAS DE LA RIOJA. UME-LR 134

MINUTA DE DISTRIBUCIÓN

Hojas representadas

ELEMENTOS CARTOGRÁFICOS

Término municipal
 Eje de la UME
 carreteras
 Edificios

NIVELES SONOROS 2017:

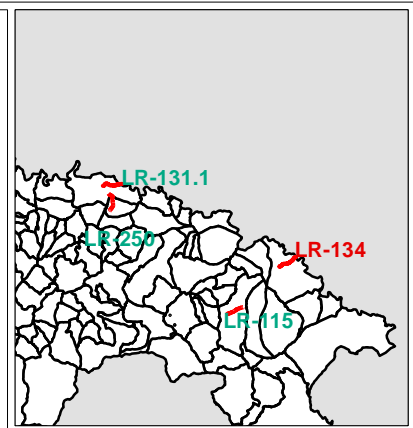
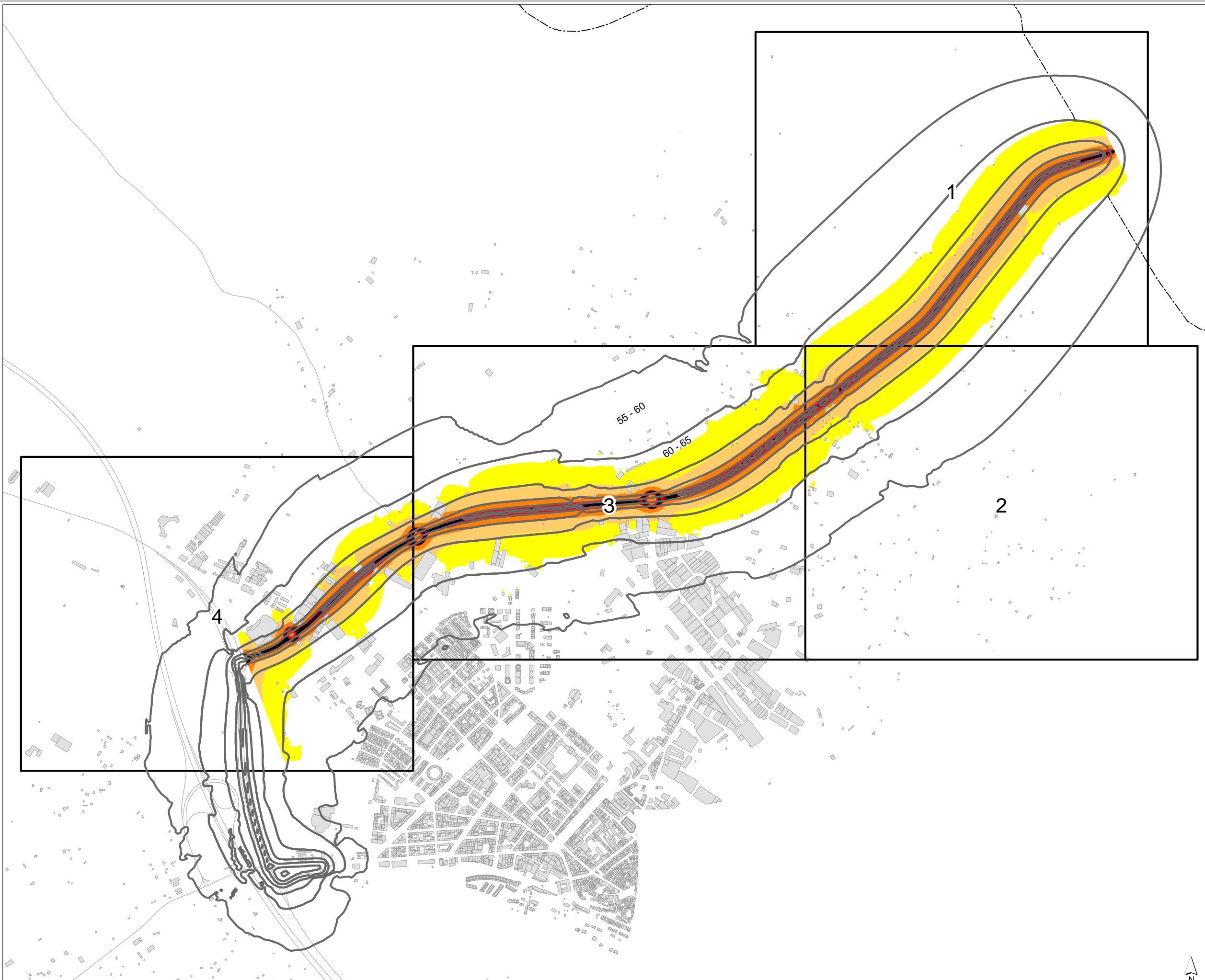
NIVELES SONOROS (dBA)

	< 50		60-65
	50-55		65-70
	55-60		> 70

NIVELES SONOROS 2012:

NIVELES SONOROS (dBA)

55-60, 60-65, 65-70, 70.75 y > 75



MAPA DE RUIDO DE CARRETERAS DE LA RIOJA. UME-LR 134

MINUTA DE DISTRIBUCIÓN

Hojas representadas

ELEMENTOS CARTOGRÁFICOS

Término municipal
 Eje de la UME
 carreteras
 Edificios

NIVELES SONOROS 2017:

NIVELES SONOROS (dBA)

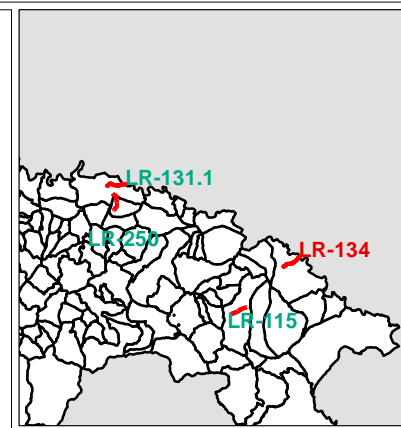
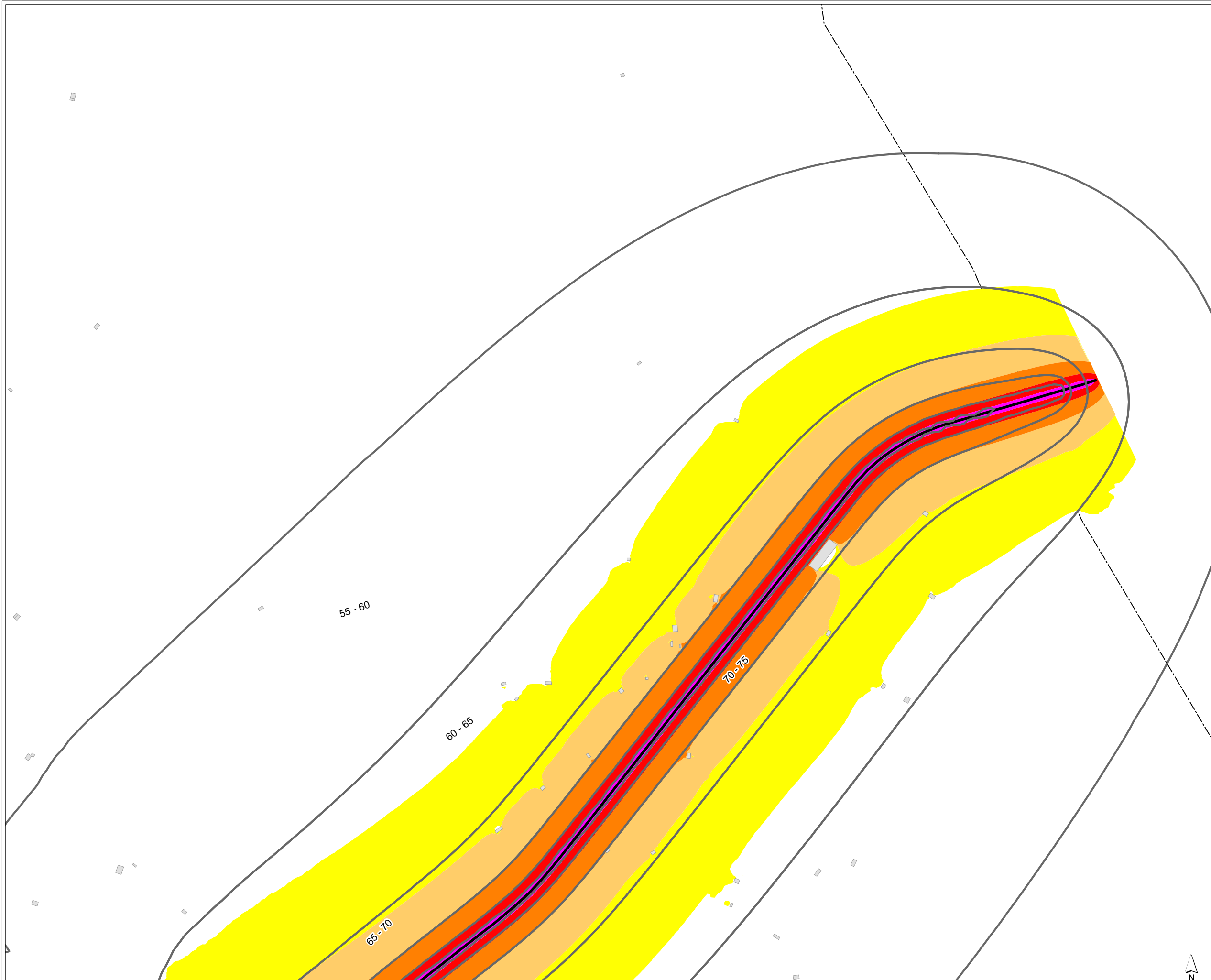
 < 55	 65-70
 55-60	 70-75
 60-65	 > 75

NIVELES SONOROS 2012:

NIVELES SONOROS (dBA)

55-60, 60-65, 65-70, 70,75 y > 75





MAPA DE RUIDO DE CARRETERAS DE LA RIOJA. UME-LR 134

MINUTA DE DISTRIBUCIÓN

Hojas representadas

ELEMENTOS CARTOGRÁFICOS

Término municipal

 Eje de la UME

 carreteras

 Edificios

NIVELES SONOROS 2017:

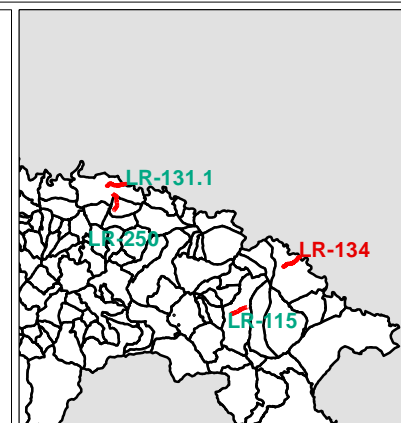
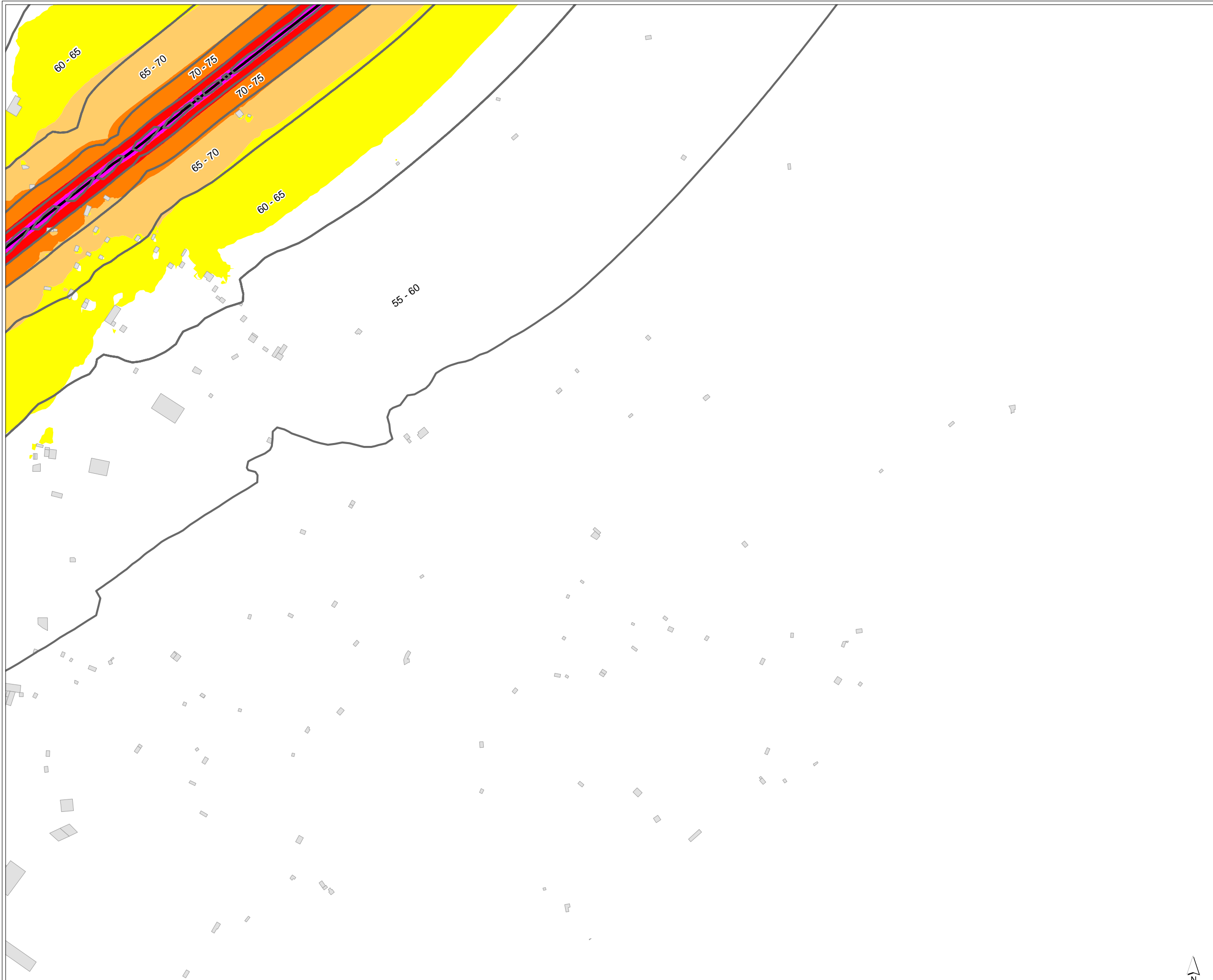
NIVELES SONOROS (dBA)

	< 55		65-70
	55-60		70-75
	60-65		> 75

NIVELES SONOROS 2012:

NIVELES SONOROS (dBA)

55-60, 60-65, 65-70, 70,75 y > 75



MAPA DE RUIDO DE CARRETERAS
DE LA RIOJA.
UME-LR 134

MINUTA DE DISTRIBUCIÓN

Hojas representadas

ELEMENTOS CARTOGRÁFICOS

Término municipal

Eje de la UME

carreteras

Edificios

NIVELES SONOROS 2017:

NIVELES SONOROS (dBA)

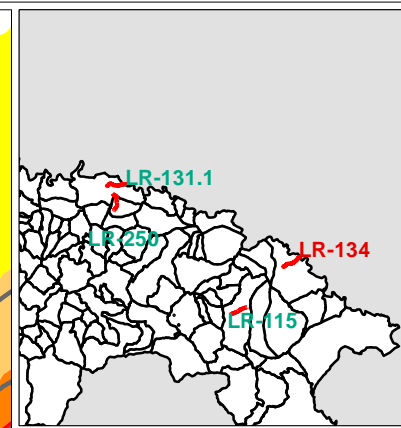
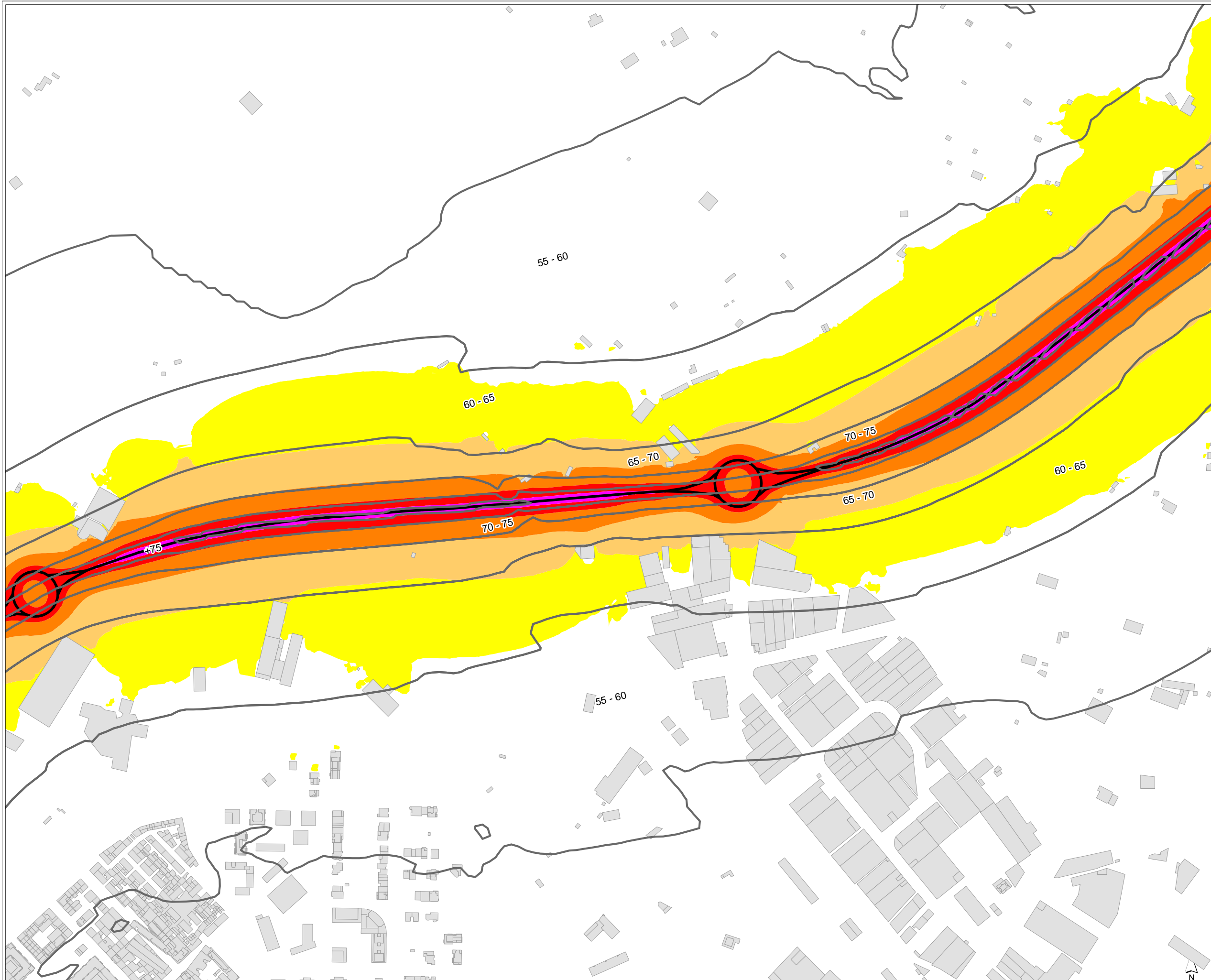
< 55	65-70
55-60	70-75
60-65	> 75

NIVELES SONOROS 2012:

NIVELES SONOROS (dBA)

55-60, 60-65, 65-70,
70,75 y > 75





MAPA DE RUIDO DE CARRETERAS DE LA RIOJA. UME-LR 134

MINUTA DE DISTRIBUCIÓN

Hojas representadas

ELEMENTOS CARTOGRÁFICOS

Término municipal

Eje de la UME

carreteras

Edificios

NIVELES SONOROS 2017:

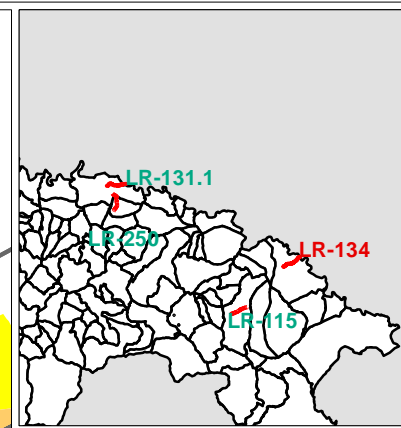
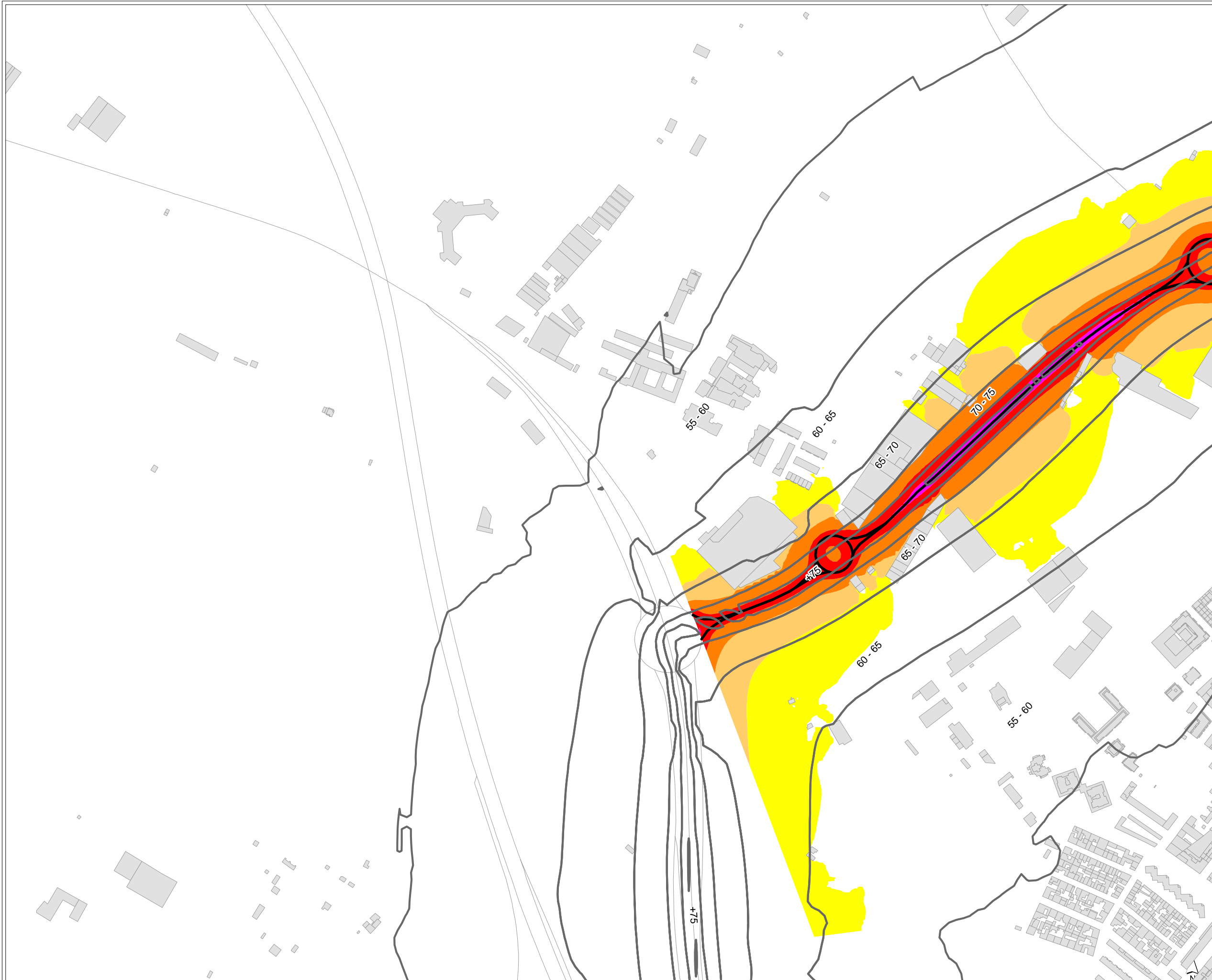
NIVELES SONOROS (dBA)

< 55	65-70
55-60	70-75
60-65	> 75

NIVELES SONOROS 2012:

NIVELES SONOROS (dBA)

55-60, 60-65, 65-70, 70,75 y > 75



MAPA DE RUIDO DE CARRETERAS DE LA RIOJA. UME-LR 134

MINUTA DE DISTRIBUCIÓN

Hojas representadas

ELEMENTOS CARTOGRÁFICOS

Término municipal
 Eje de la UME
 carreteras
 Edificios

NIVELES SONOROS 2017:

NIVELES SONOROS (dBA)

< 55	65-70
55-60	70-75
60-65	> 75

NIVELES SONOROS 2012:

NIVELES SONOROS (dBA)

55-60, 60-65, 65-70, 70,75 y > 75