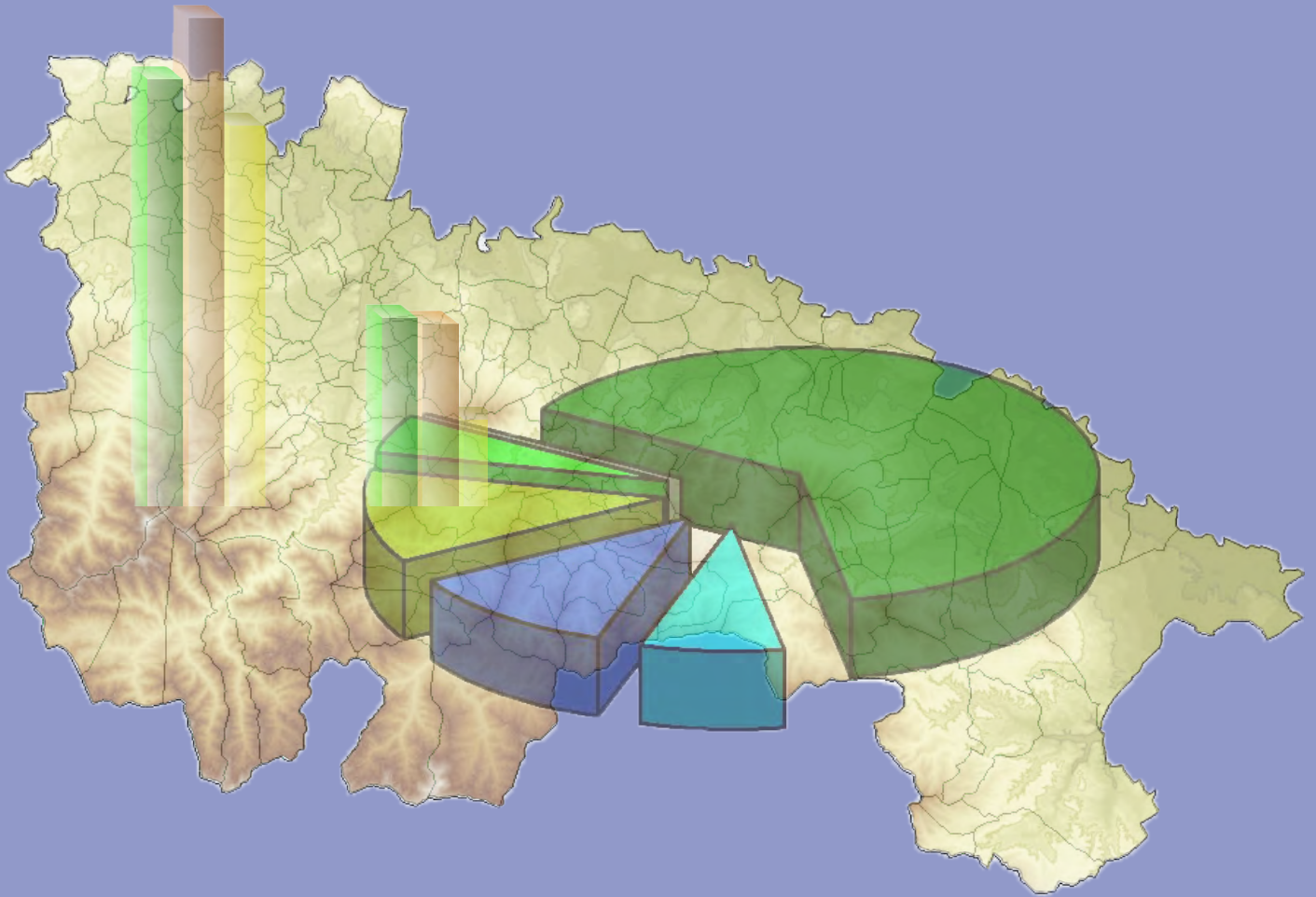


Indicadores Municipales de La Rioja 2013



Gobierno de La Rioja
www.larioja.org



**Instituto
de Estadística
de La Rioja**

Indicadores Municipales de La Rioja 2013

Gobierno de La Rioja
www.larioja.org



Indicadores municipales de La Rioja

Indicadores municipales de La Rioja [Recurso electrónico]. -- 2008-. -- Logroño: Consejería de Administración Pública y Hacienda, Instituto de Estadística de La Rioja, 2008-

Anual

ISSN 2173-3813

Página web

<http://www.larioja.org/npRioja/default/defaultpage.jsp?idtab=431934>

La Rioja-Situación económica-Estadísticas

La Rioja-Situación social-Estadísticas

Instituto de Estadística de La Rioja

La Rioja. Consejería de Administración Pública y Hacienda

338.1(460.21) (083.41) : 308(460.21) (083.41)

Consulte la información estadística disponible en Internet:

www.larioja.org/estadistica

donde se pueden encontrar los últimos datos

Para cualquier consulta pueden dirigirse a:

estadistica.haci@larioja.org

Teléfono: 941 29 11 96

© Gobierno de La Rioja, 2013.

Consejería de Administración Pública y Hacienda

Instituto de Estadística de La Rioja

Murrieta, 76 - 26071 -Logroño- La Rioja

T. 941 29 11 96

F. 941 29 16 65

estadistica.haci@larioja.org

www.larioja.org

Fecha de cierre de información: 31 de agosto de 2013

Elaboración, composición y paginación: Instituto de Estadística de La Rioja.

ISSN: 2173-3813

Depósito legal: LR-67-2008

Indicadores Municipales de La Rioja 2013

Presentación

La Rioja es una región de poco más de 5.000 kilómetros cuadrados, pero con una gran diversidad reflejada a lo largo de los 174 municipios que la conforman.

El análisis de las principales variables de esos municipios es el objetivo de la quinta edición de “Indicadores municipales”. Esta nueva publicación del Instituto de Estadística de La Rioja recoge a lo largo de siete capítulos temáticos la información más actual publicada a nivel municipal, y reflejada además en muchos casos de forma gráfica, para facilitar su consulta.

Efectivamente, La Rioja es una tierra de grandes contrastes, así lo demuestra por ejemplo la distribución de su población; mientras que la densidad media regional en 2012 se sitúa en 64,1 habitantes por kilómetro cuadrado, Logroño, la capital, posee una densidad de 1.928,3 hab/km², le siguen Lardero y Villamediana de Iregua con 429,8 y 353,1 hab/km² respectivamente, por el contrario existen 147 municipios con una densidad inferior a 50 hab/km². Incluso 23 de esos municipios no llegan a los 2 hab/km².

Es reseñable la pequeña variación demográfica (0,2%) producida a nivel regional en el último año, la propia capital, Logroño, sólo ha incrementado su población en un 0,5% respecto a 2011. Mientras que hay 120 municipios que han perdido población respecto al pasado año.

Si se analiza la evolución en el periodo 2007-2012 se detectan variaciones más significativas. Así, en el último lustro la población riojana ha aumentado un 4,7%, mientras que Logroño lo ha hecho un 5,2%. Es destacable que son las poblaciones del entorno metropolitano las que en el último quinquenio han recibido mayor población, de manera que los habitantes de Villamediana de Iregua se han incrementado un 30,3%, los de Lardero un 18,6% y los de Albelda de Iregua un 16,3%. Sin embargo el despoblamiento se mantiene en un gran número de municipios riojanos, ya que son 98 los municipios que pierden población en el último lustro, y en 13 de ellos este descenso supera incluso el 20%.

En cuanto a la población de origen exterior, en 2012 hay en La Rioja 46.373 personas de nacionalidad extranjera, lo que representa un 14,3% de la población empadronada y este número ha tenido un incremento del 0,2% respecto a 2011. Los municipios en los que residen un mayor porcentaje de extranjeros son Ausejo (46,8%), Gimileo (43,6%) y Pradejón (38,1%). Este último año 55 municipios han continuado recibiendo la llegada de extranjeros, mientras que el colectivo no nacional ha disminuido en 67. Los mayores incrementos netos por municipio se han producido en Logroño, que ha sumado 313 extranjeros, Pradejón 108 y Lardero 83.

Por sexo, encontramos que sólo en 17 localidades riojanas viven más mujeres que hombres, entre las que destacan Logroño (5.744 mujeres más), Calahorra (217 más) y Arnedo (64 más). En el conjunto de la región hay 461 mujeres más. Los 154 municipios en los que hay mayor número de hombres que de mujeres ponen de relieve el fenómeno de la masculinización del medio rural.

Dado su interés se ha considerado conveniente un año más, incluir un anexo con las pirámides de población de todos los municipios riojanos por orden alfabético, comparando sus datos con la pirámide para el conjunto de la población riojana.

Otras variables demográficas analizadas en la publicación son las proporcionadas por el Movimiento Natural de la Población (MNP). De estos datos se desprende que en La Rioja ha habido 287 nacimientos más que defunciones; además el crecimiento vegetativo ha sido positivo en 27 municipios, en 36 ha sido nulo, y para los 111 restantes ha sido negativo, es decir el número de defunciones ha superado al número de nacimientos.

Es reseñable que en los municipios de población muy reducida los indicadores pueden alcanzar valores poco significativos o no ser calculables.

El envejecimiento de la población eleva las tasas de mortalidad, indicador que mide el tanto por mil de defunciones respecto al total de la población y que alcanza un valor de 8,9 para el conjunto regional. Las localidades con mayores tasas de mortalidad en 2011 fueron Navajún (97,6 defunciones por cada 1.000 habitantes), Torrecilla sobre Alesanco (80,0), Canillas de río Tuerto (71,4) y Almarza de Cameros (50,0). En el lado opuesto encontramos localidades como Villoslada de Cameros (2,8), Clavijo (3,3), Corera (3,4) o Villamediana de Iregua (3,7), todas ellas con tasas inferiores a 4.

El indicador utilizado para medir la fecundidad de la población es la tasa bruta de natalidad y relaciona los nacimientos con el número de habitantes totales. La Rioja alcanza un valor de 9,8 nacimientos por cada 1.000 habitantes. Por encima de esta tasa hay 29 municipios. Destacar la tasa de natalidad de Villamediana de Iregua, que alcanzó los 20,6 nacimientos por cada 1.000 habitantes.

En relación a la tasa de nupcialidad, en la región se alcanza una cifra de 3,4 matrimonios por cada 1.000 habitantes, siendo este dato superado sólo en 32 municipios.

Otros indicadores demográficos que se recogen están vinculados a tramos de edad concretos; así por ejemplo sólo tres municipios, Pradejón (22,6%), Villarroya (22,2%) y Ausejo (22,1%) tienen un índice de juventud superior a 20%, si bien a nivel regional el dato es 15,8% y por encima del mismo se sitúan sólo 19 municipios.

Respecto al índice de infancia, sólo hay 22 municipios que superen el dato regional que es de 14,8%. De hecho, en 90 municipios esa cifra es menor de 10%.

En el lado opuesto, el índice de vejez indica que un 18,6% de la población en La Rioja tenía 65 o más años. Los porcentajes más elevados corresponden a Hornillos de Cameros (64,3%), Robres del Castillo (59,3%) y Villaverde de Rioja (57,1%). Hay 21 municipios con un índice de vejez inferior al regional, si el valor más bajo es para Villamediana de Iregua 8,64%.

Desde la perspectiva laboral, a 31 de marzo de 2013 se contabilizan en La Rioja 29.371 parados, un 9,4% más que el año anterior, sin embargo, es destacable que en 41 municipios el paro registrado ha bajado respecto a marzo de 2012 y en otros 19 se han mantenido las mismas cifras que año anterior.

En función del sexo, en 43 municipios el paro femenino supera el 50% de total. La media regional de mujeres sobre el total de parados se sitúa en el 48,9% y llega al 49,8% en la capital.

En La Rioja hay 114.183 afiliados a la Seguridad Social a 31 de marzo de 2013; el 64,5% de ellos pertenecen al sector Servicios, el 21,5% a la Industria, el 7,7% a la Agricultura y el 6,3% a la Construcción.

A la capital riojana corresponden el 52,1% de los afiliados en Servicios y el 41,2% de los afiliados a la Construcción.

Hay 52 municipios en los que el porcentaje de afiliados a Agricultura supera el 30% del total de sus afiliados, mientras que en otros 26 municipios es el número de afiliados a la Industria el que supera ese 30%.

En cuanto al sexo, Servicios fue el único sector donde las mujeres superaron al número de varones afiliados, representando el 58,7% del total del sector. Esta cifra alcanza el 60,5% para la capital riojana

En materia educativa, como cabe esperar, la mayor parte de las infraestructuras, centros educativos y espacios deportivos se aglutinan en los municipios de mayor población, es decir, Logroño y las cabeceras de comarca.

El número de alumnos matriculados ha pasado de 48.652 en el curso 2011-2012 a 49.349 en el curso 2012-2013. El mayor crecimiento se ha producido en el número de alumnos en el Ciclo Formativo, que ha crecido un 8,3%, alcanzado los 4.736 matriculados.

Es destacable el crecimiento de alumnos matriculados en Ciclos Formativos que ha sido de un total de 363, de ellos 275 alumnos son de Logroño, 67 de Santo Domingo de la Calzada, 22 de Arnedo, 17 de Nájera, 16 de Haro y 13 de Calahorra. Frente a estas subidas, en Alfaro y Lardero se han producido descensos, concretamente el 14 y el 33 alumnos respectivamente.

En el caso del Bachillerato, los mayores incrementos en el número de alumnos matriculados corresponden a Logroño (155) y a Lardero (20). Santo Domingo de la Calzada es el único municipio en el que el número de alumnos desciende en 12.

El número de alumnos matriculados en la ESO ha variado mínimamente a nivel regional, tan sólo un 0,2%.

La evolución de alumnos matriculados en Educación infantil, primaria y E. especial ha sido muy diferente de unos municipios a otros; los mayores incrementos corresponden Lardero (42), Arnedo y Calahorra (29), y Villamediana de Iregua (27).

En cuanto al número de unidades escolares, en el curso 2012/2013 hubo 44 unidades más que el curso precedente, correspondiendo 5 a centros privados y las 39 restantes a públicos. Son 22 los municipios en los que el número de unidades se ha incrementado y no han disminuido en ningún municipio.

En 2012 se ha mantenido la dotación de espacios deportivos existentes en los diferentes municipios, la única variación ha sido la transformación del frontón de Grañón en un pabellón con frontón.

Según los datos facilitados por la Consejería de Agricultura, Ganadería y Medio Ambiente, en 2012 Santo Domingo de la Calzada es el municipio riojano con mayor superficie cultivada con especies herbáceas, principalmente trigo y cebada, de ellos 1.083 Ha están en regadío y 1.747 Ha en secano. Le siguen Bañares (1.552 Ha en regadío, 1.091 Ha en secano) y Treviana (5 Ha en regadío, 2.549 Ha en secano).

En cuanto a los cultivos leñosos, Alfaro es con diferencia el municipio con mayor superficie, ya que cuenta con 6.300 Ha (2.932 Ha en regadío, 3.368 Ha en seco). Por encima de las 2.000 Ha se sitúan también Arnedo (2.700 Ha), Quel (2.194 Ha), Cervera (2.139 Ha), Cenicero (2.130 Ha), Autol (2.124 Ha) y Calahorra (2.022 Ha).

Entre los cultivos leñosos destaca la vid por su importancia en la economía riojana, y es Alfaro con un 9,2% del total, el municipio con mayor superficie destinada a dicho cultivo, ya que posee 4.072 Ha, de ellas 982 Ha en regadío y 3.090 Ha en seco.

Hay 14 municipios que poseen más de 1.000 Ha de viñedo, tras Alfaro, destacan Cenicero con 2.111 Ha, San Asensio con 1.924 Ha y San Vicente de la Sonsierra con 1.852 Ha.

En lo que atañe a la cabaña ganadera, en el apartado de porcino destacan Cervera de río Alhama con 16.680 animales y Alfaro con 15.686, entre los dos poseen el 33,8% de la cabaña porcina.

Respecto al ovino, de los 95.010 ejemplares censados en la región, 29 municipios poseen más de 1.000 animales; despuntan por su número Cervera de río Alhama (6.654), Calahorra (4.239), Cornago (3.821), Muro de Aguas (3.530) y Santa Engracia de Jubera (3.153).

Las 108.353 gallinas están distribuidas en sólo seis municipios: Torremontalbo (43,4%), Nájera (20,4%), Pradejón (14,2%), Santo Domingo de la Calzada (7,6%), Autol (7,4%) y Lardero (7,0%).

La distribución de los pollos (2.090.479) está también bastante concentrada, concretamente en 26 municipios, si bien sobresalen Alfaro y Quel con un 17,2% y un 16,8% del total de animales respectivamente.

Debido al importante peso del sector Servicios en la economía riojana, y creciente papel del Turismo en dicho sector, se recoge un capítulo con los establecimientos turísticos existentes en los municipios riojanos. Como nota destacable, señalar la alta concentración de cierto tipo de establecimientos en la capital riojana y en las cabeceras de comarca.

Con los datos disponibles a 31 de enero de 2013, de las 89 agencias de viajes existentes en nuestra Comunidad, 57 se ubican en Logroño y 10 en Calahorra, mientras que Haro, Nájera y Arnedo cuentan con 5 agencias cada una.

En cuanto a los hoteles, hay 70 establecimientos, con un total de 4.713 plazas disponibles, de ellas, 2.075 están en la capital. La oferta hotelera riojana se complementa con 477 plazas en albergues, 1.051 en apartamentos, 981 en hostales y 682 plazas en pensiones. Además hay 1.181 plazas en 130 casas rurales y 6.252 distribuidas en 9 campings.

El turismo rural es uno de los aspectos que mayor dispersión regional presenta, ya que son 68 los municipios que cuentan con alguna casa rural. Destacan por el alto número de establecimientos de turismo rural El Rasillo, que dispone de 10 casas rurales, Enciso que tiene 8 y Munilla que posee 5.

Respecto a los restaurantes, hay 525 establecimientos con un total de 33.467 plazas, de ellas el 34,5% se localiza en los 204 restaurantes existentes en Logroño. A la capital, le siguen en importancia Calahorra (2.577 plazas), Haro (1.730 plazas), Santo Domingo de la Calzada (1.663 plazas) y Ezcaray (1.173 plazas).

Según el Censo de Población y Viviendas de 2011, publicado por el INE, en La Rioja existen 217.122 inmuebles, y el 39,8% de ellos está en Logroño. Asimismo, uno de cada 10 de los 65.371 edificios existentes en la región, se localiza en su capital.

En cuanto a las viviendas, el Censo señala las viviendas principales entre las viviendas familiares, y es destacable que en 116 municipios el porcentaje de viviendas principales es inferior al 50%; en 36 de ellos el porcentaje no alcanza el 30%, correspondiendo el resto a segunda residencia. Valdemadera con el 8,2%, Villarroya con 12,5% y Zorraquín con el 13,4% presentan los menores porcentajes de vivienda principal.

Según la Dirección General del Catastro del Ministerio de Hacienda y Administraciones Públicas para 2012 los municipios riojanos con mayor superficie urbana son Logroño (1.556,8 Ha), Calahorra (464,4 Ha), Haro (386,9 Ha) y Alfaro (384,2 Ha). Con menos de 10 hectáreas urbanas hay 72 municipios.

De las 8.810,3 Ha de superficie urbana existentes en la región, la superficie construida representa el 54,0% del total. El porcentaje construido supera el 90% del suelo urbano en seis municipios riojanos, si bien alcanza los valores máximos en Robres del Castillo junto con Torremontalbo con un 98,6%, y Cidamón con un 97,4%.

El municipio con mayor valor catastral en su inmobiliario urbano fue Logroño (5.687 millones de euros) seguido a una considerable distancia de Calahorra (1.330 millones de euros). En cuanto al valor catastral del inmobiliario rústico, encabezaron la lista Albelda de Iregua (61 millones de euros), Quel (40 millones de euros) y Alfaro (37 millones de euros).

Por el contrario, los municipios en los que existe mayor porcentaje de superficie urbana sin edificar son Huérfanos (79,2%), Arrubal (79,1%) y Ojacastro (78,5%).

El catastro inmobiliario rústico para La Rioja cuenta en 2012 con 493.658,4 Ha. Entre los municipios con mayor extensión de esta categoría de suelo despuntan Alfaro (18.855,0 Ha), Cervera de río Alhama (15097,4 Ha), Ezcaray (14.158,4 Ha), Lumbreras (13.994,0 Ha) y Mansilla de la Sierra (12.600,8Ha).

Por lo que se refiere a la dotación de vehículos, La Rioja cuenta con 417 turismos por cada 1.000 habitantes, si bien, existen diferencias importantes según municipios. Llama la atención la dotación existente en Cidamón, que alcanza los 1.344 vehículos por cada 1.000 habitantes. Con un vehículo por habitante se encuentran Alesón, Cellorigo y Villalobar. Por el contrario, los ratios más bajos corresponden a Valdemadera, Bezares, Zarzosa, Muro en Cameros y Pinillos.

En 2012 en la región constaban 425 entidades financieras de depósito, 21 menos que en 2011. 14 entidades se han perdido en la capital, 5 en Calahorra, una en Santo Domingo de la Calzada y otra en Alfaro. Aunque casi 4 de cada 10 entidades se ubican en la capital, hay 96 municipios que disponen de este servicio.

En relación con el equipamiento sanitario, La Rioja cuenta con 20 centros de salud, de los que 7 están en Logroño y los otros 13 repartidos estratégicamente por la geografía riojana para proporcionar un máximo de cobertura sanitaria. Como parte importante de este servicios, destacar que hay además 174 consultorios distribuidos en 152 municipios.

Sólo hay por tanto 11 municipios, que por su baja población, no cuentan con consultorio o centro médico.

Además hay 156 farmacias, de ellas 56 en la capital, mientras que las otras 100 se reparten por 74 municipios.

Según los datos proporcionados por la Dirección General de Política Local, en 2012 los municipios riojanos contaron con un presupuesto total próximo a los 344 millones de euros, lo que hace un gasto medio por persona de 1.062,8 euros. Hay importantes diferencias por municipios, destacan por su alto presupuesto Hornillos en Cameros (32.345,4 €) y Villarroya (23.193.1 €). Por encima de 10.000 € encontramos a Torre en Cameros, Zarzosa, Bezares, Jalón de Cameros, Torremontalbo y Valdemadera. Estas cifras tan abultadas se explican por las inversiones realizadas en municipios que poseen muy poca población.

En el lado opuesto, con presupuestos inferiores a 1.000 € por persona se sitúan 31 municipios, siendo Cordovín (621,7 €), San Millán de la Cogolla (653,3 €) y Murillo de río Leza (691,2 €) los que disponen de menos presupuesto por persona.

Toda la información recogida en esta publicación se completa con las Fichas Municipales y la Base de Datos Municipal, que se encuentran asimismo accesibles a través de www.larioja.org/estadistica. De esta manera se pone a disposición del ciudadano una amplia información estadística desagregada a nivel municipal, útil para la planificación y la gestión estratégica en materias como sanidad, educación, servicios sociales, infraestructuras, etc.

La Consejería de Administración Pública y Hacienda espera que todo el trabajo desarrollado sirva para colmar la demanda de información de quienes lo consulten y sobre todo de aquellos que tienen entre sus cometidos la toma de decisiones a nivel municipal.



María Concepción Arruga Segura
Consejera de Administración Pública y Hacienda

Fuentes de información

Población

- Padrón Municipal de Habitantes. INE

El Padrón municipal es el registro administrativo donde constan los vecinos del municipio. Toda persona que viva en España está obligada a inscribirse en el Padrón del municipio en que resida habitualmente. Quien viva en varios municipios deberá inscribirse únicamente en el que habite durante más tiempo al año. Su formación, mantenimiento, revisión y custodia corresponden a los respectivos ayuntamientos y de su actualización se obtiene la Revisión del Padrón municipal con referencia al 1 de enero de cada año, que es aprobada por el Gobierno a propuesta del INE, tras el informe favorable del Consejo de Empadronamiento.

La explotación estadística del Padrón a la misma fecha, 1 de enero, se realiza a partir del fichero derivado de la base padronal del INE del que se obtiene la propuesta de las cifras oficiales, depurándose las variables básicas que contiene el Padrón susceptibles de explotación estadística. Los datos de población se presentan de acuerdo con las distintas variables incluidas en el Padrón que tienen aprovechamiento estadístico. Son éstas: Sexo, Nacionalidad, Lugar de nacimiento, Fecha de nacimiento, Lugar de residencia, Edad, y Relación entre lugar de residencia y el lugar de nacimiento.

- Movimiento Natural de la Población. INE

Las estadísticas del Movimiento Natural de la Población tienen como principal objetivo conocer el número de nacimientos, matrimonios y defunciones que tienen lugar en el territorio español, así como las principales características relativas a estos fenómenos demográficos

La fuente administrativa de los datos de la Estadística del Movimiento Natural de la Población es el Registro Civil. Las unidades de observación son los nacimientos, matrimonios y defunciones que se inscriben en los libros del Registro Civil.

Los datos se recogen en los correspondientes boletines estadísticos de parto, matrimonio y defunción, que para tal efecto edita el Instituto Nacional de Estadística. Estos boletines son cumplimentados en cada Registro Civil por las personas obligadas por la Ley, posteriormente son enviados a la Delegación del INE en su provincia, quien se encarga de su revisión.

- Nomenclátor. INE

Su objetivo es proporcionar la relación detallada de las entidades y núcleos de población existentes a 1 de enero de cada municipio, incluyendo sus códigos y sus poblaciones referidas a esa fecha.

Se obtiene de la actualización de los núcleos y entidades de población que los Ayuntamientos realizan en sus municipios y que, en cumplimiento de la legislación vigente, comunican al INE al menos una vez al año.

Las poblaciones han sido calculadas a partir de las cifras de población provenientes de las Revisiones anuales de los Padrones municipales, que son declaradas oficiales por el Gobierno a propuesta del INE, con el informe favorable del Consejo de Empadronamiento, mediante Real Decreto.

Mercado Laboral

- Paro registrado

Presenta la evolución del paro registrado en los distintos municipios de la Comunidad Autónoma de La Rioja. Los datos son procesados por la Dirección General de Formación y Empleo de la Consejería de Industria, Innovación y Empleo y en esta publicación mostramos los datos referentes a 31 de marzo de cada año.

- Afiliados a la Seguridad Social

Aporta información por sector y sexo sobre los afiliados de alta laboral en la Seguridad Social a fecha 31 de marzo, teniendo como fuente el Ministerio de Empleo y Seguridad Social

Educación

- Consejería de Educación, Cultura y Turismo

Proporciona información sobre el número de alumnos matriculados en cada una de las enseñanzas oficiales que se imparten en los distintos municipios de La Rioja, así como el número de centros existentes y las unidades escolares según titularidad del centro. Los alumnos matriculados que aparecen en cada municipio son los que estudian en el mismo, pero no tienen por qué residir en el mismo.

Deporte

- **Consejería de Presidencia y Justicia**

La Dirección General del Deporte y del Instituto Riojano de la Juventud aportan información relativa al número y clase de las instalaciones deportivas existentes en cada municipio.

Agricultura y Ganadería

- **Consejería de Agricultura, Ganadería y Medio Ambiente**

Proporciona información sobre distintos aspectos de la agricultura y la ganadería en cada uno de los municipios de la Comunidad Autónoma de La Rioja, de ahí que dispongamos de información regional más reciente que la nacional.

Turismo

- **Consejería de Educación, Cultura y Turismo**

Proporciona información sobre el número de los distintos alojamientos turísticos registrados en cada municipio riojano según tipo, así como del número de plazas que tienen y el número de habitaciones de las que dispone. También proporciona información sobre el número de agencias de viaje y restaurantes.

Vivienda

- **Censo de Población y Viviendas, 2011. INE**

Los datos recogidos provienen del Censo de Edificios, que forma parte del conjunto de operaciones que constituyen los Censos de Población y Viviendas 2011. La información se limita a los edificios que contienen alguna vivienda, no obteniendo información del resto de edificios. Las cifras se refieren exclusivamente a la clasificación de las viviendas según el uso y a las características de los edificios.

- **D.G. del Catastro. Ministerio de Hacienda y Administraciones Públicas**

Proporciona información sobre el catastro inmobiliario urbano, identificando el tipo de uso de los bienes inmuebles de cada municipio, así como el número de parcelas edificadas y no edificadas, la superficie de las edificaciones y el valor catastral de cada parcela. Esta misma fuente aporta información procedente del catastro rústico, y se refiere al número de titulares, las parcelas, subparcelas, superficie y valor catastral.

Equipamiento municipal

- Dirección General de Tráfico del Ministerio del Interior

Proporciona información sobre el número de vehículos registrados en cada municipio riojano clasificado por tipo.

- Banco de España

Aporta información sobre el número de entidades financieras registradas en cada municipio riojano clasificadas por tipo.

- Consejería de Salud y Servicios Sociales

Facilita información sobre el número de centros de salud y consultorios, así como el número de farmacias y botiquines de farmacia registrados en cada municipio riojano.

- Consejería de Obras Públicas, Política Local y Territorial

Proporciona información sobre la fecha de ejecución del presupuesto definitivo, así como del ejercicio al que corresponde, el gasto por capítulos, el porcentaje de gasto en cada capítulo, el gasto condicionado, el ingreso por capítulos, el porcentaje de ingreso en cada capítulo, el ingreso condicionado, las subvenciones recibidas, la inversión realizada, el esfuerzo fiscal y el ahorro neto.

- Encuesta de Infraestructura y Equipamiento Local (EIEL)

Esta encuesta proporciona información sobre las infraestructuras y equipamientos de competencia municipal, formando un inventario de ámbito nacional, de carácter censal, con información precisa y sistematizada de los municipios con población inferior a 50.000 habitantes.

La información es de carácter tanto cuantitativo como cualitativo, por lo que además de número o longitud de instalaciones, se recoge información sobre su estado o capacidad.

La unidad territorial de la encuesta es el municipio, con información a nivel de núcleo de población.

Descripción de las variables

NOMENCLÁTOR

Entidad singular de población: Se entiende por entidad singular de población cualquier área habitable del término municipal, habitada o excepcionalmente deshabitada, claramente diferenciada dentro del mismo, y que es conocida por una denominación específica que la identifica sin posibilidad de confusión.

Un área se considera habitable cuando existen en la misma viviendas habitadas o en condiciones de serlo.

Un área se considera claramente diferenciada cuando las edificaciones y viviendas pertenecientes a la misma pueden ser perfectamente identificadas sobre el terreno y el conjunto de las mismas es conocido por una denominación.

Por consiguiente, las urbanizaciones y zonas residenciales de temporada pueden tener carácter de entidades singulares de población aun cuando sólo estén habitadas en ciertos períodos del año.

Ninguna vivienda puede pertenecer simultáneamente a dos o más entidades singulares. Un municipio puede constar de una o varias entidades singulares de población.

Si en un municipio no existen áreas habitables claramente diferenciadas, el municipio será considerado de entidad única.

Como unidad intermedia entre la entidad singular de población y el municipio existen, en algunas regiones, agrupaciones de entidades singulares, (parroquias, hermandades, concejos, diputaciones, y otras), que conforman una entidad colectiva de población con personalidad propia y un origen marcadamente histórico.

Los conceptos de entidad singular y colectiva de población no deben ser confundidos con el de Entidad local de ámbito territorial inferior al municipio (entidades locales menores), definido por la Ley 7/1985, de 2 de abril, Reguladora de las Bases del Régimen Local como unidad para la gestión, administración descentralizada y representación política dentro del municipio.

Núcleo de población y diseminado: Se considera núcleo de población a un conjunto de al menos diez edificaciones, que están formando calles, plazas y otras vías urbanas. Por excepción, el número de edificaciones podrá ser inferior a 10, siempre que la población que habita las mismas supere los 50 habitantes.

Se incluyen en el núcleo aquellas edificaciones que, estando aisladas, distan menos de 200 metros de los límites exteriores del mencionado conjunto, si bien en la determinación de dicha distancia han de excluirse los terrenos ocupados por instalaciones industriales o comerciales, parques, jardines, zonas deportivas, cementerios, aparcamientos y otros, así como los canales o ríos que puedan ser cruzados por puentes.

Las edificaciones o viviendas de una entidad singular de población que no pueden ser incluidas en el concepto de núcleo se consideran en diseminado.

Una entidad singular de población puede tener uno o varios núcleos, o incluso ninguno, si toda ella se encuentra en diseminado.

Ninguna vivienda puede pertenecer simultáneamente a dos o más núcleos, o a un núcleo y un diseminado.

POBLACIÓN

La población utilizada para hallar los indicadores ha sido la de referencia a 1 de enero de 2011 y, en su caso, la población de referencia a 1 de enero de los años 2010, 2009, 2008 y 2007.

Altitud: Distancia vertical de un objeto respecto de un punto origen dado, considerado como nivel cero, para el que se suele tomar el nivel absoluto del mar. En España, se toma normalmente como referencia el nivel medio del mar en la ciudad de Alicante.

Crecimiento interanual de la población: Variación relativa de la población de un año (t) a otro anterior (t-1). Se obtiene: $((\text{Población (t)} / \text{Población (t-1)}) - 1) * 100$.

Crecimiento vegetativo: Número de nacimientos menos número de defunciones en el territorio.

Densidad de población: Cociente entre el número de habitantes de un territorio en un momento dado y la superficie del mismo.

Distancia a la capital: Distancia en kilómetros que hay desde los municipios a Logroño.

Fallecimiento: Muerte de una persona nacida viva.

Índice de infancia: Porcentaje de la población comprendida entre 0 y 14 años sobre la población total.

Índice de juventud: Porcentaje de la población comprendida entre 15 y 29 años sobre la población total.

Índice de vejez: Porcentaje de la población con 65 y más años sobre la población total.

Matrimonio: Unión de dos personas concertada mediante ritos o formalidades legales.

Municipio: Denominación de cada uno de los territorios de La Rioja sometido a la autoridad de un ayuntamiento.

Nacimiento: Desde 1975 se considera así a los nacidos con vida, incluyendo los fallecidos antes de 24 horas.

Población de derecho: Personas residentes en el municipio (presentes o ausentes) a fecha 1 de enero del año correspondiente.

Tasa bruta de natalidad: Nacidos por cada 1.000 habitantes.

Tasa de dependencia: Porcentaje de la población menor de 15 años más la población mayor de 64 años, sobre la población de 15 a 64 años.

Tasa de feminidad: Resultado de dividir la población femenina entre la población masculina.

Tasa de mortalidad: Defunciones por cada 1.000 habitantes.

Tasa de nupcialidad: Matrimonios por cada 1.000 habitantes.

MERCADO DE TRABAJO

Evolución del porcentaje de paro registrado: Variación del porcentaje de paro registrado de un año (t) a otro anterior (t-1). Se obtiene:

$$((\text{Paro registrado (t)}/\text{Población (t)}) - (\text{Paro registrado (t-1)} / \text{Población (t-1)})) * 100.$$

Paro registrado: Personas con demandas de empleo pendientes el último día del mes exceptuando los trabajadores ocupados, los trabajadores sin disponibilidad inmediata o en situación incompatible, trabajadores que demandan exclusivamente

algunos empleos y trabajadores eventuales agrarios perceptores del subsidio especial de desempleo.

Porcentaje de Paro femenino sobre total de parados: Resultado de dividir el número de mujeres paradas sobre el total de parados.

Porcentaje de Paro registrado por 1.000 habitantes: Parados registrados en las oficinas del Servicio Público de Empleo, a 31 de marzo, por cada 1.000 habitantes.

EDUCACIÓN Y DEPORTE

Alumnos en Educación Infantil: Número de personas del municipio que cursan educación infantil.

Alumnos en Educación Secundaria Obligatoria y Bachillerato LOGSE: Número de personas del municipio que cursan estudios en ESO y Bachillerato LOGSE.

Alumnos no universitarios entre población de 0 a 19 años: Cociente entre total de alumnos no universitarios que estudian en el municipio y la población de 0 a 19 años, multiplicado por 100.

Alumnos por unidades escolares: Cociente entre el total de alumnos no universitarios y las unidades escolares.

Unidad escolar: Colectivo formado por alumnos del mismo o diferente grado y nivel que reciben enseñanza conjuntamente a lo largo del año académico.

AGRICULTURA Y GANADERÍA

Barbecho: Tierra que no se siembra durante uno o varios ciclos vegetativos, con el propósito de recuperar y almacenar materia orgánica y humedad. También se refiere simplemente a la tierra que se deja descansar por uno o varios años.

Cultivos Herbáceos: Son cultivos temporales (las que dan dos cosechas se toman en cuenta una sola vez), las praderas temporales para siega o pastoreo, y las tierras dedicadas a huertas (incluidos los cultivos de invernadero).

Cultivos Leñosos: Son cultivos que ocupan el terreno durante largos periodos y no necesitan ser replantados después de cada cosecha. Incluye tierras ocupadas por árboles frutales, nogales y árboles de fruto seco, olivos, vides, etc., pero excluye la tierra dedicada a árboles para la producción de leña o madera.

Pastizal: Cualquier área que produce forraje, ya sea éste en forma de gramíneas, arbustos ramoneables, herbáceas o mezcla de éstas.

Prado: Tierra muy húmeda o de regadío, en la cual se deja crecer o se siembra la hierba para pasto de los ganados.

Monte maderable: Todo terreno con una cubierta forestal, es decir, con árboles cuyas copas cubren más del 20 por 100 de la superficie del suelo.

Monte abierto: Se incluye el terreno con arbolado adulto cuyas copas cubren del 5 al 20 por 100 de la superficie, y que se utiliza principalmente para el pastoreo.

Monte leñoso: Se considera aquel terreno con árboles de porte achaparrado procedentes de brote de cepa o raíz, o con matorral o maleza formado por especies inferiores que cubren más del 20 por 100 de la superficie y cuyo aprovechamiento es para leña o para pastoreo.

Erial a pastos: Son aquellas tierras agrícolas con Orientación Técnico Económica (OTE) ganadera.

Terreno improductivo: Corresponde a terrenos agrícolas más o menos desertizados y desnudos de toda vegetación.

Superficie no agrícola: Son las tierras ocupadas por núcleos urbanos, infraestructura viaria, etc.

TURISMO

Agencias de viaje: Número de agencias de viaje por municipio.

Alojamientos turísticos: Número de apartamentos turísticos, campings, casas rurales, hostales, hoteles, y pensiones de cada municipio.

Plazas en alojamientos turísticos por habitante: Número de plazas en los hoteles, hostales, campings, casas rurales y apartamentos por habitante.

Plazas en restauración por habitante: Número de plazas en los restaurantes por habitante.

VIVIENDA

Vivienda: Recinto estructuralmente separado e independiente que, por la forma en que fue construido, reconstruido, transformado o adaptado, está concebido para ser habitado por personas o, aunque no fuese así, constituye la residencia habitual de alguien en el momento censal. Como excepción, no se consideran viviendas los recintos que, a pesar de estar concebidos inicialmente para habitación humana, en el momento censal están dedicados totalmente a otros fines (por ejemplo, los que estén siendo usados exclusivamente como locales).

Vivienda familiar: Vivienda destinada a ser habitada por una o varias personas no necesariamente unidades por parentesco, y que no constituyen un colectivo.

Vivienda principal: Una vivienda familiar se considera principal cuando es utilizada toda o la mayor parte del año como residencia habitual de una o más personas.

A efectos del censo los términos “número de viviendas principales” y “número de hogares” son sinónimos, dado que se denomina hogar al conjunto de individuos que ocupan habitualmente una misma vivienda

Inmueble: Unidad operativa que corresponde, según su uso, a una vivienda o un local. Cada inmueble se corresponde con una combinación diferente de los valores de planta y puerta.

Edificio: Construcción permanente, separada e independiente, concebida para ser utilizada como vivienda o para servir a fines agrarios, industriales, para la prestación de servicios o, en general, para desarrollar cualquier actividad (administrativa, comercial, industrial, cultural...).

Superficie catastrada: Superficie rústica de cada término municipal que figura en el Catastro Inmobiliario Rústico, tanto la que es objeto de tributación como la que disfruta de algún tipo de exención.

Valor catastral: Valor de las unidades urbanas a efectos tributarios.

EQUIPAMIENTO MUNICIPAL

Centros de salud y consultorios por 10.000 habitantes: Número de centros de salud (centros de salud y consultorios locales) por cada 10.000 habitantes.

Entidad financiera: Oficinas y sucursales de bancos, cajas de ahorro y cooperativas de crédito.

Farmacias y botiquines de farmacia por 10.000 habitantes: Número de farmacias (farmacias y botiquines de farmacia) por cada 10.000 habitantes.

Parque de vehículos: Número de turismos, camiones y furgonetas, motocicletas, autobuses, tractores industriales y otros vehículos de cada ayuntamiento.

Plantas potabilizadoras de calificación buena: estado del equipamiento que no sufre averías o no necesita reparaciones frecuentes, según define el Manual de instrucciones de la Encuesta de Infraestructuras y Equipamientos Locales para estado equipamientos de potabilización.

Presupuesto municipal por habitante: Presupuesto anual que recibe cada Ayuntamiento por habitante.

Red de distribución de agua de calificación buena: es la red que no necesita reparaciones, según define el Manual de instrucciones de la Encuesta de Infraestructuras y Equipamientos Locales para estado de la captación.

Turismos por cada 1000 habitantes: Total de automóviles o turismos por cada 1000 habitantes.

Índice

Presentación.....	7
Fuentes de información	13
Descripción de variables.....	17
Índice	25
Nomenclátor.....	29

Capítulo 1. Población

Evolución de la población y población de derecho. Años 2007-2012	55
Datos territoriales. Años 2011-2012.....	59
Población según grupos quinquenales de edad. Año 2012.....	64
Población extranjera. Años 2011-2012	72
Población extranjera por nacionalidad. Año 2012.....	77
Indicadores demográficos. Año 2012	81
Movimiento Natural de la Población. Años 2009-2011	85
Indicadores sobre el Movimiento Natural de la Población. Años 2010-2011....	89

Capítulo 2. Mercado Laboral

Paro registrado. Años 2012-2013 Datos a 31 de marzo	95
Afiliados de alta laboral en la Seguridad Social. 2013.Datos a 31 de marzo ..	100

Capítulo 3. Educación y deporte

Alumnos matriculados. Curso 2012-2013.....	107
Unidades escolares E. infantil y primaria. Curso 2012-2013.....	112
Espacios deportivos por tipos. Año 2012	116

Capítulo 4. Agricultura y Ganadería

Distribución general de la tierra. Tierras de cultivo. Año 2012	127
Distribución general de la tierra. Prados y pastizales. Año 2012	131
Distribución general de la tierra. Terreno forestal. Año 2012	135

Distribución general de la tierra. Otras superficies. Año 2012	139
Distribución de los principales cultivos herbáceos. Año 2012	144
Distribución de los principales cultivos leñosos. Año 2012	149
Censo Ganadero. Año 2012	155

Capítulo 5. Turismo

Establecimientos turísticos en La Rioja. Año 2013	169
Número de plazas en alojamientos turísticos. Año 2013	137
Restaurantes de La Rioja. Año 2013	178

Capítulo 6. Vivienda

Edificios, inmuebles y viviendas según tipo. Año 2011	185
Catastro Inmobiliario Urbano. Año 2012	190
Catastro Inmobiliario Rústico. Año 2012	198

Capítulo 7. Equipamiento municipal

Parque de vehículos. Año 2012	205
Entidades financieras. Año 2012	209
Sanidad. Año 2012	214
Presupuesto de Gastos de La Rioja. Año 2008-2012	220
Presupuesto de Ingresos de La Rioja. Año 2008-2012	224
Red de distribución del agua. Año 2012	228
Recogida y tratamiento de residuos. Año 2012	236
Almacenamiento y depuración. Año 2012	240
Centro asistenciales. Año 2012	246
Viviendas según servicios. Año 2012	250

Anexo

Pirámides de población 2012	255
-----------------------------------	-----

Mapas municipales

POBLACIÓN

Población de los municipios de La Rioja. Año 2012	63
Densidad de población de los municipios de La Rioja. Año 2012	63
Población extranjera de los municipios de La Rioja. Año 2012	76
Población extranjera de los municipios de La Rioja. Año 2012. Mujeres	76

MERCADO LABORAL

Paro registrado total (31 marzo 2013).....	99
Paro registrado. Mujeres (31 marzo 2013)	99

EDUCACIÓN Y DEPORTE

Alumnos matriculados en Educación Infantil y Primaria. Curso 2012/2013....	111
Alumnos matriculados en Educación Secundaria. Curso 2012/2013	111
Número de instalaciones deportivas. Año 2012.....	124

AGRICULTURA Y GANADERÍA

Monte maderable. Año 2012 (Hectáreas).....	143
Ríos y lagos. Año 2012 (Hectáreas)	143
Trigo. Año 2012 (Hectáreas).....	148
Cebada. Año 2012 (Hectáreas)	148
Olivar. Año 2012 (Hectáreas).....	153
Almendros. Año 2012 (Hectáreas).....	153
Viñedo. Año 2012 (Hectáreas).....	154
Vacas cebo. Año 2012	159
Porcino de cebo. Año 2012.....	159
Cabras. Año 2012	164
Conejas. Año 2012	164
Pollos. Año 2012	165
Gallinas. Año 2012	165

TURISMO

Número de plazas de alojamiento por cada 1.000 habitantes. Año 2012.....	177
Número de plazas en restaurantes por cada 1.000 habitantes. Año 2012	182

VIVIENDA

Porcentaje de viviendas principales. Año 2011.....	189
Porcentaje de viviendas familiares. Año 2011.....	189

EQUIPAMIENTO MUNICIPAL

Parque de vehículos. Año 2012	213
Entidades financieras. Año 2012.....	213
Centros de salud. Año 2012.....	218
Consultorios. Año 2012.....	218
Farmacias. Año 2012	219
Botiquines. Año 2012.....	219
Potabilizadoras. Año 2012	244
Depuradoras. Año 2012	244
Depósitos de agua. Año 2012	245
Capacidad de los depósitos. Año 2012	245

Nomenclátor



NOMENCLÁTOR 2012

Código provincia	Código municipio	Entidad colectiva	Entidad singular	Núcleo de población	Localidad	Población 2012		
						Total	Hombres	Mujeres
26	001	00	00	00	Ábalos	357	229	128
26	001	00	01	00	Ábalos	357	229	128
26	001	00	01	01	Ábalos	357	229	128
26	001	00	01	99	*Diseminado*	0	0	0
26	002	00	00	00	Agoncillo	1.164	657	507
26	002	00	01	00	Agoncillo	1.067	600	467
26	002	00	01	01	Agoncillo	1.061	595	466
26	002	00	01	99	*Diseminado*	6	5	1
26	002	00	02	00	Recajo	97	57	40
26	002	00	02	01	Recajo	97	57	40
26	003	00	00	00	Aguilar del Río Alhama	546	262	284
26	003	00	01	00	Aguilar del Río Alhama	484	238	246
26	003	00	01	01	Aguilar del Río Alhama	484	238	246
26	003	00	01	99	*Diseminado*	0	0	0
26	003	00	02	00	Inestrillas	62	24	38
26	003	00	02	01	Inestrillas	62	24	38
26	004	00	00	00	Ajamil de Cameros	79	52	27
26	004	00	01	00	Ajamil	58	37	21
26	004	00	01	01	Ajamil	58	37	21
26	004	00	01	99	*Diseminado*	0	0	0
26	004	00	02	00	Larriba	8	5	3
26	004	00	02	01	Larriba	8	5	3
26	004	00	03	00	Torremuña	13	10	3
26	004	00	03	01	Torremuña	13	10	3
26	005	00	00	00	Albelda de Iregua	3.394	1.770	1.624
26	005	00	01	00	Albelda de Iregua	3.394	1.770	1.624
26	005	00	01	01	Albelda de Iregua	2.993	1.554	1.439
26	005	00	01	99	*Diseminado*	401	216	185
26	006	00	00	00	Alberite	2.690	1.349	1.341
26	006	00	01	00	Alberite	2.690	1.349	1.341
26	006	00	01	01	Alberite	2.581	1.287	1.294
26	006	00	01	99	*Diseminado*	109	62	47
26	007	00	00	00	Alcanadre	748	396	352
26	007	00	01	00	Alcanadre	748	396	352
26	007	00	01	01	Alcanadre	748	396	352
26	008	00	00	00	Aldeanueva de Ebro	2.815	1.469	1.346
26	008	00	01	00	Aldeanueva de Ebro	2.815	1.469	1.346
26	008	00	01	01	Aldeanueva de Ebro	2.815	1.469	1.346
26	009	00	00	00	Alesanco	541	289	252
26	009	00	01	00	Alesanco	541	289	252
26	009	00	01	01	Alesanco	541	289	252
26	009	00	01	99	*Diseminado*	0	0	0
26	010	00	00	00	Alesón	109	64	45

../..

NOMENCLÁTOR 2012

Código provincia	Código municipio	Entidad colectiva	Entidad singular	Núcleo de población	Localidad	Población 2012		
						Total	Hombres	Mujeres
26	010	00	01	00	Alesón	109	64	45
26	010	00	01	01	Alesón	109	64	45
26	011	00	00	00	Alfaro	9.851	4.991	4.860
26	011	00	01	00	Alfaro	9.851	4.991	4.860
26	011	00	01	01	Alfaro	9.846	4.987	4.859
26	011	00	01	99	*Diseminado*	5	4	1
26	012	00	00	00	Almarza De Cameros	17	11	6
26	012	00	01	00	Almarza De Cameros	17	11	6
26	012	00	01	01	Almarza De Cameros	16	10	6
26	012	00	01	99	*Diseminado*	1	1	0
26	012	00	02	00	Ribabellosa	0	0	0
26	012	00	02	99	*Diseminado*	0	0	0
26	013	00	00	00	Anguciana	471	258	213
26	013	00	01	00	Anguciana	471	258	213
26	013	00	01	01	Anguciana	471	258	213
26	014	00	00	00	Anguiano	546	309	237
26	014	00	01	00	Anguiano	546	309	237
26	014	00	01	01	Anguiano	523	292	231
26	014	00	01	99	*Diseminado*	23	17	6
26	015	00	00	00	Arenzana de Abajo	264	138	126
26	015	00	01	00	Arenzana de Abajo	264	138	126
26	015	00	01	01	Arenzana de Abajo	263	137	126
26	015	00	01	99	*Diseminado*	1	1	0
26	016	00	00	00	Arenzana de Arriba	34	21	13
26	016	00	01	00	Arenzana de Arriba	34	21	13
26	016	00	01	01	Arenzana de Arriba	34	21	13
26	016	00	01	99	*Diseminado*	0	0	0
26	017	00	00	00	Arnedillo	484	239	245
26	017	00	01	00	Arnedillo	421	208	213
26	017	00	01	01	Arnedillo	421	208	213
26	017	00	01	99	*Diseminado*	0	0	0
26	017	00	02	00	Santa Eulalia Somera	63	31	32
26	017	00	02	01	Santa Eulalia Somera	63	31	32
26	018	00	00	00	Arnedo	14.548	7.242	7.306
26	018	00	01	00	Arnedo	14.548	7.242	7.306
26	018	00	01	01	Arnedo	14.548	7.242	7.306
26	018	00	01	99	*Diseminado*	0	0	0
26	019	00	00	00	Arrubal	498	259	239
26	019	00	01	00	Arrubal	498	259	239
26	019	00	01	01	Arrubal	496	257	239
26	019	00	01	99	*Diseminado*	2	2	0
26	020	00	00	00	Ausejo	1.106	660	446
26	020	00	01	00	Ausejo	1.106	660	446

.../..

NOMENCLÁTOR 2012

Código provincia	Código municipio	Entidad colectiva	Entidad singular	Núcleo de población	Localidad	Población 2012		
						Total	Hombres	Mujeres
26	020	00	01	01	Ausejo	1.106	660	446
26	020	00	01	99	*Diseminado*	0	0	0
26	021	00	00	00	Autol	4.442	2.294	2.148
26	021	00	01	00	Autol	4.442	2.294	2.148
26	021	00	01	01	Autol	4.441	2.293	2.148
26	021	00	01	99	*Diseminado*	1	1	0
26	022	00	00	00	Azofra	248	135	113
26	022	00	01	00	Azofra	248	135	113
26	022	00	01	01	Azofra	248	135	113
26	022	00	01	99	*Diseminado*	0	0	0
26	023	00	00	00	Badarán	583	302	281
26	023	00	01	00	Badarán	583	302	281
26	023	00	01	01	Badarán	583	302	281
26	023	00	01	99	*Diseminado*	0	0	0
26	024	00	00	00	Bañares	303	152	151
26	024	00	01	00	Bañares	303	152	151
26	024	00	01	01	Bañares	301	151	150
26	024	00	01	99	*Diseminado*	2	1	1
26	025	00	00	00	Baños de Rioja	96	55	41
26	025	00	01	00	Baños de Rioja	96	55	41
26	025	00	01	01	Baños de Rioja	96	55	41
26	025	00	01	99	*Diseminado*	0	0	0
26	026	00	00	00	Baños de Río Tobía	1.662	831	831
26	026	00	01	00	Baños de Río Tobía	1.662	831	831
26	026	00	01	01	Baños de Río Tobía	1.660	830	830
26	026	00	01	99	*Diseminado*	2	1	1
26	027	00	00	00	Berceo	174	109	65
26	027	00	01	00	Berceo	174	109	65
26	027	00	01	01	Berceo	167	104	63
26	027	00	01	99	*Diseminado*	7	5	2
26	028	00	00	00	Bergasa	150	84	66
26	028	00	01	00	Bergasa	144	80	64
26	028	00	01	01	Bergasa	140	78	62
26	028	00	01	99	*Diseminado*	4	2	2
26	028	00	02	00	Carbonera	6	4	2
26	028	00	02	01	Carbonera	6	4	2
26	029	00	00	00	Bergasillas Bajera	35	18	17
26	029	00	01	00	Bergasillas Bajera	26	13	13
26	029	00	01	01	Bergasillas Bajera	26	13	13
26	029	00	02	00	Bergasillas Somera	9	5	4
26	029	00	02	01	Bergasillas Somera	9	5	4
26	030	00	00	00	Bezares	20	10	10
26	030	00	01	00	Bezares	20	10	10

..../

NOMENCLÁTOR 2012

Código provincia	Código municipio	Entidad colectiva	Entidad singular	Núcleo de población	Localidad	Población 2012		
						Total	Hombres	Mujeres
26	030	00	01	01	Bezares	20	10	10
26	031	00	00	00	Bobadilla	140	75	65
26	031	00	01	00	Bobadilla	140	75	65
26	031	00	01	01	Bobadilla	135	71	64
26	031	00	01	99	*Diseminado*	5	4	1
26	032	00	00	00	Brieva de Cameros	58	37	21
26	032	00	01	00	Brieva de Cameros	58	37	21
26	032	00	01	01	Brieva de Cameros	58	37	21
26	032	00	01	99	*Diseminado*	0	0	0
26	033	00	00	00	Briñas	242	117	125
26	033	00	01	00	Briñas	242	117	125
26	033	00	01	01	Briñas	242	117	125
26	033	00	01	99	*Diseminado*	0	0	0
26	034	00	00	00	Briones	856	455	401
26	034	00	01	00	Briones	856	455	401
26	034	00	01	01	Briones	853	453	400
26	034	00	01	99	*Diseminado*	3	2	1
26	035	00	00	00	Cabezón de Cameros	20	16	4
26	035	00	01	00	Cabezón de Cameros	20	16	4
26	035	00	01	01	Cabezón de Cameros	20	16	4
26	036	00	00	00	Calahorra	24.897	12.340	12.557
26	036	00	01	00	Calahorra	24.896	12.339	12.557
26	036	00	01	01	Calahorra	24.885	12.333	12.552
26	036	00	01	99	*Diseminado*	11	6	5
26	036	00	02	00	Murillo de Calahorra	1	1	0
26	036	00	02	01	Murillo de Calahorra	1	1	0
26	037	00	00	00	Camprovín	179	99	80
26	037	00	01	00	Camprovín	179	99	80
26	037	00	01	01	Camprovín	179	99	80
26	037	00	01	99	*Diseminado*	0	0	0
26	037	00	02	00	Mahave	0	0	0
26	037	00	02	01	Mahave	0	0	0
26	038	00	00	00	Canales de la Sierra	88	51	37
26	038	00	01	00	Canales de la Sierra	88	51	37
26	038	00	01	01	Canales de la Sierra	88	51	37
26	039	00	00	00	Canillas de Río Tuerto	42	20	22
26	039	00	01	00	Canillas de Río Tuerto	42	20	22
26	039	00	01	01	Canillas de Río Tuerto	42	20	22
26	039	00	01	99	*Diseminado*	0	0	0
26	040	00	00	00	Cañas	93	44	49
26	040	00	01	00	Cañas	93	44	49
26	040	00	01	01	Cañas	93	44	49
26	041	00	00	00	Cárdenas	178	91	87

..../

NOMENCLÁTOR 2012

Código provincia	Código municipio	Entidad colectiva	Entidad singular	Núcleo de población	Localidad	Población 2012		
						Total	Hombres	Mujeres
26	041	00	01	00	Cárdenas	178	91	87
26	041	00	01	01	Cárdenas	178	91	87
26	041	00	01	99	*Diseminado*	0	0	0
26	042	00	00	00	Casalarreina	1.355	726	629
26	042	00	01	00	Casalarreina	1.355	726	629
26	042	00	01	01	Casalarreina	1.350	722	628
26	042	00	01	99	*Diseminado*	5	4	1
26	043	00	00	00	Castañares de Rioja	474	224	250
26	043	00	01	00	Castañares de Rioja	474	224	250
26	043	00	01	01	Castañares de Rioja	474	224	250
26	043	00	01	99	*Diseminado*	0	0	0
26	044	00	00	00	Castroviejo	60	34	26
26	044	00	01	00	Castroviejo	60	34	26
26	044	00	01	01	Castroviejo	60	34	26
26	044	00	01	99	*Diseminado*	0	0	0
26	045	00	00	00	Cellorigo	13	6	7
26	045	00	01	00	Cellorigo	13	6	7
26	045	00	01	01	Cellorigo	13	6	7
26	045	00	01	99	*Diseminado*	0	0	0
26	046	00	00	00	Cenicero	2.092	1.073	1.019
26	046	00	01	00	Cenicero	2.092	1.073	1.019
26	046	00	01	01	Cenicero	2.085	1.069	1.016
26	046	00	01	99	*Diseminado*	7	4	3
26	047	00	00	00	Cervera del Río Alhama	2.636	1.350	1.286
26	047	00	01	00	Cabreton	217	113	104
26	047	00	01	01	Cabreton	216	112	104
26	047	00	01	99	*Diseminado*	1	1	0
26	047	00	02	00	Cervera del Río Alhama	1.523	769	754
26	047	00	02	01	Cervera del Río Alhama	1.522	769	753
26	047	00	02	99	*Diseminado*	1	0	1
26	047	00	03	00	Rincon de Olivedo o Las Casas	592	307	285
26	047	00	03	01	Rincon de Olivedo o Las Casas	592	307	285
26	047	00	04	00	Valdegutur	15	8	7
26	047	00	04	01	Valdegutur	15	8	7
26	047	00	05	00	Valverde	254	131	123
26	047	00	05	01	Valverde	254	131	123
26	047	00	05	99	*Diseminado*	0	0	0
26	047	00	06	00	Ventas De Cervera O Ventas Del Baño	35	22	13
26	047	00	06	01	Ventas De Cervera O Ventas Del Baño	35	22	13
26	048	00	00	00	Cidamón	32	18	14
26	048	00	01	00	Casas Blancas	20	13	7
26	048	00	01	01	Casas Blancas	20	13	7

..../

NOMENCLÁTOR 2012

Código provincia	Código municipio	Entidad colectiva	Entidad singular	Núcleo de población	Localidad	Población 2012		
						Total	Hombres	Mujeres
26	048	00	01	99	*Diseminado*	0	0	0
26	048	00	02	00	Cidamón	12	5	7
26	048	00	02	01	Cidamón	8	3	5
26	048	00	02	99	*Diseminado*	4	2	2
26	049	00	00	00	Cihuri	229	116	113
26	049	00	01	00	Cihuri	229	116	113
26	049	00	01	01	Cihuri	229	116	113
26	049	00	01	99	*Diseminado*	0	0	0
26	050	00	00	00	Cirueña	128	74	54
26	050	00	01	00	Ciriñuela	37	20	17
26	050	00	01	01	Ciriñuela	37	20	17
26	050	00	01	99	*Diseminado*	0	0	0
26	050	00	02	00	Cirueña	91	54	37
26	050	00	02	01	Cirueña	89	53	36
26	050	00	02	99	*Diseminado*	2	1	1
26	051	00	00	00	Clavijo	298	170	128
26	051	00	01	00	Clavijo	118	68	50
26	051	00	01	01	Clavijo	118	68	50
26	051	00	01	99	*Diseminado*	0	0	0
26	051	00	02	00	Union de los Tres Ejercitos (La)	180	102	78
26	051	00	02	01	Union de los Tres Ejercitos (La)	106	57	49
26	051	00	02	99	*Diseminado*	74	45	29
26	052	00	00	00	Cordovín	182	94	88
26	052	00	01	00	Cordovín	182	94	88
26	052	00	01	01	Cordovín	182	94	88
26	052	00	01	99	*Diseminado*	0	0	0
26	053	00	00	00	Corera	279	151	128
26	053	00	01	00	Corera	279	151	128
26	053	00	01	01	Corera	266	144	122
26	053	00	01	99	*Diseminado*	13	7	6
26	054	00	00	00	Cornago	405	227	178
26	054	00	01	00	Cornago	381	214	167
26	054	00	01	01	Cornago	379	213	166
26	054	00	01	99	*Diseminado*	2	1	1
26	054	00	02	00	Valdeperillo	24	13	11
26	054	00	02	01	Valdeperillo	24	13	11
26	055	00	00	00	Corporales	41	21	20
26	055	00	01	00	Corporales	19	9	10
26	055	00	01	01	Corporales	19	9	10
26	055	00	02	00	Morales	22	12	10
26	055	00	02	01	Morales	22	12	10
26	056	00	00	00	Cuzcurrita de Río Tiron	510	277	233
26	056	00	01	00	Cuzcurrita-Río Tiron	510	277	233

.../..

NOMENCLÁTOR 2012

Código provincia	Código municipio	Entidad colectiva	Entidad singular	Núcleo de población	Localidad	Población 2012		
						Total	Hombres	Mujeres
26	056	00	01	01	Cuzcurrita-Río Tiron	510	277	233
26	056	00	01	99	*Diseminado*	0	0	0
26	057	00	00	00	Daroca de Rioja	59	37	22
26	057	00	01	00	Daroca de Rioja	59	37	22
26	057	00	01	01	Daroca de Rioja	55	33	22
26	057	00	01	99	*Diseminado*	4	4	0
26	058	00	00	00	Enciso	167	98	69
26	058	00	01	00	Enciso	138	79	59
26	058	00	01	01	Enciso	138	79	59
26	058	00	01	99	*Diseminado*	0	0	0
26	058	00	02	00	Ruedas de Enciso (Las)	7	6	1
26	058	00	02	01	Ruedas de Enciso (Las)	7	6	1
26	058	00	03	00	Villar (El)	5	4	1
26	058	00	03	01	Villar (El)	5	4	1
26	058	00	04	00	Navalsaz	4	3	1
26	058	00	04	01	Navalsaz	4	3	1
26	058	00	05	00	Poyales	13	6	7
26	058	00	05	01	Poyales	13	6	7
26	059	00	00	00	Entrena	1.523	798	725
26	059	00	01	00	Entrena	1.523	798	725
26	059	00	01	01	Entrena	1.510	791	719
26	059	00	01	99	*Diseminado*	13	7	6
26	060	00	00	00	Estollo	98	63	35
26	060	00	01	00	Estollo	98	63	35
26	060	00	01	01	Estollo	98	63	35
26	061	00	00	00	Ezcaray	2.054	1.077	977
26	061	00	01	00	Ayabarrena	8	5	3
26	061	00	01	01	Ayabarrena	8	5	3
26	061	00	02	00	Azarrulla	15	13	2
26	061	00	02	01	Azarrulla	15	13	2
26	061	00	03	00	Ezcaray	1.974	1.022	952
26	061	00	03	01	Ezcaray	1.974	1.022	952
26	061	00	03	99	*Diseminado*	0	0	0
26	061	00	04	00	Posadas	9	5	4
26	061	00	04	01	Posadas	9	5	4
26	061	00	05	00	San Anton	3	3	0
26	061	00	05	01	San Anton	3	3	0
26	061	00	06	00	Urdanta	20	13	7
26	061	00	06	01	Urdanta	20	13	7
26	061	00	07	00	Zaldierna	16	12	4
26	061	00	07	01	Zaldierna	16	12	4
26	061	00	08	00	Turza	9	4	5
26	061	00	08	01	Turza	9	4	5

..../

NOMENCLÁTOR 2012

Código provincia	Código municipio	Entidad colectiva	Entidad singular	Núcleo de población	Localidad	Población 2012		
						Total	Hombres	Mujeres
26	062	00	00	00	Foncea	98	52	46
26	062	00	01	00	Foncea	98	52	46
26	062	00	01	01	Foncea	98	52	46
26	062	00	01	99	*Diseminado*	0	0	0
26	063	00	00	00	Fonzaleche	159	107	52
26	063	00	01	00	Fonzaleche	105	73	32
26	063	00	01	01	Fonzaleche	105	73	32
26	063	00	01	99	*Diseminado*	0	0	0
26	063	00	02	00	Villaseca	54	34	20
26	063	00	02	01	Villaseca	54	34	20
26	063	00	02	99	*Diseminado*	0	0	0
26	064	00	00	00	Fuenmayor	3.195	1.620	1.575
26	064	00	01	00	Estacion (La)	0	0	0
26	064	00	01	01	Estacion (La)	0	0	0
26	064	00	02	00	Fuenmayor	3.195	1.620	1.575
26	064	00	02	01	Fuenmayor	3.195	1.620	1.575
26	064	00	02	99	*Diseminado*	0	0	0
26	065	00	00	00	Galbarruli	62	39	23
26	065	00	01	00	Castilseco	13	7	6
26	065	00	01	01	Castilseco	13	7	6
26	065	00	02	00	Galbárruli	49	32	17
26	065	00	02	01	Galbárruli	49	32	17
26	066	00	00	00	Galilea	381	191	190
26	066	00	01	00	Galilea	381	191	190
26	066	00	01	01	Galilea	381	191	190
26	066	00	01	99	*Diseminado*	0	0	0
26	067	00	00	00	Gallinero de Cameros	25	17	8
26	067	00	01	00	Gallinero de Cameros	25	17	8
26	067	00	01	01	Gallinero de Cameros	25	17	8
26	067	00	01	99	*Diseminado*	0	0	0
26	068	00	00	00	Gimileo	163	103	60
26	068	00	01	00	Gimileo	163	103	60
26	068	00	01	01	Gimileo	163	103	60
26	068	00	01	99	*Diseminado*	0	0	0
26	069	00	00	00	Grañon	293	165	128
26	069	00	01	00	Grañon	293	165	128
26	069	00	01	01	Grañon	293	165	128
26	069	00	01	99	*Diseminado*	0	0	0
26	070	00	00	00	Grávalos	229	120	109
26	070	00	01	00	Grávalos	229	120	109
26	070	00	01	01	Grávalos	229	120	109
26	070	00	01	99	*Diseminado*	0	0	0
26	071	00	00	00	Haro	11.806	5.922	5.884

..../

NOMENCLÁTOR 2012

Código provincia	Código municipio	Entidad colectiva	Entidad singular	Núcleo de población	Localidad	Población 2012		
						Total	Hombres	Mujeres
26	071	00	01	00	Haro	11.805	5.921	5.884
26	071	00	01	01	Haro	11.805	5.921	5.884
26	071	00	01	99	*Diseminado*	0	0	0
26	071	00	02	00	San Felices	1	1	0
26	071	00	02	99	*Diseminado*	1	1	0
26	072	00	00	00	Herce	362	188	174
26	072	00	01	00	Herce	362	188	174
26	072	00	01	01	Herce	362	188	174
26	073	00	00	00	Herramélluri	117	61	56
26	073	00	01	00	Herramélluri	101	52	49
26	073	00	01	01	Herramélluri	101	52	49
26	073	00	01	99	*Diseminado*	0	0	0
26	073	00	02	00	Velasco	16	9	7
26	073	00	02	01	Velasco	16	9	7
26	074	00	00	00	Hervías	142	73	69
26	074	00	01	00	Hervías	142	73	69
26	074	00	01	01	Hervías	142	73	69
26	075	00	00	00	Hormilla	445	241	204
26	075	00	01	00	Hormilla	445	241	204
26	075	00	01	01	Hormilla	445	241	204
26	075	00	01	99	*Diseminado*	0	0	0
26	076	00	00	00	Hormilleja	162	83	79
26	076	00	01	00	Hormilleja	162	83	79
26	076	00	01	01	Hormilleja	162	83	79
26	076	00	01	99	*Diseminado*	0	0	0
26	077	00	00	00	Hornillos de Cameros	14	5	9
26	077	00	01	00	Hornillos de Cameros	14	5	9
26	077	00	01	01	Hornillos de Cameros	14	5	9
26	078	00	00	00	Hornos de Moncalvillo	94	55	39
26	078	00	01	00	Hornos de Moncalvillo	94	55	39
26	078	00	01	01	Hornos de Moncalvillo	94	55	39
26	078	00	01	99	*Diseminado*	0	0	0
26	079	00	00	00	Huercanos	902	475	427
26	079	00	01	00	Huercanos	902	475	427
26	079	00	01	01	Huercanos	902	475	427
26	079	00	01	99	*Diseminado*	0	0	0
26	080	00	00	00	Igea	698	406	292
26	080	00	01	00	Igea	698	406	292
26	080	00	01	01	Igea	698	406	292
26	080	00	01	99	*Diseminado*	0	0	0
26	081	00	00	00	Jalon de Cameros	23	12	11
26	081	00	01	00	Jalon de Cameros	23	12	11
26	081	00	01	01	Jalon de Cameros	23	12	11

..../

NOMENCLÁTOR 2012

Código provincia	Código municipio	Entidad colectiva	Entidad singular	Núcleo de población	Localidad	Población 2012		
						Total	Hombres	Mujeres
26	082	00	00	00	Laguna de Cameros	135	80	55
26	082	00	01	00	Laguna de Cameros	135	80	55
26	082	00	01	01	Laguna de Cameros	135	80	55
26	082	00	01	99	*Diseminado*	0	0	0
26	083	00	00	00	Lagunilla del Jubera	327	184	143
26	083	00	01	00	Lagunilla del Jubera	162	97	65
26	083	00	01	01	Lagunilla del Jubera	136	79	57
26	083	00	01	99	*Diseminado*	26	18	8
26	083	00	02	00	Ventas Blancas	157	82	75
26	083	00	02	01	Ventas Blancas	157	82	75
26	083	00	02	99	*Diseminado*	0	0	0
26	083	00	03	00	Zenzano	8	5	3
26	083	00	03	01	Zenzano	8	5	3
26	084	00	00	00	Lardero	8.750	4.438	4.312
26	084	00	01	00	Lardero	8.750	4.438	4.312
26	084	00	01	01	Lardero	8.323	4.209	4.114
26	084	00	01	99	*Diseminado*	427	229	198
26	086	00	00	00	Ledesma de la Cogolla	19	14	5
26	086	00	01	00	Ledesma de la Cogolla	19	14	5
26	086	00	01	01	Ledesma de la Cogolla	19	14	5
26	087	00	00	00	Leiva	290	150	140
26	087	00	01	00	Leiva	290	150	140
26	087	00	01	01	Leiva	290	150	140
26	087	00	01	99	*Diseminado*	0	0	0
26	088	00	00	00	Leza De Río Leza	50	28	22
26	088	00	01	00	Leza De Río Leza	50	28	22
26	088	00	01	01	Leza De Río Leza	45	24	21
26	088	00	01	99	*Diseminado*	5	4	1
26	089	00	00	00	Logroño	153.402	73.829	79.573
26	089	00	01	00	Cortijo (El)	229	113	116
26	089	00	01	01	Cortijo (El)	226	111	115
26	089	00	01	99	*Diseminado*	3	2	1
26	089	00	02	00	Logroño	151.270	72.729	78.541
26	089	00	02	01	Logroño	150.962	72.555	78.407
26	089	00	02	99	*Diseminado*	308	174	134
26	089	00	03	00	Varea	1.903	987	916
26	089	00	03	01	Varea	1.872	967	905
26	089	00	03	99	*Diseminado*	31	20	11
26	091	00	00	00	Lumbreras	164	106	58
26	091	00	01	00	Horcajo (El)	4	2	2
26	091	00	01	01	Horcajo (El)	4	2	2
26	091	00	02	00	Lumbreras	125	83	42
26	091	00	02	01	Lumbreras	125	83	42

.../..

NOMENCLÁTOR 2012

Código provincia	Código municipio	Entidad colectiva	Entidad singular	Núcleo de población	Localidad	Población 2012		
						Total	Hombres	Mujeres
26	091	00	02	99	*Diseminado*	0	0	0
26	091	00	04	00	San Andres	35	21	14
26	091	00	04	01	San Andres	35	21	14
26	091	00	04	99	*Diseminado*	0	0	0
26	092	00	00	00	Manjarrés	141	79	62
26	092	00	01	00	Manjarrés	141	79	62
26	092	00	01	01	Manjarrés	141	79	62
26	093	00	00	00	Mansilla De La Sierra	63	44	19
26	093	00	01	00	Mansilla	53	38	15
26	093	00	01	01	Mansilla	53	38	15
26	093	00	02	00	Tabladas	10	6	4
26	093	00	02	01	Tabladas	10	6	4
26	094	00	00	00	Manzanares de Rioja	98	57	41
26	094	00	01	00	Gallinero de Rioja	43	25	18
26	094	00	01	01	Gallinero de Rioja	43	25	18
26	094	00	02	00	Manzanares de Rioja	55	32	23
26	094	00	02	01	Manzanares de Rioja	55	32	23
26	095	00	00	00	Matute	131	64	67
26	095	00	01	00	Matute	131	64	67
26	095	00	01	01	Matute	121	59	62
26	095	00	01	99	*Diseminado*	10	5	5
26	096	00	00	00	Medrano	299	158	141
26	096	00	01	00	Medrano	299	158	141
26	096	00	01	01	Medrano	299	158	141
26	098	00	00	00	Munilla	123	60	63
26	098	00	01	00	Munilla	106	52	54
26	098	00	01	01	Munilla	91	42	49
26	098	00	01	99	*Diseminado*	15	10	5
26	098	00	02	00	Peroblasco	17	8	9
26	098	00	02	01	Peroblasco	17	8	9
26	099	00	00	00	Murillo de Río Leza	1.787	948	839
26	099	00	01	00	Murillo de Río Leza	1.787	948	839
26	099	00	01	01	Murillo de Río Leza	1.787	948	839
26	100	00	00	00	Muro De Aguas	65	40	25
26	100	00	01	00	Ambas Aguas o Entrambas Aguas	4	3	1
26	100	00	01	01	Ambas Aguas o Entrambas Aguas	4	3	1
26	100	00	02	00	Muro de Aguas	61	37	24
26	100	00	02	01	Muro de Aguas	61	37	24
26	100	00	02	99	*Diseminado*	0	0	0
26	101	00	00	00	Muro en Cameros	48	30	18
26	101	00	01	00	Muro en Cameros	48	30	18
26	101	00	01	01	Muro en Cameros	48	30	18
26	102	00	00	00	Nájera	8.427	4.196	4.231

..../

NOMENCLÁTOR 2012

Código provincia	Código municipio	Entidad colectiva	Entidad singular	Núcleo de población	Localidad	Población 2012		
						Total	Hombres	Mujeres
26	102	00	01	00	Nájera	8.427	4.196	4.231
26	102	00	01	01	Nájera	8.427	4.196	4.231
26	103	00	00	00	Nalda	1.028	569	459
26	103	00	01	00	Islallana	129	74	55
26	103	00	01	01	Islallana	127	72	55
26	103	00	01	99	*Diseminado*	2	2	0
26	103	00	02	00	Nalda	899	495	404
26	103	00	02	01	Nalda	808	431	377
26	103	00	02	99	*Diseminado*	91	64	27
26	104	00	00	00	Navajún	20	14	6
26	104	00	01	00	Navajún	20	14	6
26	104	00	01	01	Navajún	20	14	6
26	104	00	01	99	*Diseminado*	0	0	0
26	105	00	00	00	Navarrete	2.881	1.474	1.407
26	105	00	01	00	Navarrete	2.881	1.474	1.407
26	105	00	01	01	Navarrete	2.881	1.474	1.407
26	105	00	01	99	*Diseminado*	0	0	0
26	106	00	00	00	Nestares	79	47	32
26	106	00	01	00	Nestares	79	47	32
26	106	00	01	01	Nestares	75	46	29
26	106	00	01	99	*Diseminado*	4	1	3
26	107	00	00	00	Nieva de Cameros	99	62	37
26	107	00	01	00	Montemediano	25	16	9
26	107	00	01	01	Montemediano	25	16	9
26	107	00	01	99	*Diseminado*	0	0	0
26	107	00	02	00	Nieva de Cameros	74	46	28
26	107	00	02	01	Nieva de Cameros	74	46	28
26	107	00	02	99	*Diseminado*	0	0	0
26	108	00	00	00	Ocón	330	202	128
26	108	00	01	00	Aldealobos	35	21	14
26	108	00	01	01	Aldealobos	27	16	11
26	108	00	01	99	*Diseminado*	8	5	3
26	108	00	02	00	Molinos de Ocón (Los)	47	28	19
26	108	00	02	01	Molinos de Ocón (Los)	44	26	18
26	108	00	02	99	*Diseminado*	3	2	1
26	108	00	03	00	Ocón	90	54	36
26	108	00	03	01	Ocón	84	49	35
26	108	00	03	99	*Diseminado*	6	5	1
26	108	00	04	00	Oteruelo	0	0	0
26	108	00	04	01	Oteruelo	0	0	0
26	108	00	05	00	Pipaona	58	32	26
26	108	00	05	01	Pipaona	52	29	23
26	108	00	05	99	*Diseminado*	6	3	3

.../..

NOMENCLÁTOR 2012

Código provincia	Código municipio	Entidad colectiva	Entidad singular	Núcleo de población	Localidad	Población 2012		
						Total	Hombres	Mujeres
26	108	00	06	00	Ruedas de Ocón (Las)	44	29	15
26	108	00	06	01	Ruedas de Ocón (Las)	33	22	11
26	108	00	06	99	*Diseminado*	11	7	4
26	108	00	07	00	Santa Lucia	56	38	18
26	108	00	07	01	Santa Lucia	47	34	13
26	108	00	07	99	*Diseminado*	9	4	5
26	109	00	00	00	Ochánduri	109	63	46
26	109	00	01	00	Ochánduri	109	63	46
26	109	00	01	01	Ochánduri	109	63	46
26	109	00	01	99	*Diseminado*	0	0	0
26	110	00	00	00	Ojacastro	186	110	76
26	110	00	01	00	Amunartia	0	0	0
26	110	00	01	01	Amunartia	0	0	0
26	110	00	02	00	Arviza o Arviza Barrena	3	2	1
26	110	00	02	01	Arviza o Arviza Barrena	3	2	1
26	110	00	03	00	Ojacastro	176	104	72
26	110	00	03	01	Ojacastro	176	104	72
26	110	00	04	00	Santo Asensio de los Cantos	2	1	1
26	110	00	04	01	Santo Asensio de los Cantos	2	1	1
26	110	00	05	00	Tondeluna	3	1	2
26	110	00	05	01	Tondeluna	3	1	2
26	110	00	06	00	Ulizarna	0	0	0
26	110	00	06	01	Ulizarna	0	0	0
26	110	00	07	00	Uyarra	2	2	0
26	110	00	07	01	Uyarra	2	2	0
26	111	00	00	00	Ollauri	314	170	144
26	111	00	01	00	Ollauri	314	170	144
26	111	00	01	01	Ollauri	305	165	140
26	111	00	01	99	*Diseminado*	9	5	4
26	112	00	00	00	Ortigosa de Cameros	280	162	118
26	112	00	01	00	Ortigosa	251	146	105
26	112	00	01	01	Ortigosa	250	145	105
26	112	00	01	99	*Diseminado*	1	1	0
26	112	00	02	00	Peñaloscintos	29	16	13
26	112	00	02	01	Peñaloscintos	28	15	13
26	112	00	02	99	*Diseminado*	1	1	0
26	113	00	00	00	Pazuengos	35	24	11
26	113	00	01	00	Pazuengos	35	24	11
26	113	00	01	01	Pazuengos	35	24	11
26	114	00	00	00	Pedroso	82	52	30
26	114	00	01	00	Pedroso	82	52	30
26	114	00	01	01	Pedroso	82	52	30
26	114	00	01	99	*Diseminado*	0	0	0

..../

NOMENCLÁTOR 2012

Código provincia	Código municipio	Entidad colectiva	Entidad singular	Núcleo de población	Localidad	Población 2012		
						Total	Hombres	Mujeres
26	115	00	00	00	Pinillos	16	9	7
26	115	00	01	00	Pinillos	16	9	7
26	115	00	01	01	Pinillos	16	9	7
26	115	00	01	99	*Diseminado*	0	0	0
26	117	00	00	00	Pradejón	4.184	2.184	2.000
26	117	00	01	00	Pradejón	4.184	2.184	2.000
26	117	00	01	01	Pradejón	4.184	2.184	2.000
26	118	00	00	00	Pradillo	67	36	31
26	118	00	01	00	Pradillo	67	36	31
26	118	00	01	01	Pradillo	67	36	31
26	119	00	00	00	Préjano	263	148	115
26	119	00	01	00	Préjano	263	148	115
26	119	00	01	01	Préjano	261	147	114
26	119	00	01	99	*Diseminado*	2	1	1
26	120	00	00	00	Quel	2.060	1.073	987
26	120	00	01	00	Quel	2.060	1.073	987
26	120	00	01	01	Quel	2.060	1.073	987
26	120	00	01	99	*Diseminado*	0	0	0
26	121	00	00	00	Rabanera	45	33	12
26	121	00	01	00	Rabanera	45	33	12
26	121	00	01	01	Rabanera	45	33	12
26	122	00	00	00	Rasillo de Cameros (El)	145	77	68
26	122	00	01	00	Rasillo (El)	145	77	68
26	122	00	01	01	Rasillo (El)	144	76	68
26	122	00	01	99	*Diseminado*	1	1	0
26	123	00	00	00	Redal (El)	163	87	76
26	123	00	01	00	Redal (El)	163	87	76
26	123	00	01	01	Redal (El)	150	80	70
26	123	00	01	99	*Diseminado*	13	7	6
26	124	00	00	00	Ribafrecha	1.010	533	477
26	124	00	01	00	Ribafrecha	1.010	533	477
26	124	00	01	01	Ribafrecha	985	519	466
26	124	00	01	99	*Diseminado*	25	14	11
26	125	00	00	00	Rincon de Soto	3.799	1.920	1.879
26	125	00	01	00	Rincon de Soto	3.799	1.920	1.879
26	125	00	01	01	Rincon de Soto	3.799	1.920	1.879
26	125	00	01	99	*Diseminado*	0	0	0
26	126	00	00	00	Robres del Castillo	27	18	9
26	126	00	01	00	Robres del Castillo	13	9	4
26	126	00	01	01	Robres del Castillo	13	9	4
26	126	00	02	00	San Vicente de Robres	14	9	5
26	126	00	02	01	San Vicente de Robres	14	9	5
26	127	00	00	00	Rodezno	307	180	127

..../

NOMENCLÁTOR 2012

Código provincia	Código municipio	Entidad colectiva	Entidad singular	Núcleo de población	Localidad	Población 2012		
						Total	Hombres	Mujeres
26	127	00	01	00	Cuzcurritilla	2	0	2
26	127	00	01	01	Cuzcurritilla	2	0	2
26	127	00	02	00	Rodezno	305	180	125
26	127	00	02	01	Rodezno	304	179	125
26	127	00	02	99	*Diseminado*	1	1	0
26	128	00	00	00	Sajazarra	133	70	63
26	128	00	01	00	Sajazarra	133	70	63
26	128	00	01	01	Sajazarra	133	70	63
26	129	00	00	00	San Asensio	1.220	641	579
26	129	00	01	00	San Asensio	1.220	641	579
26	129	00	01	01	San Asensio	1.183	609	574
26	129	00	01	99	*Diseminado*	37	32	5
26	130	00	00	00	San Millán de la Cogolla	260	169	91
26	130	00	01	00	Río (El)	19	17	2
26	130	00	01	01	Río (El)	19	17	2
26	130	00	02	00	San Millán de la Cogolla	241	152	89
26	130	00	02	01	San Millán de la Cogolla	235	149	86
26	130	00	02	99	*Diseminado*	6	3	3
26	131	00	00	00	San Millán de Yécora	44	27	17
26	131	00	01	00	San Millán de Yécora	44	27	17
26	131	00	01	01	San Millán de Yécora	44	27	17
26	131	00	01	99	*Diseminado*	0	0	0
26	132	00	00	00	San Roman De Cameros	164	88	76
26	132	00	01	00	San Roman De Cameros	140	74	66
26	132	00	01	01	San Roman De Cameros	140	74	66
26	132	00	03	00	Vadillos	22	13	9
26	132	00	03	01	Vadillos	22	13	9
26	132	00	04	00	Velilla	2	1	1
26	132	00	04	01	Velilla	2	1	1
26	134	00	00	00	Santa Coloma	123	73	50
26	134	00	01	00	Santa Coloma	123	73	50
26	134	00	01	01	Santa Coloma	120	71	49
26	134	00	01	99	*Diseminado*	3	2	1
26	135	00	00	00	Santa Engracia del Jubera	184	114	70
26	135	00	01	00	Bucesta	3	3	0
26	135	00	01	01	Bucesta	3	3	0
26	135	00	02	00	Jubera	62	34	28
26	135	00	02	01	Jubera	50	29	21
26	135	00	02	99	*Diseminado*	12	5	7
26	135	00	03	00	San Bartolome	9	6	3
26	135	00	03	01	San Bartolome	9	6	3
26	135	00	04	00	San Martín	2	1	1
26	135	00	04	01	San Martín	2	1	1

..../

NOMENCLÁTOR 2012

Código provincia	Código municipio	Entidad colectiva	Entidad singular	Núcleo de población	Localidad	Población 2012		
						Total	Hombres	Mujeres
26	135	00	05	00	Santa Cecilia	4	3	1
26	135	00	05	01	Santa Cecilia	4	3	1
26	135	00	06	00	Santa Engracia	94	60	34
26	135	00	06	01	Santa Engracia	94	60	34
26	135	00	07	00	Santa Marina	10	7	3
26	135	00	07	01	Santa Marina	10	7	3
26	135	00	08	00	Collado (El)	0	0	0
26	135	00	08	01	Collado (El)	0	0	0
26	136	00	00	00	Santa Eulalia Bajera	121	65	56
26	136	00	01	00	Santa Eulalia Bajera	121	65	56
26	136	00	01	01	Santa Eulalia Bajera	121	65	56
26	138	00	00	00	Santo Domingo de la Calzada	6.671	3.433	3.238
26	138	00	01	00	Santo Domingo de la Calzada	6.671	3.433	3.238
26	138	00	01	01	Santo Domingo de la Calzada	6.671	3.433	3.238
26	139	00	00	00	San Torcuato	81	48	33
26	139	00	01	00	Casas Blancas	0	0	0
26	139	00	01	01	Casas Blancas	0	0	0
26	139	00	02	00	San Torcuato	81	48	33
26	139	00	02	01	San Torcuato	81	48	33
26	139	00	02	99	*Diseminado*	0	0	0
26	140	00	00	00	Santurde de Rioja	329	175	154
26	140	00	01	00	Santurde	329	175	154
26	140	00	01	01	Santurde	328	174	154
26	140	00	01	99	*Diseminado*	1	1	0
26	141	00	00	00	Santurdejo	140	82	58
26	141	00	01	00	Santurdejo	140	82	58
26	141	00	01	01	Santurdejo	140	82	58
26	141	00	01	99	*Diseminado*	0	0	0
26	142	00	00	00	San Vicente de la Sonsierra	1.127	616	511
26	142	00	01	00	Peciña	5	3	2
26	142	00	01	01	Peciña	5	3	2
26	142	00	02	00	Rivas de Tereso	17	10	7
26	142	00	02	01	Rivas de Tereso	17	10	7
26	142	00	03	00	San Vicente de la Sonsierra	1.105	603	502
26	142	00	03	01	San Vicente de la Sonsierra	1.087	591	496
26	142	00	03	99	*Diseminado*	18	12	6
26	143	00	00	00	Sojuela	263	154	109
26	143	00	01	00	Sojuela	263	154	109
26	143	00	01	01	Sojuela	257	151	106
26	143	00	01	99	*Diseminado*	6	3	3
26	144	00	00	00	Sorzano	254	143	111
26	144	00	01	00	Sorzano	254	143	111
26	144	00	01	01	Sorzano	250	140	110

../..

NOMENCLÁTOR 2012

Código provincia	Código municipio	Entidad colectiva	Entidad singular	Núcleo de población	Localidad	Población 2012		
						Total	Hombres	Mujeres
26	144	00	01	99	*Diseminado*	4	3	1
26	145	00	00	00	Sotes	290	164	126
26	145	00	01	00	Sotes	290	164	126
26	145	00	01	01	Sotes	246	139	107
26	145	00	01	99	*Diseminado*	44	25	19
26	146	00	00	00	Soto en Cameros	141	75	66
26	146	00	01	00	Soto en Cameros	116	57	59
26	146	00	01	01	Soto en Cameros	116	57	59
26	146	00	02	00	Trevijano	25	18	7
26	146	00	02	01	Trevijano	25	18	7
26	147	00	00	00	Terroba	37	20	17
26	147	00	01	00	Terroba	37	20	17
26	147	00	01	01	Terroba	37	20	17
26	147	00	01	99	*Diseminado*	0	0	0
26	148	00	00	00	Tirgo	229	121	108
26	148	00	01	00	Tirgo	229	121	108
26	148	00	01	01	Tirgo	226	119	107
26	148	00	01	99	*Diseminado*	3	2	1
26	149	00	00	00	Tobía	63	35	28
26	149	00	01	00	Tobía	63	35	28
26	149	00	01	01	Tobía	61	34	27
26	149	00	01	99	*Diseminado*	2	1	1
26	150	00	00	00	Tormantos	151	87	64
26	150	00	01	00	Tormantos	151	87	64
26	150	00	01	01	Tormantos	151	87	64
26	151	00	00	00	Torrecilla en Cameros	529	292	237
26	151	00	01	00	Torrecilla en Cameros	529	292	237
26	151	00	01	01	Torrecilla en Cameros	523	288	235
26	151	00	01	99	*Diseminado*	6	4	2
26	152	00	00	00	Torrecilla sobre Alesanco	37	19	18
26	152	00	01	00	Torrecilla sobre Alesanco	37	19	18
26	152	00	01	01	Torrecilla sobre Alesanco	37	19	18
26	152	00	01	99	*Diseminado*	0	0	0
26	153	00	00	00	Torre en Cameros	12	10	2
26	153	00	01	00	Torre en Cameros	12	10	2
26	153	00	01	01	Torre en Cameros	12	10	2
26	154	00	00	00	Torremontalbo	14	7	7
26	154	00	02	00	Torremontalbo	14	7	7
26	154	00	02	01	Torremontalbo	14	7	7
26	155	00	00	00	Treviana	186	101	85
26	155	00	01	00	Treviana	186	101	85
26	155	00	01	01	Treviana	186	101	85
26	155	00	01	99	*Diseminado*	0	0	0

..../

NOMENCLÁTOR 2012

Código provincia	Código municipio	Entidad colectiva	Entidad singular	Núcleo de población	Localidad	Población 2012		
						Total	Hombres	Mujeres
26	157	00	00	00	Tricio	388	191	197
26	157	00	01	00	Tricio	388	191	197
26	157	00	01	01	Tricio	385	189	196
26	157	00	01	99	*Diseminado*	3	2	1
26	158	00	00	00	Tudelilla	371	206	165
26	158	00	01	00	Tudelilla	371	206	165
26	158	00	01	01	Tudelilla	371	206	165
26	158	00	01	99	*Diseminado*	0	0	0
26	160	00	00	00	Uruñuela	967	488	479
26	160	00	01	00	Uruñuela	967	488	479
26	160	00	01	01	Uruñuela	967	488	479
26	160	00	01	99	*Diseminado*	0	0	0
26	160	00	02	00	Somalo	0	0	0
26	160	00	02	99	*Diseminado*	0	0	0
26	161	00	00	00	Valdemadera	9	6	3
26	161	00	01	00	Valdemadera	9	6	3
26	161	00	01	01	Valdemadera	9	6	3
26	161	00	01	99	*Diseminado*	0	0	0
26	162	00	00	00	Valgañón	125	75	50
26	162	00	01	00	Valgañón	125	75	50
26	162	00	01	01	Valgañón	124	74	50
26	162	00	01	99	*Diseminado*	1	1	0
26	163	00	00	00	Ventosa	164	98	66
26	163	00	01	00	Ventosa	164	98	66
26	163	00	01	01	Ventosa	163	98	65
26	163	00	01	99	*Diseminado*	1	0	1
26	164	00	00	00	Ventrosa	70	43	27
26	164	00	01	00	Ventrosa	70	43	27
26	164	00	01	01	Ventrosa	70	43	27
26	165	00	00	00	Viguera	435	242	193
26	165	00	01	00	Castañares de las Cuevas	0	0	0
26	165	00	01	01	Castañares de las Cuevas	0	0	0
26	165	00	02	00	Panzares	29	17	12
26	165	00	02	01	Panzares	29	17	12
26	165	00	02	99	*Diseminado*	0	0	0
26	165	00	03	00	Viguera	406	225	181
26	165	00	03	01	Viguera	347	187	160
26	165	00	03	99	*Diseminado*	59	38	21
26	166	00	00	00	Villalba de Rioja	148	89	59
26	166	00	01	00	Villalba de Rioja	148	89	59
26	166	00	01	01	Villalba de Rioja	148	89	59
26	167	00	00	00	Villalobar de Rioja	68	48	20
26	167	00	01	00	Villalobar de Rioja	68	48	20
26	167	00	01	01	Villalobar de Rioja	68	48	20
26	167	00	01	99	*Diseminado*	0	0	0

..../

NOMENCLÁTOR 2012

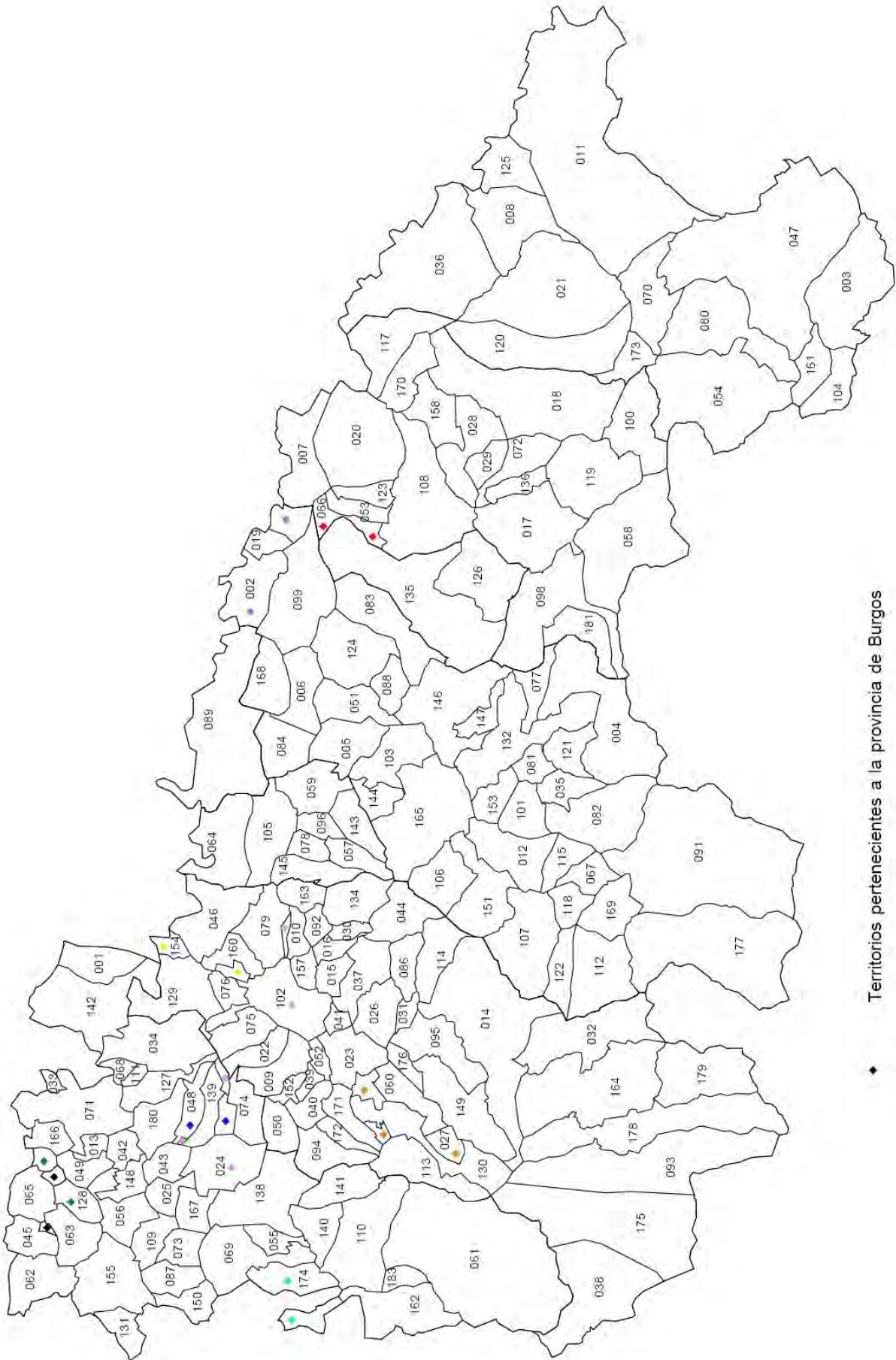
Código provincia	Código municipio	Entidad colectiva	Entidad singular	Núcleo de población	Localidad	Población 2012		
						Total	Hombres	Mujeres
26	168	00	00	00	Villamediana de Iregua	7.212	3.697	3.515
26	168	00	01	00	Puente Madre	187	94	93
26	168	00	01	01	Puente Madre	187	94	93
26	168	00	02	00	Villamediana de Iregua	7.025	3.603	3.422
26	168	00	02	01	Villamediana de Iregua	6.958	3.561	3.397
26	168	00	02	99	*Diseminado*	67	42	25
26	169	00	00	00	Villanueva de Cameros	92	52	40
26	169	00	01	00	Aldeanueva de Cameros	14	12	2
26	169	00	01	01	Aldeanueva de Cameros	14	12	2
26	169	00	01	99	*Diseminado*	0	0	0
26	169	00	02	00	Villanueva de Cameros	78	40	38
26	169	00	02	01	Villanueva de Cameros	78	40	38
26	170	00	00	00	Villar de Arnedo (El)	652	333	319
26	170	00	01	00	Villar de Arnedo (El)	652	333	319
26	170	00	01	01	Villar de Arnedo (El)	652	333	319
26	170	00	01	99	*Diseminado*	0	0	0
26	171	00	00	00	Villar de Torre	244	141	103
26	171	00	01	00	Villar de Torre	244	141	103
26	171	00	01	01	Villar de Torre	244	141	103
26	171	00	01	99	*Diseminado*	0	0	0
26	172	00	00	00	Villarejo	34	23	11
26	172	00	01	00	Villarejo	34	23	11
26	172	00	01	01	Villarejo	34	23	11
26	172	00	01	99	*Diseminado*	0	0	0
26	173	00	00	00	Villarroya	9	4	5
26	173	00	01	00	Villarroya	9	4	5
26	173	00	01	01	Villarroya	9	4	5
26	174	00	00	00	Villarta-Quintana	161	88	73
26	174	00	01	00	Quintana	26	15	11
26	174	00	01	01	Quintana	26	15	11
26	174	00	01	99	*Diseminado*	0	0	0
26	174	00	02	00	Quintanar de Rioja	32	20	12
26	174	00	02	01	Quintanar de Rioja	32	20	12
26	174	00	03	00	Villarta-Quintana	103	53	50
26	174	00	03	01	Villarta-Quintana	103	53	50
26	174	00	03	99	*Diseminado*	0	0	0
26	175	00	00	00	Villavelayo	51	32	19
26	175	00	01	00	Villavelayo	51	32	19
26	175	00	01	01	Villavelayo	51	32	19
26	176	00	00	00	Villaverde de Rioja	70	37	33
26	176	00	01	00	Villaverde de Rioja	70	37	33
26	176	00	01	01	Villaverde de Rioja	70	37	33
26	176	00	01	99	*Diseminado*	0	0	0

..../

NOMENCLÁTOR 2012

Código provincia	Código municipio	Entidad colectiva	Entidad singular	Núcleo de población	Localidad	Población 2012		
						Total	Hombres	Mujeres
26	177	00	00	00	Villoslada de Cameros	360	213	147
26	177	00	01	00	Villoslada de Cameros	360	213	147
26	177	00	01	01	Villoslada de Cameros	342	205	137
26	177	00	01	99	*Diseminado*	18	8	10
26	178	00	00	00	Viniegra de Abajo	97	58	39
26	178	00	01	00	Viniegra de Abajo	97	58	39
26	178	00	01	01	Viniegra de Abajo	97	58	39
26	178	00	01	99	*Diseminado*	0	0	0
26	179	00	00	00	Viniegra de Arriba	54	33	21
26	179	00	01	00	Viniegra de Arriba	54	33	21
26	179	00	01	01	Viniegra de Arriba	54	33	21
26	180	00	00	00	Zarratón	299	171	128
26	180	00	01	00	Zarratón	299	171	128
26	180	00	01	01	Zarratón	299	171	128
26	180	00	01	99	*Diseminado*	0	0	0
26	181	00	00	00	Zarzosa	16	13	3
26	181	00	01	00	Zarzosa	16	13	3
26	181	00	01	01	Zarzosa	16	13	3
26	181	00	01	99	*Diseminado*	0	0	0
26	183	00	00	00	Zorraquín	89	43	46
26	183	00	01	00	Zorraquín	89	43	46
26	183	00	01	01	Zorraquín	89	43	46
26	183	00	01	99	*Diseminado*	0	0	0

Fuente: INE.



◆ Territorios pertenecientes a la provincia de Burgos

RELACIÓN DE MUNICIPIOS Y CÓDIGOS DE LA RIOJA

Código INE	Nombre municipio	Código INE	Nombre municipio	Código INE	Nombre municipio
26001	Ábalos	26059	Entrena	26121	Rabanera
26002	Agoncillo	26060	Estollo	26122	Rasillo de Cameros (El)
26003	Aguilar del Río Alhama	26061	Ezcaray	26123	Redal (El)
26004	Ajamil de Cameros	26062	Foncea	26124	Ribafrecha
26005	Albelda de Iregua	26063	Fonzaleche	26125	Rincón de Soto
26006	Alberite	26064	Fuenmayor	26126	Robres del Castillo
26007	Alcanadre	26065	Galbárruli	26127	Rodezno
26008	Aldeanueva de Ebro	26066	Galilea	26128	Sajazarra
26009	Alesanco	26067	Gallinero de Cameros	26129	San Asensio
26010	Alesón	26068	Gimileo	26130	San Millán de la Cogolla
26011	Alfaro	26069	Grañón	26131	San Millán de Yécora
26012	Almarza de Cameros	26070	Grávalos	26132	San Román de Cameros
26013	Anguciana	26071	Haro	26134	Santa Coloma
26014	Anguiano	26072	Herce	26135	Santa Engracia del Jubera
26015	Arenzana de Abajo	26073	Herramélluri	26136	Santa Eulalia Bajera
26016	Arenzana de Arriba	26074	Hervías	26138	Santo Domingo de la Calzada
26017	Amedillo	26075	Hormilla	26139	San Torcuato
26018	Amedo	26076	Hormilleja	26140	Santurde de Rioja
26019	Arrúbal	26077	Hornillos de Cameros	26141	Santurdejo
26020	Ausejo	26078	Hornos de Moncalvillo	26142	San Vicente de la Sonsierra
26021	Autol	26079	Huércanos	26143	Sojuela
26022	Azofra	26080	Igea	26144	Sorzano
26023	Badarán	26081	Jalón de Cameros	26145	Sotés
26024	Bañares	26082	Laguna de Cameros	26146	Soto en Cameros
26025	Baños de Rioja	26083	Lagunilla del Jubera	26147	Terroba
26026	Baños de Río Tobía	26084	Lardero	26148	Tirgo
26027	Berceo	26086	Ledesma de la Cogolla	26149	Tobía
26028	Bergasa	26087	Leiva	26150	Tormantos
26029	Bergasillas Bajera	26088	Leza de Río Leza	26151	Torre de la Alfranca
26030	Bezares	26089	Logroño	26152	Torre de la Alfranca
26031	Bobadilla	26091	Lumbreras	26153	Torre en Cameros
26032	Brieva de Cameros	26092	Manjarrés	26154	Torremontalbo
26033	Brías	26093	Mansilla de la Sierra	26155	Treviana
26034	Briones	26094	Manzanares de Rioja	26157	Tricio
26035	Cabezón de Cameros	26095	Matute	26158	Tudelilla
26036	Calahorra	26096	Medrano	26160	Uruñuela
26037	Camprovín	26098	Munilla	26161	Valdemadera
26038	Canales de la Sierra	26099	Murillo de Río Leza	26162	Valgañón
26039	Canillas de Río Tuerto	26100	Muro de Aguas	26163	Ventosa
26040	Cañas	26101	Muro en Cameros	26164	Ventrosa
26041	Cárdenas	26102	Nájera	26165	Viguera
26042	Casalarreina	26103	Nalda	26166	Villalba de Rioja
26043	Castañares de Rioja	26104	Navajún	26167	Villalobar de Rioja
26044	Castroviejo	26105	Navarrete	26168	Villamediana de Iregua
26045	Cellorigo	26106	Nestares	26169	Villanueva de Cameros
26046	Cenicero	26107	Nieva de Cameros	26170	Villar de Arnedo (El)
26047	Cervera del Río Alhama	26108	Ocón	26171	Villar de Torre
26048	Cidamón	26109	Ochánduri	26172	Villarejo
26049	Cihuri	26110	Ojacastro	26173	Villarroya
26050	Cirueña	26111	Ollauri	26174	Villarta-Quintana
26051	Clavijo	26112	Ortigosa de Cameros	26175	Villavelayo
26052	Cordovín	26113	Pazuengos	26176	Villaverde de Rioja
26053	Corera	26114	Pedroso	26177	Villoslada de Cameros
26054	Cornago	26115	Pinillos	26178	Viniestra de Abajo
26055	Corporales	26117	Pradejón	26179	Viniestra de Arriba
26056	Cuzcurrita de Río Tirón	26118	Pradillo	26180	Zarratón
26057	Daroca de Rioja	26119	Préjano	26181	Zarzosa
26058	Enciso	26120	Quel	26183	Zorraquín

FUENTE: INE

Capítulo 1: Población



EVOLUCIÓN DE LA POBLACIÓN. AÑOS 2007-2012

	Población					Población 2012		
	2007	2008	2009	2010	2011	Total	Hombres	Mujeres
LA RIOJA	308.968	317.501	321.702	322.415	322.955	323.609	161.574	162.035
Ábalos	377	371	387	369	364	357	229	128
Agoncillo	1.137	1.141	1.191	1.102	1.159	1.164	657	507
Aguilar del Río Alhama	598	596	573	573	549	546	262	284
Ajamil de Cameros	72	66	62	61	80	79	52	27
Albelda de Iregua	2.918	3.098	3.075	3.291	3.339	3.394	1.770	1.624
Alberite	2.451	2.594	2.668	2.676	2.692	2.690	1.349	1.341
Alcanadre	762	741	754	764	745	748	396	352
Aldeanueva de Ebro	2.725	2.774	2.812	2.819	2.816	2.815	1.469	1.346
Alesanco	478	494	482	509	562	541	289	252
Alesón	134	140	132	116	117	109	64	45
Alfaro	9.576	9.727	9.883	9.813	9.827	9.851	4.991	4.860
Almarza de Cameros	26	27	27	25	23	17	11	6
Anguciana	492	524	523	510	471	471	258	213
Anguiano	535	540	542	540	543	546	309	237
Arenzana de Abajo	261	273	291	292	274	264	138	126
Arenzana de Arriba	38	42	43	36	34	34	21	13
Arnedillo	485	476	472	482	477	484	239	245
Arnedo	14.082	14.289	14.457	14.425	14.457	14.548	7.242	7.306
Arrúbal	479	472	475	487	491	498	259	239
Ausejo	964	1.023	966	1.110	1.122	1.106	660	446
Autol	4.039	4.166	4.359	4.385	4.458	4.442	2.294	2.148
Azofra	279	276	266	263	251	248	135	113
Badarán	662	657	615	626	595	583	302	281
Bañares	327	337	324	321	313	303	152	151
Baños de Rioja	97	98	93	83	92	96	55	41
Baños de Río Tobía	1.740	1.735	1.728	1.727	1.695	1.662	831	831
Berceo	196	194	190	184	180	174	109	65
Bergasa	137	148	164	164	155	150	84	66
Bergasillas Bajera	26	23	34	34	35	35	18	17
Bezares	19	20	20	17	19	20	10	10
Bobadilla	128	138	140	128	146	140	75	65
Brieva de Cameros	65	65	59	58	60	58	37	21
Briñas	252	260	260	252	249	242	117	125
Briones	901	944	911	867	873	856	455	401
Cabezón de Cameros	23	22	22	24	22	20	16	4
Calahorra	23.768	24.338	24.787	24.876	24.839	24.897	12.340	12.557
Camprovín	193	207	189	169	178	179	99	80
Canales de la Sierra	86	76	80	72	95	88	51	37
Canillas de Río Tuerto	43	47	46	43	42	42	20	22
Cañas	102	99	95	93	89	93	44	49
Cárdenas	192	188	182	178	182	178	91	87
Casalarreina	1.286	1.280	1.366	1.373	1.388	1.355	726	629

..../

EVOLUCIÓN DE LA POBLACIÓN. AÑOS 2007-2012

	Población					Población 2012		
	2007	2008	2009	2010	2011	Total	Hombres	Mujeres
Castañares de Rioja	392	386	392	533	486	474	224	250
Castroviejo	58	59	64	57	67	60	34	26
Cellorigo	18	16	15	13	13	13	6	7
Cenicero	2.176	2.234	2.187	2.119	2.081	2.092	1.073	1.019
Cervera del Río Alhama	2.922	2.939	2.923	2.826	2.704	2.636	1.350	1.286
Cidamón	38	35	36	37	36	32	18	14
Cihuri	209	219	218	215	223	229	116	113
Cirueña	130	132	132	137	131	128	74	54
Clavijo	294	273	276	280	314	298	170	128
Cordovín	205	201	191	189	189	182	94	88
Corera	292	282	277	275	278	279	151	128
Cornago	491	477	463	453	426	405	227	178
Corporales	43	40	35	35	45	41	21	20
Cuzcurrita de Río Tirón	497	514	551	554	544	510	277	233
Daroqa de Rioja	47	44	44	59	57	59	37	22
Enciso	171	171	159	162	168	167	98	69
Entrena	1.391	1.448	1.487	1.490	1.503	1.523	798	725
Estollo	110	106	102	96	104	98	63	35
Ezcaray	2.038	2.037	2.077	2.098	2.085	2.054	1.077	977
Foncea	106	100	96	109	102	98	52	46
Fonzaleche	158	153	162	147	150	159	107	52
Fuenmayor	3.071	3.159	3.238	3.219	3.169	3.195	1.620	1.575
Galbárruli	69	67	64	64	63	62	39	23
Galilea	349	381	389	394	401	381	191	190
Gallinero de Cameros	23	24	25	26	26	25	17	8
Gimileo	141	159	167	171	171	163	103	60
Grañón	355	326	323	315	307	293	165	128
Grávalos	250	240	248	237	234	229	120	109
Haro	11.463	12.203	12.261	11.960	11.776	11.806	5.922	5.884
Herce	383	389	384	370	368	362	188	174
Herramélluri	108	102	94	89	106	117	61	56
Hervías	151	152	160	153	147	142	73	69
Hormilla	459	474	453	453	453	445	241	204
Hormilleja	170	176	173	170	175	162	83	79
Hornillos de Cameros	14	18	13	13	15	14	5	9
Hornos de Moncalvillo	99	97	95	96	96	94	55	39
Huércanos	912	919	903	927	917	902	475	427
Igea	707	720	706	744	729	698	406	292
Jalón de Cameros	35	24	26	29	24	23	12	11
Laguna de Cameros	145	137	143	139	142	135	80	55
Lagunilla del Jubera	359	359	334	320	356	327	184	143
Lardero	7.378	7.673	7.968	8.118	8.438	8.750	4.438	4.312
Ledesma de la Cogolla	27	27	25	21	22	19	14	5
Leiva	288	299	290	292	304	290	150	140

../..

EVOLUCIÓN DE LA POBLACIÓN. AÑOS 2007-2012

	Población					Población 2012		
	2007	2008	2009	2010	2011	Total	Hombres	Mujeres
Leza de Río Leza	52	52	52	52	49	50	28	22
Logroño	145.866	150.071	152.107	152.650	152.641	153.402	73.829	79.573
Lumbreras	164	164	164	164	175	164	106	58
Manjarrés	155	149	148	152	152	141	79	62
Mansilla de la Sierra	67	71	69	65	70	63	44	19
Manzanares de Rioja	107	103	100	106	101	98	57	41
Matute	152	147	151	146	142	131	64	67
Medrano	219	238	283	302	293	299	158	141
Munilla	122	119	123	132	124	123	60	63
Murillo de Río Leza	1.675	1.750	1.781	1.828	1.835	1.787	948	839
Muro de Aguas	61	62	60	58	66	65	40	25
Muro en Cameros	34	33	39	36	48	48	30	18
Nájera	8.073	8.326	8.474	8.404	8.452	8.427	4.196	4.231
Nalda	1.074	1.118	1.071	1.044	1.016	1.028	569	459
Navajún	18	18	18	20	21	20	14	6
Navarrete	2.722	2.750	2.830	2.856	2.865	2.881	1.474	1.407
Nestares	81	81	79	77	81	79	47	32
Nieva de Cameros	118	107	104	103	103	99	62	37
Ocón	391	354	352	341	353	330	202	128
Ochánduri	75	74	76	84	120	109	63	46
Ojacastro	210	211	214	209	198	186	110	76
Ollauri	325	317	332	319	311	314	170	144
Ortigosa de Cameros	294	290	288	287	282	280	162	118
Pazuengos	40	40	38	38	35	35	24	11
Pedroso	109	107	99	99	95	82	52	30
Pinillos	18	17	16	16	18	16	9	7
Pradejón	3.770	3.901	3.982	4.011	4.094	4.184	2.184	2.000
Pradillo	79	73	68	68	66	67	36	31
Préjano	229	245	228	237	283	263	148	115
Quel	1.955	2.002	2.037	2.073	2.096	2.060	1.073	987
Rabanera	41	41	38	36	68	45	33	12
Rasillo de Cameros (El)	132	140	141	150	150	145	77	68
Redal (El)	186	176	169	159	162	163	87	76
Ribafrecha	1.006	1.008	993	998	1.001	1.010	533	477
Rincón de Soto	3.544	3.710	3.805	3.801	3.819	3.799	1.920	1.879
Robres del Castillo	34	34	31	30	30	27	18	9
Rodezno	317	329	323	321	316	307	180	127
Sajazarra	130	124	136	137	137	133	70	63
San Asensio	1.309	1.284	1.274	1.239	1.238	1.220	641	579
San Millán de la Cogolla	303	306	293	278	278	260	169	91
San Millán de Yécora	61	62	59	61	48	44	27	17
San Román de Cameros	166	169	166	168	169	164	88	76
Santa Coloma	143	135	143	133	127	123	73	50
Santa Engracia del Jubera	192	192	176	180	186	184	114	70

..../..

EVOLUCIÓN DE LA POBLACIÓN. AÑOS 2007-2012

	Población					Población 2012		
	2007	2008	2009	2010	2011	Total	Hombres	Mujeres
Santa Eulalia Bajera	129	135	131	134	130	121	65	56
Santo Domingo de la Calzada	6.537	6.698	6.780	6.737	6.694	6.671	3.433	3.238
San Torcuato	77	76	71	72	83	81	48	33
Santurde de Rioja	319	338	361	341	336	329	175	154
Santurdejo	175	177	164	157	156	140	82	58
San Vicente de la Sonsierra	1.146	1.155	1.150	1.133	1.132	1.127	616	511
Sojuela	138	177	201	227	234	263	154	109
Sorzano	267	270	267	274	252	254	143	111
Sotés	281	285	287	295	312	290	164	126
Soto en Cameros	181	158	152	145	163	141	75	66
Terroba	33	41	39	40	39	37	20	17
Tirgo	259	257	244	232	231	229	121	108
Tobía	77	78	79	80	72	63	35	28
Tormantos	176	176	161	157	155	151	87	64
Torrecilla en Cameros	585	548	534	520	555	529	292	237
Torrecilla sobre Alesanco	47	48	48	44	38	37	19	18
Torre en Cameros	14	14	13	12	12	12	10	2
Torremontalbo	21	19	17	15	14	14	7	7
Treviana	212	206	201	197	193	186	101	85
Tricio	439	432	424	402	393	388	191	197
Tudelilla	429	444	419	395	386	371	206	165
Uruñuela	857	910	924	941	952	967	488	479
Valdemadera	9	10	9	9	9	9	6	3
Valgañón	153	159	146	135	128	125	75	50
Ventosa	150	172	173	173	169	164	98	66
Ventrosa	65	64	58	59	68	70	43	27
Viguera	417	438	444	436	416	435	242	193
Villalba de Rioja	170	172	157	154	150	148	89	59
Villalobar de Rioja	74	68	64	61	71	68	48	20
Villamediana de Iregua	5.535	6.032	6.414	6.723	6.958	7.212	3.697	3.515
Villanueva de Cameros	120	113	101	105	102	92	52	40
Villar de Arnedo (El)	640	661	661	665	660	652	333	319
Villar de Torre	282	274	277	269	263	244	141	103
Villarejo	39	39	38	35	33	34	23	11
Villarroya	9	10	10	10	9	9	4	5
Villarta-Quintana	158	154	148	144	166	161	88	73
Villavelayo	64	75	71	65	56	51	32	19
Villaverde de Rioja	80	80	78	76	72	70	37	33
Villoslada de Cameros	375	368	367	362	367	360	213	147
Viniegra de Abajo	113	111	104	104	99	97	58	39
Viniegra de Arriba	45	42	46	47	50	54	33	21
Zarratón	265	306	328	323	318	299	171	128
Zarzosa	14	15	14	15	15	16	13	3
Zorraquín	80	79	83	86	87	89	43	46

Fuente: Padrón Municipal de Habitantes. INE.

DATOS TERRITORIALES. AÑOS 2011-2012

	Densidad de población		Altitud (m)	Distancia a la capital (Km)	Superficie (Km2)
	2011	2012			
LA RIOJA	64,01	64,14	-	-	5.045,00
Ábalos	20,11	19,72	589	29	18,10
Agoncillo	33,37	33,52	346	14	34,73
Aguilar del Río Alhama	10,15	10,09	637	98	54,11
Ajamil de Cameros	1,21	1,19	1.045	46	66,15
Albelda de Iregua	144,96	147,34	542	13	23,03
Alberite	133,03	132,94	452	7	20,24
Alcanadre	23,97	24,07	346	29	31,08
Aldeanueva de Ebro	72,05	72,03	343	59	39,08
Alesanco	32,74	31,52	568	35	17,17
Alesón	18,02	16,79	576	24	6,49
Alfaro	50,62	50,75	302	72	194,23
Almarza de Cameros	0,82	0,60	1.079	38	28,11
Anguciana	93,25	93,25	472	48	5,05
Anguiano	5,97	6,01	663	45	90,89
Arenzana de Abajo	32,67	31,48	543	26	8,39
Arenzana de Arriba	5,74	5,74	598	27	5,92
Arnedillo	9,87	10,01	654	62	48,33
Arnedo	169,29	170,35	550	48	85,40
Arrúbal	66,77	67,72	357	16	7,35
Ausejo	19,83	19,55	556	29	56,58
Autol	52,27	52,08	458	58	85,28
Azofra	21,21	20,95	559	36	11,84
Badarán	28,76	28,18	624	37	20,69
Bañares	10,58	10,24	591	44	29,59
Baños de Rioja	9,97	10,40	550	53	9,23
Baños de Río Tobía	96,35	94,48	574	35	17,59
Berceo	11,79	11,39	727	42	15,27
Bergasa	5,72	5,54	645	43	27,09
Bergasillas Bajera	3,61	3,61	843	45	9,70
Bezares	4,11	4,33	717	29	4,62
Bobadilla	31,32	30,03	586	37	4,66
Brieva de Cameros	1,30	1,26	963	63	46,15
Briñas	102,15	99,27	455	40	2,44
Briones	23,15	22,70	501	35	37,72
Cabezón de Cameros	1,83	1,67	916	43	12,01
Calahorra	265,46	266,08	358	49	93,57
Camprovín	8,71	8,75	673	30	20,45
Canales de la Sierra	1,75	1,62	1.027	84	54,44
Canillas de Río Tuerto	11,65	11,65	629	40	3,60
Cañas	9,16	9,57	657	40	9,72
Cárdenas	45,70	44,69	566	32	3,98
Casalarreina	170,78	166,72	499	47	8,13

..../

DATOS TERRITORIALES. AÑOS 2011-2012

	Densidad de población		Altitud (m)	Distancia a la capital (Km)	Superficie (Km2)
	2011	2012			
Castañares de Rioja	44,56	43,46	546	52	10,91
Castroviejo	3,23	2,89	955	27	20,75
Cellorigo	1,05	1,05	790	63	12,43
Cenicero	65,51	65,86	436	22	31,76
Cervera del Río Alhama	17,72	17,28	548	87	152,58
Cidamón	2,28	2,03	607	43	15,80
Cihuri	22,85	23,46	486	49	9,76
Cirueña	10,79	10,54	715	44	12,15
Clavijo	15,97	15,16	872	16	19,66
Cordovín	41,12	39,59	594	40	4,60
Corera	33,92	34,04	522	28	8,20
Cornago	5,29	5,03	757	85	80,54
Corporales	5,35	4,87	736	50	8,41
Cuzcurrita de Río Tirón	28,38	26,61	519	51	19,17
Daroqa de Rioja	5,05	5,22	727	19	11,29
Enciso	2,41	2,40	813	72	69,69
Entrena	71,47	72,42	559	13	21,03
Estollo	6,44	6,07	751	49	16,14
Ezcaray	14,60	14,38	1.005	60	142,85
Foncea	4,49	4,31	698	62	22,72
Fonzaleche	8,82	9,35	563	57	17,00
Fuenmayor	92,42	93,18	419	10	34,29
Galbárruli	4,08	4,02	652	62	15,44
Galilea	41,15	39,10	563	24	9,74
Gallinero de Cameros	2,33	2,24	1.055	43	11,17
Gimileo	42,72	40,72	482	39	4,00
Grañón	9,90	9,45	723	53	31,01
Grávalos	7,55	7,39	765	72	31,00
Haro	290,53	291,27	479	44	40,53
Herce	21,38	21,03	593	54	17,21
Herramélluri	9,75	10,76	570	55	10,88
Hervías	10,40	10,04	655	42	14,14
Hormilla	28,57	28,06	522	30	15,86
Hormilleja	23,51	21,76	496	33	7,44
Hornillos de Cameros	1,26	1,18	1.152	47	11,90
Hornos de Moncalvillo	12,97	12,70	684	17	7,40
Huércanos	42,69	41,99	516	25	21,48
Igea	13,44	12,87	546	87	54,25
Jalón de Cameros	2,85	2,73	876	40	8,43
Laguna de Cameros	3,41	3,25	1.042	46	41,60
Lagunilla del Jubera	10,38	9,53	646	20	34,30
Lardero	414,50	429,83	435	4	20,36
Ledesma de la Cogolla	1,81	1,57	749	40	12,13
Leiva	23,92	22,82	587	58	12,71

..../

DATOS TERRITORIALES. AÑOS 2011-2012

	Densidad de población		Altitud (m)	Distancia a la capital (Km)	Superficie (Km2)
	2011	2012			
Leza de Río Leza	4,40	4,49	567	21	11,12
Logroño	1.918,76	1.928,33	384	0	79,55
Lumbreras	1,22	1,15	1.184	51	142,91
Manjarrés	24,66	22,87	629	26	6,16
Mansilla de la Sierra	0,83	0,74	950	72	84,76
Manzanares de Rioja	5,64	5,47	805	46	17,91
Matute	5,54	5,11	680	42	25,65
Medrano	39,30	40,10	599	17	7,46
Munilla	2,29	2,27	791	68	54,19
Murillo de Río Leza	39,84	38,80	407	14	46,06
Muro de Aguas	2,14	2,10	891	67	30,90
Muro en Cameros	3,00	3,00	1.115	44	15,99
Nájera	225,76	225,09	485	27	37,44
Nalda	41,30	41,79	580	19	24,60
Navajún	1,28	1,22	924	96	16,38
Navarrete	100,55	101,12	512	11	28,49
Nestares	3,75	3,66	860	30	21,61
Nieva de Cameros	2,45	2,35	1.021	40	42,05
Ocón	5,79	5,42	556	58	60,92
Ochánduri	10,24	9,30	675	33	11,72
Ojacastro	4,47	4,20	792	60	44,32
Ollauri	119,67	120,82	493	40	2,60
Ortigosa de Cameros	8,54	8,48	1.069	46	33,02
Pazuengos	1,39	1,39	1.162	55	25,12
Pedroso	4,93	4,25	773	45	19,29
Pinillos	1,51	1,35	1.026	40	11,89
Pradejón	128,92	131,75	362	42	31,76
Pradillo	6,42	6,52	880	40	10,28
Préjano	6,68	6,20	708	60	42,40
Quel	38,27	37,61	490	50	54,78
Rabanera	4,93	3,26	966	43	13,81
Rasillo de Cameros (El)	9,46	9,15	1.101	48	15,85
Redal (El)	19,27	19,39	528	30	8,41
Ribafrecha	28,95	29,21	498	14	34,58
Rincón de Soto	192,31	191,30	285	61	19,86
Robres del Castillo	0,84	0,75	722	33	35,88
Rodezno	22,09	21,47	547	45	14,30
Sajazarra	9,90	9,61	520	55	13,84
San Asensio	38,30	37,74	535	33	32,33
San Millán de la Cogolla	8,91	8,34	728	39	31,19
San Millán de Yécora	4,46	4,09	656	60	10,77
San Román de Cameros	3,56	3,45	849	38	47,50
Santa Coloma	6,27	6,08	763	32	20,24
Santa Engracia del Jubera	2,16	2,14	649	27	86,07

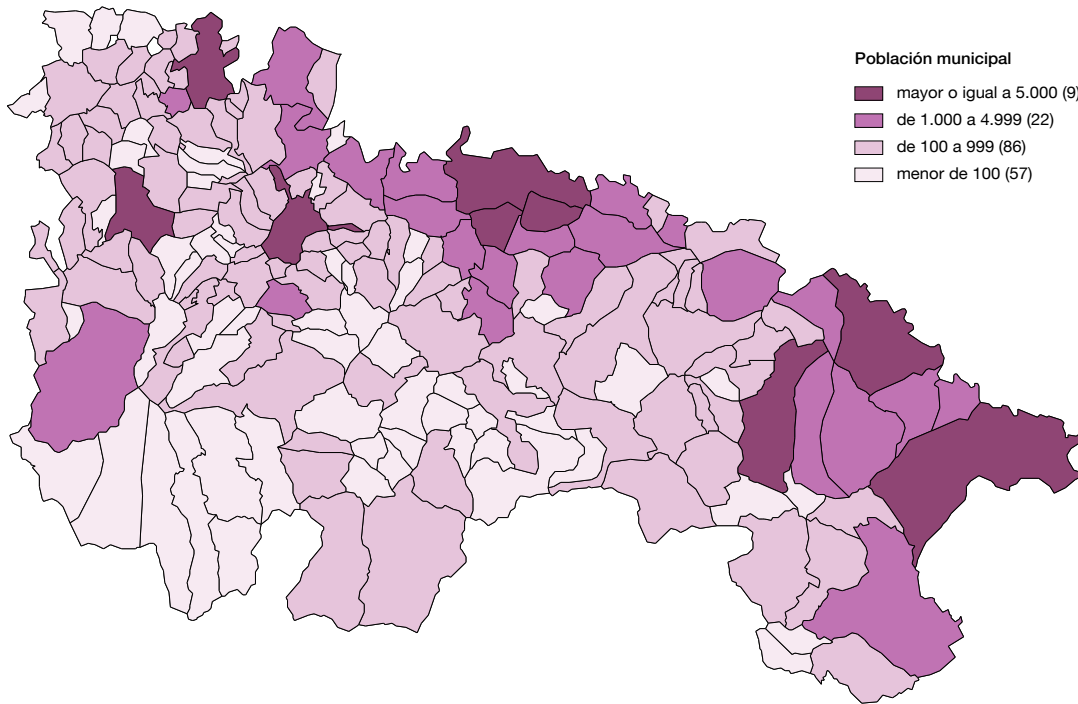
..../

DATOS TERRITORIALES. AÑOS 2011-2012

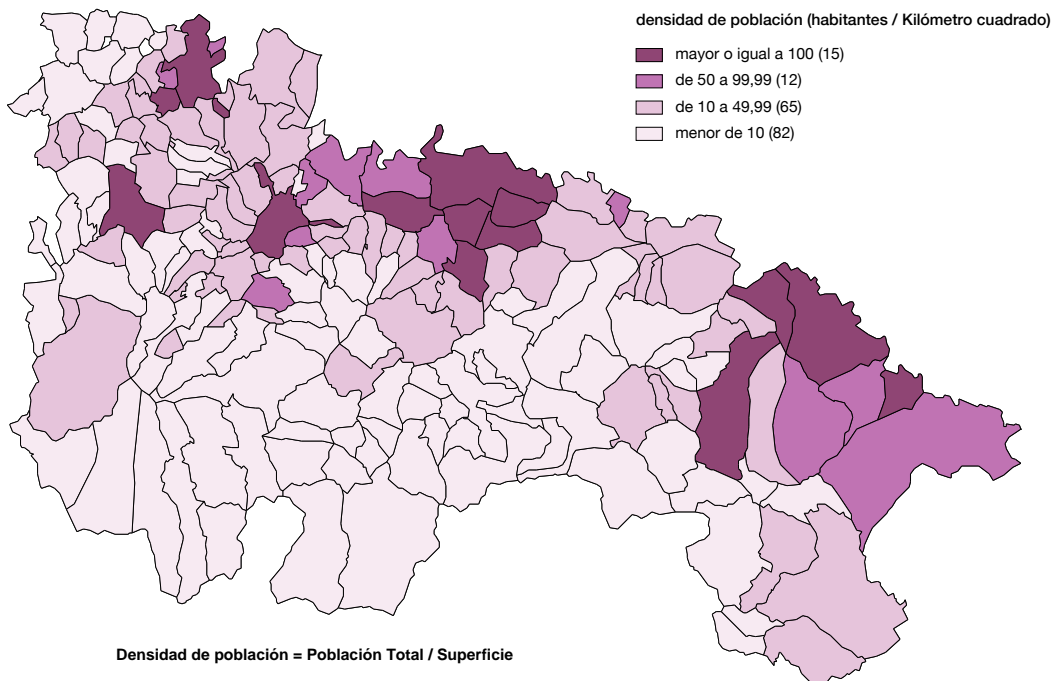
	Densidad de población		Altitud (m)	Distancia a la capital (Km)	Superficie (Km2)
	2011	2012			
Santa Eulalia Bajera	15,42	14,35	619	58	8,43
Santo Domingo de la Calzada	166,99	166,41	638	46	40,09
San Torcuato	7,67	7,48	599	42	10,82
Santurde de Rioja	21,77	21,32	713	52	15,43
Santurdejo	8,50	7,63	780	54	18,35
San Vicente de la Sonsierra	23,31	23,21	528	35	48,56
Sojuela	15,45	17,36	669	15	15,15
Sorzano	24,64	24,83	719	17	10,23
Sotés	21,37	19,86	672	17	14,60
Soto en Cameros	3,32	2,87	718	28	49,05
Terroba	4,41	4,19	791	32	8,84
Tirgo	25,28	25,06	523	50	9,14
Tobía	2,06	1,80	681	43	34,94
Tormantos	14,01	13,65	609	60	11,07
Torrecilla en Cameros	18,21	17,36	774	29	30,47
Torrecilla sobre Alesanco	8,72	8,49	617	37	4,36
Torre en Cameros	1,03	1,03	1.159	51	11,64
Torremontalbo	2,82	2,82	429	26	4,96
Treviana	5,52	5,32	587	56	34,94
Tricio	61,88	61,10	564	26	6,35
Tudelilla	20,25	19,46	548	40	19,06
Uruñuela	69,89	70,99	499	29	13,62
Valdemadera	0,65	0,65	971	96	13,93
Valgañón	4,03	3,94	968	64	31,74
Ventosa	17,55	17,03	654	17	9,63
Ventrosa	0,93	0,96	1.003	74	72,93
Viguera	9,97	10,43	689	21	41,72
Villalba de Rioja	16,74	16,52	579	44	8,96
Villalobar de Rioja	6,49	6,21	590	52	10,94
Villamediana de Iregua	340,70	353,14	375	5	20,42
Villanueva de Cameros	5,53	4,99	914	41	18,44
Villar de Arnedo (El)	36,17	35,74	429	36	18,25
Villar de Torre	21,93	20,34	766	40	11,99
Villarejo	5,17	5,33	834	44	6,38
Villarroya	0,76	0,76	925	64	11,77
Villarta-Quintana	6,71	6,51	743	53	24,73
Villavelayo	0,63	0,57	964	80	89,07
Villaverde de Rioja	12,27	11,93	823	49	5,87
Villoslada de Cameros	3,88	3,80	1.072	50	94,71
Viniegra de Abajo	1,51	1,48	881	70	65,68
Viniegra de Arriba	1,30	1,40	1.182	72	38,46
Zarratón	17,01	16,00	563	46	18,69
Zarzosa	0,82	0,87	981	77	18,29
Zorraquín	13,51	13,83	862	62	6,44

Fuente: INE.

POBLACIÓN DE LOS MUNICIPIOS DE LA RIOJA. AÑO 2012



DENSIDAD DE POBLACIÓN DE LOS MUNICIPIOS DE LA RIOJA. AÑO 2012



POBLACIÓN SEGÚN GRUPOS QUINQUENALES DE EDAD. AÑO 2012

	Población								
	0 - 4	5 - 9	10 - 14	15 - 19	20 - 24	25 - 29	30 - 34	35 - 39	40 - 44
LA RIOJA	16.838	16.232	14.816	14.441	16.630	20.164	26.076	28.002	26.116
Ábalos	8	7	16	16	24	29	32	23	25
Agoncillo	52	56	46	33	48	72	110	101	113
Aguilar del Río Alhama	14	11	18	15	27	15	31	32	32
Ajamil de Cameros	0	0	0	1	6	5	5	2	4
Albelda de Iregua	182	174	172	147	183	237	333	300	260
Alberite	183	155	126	121	147	155	234	254	225
Alcanadre	37	32	32	23	29	37	32	54	63
Aldeanueva de Ebro	146	177	136	121	143	187	239	220	195
Alesanco	16	24	21	12	24	28	34	38	39
Alesón	4	5	3	1	4	2	6	6	4
Alfaro	505	464	398	484	546	647	836	750	701
Almarza de Cameros	0	0	0	0	1	0	0	3	0
Anguciana	16	26	24	24	20	16	38	42	48
Anguiano	14	13	6	7	14	17	26	34	29
Arenzana de Abajo	11	13	11	10	9	11	12	9	18
Arenzana de Arriba	0	1	0	0	0	2	1	3	3
Arnedillo	10	17	20	27	22	29	30	35	46
Arnedo	785	758	714	717	759	986	1.172	1.243	1.071
Arrúbal	33	20	19	17	25	33	36	37	33
Ausejo	38	42	43	41	85	118	91	84	98
Autol	282	229	203	210	240	326	413	381	381
Azofra	4	1	1	4	13	10	9	12	9
Badarán	16	10	14	18	26	20	32	30	40
Bañares	4	3	8	14	14	13	9	19	11
Baños de Rioja	1	2	4	1	2	4	3	3	9
Baños de Río Tobía	55	76	63	74	100	116	98	125	124
Berceo	0	4	3	1	2	5	7	8	13
Bergasa	4	2	4	2	6	7	7	17	12
Bergasillas Bajera	0	0	0	0	0	0	3	3	2
Bezares	1	1	1	1	0	1	0	1	1
Bobadilla	0	1	5	7	7	3	5	12	7
Brieva de Cameros	0	0	1	1	1	2	3	1	1
Briñas	10	15	15	14	12	17	6	18	19
Briones	35	31	27	27	30	37	71	64	66
Cabezón de Cameros	0	0	0	0	0	0	0	3	2
Calahorra	1.410	1.332	1.129	1.267	1.462	1.626	2.075	2.156	2.012
Camprovín	2	4	4	7	5	8	6	6	13
Canales de la Sierra	1	1	0	0	6	4	3	1	3
Canillas de Río Tuerto	0	0	0	1	0	1	1	3	1
Cañas	2	5	6	1	1	6	2	4	7
Cárdenas	5	4	7	5	3	7	12	9	13
Casalarreina	81	72	69	48	72	86	108	123	111

..../

POBLACIÓN SEGÚN GRUPOS QUINQUENALES DE EDAD. AÑO 2012 (Continuación)

	Población								
	45 - 49	50 - 54	55 - 59	60 - 64	65 - 69	70 - 74	75 - 79	80 - 84	85 y más
LA RIOJA	24.488	23.271	19.265	17.000	15.154	11.542	13.240	10.411	9.923
Ábalos	30	36	26	16	18	15	15	8	13
Agoncillo	86	92	67	51	73	44	52	34	34
Aguilar del Río Alhama	38	44	36	34	31	28	52	49	39
Ajamil de Cameros	6	8	14	10	9	2	2	4	1
Albelda de Iregua	225	226	182	184	128	130	139	104	88
Alberite	186	189	141	121	129	83	97	68	76
Alcanadre	61	47	41	47	42	51	44	37	39
Aldeanueva de Ebro	163	164	151	158	152	119	140	103	101
Alesanco	59	31	35	24	29	37	33	34	23
Alesón	6	10	9	10	7	7	7	8	10
Alfaro	668	782	657	510	465	335	436	387	280
Almarza de Cameros	0	2	1	5	2	0	0	0	3
Anguciana	51	38	15	17	29	25	21	9	12
Anguiano	33	31	42	45	43	36	60	36	60
Arenzana de Abajo	19	9	8	21	23	29	19	15	17
Arenzana de Arriba	1	3	3	4	2	0	3	6	2
Arnedillo	39	36	26	21	27	12	26	22	39
Arnedo	1.096	1.056	896	836	694	470	507	397	391
Arrúbal	32	38	35	21	30	25	28	20	16
Ausejo	87	82	60	60	36	44	44	22	31
Autol	290	298	245	190	192	149	181	136	96
Azofra	16	18	23	14	23	21	28	25	17
Badarán	47	38	38	44	38	36	54	49	33
Bañares	15	29	24	19	23	15	28	32	23
Baños de Rioja	12	6	1	4	7	5	13	8	11
Baños de Río Tobía	122	138	116	99	107	59	78	58	54
Berceo	16	19	16	11	10	13	18	16	12
Bergasa	11	14	6	11	15	8	6	9	9
Bergasillas Bajera	6	5	1	4	5	1	3	1	1
Bezares	2	4	0	0	1	0	2	4	0
Bobadilla	16	8	17	12	5	7	10	8	10
Brieva de Cameros	10	6	6	6	7	3	5	3	2
Briñas	20	25	10	13	7	12	12	11	6
Briones	60	63	57	64	40	35	52	44	53
Cabezón de Cameros	4	3	0	3	1	3	0	0	1
Calahorra	1.823	1.737	1.393	1.187	1.019	777	977	781	734
Camprovín	9	21	10	14	13	15	12	16	14
Canales de la Sierra	5	14	10	11	8	4	9	5	3
Canillas de Río Tuerto	2	4	3	4	5	4	6	3	4
Cañas	6	3	4	6	7	6	12	13	2
Cárdenas	8	9	11	11	19	10	15	20	10
Casalarreina	119	85	63	65	66	60	59	35	33

..../

POBLACIÓN SEGÚN GRUPOS QUINQUENALES DE EDAD. AÑO 2012

	Población								
	0 - 4	5 - 9	10 - 14	15 - 19	20 - 24	25 - 29	30 - 34	35 - 39	40 - 44
Castañares de Rioja	12	15	14	15	29	18	24	25	33
Castroviejo	0	1	2	1	4	3	3	2	3
Cellorigo	0	0	0	0	0	1	0	0	0
Cenicero	100	71	82	92	116	130	134	168	161
Cervera del Río Alhama	81	129	102	109	118	159	141	153	177
Cidamón	2	2	0	0	3	0	4	5	0
Cihuri	7	12	6	6	10	7	20	19	18
Cirueña	4	1	5	3	2	7	5	5	15
Clavijo	13	7	4	4	10	22	27	20	21
Cordovín	1	0	0	2	10	12	10	2	9
Corera	10	9	10	8	15	4	19	23	22
Cornago	7	7	12	9	13	10	11	23	35
Corporales	0	2	1	0	0	0	0	0	8
Cuzcurrita de Río Tirón	10	14	17	25	17	29	46	31	39
Daroca de Rioja	2	2	3	0	1	2	4	6	3
Enciso	2	3	6	2	7	4	6	10	13
Entrena	91	75	54	56	72	95	153	136	140
Estollo	0	0	0	1	7	6	4	2	5
Ezcaray	78	72	94	99	127	101	129	163	159
Foncea	2	2	1	2	6	7	8	7	6
Fonzaleche	1	3	1	2	6	8	8	12	13
Fuenmayor	183	188	154	130	136	182	309	300	296
Galbárruli	0	2	3	1	2	1	4	5	10
Galilea	17	17	18	19	18	14	28	25	38
Gallinero de Cameros	0	0	3	1	0	0	3	0	1
Gimileo	6	6	2	0	5	17	26	19	11
Grañón	3	7	4	3	8	7	17	15	20
Grávalos	5	5	5	6	18	9	7	3	17
Haro	621	645	634	545	558	748	954	1.064	993
Herce	5	17	17	15	18	14	8	21	42
Herramélluri	1	3	4	3	2	2	4	4	14
Hervías	2	1	2	4	3	2	6	14	15
Hormilla	11	18	14	18	17	27	23	39	24
Hormilleja	4	4	4	3	6	11	6	7	16
Hornillos de Cameros	0	0	0	0	0	0	0	0	3
Hornos de Moncalvillo	2	1	0	1	2	3	3	8	13
Huércanos	26	38	36	37	26	52	66	59	61
Igea	20	17	28	18	25	40	42	55	49
Jalón de Cameros	0	0	1	1	0	0	0	2	2
Laguna de Cameros	3	1	2	2	1	3	7	4	9
Lagunilla del Jubera	2	2	9	9	8	7	12	20	28
Lardero	631	517	432	373	417	652	925	1.035	742
Ledesma de la Cogolla	0	0	0	0	0	0	0	0	0
Leiva	12	16	10	9	5	14	11	10	19

.../..

POBLACIÓN SEGÚN GRUPOS QUINQUENALES DE EDAD. AÑO 2012 (Continuación)

	Población								
	45 - 49	50 - 54	55 - 59	60 - 64	65 - 69	70 - 74	75 - 79	80 - 84	85 y más
Castañares de Rioja	48	36	32	30	32	22	30	32	27
Castroviejo	5	11	8	4	0	5	3	3	2
Cellorigo	0	3	4	1	0	0	0	1	3
Cenicero	146	166	120	91	108	74	130	109	94
Cervera del Río Alhama	161	160	158	153	185	186	168	156	140
Cidamón	2	5	3	2	4	0	0	0	0
Cihuri	25	24	13	11	16	13	8	5	9
Cirueña	7	11	5	16	7	11	11	10	3
Clavijo	29	31	29	25	13	7	18	9	9
Cordovín	17	18	12	10	6	18	22	20	13
Corera	27	24	21	16	25	14	12	13	7
Cornago	26	21	21	40	29	30	38	45	28
Corporales	4	2	1	0	2	3	6	5	7
Cuzcurrita de Río Tirón	53	33	28	38	30	24	32	24	20
Daroqa de Rioja	6	5	9	5	2	1	2	3	3
Enciso	17	22	17	16	8	7	13	6	8
Entrena	91	97	78	67	75	72	74	47	50
Estollo	8	10	11	2	4	4	17	6	11
Ezcaray	187	174	138	109	99	72	99	82	72
Foncea	6	4	9	8	10	4	8	4	4
Fonzaleche	17	16	13	13	10	8	14	7	7
Fuenmayor	243	228	176	156	131	100	93	111	79
Galbárruli	4	4	3	9	8	3	2	0	1
Galilea	37	32	20	19	18	14	19	17	11
Gallinero de Cameros	4	2	0	1	1	2	2	4	1
Gimileo	9	8	16	18	11	1	3	2	3
Grañón	12	22	18	24	30	26	41	18	18
Grávalos	14	32	11	6	10	14	25	19	23
Haro	972	849	647	561	454	389	466	370	336
Herce	38	28	23	20	20	14	21	18	23
Herramélluri	14	7	8	8	7	5	8	11	12
Hervías	9	5	4	12	10	14	14	15	10
Hormilla	32	37	23	32	29	29	33	18	21
Hormilleja	18	13	8	5	7	13	19	13	5
Hornillos de Cameros	1	1	0	0	2	2	3	2	0
Hornos de Moncalvillo	5	11	9	4	5	5	12	4	6
Huércanos	76	65	52	68	55	49	56	44	36
Igea	46	40	43	66	44	46	45	39	35
Jalón de Cameros	2	1	2	4	2	1	1	2	2
Laguna de Cameros	16	15	11	8	13	11	12	10	7
Lagunilla del Jubera	26	26	22	37	13	20	33	19	34
Lardero	645	573	470	360	291	202	178	168	139
Ledesma de la Cogolla	2	3	6	2	1	1	0	2	2
Leiva	23	22	15	9	13	22	25	30	25

..../

POBLACIÓN SEGÚN GRUPOS QUINQUENALES DE EDAD. AÑO 2012

	Población								
	0 - 4	5 - 9	10 - 14	15 - 19	20 - 24	25 - 29	30 - 34	35 - 39	40 - 44
Leza de Río Leza	0	1	0	1	1	1	2	2	2
Logroño	8.210	8.018	7.372	7.165	7.982	9.522	12.289	13.543	12.666
Lumbreras	0	0	0	1	6	5	8	7	9
Manjarrés	2	1	2	6	8	5	7	11	9
Mansilla de la Sierra	1	4	0	2	2	1	3	3	6
Manzanares de Rioja	0	0	1	3	1	2	2	2	6
Matute	1	0	0	1	5	2	5	5	2
Medrano	18	15	14	3	7	21	28	28	25
Munilla	3	4	2	4	6	7	6	10	8
Murillo de Río Leza	92	90	84	66	81	114	158	134	132
Muro de Aguas	1	0	2	3	1	6	3	1	4
Muro en Cameros	0	0	0	1	1	5	3	3	3
Nájera	420	439	434	411	498	480	667	723	702
Nalda	40	40	38	42	43	67	84	76	80
Navajún	0	0	0	0	0	2	0	1	1
Navarrete	219	172	142	112	129	161	259	295	249
Nestares	2	2	1	0	4	5	4	1	7
Nieva de Cameros	2	2	3	2	0	1	5	2	11
Ocón	3	3	1	1	13	8	17	12	19
Ochánduri	0	2	0	4	2	2	3	4	2
Ojacastro	2	1	3	8	6	2	3	2	11
Ollauri	10	9	6	8	10	25	23	21	24
Ortigosa de Cameros	4	2	5	8	19	16	9	18	14
Pazuengos	0	0	0	0	0	0	0	3	5
Pedroso	0	1	1	1	1	4	1	4	6
Pinillos	0	0	0	0	0	0	0	1	1
Pradejón	225	204	201	208	340	399	387	352	349
Pradillo	0	1	2	1	1	0	3	4	8
Préjano	7	14	10	10	7	12	4	16	20
Quel	90	94	77	73	104	109	161	160	154
Rabanera	1	1	1	0	2	2	0	4	2
Rasillo de Cameros (El)	2	6	10	1	7	8	10	8	9
Redal (El)	4	3	4	2	5	5	12	14	5
Ribafrecha	39	37	26	29	45	60	90	72	74
Rincón de Soto	220	217	200	181	186	228	270	314	290
Robres del Castillo	0	0	0	0	0	0	0	0	1
Rodezno	4	1	9	8	12	21	26	20	21
Sajazarra	4	6	1	3	2	4	12	6	15
San Asensio	47	41	40	37	60	69	71	79	72
San Millán de la Cogolla	4	5	10	11	9	15	15	12	24
San Millán de Yécora	1	0	1	0	0	2	0	5	1
San Román de Cameros	4	2	5	3	8	9	7	9	13
Santa Coloma	2	1	5	4	3	1	8	5	15
Santa Engracia del Jubera	5	1	0	6	5	5	7	9	18

..../

POBLACIÓN SEGÚN GRUPOS QUINQUENALES DE EDAD. AÑO 2012

	Población								
	45 - 49	50 - 54	55 - 59	60 - 64	65 - 69	70 - 74	75 - 79	80 - 84	85 y más
Leza de Río Leza	5	3	7	5	8	4	4	1	3
Logroño	11.798	11.015	9.426	8.133	7.078	5.108	5.495	4.254	4.328
Lumbreras	9	12	13	18	19	16	22	7	12
Manjarrés	10	13	7	6	14	9	13	11	7
Mansilla de la Sierra	1	12	5	3	4	7	5	1	3
Manzanares de Rioja	10	12	6	3	10	4	15	13	8
Matute	12	14	10	12	14	7	17	16	8
Medrano	13	20	19	22	16	8	21	11	10
Munilla	17	12	14	8	4	3	5	4	6
Murillo de Río Leza	142	119	74	91	103	87	93	69	58
Muro de Aguas	3	7	7	3	4	4	8	5	3
Muro en Cameros	2	8	6	5	4	3	1	2	1
Nájera	669	609	482	442	400	313	309	232	197
Nalda	79	79	79	69	45	36	51	41	39
Navajún	2	3	2	1	1	2	1	1	3
Navarrete	205	188	150	109	113	89	123	90	76
Nestares	6	10	5	9	8	7	2	3	3
Nieva de Cameros	12	8	3	7	10	7	8	10	6
Ocón	32	38	28	42	29	21	19	18	26
Ochánduri	12	16	12	8	8	8	10	10	6
Ojastro	14	25	17	10	7	14	18	24	19
Ollauri	31	23	30	19	12	18	12	15	18
Ortigosa de Cameros	21	30	25	20	30	18	20	14	7
Pazuengos	3	3	3	2	9	3	3	1	0
Pedroso	5	10	15	14	4	4	3	2	6
Pinillos	1	2	1	1	2	3	2	2	0
Pradejón	298	256	166	177	151	108	152	107	104
Pradillo	8	10	8	3	5	6	0	4	3
Préjano	33	30	17	10	12	15	21	10	15
Quel	138	163	113	123	104	96	123	94	84
Rabanera	6	9	1	3	3	5	3	0	2
Rasillo de Cameros (El)	14	12	19	9	11	5	5	2	7
Redal (El)	10	9	12	8	11	14	10	22	13
Ribafrecha	60	64	59	86	61	56	64	41	47
Rincón de Soto	282	256	185	179	200	140	177	154	120
Robres del Castillo	2	4	2	2	8	2	1	3	2
Rodezno	25	25	24	20	20	14	26	21	10
Sajazarra	8	11	8	16	8	3	4	9	13
San Asensio	88	87	65	104	82	65	86	64	63
San Millán de la Cogolla	19	32	18	18	24	15	16	7	6
San Millán de Yécora	2	2	7	2	4	4	2	8	3
San Román de Cameros	15	25	9	8	5	9	8	18	7
Santa Coloma	12	9	6	5	8	9	18	5	7
Santa Engracia del Jubera	15	18	13	11	16	13	20	13	9

..../

POBLACIÓN SEGÚN GRUPOS QUINQUENALES DE EDAD. AÑO 2012

	Población								
	0 - 4	5 - 9	10 - 14	15 -19	20 - 24	25 - 29	30 - 34	35 - 39	40 - 44
Santa Eulalia Bajera	0	2	10	5	2	2	6	9	12
Santo Domingo de la Calzada	334	321	313	308	363	413	515	560	490
San Torcuato	2	1	3	2	2	4	4	6	4
Santurde de Rioja	7	17	6	11	18	19	19	13	17
Santurdejo	0	1	3	1	2	3	2	6	14
San Vicente de la Sonsierra	30	45	61	47	56	60	52	106	82
Sojuela	13	13	9	8	12	14	21	32	24
Sorzano	4	7	5	5	12	8	22	21	29
Sotés	2	9	13	10	6	8	15	31	27
Soto en Cameros	2	2	3	1	3	5	5	11	7
Terroba	2	0	0	1	3	0	0	2	2
Tirgo	9	8	6	5	7	10	9	15	23
Tobía	0	0	1	0	4	4	2	4	3
Tormantos	1	3	2	3	5	9	6	4	8
Torrecilla en Cameros	10	11	11	17	23	33	38	30	29
Torrecilla sobre Alesanco	0	2	0	0	0	0	0	2	0
Torre en Cameros	0	0	0	0	0	1	2	0	1
Torrementalbo	0	0	1	0	0	0	1	1	4
Treviana	2	4	5	6	8	3	2	9	10
Tricio	19	17	13	7	14	32	18	23	25
Tudelilla	17	12	11	10	14	15	21	36	29
Uruñuela	58	55	56	39	52	49	79	83	73
Valdemadera	0	0	0	0	0	0	0	0	0
Valgañón	1	3	0	1	8	10	4	3	8
Ventosa	10	5	5	1	9	6	13	15	10
Ventrosa	0	2	0	3	3	1	1	4	7
Viguera	11	19	17	20	13	32	28	39	38
Villalba de Rioja	0	0	2	9	5	6	4	3	19
Villalobar de Rioja	0	1	1	0	0	1	1	5	3
Villamediana de Iregua	611	437	334	272	323	540	1.016	983	703
Villanueva de Cameros	2	1	2	2	2	4	3	7	7
Villar de Arnedo (El)	30	33	24	21	27	43	39	41	43
Villar de Torre	2	5	2	7	11	10	9	15	18
Villarejo	0	0	0	0	1	0	0	2	0
Villarroya	0	0	0	0	0	2	0	0	0
Villarta-Quintana	1	1	2	5	9	4	5	8	7
Villavelayo	0	0	0	0	0	3	2	3	4
Villaverde de Rioja	0	0	0	2	1	0	3	3	4
Villoslada de Cameros	7	13	6	12	11	14	17	18	26
Viniegra de Abajo	1	3	2	3	2	2	7	4	9
Viniegra de Arriba	0	2	1	0	1	4	4	6	2
Zarratón	7	9	7	12	9	18	13	30	25
Zarzosa	0	0	0	1	0	1	0	1	1
Zorraquín	10	8	1	0	1	3	8	17	7

..../

POBLACIÓN SEGÚN GRUPOS QUINQUENALES DE EDAD. AÑO 2012 (Continuación)

	Población								
	45 - 49	50 - 54	55 - 59	60 - 64	65 - 69	70 - 74	75 - 79	80 - 84	85 y más
Santa Eulalia Bajera	16	10	7	3	6	3	11	8	9
Santo Domingo de la Calzada	506	477	406	330	325	253	301	211	245
San Torcuato	7	4	5	6	5	8	8	7	3
Santurde de Rioja	26	28	33	20	16	18	24	14	23
Santurdejo	13	12	7	5	10	11	17	12	21
San Vicente de la Sonsierra	96	109	52	64	54	54	81	34	44
Sojuela	19	17	23	14	13	10	8	7	6
Sorzano	12	20	23	20	16	11	15	11	13
Sotés	28	18	17	26	23	12	17	17	11
Soto en Cameros	13	21	15	10	7	5	11	13	7
Terroba	0	7	6	6	1	4	1	0	2
Tirgo	19	15	19	11	16	12	19	14	12
Tobía	5	9	9	5	1	1	4	5	6
Tormantos	7	9	7	10	9	15	14	23	16
Torrecilla en Cameros	44	35	44	38	50	35	39	20	22
Torrecilla sobre Alesanco	3	3	2	7	4	1	5	3	5
Torre en Cameros	0	2	1	3	0	1	0	1	0
Torrementalbo	2	2	0	0	1	1	1	0	0
Treviana	19	9	13	19	12	11	22	18	14
Tricio	34	24	16	18	24	21	30	22	31
Tudelilla	20	21	21	14	23	28	34	24	21
Uruñuela	65	70	44	42	48	37	52	33	32
Valdemadera	2	1	0	2	0	0	0	3	1
Valgañón	5	24	12	10	5	5	13	6	7
Ventosa	13	14	6	11	14	6	6	9	11
Ventrosa	3	4	9	7	7	5	2	7	5
Viguera	36	33	19	28	23	26	32	12	9
Villalba de Rioja	20	15	17	7	6	13	6	8	8
Villalobar de Rioja	5	6	4	7	5	11	7	8	3
Villamediana de Iregua	481	413	273	203	166	115	141	105	96
Villanueva de Cameros	10	5	6	8	6	7	9	8	3
Villar de Arnedo (El)	35	37	33	46	47	30	47	42	34
Villar de Torre	21	14	15	10	21	18	26	22	18
Villarejo	4	2	3	3	4	2	2	8	3
Villarroya	0	0	0	3	2	0	1	0	1
Villarta-Quintana	18	13	10	7	6	16	22	15	12
Villavelayo	4	4	8	5	2	2	9	2	3
Villaverde de Rioja	5	2	6	4	6	6	11	8	9
Villoslada de Cameros	47	36	32	19	22	27	15	18	20
Viniegra de Abajo	5	12	8	2	7	7	6	11	6
Viniegra de Arriba	1	4	9	4	7	4	1	1	3
Zarratón	29	22	22	13	14	14	29	17	9
Zarzosa	0	2	4	4	0	0	2	0	0
Zorraquín	6	5	5	7	4	1	2	2	2

Fuente: Padrón Municipal de Habitantes. INE.

POBLACIÓN EXTRANJERA. AÑOS 2011-2012

	Población extranjera		% 2012		Crecimiento 12/11		
	2011	2012	Total	Mujeres	Total	Extranjera	No extranjera
LA RIOJA	46.288	46.373	14,33	47,04	0,20	0,18	0,21
Ábalos	121	123	34,45	23,58	-1,92	1,65	-3,70
Agoncillo	226	211	18,13	35,55	0,43	-6,64	2,14
Aguilar del Río Alhama	64	68	12,45	69,12	-0,55	6,25	-1,44
Ajamil de Cameros	0	0	0,00	0,00	-1,25	-	-1,25
Albelda de Iregua	582	632	18,62	46,36	1,65	8,59	0,18
Alberite	461	414	15,39	49,76	-0,07	-10,20	2,02
Alcanadre	108	118	15,78	44,92	0,40	9,26	-1,10
Aldeanueva de Ebro	560	570	20,25	42,28	-0,04	1,79	-0,49
Alesanco	85	63	11,65	44,44	-3,74	-25,88	0,21
Alesón	7	7	6,42	42,86	-6,84	0,00	-7,27
Alfaro	1.062	1.085	11,01	43,04	0,24	2,17	0,01
Almarza de Cameros	0	0	0,00	0,00	-26,09	-	-26,09
Anguciana	63	60	12,74	38,33	0,00	-4,76	0,74
Anguiano	21	21	3,85	47,62	0,55	0,00	0,57
Arenzana de Abajo	37	36	13,64	41,67	-3,65	-2,70	-3,80
Arenzana de Arriba	0	0	0,00	0,00	0,00	-	0,00
Arnedillo	44	49	10,12	51,02	1,47	11,36	0,46
Arnedo	2.012	2.042	14,04	48,92	0,63	1,49	0,49
Arrúbal	62	83	16,67	50,60	1,43	33,87	-3,26
Ausejo	529	518	46,84	32,43	-1,43	-2,08	-0,84
Autol	1.232	1.185	26,68	45,32	-0,36	-3,81	0,96
Azofra	8	18	7,26	61,11	-1,20	125,00	-5,35
Badarán	48	45	7,72	55,56	-2,02	-6,25	-1,65
Bañares	21	23	7,59	34,78	-3,19	9,52	-4,11
Baños de Rioja	7	7	7,29	42,86	4,35	0,00	4,71
Baños de Río Tobía	108	97	5,84	48,45	-1,95	-10,19	-1,39
Berceo	7	6	3,45	33,33	-3,33	-14,29	-2,89
Bergasa	4	4	2,67	25,00	-3,23	0,00	-3,31
Bergasillas Bajera	2	2	5,71	50,00	0,00	0,00	0,00
Bezares	1	2	10,00	50,00	5,26	100,00	0,00
Bobadilla	22	15	10,71	46,67	-4,11	-31,82	0,81
Brieva de Cameros	0	0	0,00	0,00	-3,33	-	-3,33
Briñas	13	12	4,96	50,00	-2,81	-7,69	-2,54
Briones	107	92	10,75	44,57	-1,95	-14,02	-0,26
Cabezón de Cameros	0	0	0,00	0,00	-9,09	-	-9,09
Calahorra	4.448	4.319	17,35	46,58	0,23	-2,90	0,92
Camprovín	21	26	14,53	38,46	0,56	23,81	-2,55
Canales de la Sierra	1	0	0,00	0,00	-7,37	-100,00	-6,38
Canillas de Río Tuerto	0	1	2,38	100,00	0,00	-	-2,38
Cañas	13	22	23,66	45,45	4,49	69,23	-6,58
Cárdenas	11	13	7,30	38,46	-2,20	18,18	-3,51
Casalarreina	377	380	28,04	39,47	-2,38	0,80	-3,56

..../

POBLACIÓN EXTRANJERA. AÑOS 2011-2012

	Población extranjera		% 2012		Crecimiento 12/11		
	2011	2012	Total	Mujeres	Total	Extranjera	No extranjera
Castañares de Rioja	47	50	10,55	52,00	-2,47	6,38	-3,42
Castroviejo	4	5	8,33	40,00	-10,45	25,00	-12,70
Cellorigo	0	0	0,00	0,00	0,00	-	0,00
Cenicero	214	210	10,04	44,29	0,53	-1,87	0,80
Cervera del Río Alhama	285	289	10,96	48,44	-2,51	1,40	-2,98
Cidamón	2	2	6,25	50,00	-11,11	0,00	-11,76
Cihuri	29	26	11,35	57,69	2,69	-10,34	4,64
Cirueña	11	8	6,25	50,00	-2,29	-27,27	0,00
Clavijo	26	24	8,05	50,00	-5,10	-7,69	-4,86
Cordovín	4	6	3,30	66,67	-3,70	50,00	-4,86
Corera	26	25	8,96	60,00	0,36	-3,85	0,79
Cornago	7	9	2,22	55,56	-4,93	28,57	-5,49
Corporales	1	1	2,44	100,00	-8,89	0,00	-9,09
Cuzcurrita de Río Tirón	43	40	7,84	37,50	-6,25	-6,98	-6,19
Daroca de Rioja	2	2	3,39	100,00	3,51	0,00	3,64
Enciso	3	2	1,20	50,00	-0,60	-33,33	0,00
Entrena	142	142	9,32	42,96	1,33	0,00	1,47
Estollo	2	2	2,04	0,00	-5,77	0,00	-5,88
Ezcaray	294	264	12,85	48,11	-1,49	-10,20	-0,06
Foncea	0	0	0,00	0,00	-3,92	-	-3,92
Fonzaleche	15	17	10,69	23,53	6,00	13,33	5,19
Fuenmayor	239	260	8,14	50,38	0,82	8,79	0,17
Galbárruli	1	1	1,61	100,00	-1,59	0,00	-1,61
Galilea	62	59	15,49	47,46	-4,99	-4,84	-5,01
Gallinero de Cameros	0	0	0,00	0,00	-3,85	-	-3,85
Gimileo	69	71	43,56	22,54	-4,68	2,90	-9,80
Grañón	9	10	3,41	40,00	-4,56	11,11	-5,03
Grávalos	8	10	4,37	50,00	-2,14	25,00	-3,10
Haro	1.488	1.430	12,11	42,52	0,25	-3,90	0,86
Herce	6	7	1,93	57,14	-1,63	16,67	-1,93
Herramélluri	8	7	5,98	71,43	10,38	-12,50	12,24
Hervías	13	11	7,75	72,73	-3,40	-15,38	-2,24
Hormilla	37	41	9,21	41,46	-1,77	10,81	-2,88
Hormilleja	22	23	14,20	52,17	-7,43	4,55	-9,15
Hornillos de Cameros	0	0	0,00	0,00	-6,67	-	-6,67
Hornos de Moncalvillo	6	6	6,38	16,67	-2,08	0,00	-2,22
Huércanos	124	137	15,19	47,45	-1,64	10,48	-3,53
Igea	146	123	17,62	30,08	-4,25	-15,75	-1,37
Jalón de Cameros	1	2	8,70	50,00	-4,17	100,00	-8,70
Laguna de Cameros	12	9	6,67	77,78	-4,93	-25,00	-3,08
Lagunilla del Jubera	15	11	3,36	45,45	-8,15	-26,67	-7,33
Lardero	1.037	1.120	12,80	52,68	3,70	8,00	3,09
Ledesma de la Cogolla	2	2	10,53	50,00	-13,64	0,00	-15,00
Leiva	40	33	11,38	39,39	-4,61	-17,50	-2,65

..../

POBLACIÓN EXTRANJERA. AÑOS 2011-2012

	Población extranjera		% 2012		Crecimiento 12/11		
	2011	2012	Total	Mujeres	Total	Extranjera	No extranjera
Leza de Río Leza	0	1	2,00	0,00	2,04	-	0,00
Logroño	21.832	22.145	14,44	48,34	0,50	1,43	0,34
Lumbreras	2	0	0,00	0,00	-6,29	-100,00	-5,20
Manjarrés	24	21	14,89	47,62	-7,24	-12,50	-6,25
Mansilla de la Sierra	0	0	0,00	0,00	-10,00	-	-10,00
Manzanares de Rioja	0	0	0,00	0,00	-2,97	-	-2,97
Matute	7	6	4,58	50,00	-7,75	-14,29	-7,41
Medrano	14	11	3,68	63,64	2,05	-21,43	3,23
Munilla	9	9	7,32	55,56	-0,81	0,00	-0,87
Murillo de Río Leza	325	302	16,90	45,70	-2,62	-7,08	-1,66
Muro de Aguas	0	0	0,00	0,00	-1,52	-	-1,52
Muro en Cameros	1	2	4,17	0,00	0,00	100,00	-2,13
Nájera	996	975	11,57	49,74	-0,30	-2,11	-0,05
Nalda	110	111	10,80	42,34	1,18	0,91	1,21
Navajún	1	1	5,00	0,00	-4,76	0,00	-5,00
Navarrete	197	192	6,66	50,52	0,56	-2,54	0,79
Nestares	0	0	0,00	0,00	-2,47	-	-2,47
Nieva de Cameros	0	3	3,03	66,67	-3,88	-	-6,80
Ocón	17	12	3,64	66,67	-6,52	-29,41	-5,36
Ochánduri	6	6	5,50	50,00	-9,17	0,00	-9,65
Ojacastro	5	4	2,15	50,00	-6,06	-20,00	-5,70
Ollauri	21	19	6,05	52,63	0,96	-9,52	1,72
Ortigosa de Cameros	2	1	0,36	0,00	-0,71	-50,00	-0,36
Pazuengos	0	0	0,00	0,00	0,00	-	0,00
Pedroso	1	1	1,22	100,00	-13,68	0,00	-13,83
Pinillos	0	0	0,00	0,00	-11,11	-	-11,11
Pradejón	1.485	1.593	38,07	45,64	2,20	7,27	-0,69
Pradillo	2	1	1,49	0,00	1,52	-50,00	3,13
Préjano	28	22	8,37	40,91	-7,07	-21,43	-5,49
Quel	374	337	16,36	48,96	-1,72	-9,89	0,06
Rabanera	3	2	4,44	100,00	-33,82	-33,33	-33,85
Rasillo de Cameros (El)	28	25	17,24	40,00	-3,33	-10,71	-1,64
Redal (El)	23	24	14,72	45,83	0,62	4,35	0,00
Ribafrecha	46	54	5,35	53,70	0,90	17,39	0,10
Rincón de Soto	624	584	15,37	46,58	-0,52	-6,41	0,63
Robres del Castillo	0	0	0,00	0,00	-10,00	-	-10,00
Rodezno	67	66	21,50	31,82	-2,85	-1,49	-3,21
Sajazarra	3	4	3,01	50,00	-2,92	33,33	-3,73
San Asensio	83	88	7,21	48,86	-1,45	6,02	-1,99
San Millán de la Cogolla	24	18	6,92	11,11	-6,47	-25,00	-4,72
San Millán de Yécora	2	2	4,55	50,00	-8,33	0,00	-8,70
San Román de Cameros	36	35	21,34	45,71	-2,96	-2,78	-3,01
Santa Coloma	13	11	8,94	36,36	-3,15	-15,38	-1,75
Santa Engracia del Jubera	2	3	1,63	33,33	-1,08	50,00	-1,63

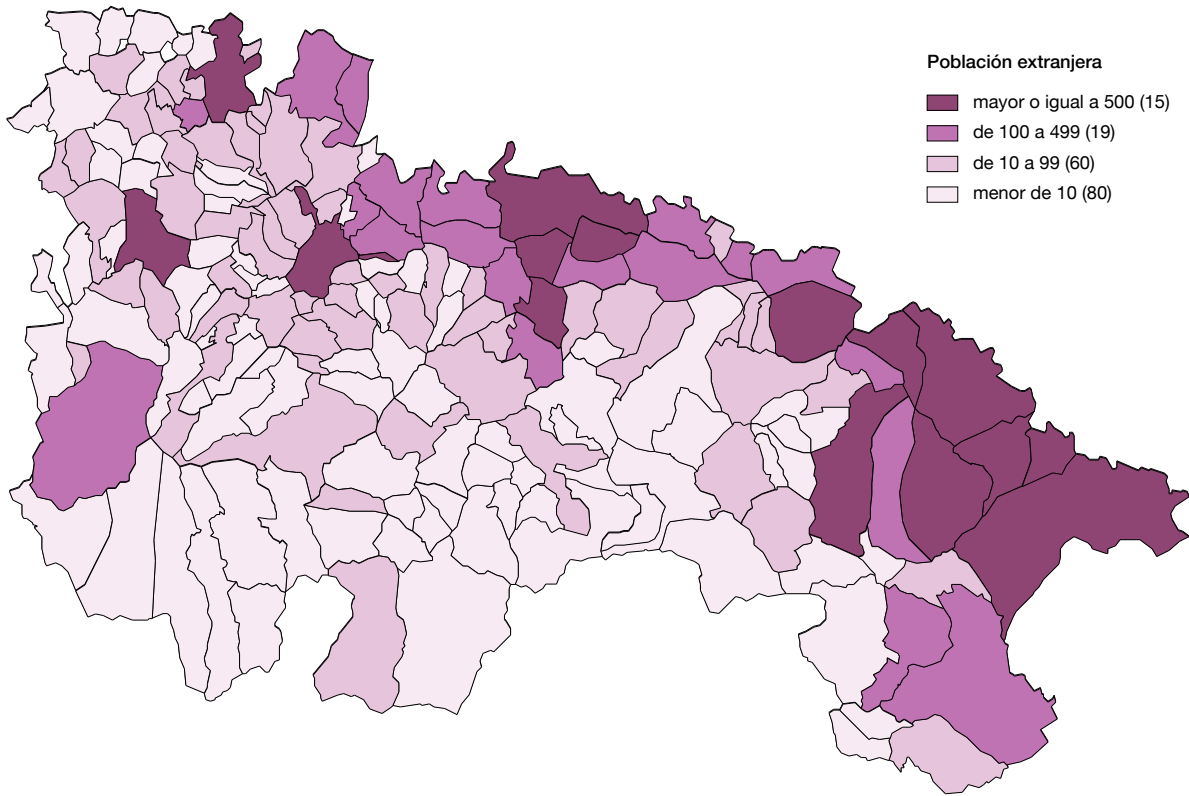
..../

POBLACIÓN EXTRANJERA. AÑOS 2011-2012

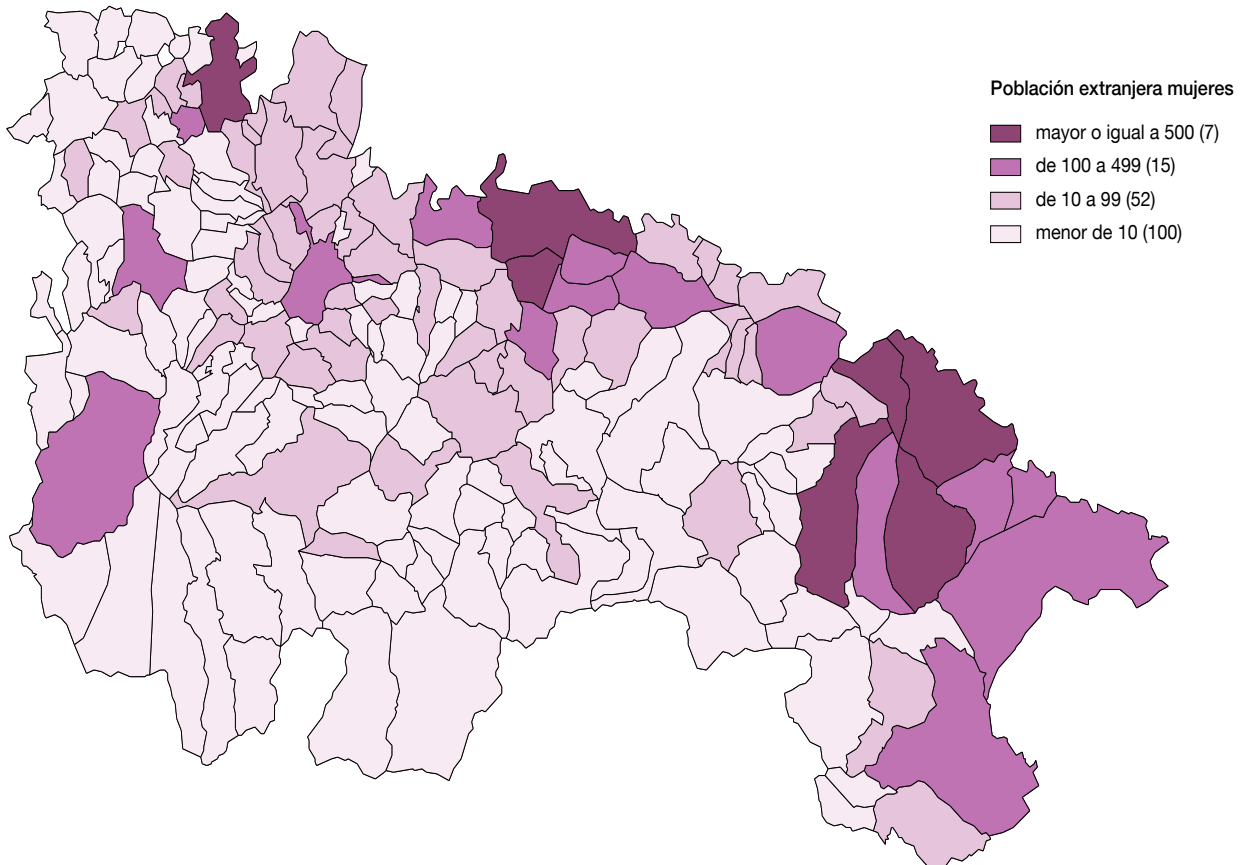
	Población extranjera		% 2012		Crecimiento 12/11		
	2011	2012	Total	Mujeres	Total	Extranjera	No extranjera
Santa Eulalia Bajera	2	2	1,65	0,00	-6,92	0,00	-7,03
Santo Domingo de la Calzada	1.214	1.154	17,30	41,77	-0,34	-4,94	0,68
San Torcuato	8	5	6,17	40,00	-2,41	-37,50	1,33
Santurde de Rioja	32	29	8,81	37,93	-2,08	-9,38	-1,32
Santurdejo	18	12	8,57	50,00	-10,26	-33,33	-7,25
San Vicente de la Sonsierra	203	205	18,19	37,07	-0,44	0,99	-0,75
Sojuela	30	33	12,55	42,42	12,39	10,00	12,75
Sorzano	43	41	16,14	53,66	0,79	-4,65	1,91
Sotés	26	20	6,90	55,00	-7,05	-23,08	-5,59
Soto en Cameros	7	8	5,67	37,50	-13,50	14,29	-14,74
Terroba	2	2	5,41	0,00	-5,13	0,00	-5,41
Tirgo	13	12	5,24	58,33	-0,87	-7,69	-0,46
Tobía	1	1	1,59	100,00	-12,50	0,00	-12,68
Tormantos	10	10	6,62	40,00	-2,58	0,00	-2,76
Torrecilla en Cameros	70	68	12,85	44,12	-4,68	-2,86	-4,95
Torrecilla sobre Alesanco	1	1	2,70	100,00	-2,63	0,00	-2,70
Torre en Cameros	0	0	0,00	0,00	0,00	-	0,00
Torremontalbo	1	1	7,14	100,00	0,00	0,00	0,00
Treviana	0	0	0,00	0,00	-3,63	-	-3,63
Tricio	33	31	7,99	32,26	-1,27	-6,06	-0,83
Tudelilla	62	67	18,06	41,79	-3,89	8,06	-6,17
Uruñuela	120	124	12,82	48,39	1,58	3,33	1,32
Valdemadera	0	0	0,00	0,00	0,00	-	0,00
Valgañón	7	5	4,00	40,00	-2,34	-28,57	-0,83
Ventosa	5	4	2,44	50,00	-2,96	-20,00	-2,44
Ventrosa	0	0	0,00	0,00	2,94	-	2,94
Viguera	30	26	5,98	53,85	4,57	-13,33	5,96
Villalba de Rioja	1	1	0,68	100,00	-1,33	0,00	-1,34
Villalobar de Rioja	1	1	1,47	0,00	-4,23	0,00	-4,29
Villamediana de Iregua	731	747	10,36	54,22	3,65	2,19	3,82
Villanueva de Cameros	7	6	6,52	50,00	-9,80	-14,29	-9,47
Villar de Arnedo (El)	110	112	17,18	49,11	-1,21	1,82	-1,82
Villar de Torre	28	32	13,11	34,38	-7,22	14,29	-9,79
Villarejo	0	1	2,94	100,00	3,03	-	0,00
Villarroya	0	0	0,00	0,00	0,00	-	0,00
Villarta-Quintana	3	3	1,86	33,33	-3,01	0,00	-3,07
Villavelayo	0	1	1,96	0,00	-8,93	-	-10,71
Villaverde de Rioja	4	4	5,71	100,00	-2,78	0,00	-2,94
Villoslada de Cameros	12	10	2,78	60,00	-1,91	-16,67	-1,41
Viniegra de Abajo	0	0	0,00	0,00	-2,02	-	-2,02
Viniegra de Arriba	0	1	1,85	0,00	8,00	-	6,00
Zarratón	33	26	8,70	26,92	-5,97	-21,21	-4,21
Zarzosa	0	0	0,00	0,00	6,67	-	6,67
Zorraquín	10	10	11,24	40,00	2,30	0,00	2,60

Fuente: Padrón Municipal de Habitantes. INE.

POBLACIÓN EXTRANJERA DE LOS MUNICIPIOS DE LA RIOJA. AÑO 2012



POBLACIÓN EXTRANJERA MUJERES DE LOS MUNICIPIOS DE LA RIOJA. AÑO 2012



POBLACIÓN EXTRANJERA POR NACIONALIDAD. AÑO 2012

	Europa			África	América	Asia	Oceanía
	Total	U.E.	Resto				
LA RIOJA	20.786	18.781	2.005	11.211	9.935	4.434	7
Ábalos	109	107	2	1	13	0	0
Agoncillo	123	114	9	35	21	32	0
Aguilar del Río Alhama	47	47	0	0	21	0	0
Ajamil de Cameros	0	0	0	0	0	0	0
Albelda de Iregua	360	358	2	103	117	52	0
Alberite	188	177	11	168	42	16	0
Alcanadre	49	49	0	56	12	1	0
Aldeanueva de Ebro	198	193	5	350	22	0	0
Alesanco	41	41	0	12	10	0	0
Alesón	7	7	0	0	0	0	0
Alfaro	228	208	20	582	255	20	0
Almarza de Cameros	0	0	0	0	0	0	0
Anguciana	30	30	0	23	7	0	0
Anguiano	11	11	0	6	3	1	0
Arenzana de Abajo	16	16	0	20	0	0	0
Arenzana de Arriba	0	0	0	0	0	0	0
Arnedillo	32	29	3	3	14	0	0
Arnedo	1.093	192	901	524	387	37	1
Arrúbal	42	42	0	29	12	0	0
Ausejo	472	472	0	44	2	0	0
Autol	371	186	185	657	153	4	0
Azofra	7	7	0	10	1	0	0
Badarán	10	10	0	35	0	0	0
Bañares	18	18	0	3	2	0	0
Baños de Rioja	7	6	1	0	0	0	0
Baños de Río Tobía	43	43	0	44	10	0	0
Berceo	6	5	1	0	0	0	0
Bergasa	2	2	0	2	0	0	0
Bergasillas Bajera	2	2	0	0	0	0	0
Bezares	1	1	0	1	0	0	0
Bobadilla	2	1	1	1	11	1	0
Brieva de Cameros	0	0	0	0	0	0	0
Briñas	10	10	0	0	2	0	0
Briones	71	71	0	4	14	3	0
Cabezón de Cameros	0	0	0	0	0	0	0
Calahorra	1.281	1.214	67	1.572	1.340	126	0
Camprovín	13	13	0	0	13	0	0
Canales de la Sierra	0	0	0	0	0	0	0
Canillas de Río Tuerto	1	1	0	0	0	0	0
Cañas	4	4	0	0	3	15	0
Cárdenas	13	13	0	0	0	0	0
Casalarreina	214	209	5	150	16	0	0

..../

POBLACIÓN EXTRANJERA POR NACIONALIDAD. AÑO 2012

	Europa			África	América	Asia	Oceanía
	Total	U.E.	Resto				
Castañares de Rioja	44	44	0	3	3	0	0
Castroviejo	5	5	0	0	0	0	0
Cellorigo	0	0	0	0	0	0	0
Cenicero	130	130	0	29	39	12	0
Cervera del Río Alhama	101	100	1	73	115	0	0
Cidamón	2	2	0	0	0	0	0
Cihuri	13	13	0	5	8	0	0
Cirueña	7	7	0	0	1	0	0
Clavijo	9	8	1	6	8	1	0
Cordovín	4	4	0	0	2	0	0
Corera	21	21	0	1	3	0	0
Cornago	5	5	0	0	4	0	0
Corporales	0	0	0	0	1	0	0
Cuzcurrita de Río Tirón	37	28	9	0	3	0	0
Daroca de Rioja	2	2	0	0	0	0	0
Enciso	1	1	0	0	1	0	0
Entrena	33	33	0	96	13	0	0
Estollo	2	2	0	0	0	0	0
Ezcaray	86	78	8	2	53	123	0
Foncea	0	0	0	0	0	0	0
Fonzaleche	17	17	0	0	0	0	0
Fuenmayor	148	144	4	28	49	34	1
Galbárruli	0	0	0	0	1	0	0
Galilea	50	50	0	5	2	2	0
Gallinero de Cameros	0	0	0	0	0	0	0
Gimileo	64	64	0	1	6	0	0
Grañón	9	8	1	1	0	0	0
Grávalos	10	10	0	0	0	0	0
Haro	692	674	18	278	238	222	0
Herce	4	2	2	1	2	0	0
Herramélluri	2	0	2	0	5	0	0
Hervías	11	11	0	0	0	0	0
Hormilla	10	8	2	24	7	0	0
Hormilleja	23	23	0	0	0	0	0
Hornillos de Cameros	0	0	0	0	0	0	0
Hornos de Moncalvillo	4	4	0	0	2	0	0
Huércanos	93	92	1	43	1	0	0
Igea	89	88	1	33	1	0	0
Jalón de Cameros	2	2	0	0	0	0	0
Laguna de Cameros	5	5	0	0	4	0	0
Lagunilla del Jubera	10	10	0	1	0	0	0
Lardero	709	661	48	154	234	23	0
Ledesma de la Cogolla	2	2	0	0	0	0	0
Leiva	28	28	0	0	5	0	0

..../

POBLACIÓN EXTRANJERA POR NACIONALIDAD. AÑO 2012

	Europa			África	América	Asia	Oceanía
	Total	U.E.	Resto				
Leza de Río Leza	1	1	0	0	0	0	0
Logroño	9.143	8.616	527	3.855	5.744	3.399	4
Lumbreras	0	0	0	0	0	0	0
Manjarrés	21	21	0	0	0	0	0
Mansilla de la Sierra	0	0	0	0	0	0	0
Manzanares de Rioja	0	0	0	0	0	0	0
Matute	3	3	0	0	3	0	0
Medrano	1	1	0	3	7	0	0
Munilla	6	5	1	0	3	0	0
Murillo de Río Leza	146	139	7	118	36	2	0
Muro de Aguas	0	0	0	0	0	0	0
Muro en Cameros	1	1	0	0	1	0	0
Nájera	524	513	11	233	111	107	0
Nalda	63	59	4	24	24	0	0
Navajún	0	0	0	0	1	0	0
Navarrete	55	54	1	98	37	1	1
Nestares	0	0	0	0	0	0	0
Nieva de Cameros	3	3	0	0	0	0	0
Ocón	7	7	0	0	5	0	0
Ochánduri	5	5	0	0	1	0	0
Ojacastro	4	4	0	0	0	0	0
Ollauri	16	16	0	0	3	0	0
Ortigosa de Cameros	0	0	0	0	1	0	0
Pazuengos	0	0	0	0	0	0	0
Pedroso	0	0	0	0	1	0	0
Pinillos	0	0	0	0	0	0	0
Pradejón	1.288	1.284	4	290	10	5	0
Pradillo	0	0	0	0	1	0	0
Préjano	21	19	2	0	1	0	0
Quel	94	50	44	219	24	0	0
Rabanera	2	2	0	0	0	0	0
Rasillo de Cameros (El)	24	24	0	0	1	0	0
Redal (El)	17	17	0	5	2	0	0
Ribafrecha	36	35	1	9	9	0	0
Rincón de Soto	133	122	11	368	76	7	0
Robres del Castillo	0	0	0	0	0	0	0
Rodezno	66	66	0	0	0	0	0
Sajazarra	0	0	0	0	3	1	0
San Asensio	54	54	0	5	29	0	0
San Millán de la Cogolla	3	3	0	14	1	0	0
San Millán de Yécora	2	2	0	0	0	0	0
San Román de Cameros	35	35	0	0	0	0	0
Santa Coloma	10	10	0	0	1	0	0
Santa Engracia del Jubera	2	2	0	0	1	0	0

../..

POBLACIÓN EXTRANJERA POR NACIONALIDAD. AÑO 2012

	Europa		África	América	Asia	Oceanía	
	Total	U.E.					Resto
Santa Eulalia Bajera	1	1	0	0	1	0	0
Santo Domingo de la Calzada	438	400	38	403	172	141	0
San Torcuato	5	4	1	0	0	0	0
Santurde de Rioja	23	23	0	5	1	0	0
Santurdejo	12	12	0	0	0	0	0
San Vicente de la Sonsierra	160	155	5	35	3	7	0
Sojuela	18	16	2	1	14	0	0
Sorzano	38	38	0	3	0	0	0
Sotés	7	7	0	0	13	0	0
Soto en Cameros	1	1	0	0	7	0	0
Terroba	1	1	0	0	1	0	0
Tirgo	9	9	0	1	2	0	0
Tobía	1	1	0	0	0	0	0
Tormantos	8	7	1	0	2	0	0
Torrecilla en Cameros	55	54	1	2	11	0	0
Torrecilla sobre Alesanco	1	1	0	0	0	0	0
Torre en Cameros	0	0	0	0	0	0	0
Torrementalbo	0	0	0	0	1	0	0
Treviana	0	0	0	0	0	0	0
Tricio	11	11	0	3	16	1	0
Tudelilla	36	36	0	31	0	0	0
Uruñuela	34	34	0	75	11	4	0
Valdemadera	0	0	0	0	0	0	0
Valgañón	5	5	0	0	0	0	0
Ventosa	3	3	0	0	1	0	0
Ventrosa	0	0	0	0	0	0	0
Viguera	16	15	1	1	5	4	0
Villalba de Rioja	1	1	0	0	0	0	0
Villalobar de Rioja	1	1	0	0	0	0	0
Villamediana de Iregua	427	400	27	101	195	24	0
Villanueva de Cameros	5	5	0	0	1	0	0
Villar de Arnedo (El)	21	21	0	86	5	0	0
Villar de Torre	27	27	0	2	2	1	0
Villarejo	0	0	0	1	0	0	0
Villarroya	0	0	0	0	0	0	0
Villarta-Quintana	3	0	3	0	0	0	0
Villavelayo	0	0	0	1	0	0	0
Villaverde de Rioja	1	1	0	0	3	0	0
Villoslada de Cameros	0	0	0	0	10	0	0
Viniegra de Abajo	0	0	0	0	0	0	0
Viniegra de Arriba	1	1	0	0	0	0	0
Zarratón	21	21	0	0	4	1	0
Zarzosa	0	0	0	0	0	0	0
Zorraquín	3	1	2	0	3	4	0

Fuente: Padrón Municipal de Habitantes. INE.

INDICADORES DEMOGRÁFICOS. AÑO 2012

	Índice de			Tasa de	
	Infancia	Juventud	Vejez	Dependencia	Feminidad
LA RIOJA	14,80	15,83	18,62	52,21	100,29
Ábalos	8,68	19,33	19,33	41,11	55,90
Agoncillo	13,23	13,14	20,36	51,76	77,17
Aguilar del Río Alhama	7,88	10,44	36,45	82,00	108,40
Ajamil de Cameros	-	15,19	22,78	29,51	51,92
Albelda de Iregua	15,56	16,71	17,35	50,98	91,75
Alberite	17,25	15,72	16,84	53,89	99,41
Alcanadre	13,50	11,90	28,48	75,59	88,89
Aldeanueva de Ebro	16,31	16,02	21,85	63,47	91,63
Alesanco	11,28	11,83	28,84	67,49	87,20
Alesón	11,01	6,42	35,78	87,93	70,31
Alfaro	13,88	17,02	19,32	51,93	97,38
Almarza de Cameros	-	5,88	29,41	41,67	54,55
Anguciana	14,01	12,74	20,38	54,43	82,56
Anguiano	6,04	6,96	43,04	97,11	76,70
Arenzana de Abajo	13,26	11,36	39,02	112,90	91,30
Arenzana de Arriba	2,94	5,88	38,24	70,00	61,90
Arnedillo	9,71	16,12	26,03	57,14	102,51
Arnedo	15,51	16,92	16,90	50,04	100,88
Arrúbal	14,46	15,06	23,90	64,36	92,28
Ausejo	11,12	22,06	16,00	38,60	67,58
Autol	16,07	17,47	16,97	51,24	93,64
Azofra	2,42	10,89	45,97	93,75	83,70
Badarán	6,86	10,98	36,02	76,13	93,05
Bañares	4,95	13,53	39,93	83,64	99,34
Baños de Rioja	7,29	7,29	45,83	113,33	74,55
Baños de Río Tobía	11,67	17,45	21,42	52,20	100,00
Berceo	4,02	4,60	39,66	77,55	59,63
Bergasa	6,67	10,00	31,33	63,04	78,57
Bergasillas Bajera	-	-	31,43	45,83	94,44
Bezares	15,00	10,00	35,00	100,00	100,00
Bobadilla	4,29	12,14	28,57	52,17	86,67
Brieva de Cameros	1,72	6,90	34,48	56,76	56,76
Briñas	16,53	17,77	19,83	62,42	106,84
Briones	10,86	10,98	26,17	60,30	88,13
Cabezón de Cameros	-	-	25,00	33,33	25,00
Calahorra	15,55	17,49	17,22	51,17	101,76
Camprovín	5,59	11,17	39,11	84,54	80,81
Canales de la Sierra	2,27	11,36	32,95	54,39	72,55
Canillas de Río Tuerto	-	4,76	52,38	110,00	110,00
Cañas	13,98	8,60	43,01	132,50	111,36
Cárdenas	8,99	8,43	41,57	104,60	95,60
Casalarreina	16,38	15,20	18,67	54,86	86,64

..../

INDICADORES DEMOGRÁFICOS. AÑO 2012

	Índice de			Tasa de	
	Infancia	Juventud	Vejez	Dependencia	Feminidad
Castañares de Rioja	8,65	13,08	30,17	63,45	111,61
Castroviejo	5,00	13,33	21,67	36,36	76,47
Cellorigo	-	7,69	30,77	44,44	116,67
Cenicero	12,09	16,16	24,62	60,31	94,97
Cervera del Río Alhama	11,84	14,64	31,68	80,05	95,26
Cidamón	12,50	9,38	12,50	33,33	77,78
Cihuri	10,92	10,04	22,27	51,66	97,41
Cirueña	7,81	9,38	32,81	70,67	72,97
Clavijo	8,05	12,08	18,79	36,70	75,29
Cordovín	0,55	13,19	43,41	78,43	93,62
Corera	10,39	9,68	25,45	58,52	84,77
Cornago	6,42	7,90	41,98	94,71	78,41
Corporales	7,32	-	56,10	173,33	95,24
Cuzcurrita de Río Tirón	8,04	13,92	25,49	52,69	84,12
Daroca de Rioja	11,86	5,08	18,64	43,90	59,46
Enciso	6,59	7,78	25,15	46,49	70,41
Entrena	14,45	14,64	20,88	56,37	90,85
Estollo	-	14,29	42,86	75,00	55,56
Ezcaray	11,88	15,92	20,64	49,82	90,71
Foncea	5,10	15,31	30,61	58,06	88,46
Fonzaleche	3,14	10,06	28,93	48,60	48,60
Fuenmayor	16,43	14,02	16,09	49,65	97,22
Galbárruli	8,06	6,45	22,58	47,62	58,97
Galilea	13,65	13,39	20,73	55,51	99,48
Gallinero de Cameros	12,00	4,00	40,00	127,27	47,06
Gimileo	8,59	13,50	12,27	26,36	58,25
Grañón	4,78	6,14	45,39	102,07	77,58
Grávalos	6,55	14,41	39,74	87,70	90,83
Haro	16,09	15,68	17,07	51,77	99,36
Herce	10,77	12,98	26,52	62,33	92,55
Herramélluri	6,84	5,98	36,75	77,27	91,80
Hervías	3,52	6,34	44,37	97,22	94,52
Hormilla	9,66	13,93	29,21	65,43	84,65
Hormilleja	7,41	12,35	35,19	74,19	95,18
Hornillos de Cameros	-	-	64,29	180,00	180,00
Hornos de Moncalvillo	3,19	6,38	34,04	59,32	70,91
Huércanos	11,09	12,75	26,61	62,23	89,89
Igea	9,31	11,89	29,94	67,39	71,92
Jalón de Cameros	4,35	4,35	34,78	64,29	91,67
Laguna de Cameros	4,44	4,44	39,26	80,00	68,75
Lagunilla del Jubera	3,98	7,34	36,39	68,56	77,72
Lardero	18,06	16,48	11,18	42,83	97,16
Ledesma de la Cogolla	-	-	31,58	46,15	35,71
Leiva	13,10	9,66	39,66	116,42	93,33

..../

INDICADORES DEMOGRÁFICOS. AÑO 2012

	Índice de			Tasa de	
	Infancia	Juventud	Vejez	Dependencia	Feminidad
Leza de Río Leza	2,00	6,00	40,00	72,41	78,57
Logroño	15,38	16,08	17,12	50,23	107,78
Lumbreras	-	7,32	46,34	86,36	54,72
Manjarrés	3,55	13,48	38,30	76,25	78,48
Mansilla de la Sierra	7,94	7,94	31,75	65,79	43,18
Manzanares de Rioja	1,02	6,12	51,02	113,04	71,93
Matute	0,76	6,11	47,33	95,52	104,69
Medrano	15,72	10,37	22,07	61,62	89,24
Munilla	7,32	13,82	17,89	33,70	105,00
Murillo de Río Leza	14,89	14,61	22,94	63,20	88,50
Muro de Aguas	4,62	15,38	36,92	71,05	62,50
Muro en Cameros	-	14,58	22,92	29,73	60,00
Nájera	15,34	16,48	17,22	50,27	100,83
Nalda	11,48	14,79	20,62	48,34	80,67
Navajún	-	10,00	40,00	66,67	42,86
Navarrete	18,50	13,95	17,04	56,83	95,45
Nestares	6,33	11,39	29,11	54,90	68,09
Nieva de Cameros	7,07	3,03	41,41	94,12	59,68
Ocón	2,12	6,67	34,24	57,14	63,37
Ochánduri	1,83	7,34	38,53	67,69	73,02
Ojacastro	3,23	8,60	44,09	95,79	69,09
Ollauri	7,96	13,69	23,89	46,73	84,71
Ortigosa de Cameros	3,93	15,36	31,79	56,42	72,84
Pazuengos	-	-	45,71	84,21	45,83
Pedroso	2,44	7,32	23,17	36,67	57,69
Pinillos	-	-	56,25	128,57	77,78
Pradejón	15,06	22,63	14,87	44,33	91,58
Pradillo	4,48	2,99	26,87	45,65	86,11
Préjano	11,79	11,03	27,76	66,46	77,70
Quel	12,67	13,88	24,32	60,69	91,99
Rabanera	6,67	8,89	28,89	55,17	36,36
Rasillo de Cameros (El)	12,41	11,03	20,69	51,04	88,31
Redal (El)	6,75	7,36	42,94	98,78	87,36
Ribafrecha	10,10	13,27	26,63	59,56	89,49
Rincón de Soto	16,77	15,66	20,82	63,19	97,86
Robres del Castillo	-	-	59,26	145,45	50,00
Rodezno	4,56	13,36	29,64	54,27	70,56
Sajazarra	8,27	6,77	27,82	60,24	90,00
San Asensio	10,49	13,61	29,51	68,51	90,33
San Millán de la Cogolla	7,31	13,46	26,15	55,69	53,85
San Millán de Yécora	4,55	4,55	47,73	109,52	62,96
San Román de Cameros	6,71	12,20	28,66	54,72	86,36
Santa Coloma	6,50	6,50	38,21	80,88	68,49
Santa Engracia del Jubera	3,26	8,70	38,59	75,24	61,40

..../

INDICADORES DEMOGRÁFICOS. AÑO 2012

	Índice de			Tasa de	
	Infancia	Juventud	Vejez	Dependencia	Feminidad
Santa Eulalia Bajera	9,92	7,44	30,58	70,42	86,15
Santo Domingo de la Calzada	14,51	16,25	20,01	54,35	94,32
San Torcuato	7,41	9,88	38,27	88,37	68,75
Santurde de Rioja	9,12	14,59	28,88	63,68	88,00
Santurdejo	2,86	4,29	50,71	115,38	70,73
San Vicente de la Sonsierra	12,07	14,46	23,69	58,29	82,95
Sojuela	13,31	12,93	16,73	42,93	70,78
Sorzano	6,30	9,84	25,98	47,67	77,62
Sotés	8,28	8,28	27,59	56,76	76,83
Soto en Cameros	4,96	6,38	30,50	54,95	88,00
Terroba	5,41	10,81	21,62	37,04	85,00
Tirgo	10,04	9,61	31,88	73,48	89,26
Tobía	1,59	12,70	26,98	40,00	80,00
Tormantos	3,97	11,26	50,99	128,79	73,56
Torrecilla en Cameros	6,05	13,80	31,38	60,79	81,16
Torrecilla sobre Alesanco	5,41	-	48,65	117,65	94,74
Torre en Cameros	-	8,33	16,67	20,00	20,00
Torremontalbo	7,14	-	21,43	40,00	100,00
Treviana	5,91	9,14	41,40	91,75	84,16
Tricio	12,63	13,66	32,99	86,54	103,14
Tudelilla	10,78	10,51	35,04	86,43	80,10
Uruñuela	17,48	14,48	20,89	64,74	98,16
Valdemadera	-	-	44,44	80,00	50,00
Valgañón	3,20	15,20	28,80	47,06	66,67
Ventosa	12,20	9,76	28,05	67,35	67,35
Ventrosa	2,86	10,00	37,14	70,73	62,79
Viguera	10,80	14,94	23,45	55,91	79,75
Villalba de Rioja	1,35	13,51	27,70	42,31	66,29
Villalobar de Rioja	2,94	1,47	50,00	112,50	41,67
Villamediana de Iregua	19,16	15,74	8,64	39,79	95,08
Villanueva de Cameros	5,43	8,70	35,87	76,92	76,92
Villar de Arnedo (El)	13,34	13,96	30,67	80,61	95,80
Villar de Torre	3,69	11,48	43,03	87,69	73,05
Villarejo	-	2,94	55,88	126,67	47,83
Villarroya	-	22,22	44,44	80,00	125,00
Villarta-Quintana	2,48	11,18	44,10	89,41	82,95
Villavelayo	-	5,88	35,29	54,55	59,38
Villaverde de Rioja	-	4,29	57,14	141,38	89,19
Villoslada de Cameros	7,22	10,28	28,33	55,84	69,01
Viniegra de Abajo	6,19	7,22	38,14	79,63	67,24
Viniegra de Arriba	5,56	9,26	29,63	54,29	63,64
Zarratón	7,69	13,04	27,76	55,73	74,85
Zarzosa	-	12,50	12,50	14,29	23,08
Zorraquín	21,35	4,49	12,36	50,85	106,98

Fuente: Elaboración propia a partir de Movimiento Natural de Población y Padrón Municipal de Habitantes.

MOVIMIENTO NATURAL DE POBLACIÓN. AÑOS 2009-2011

	Defunciones			Matrimonios			Nacimientos		
	2009	2010	2011	2009	2010	2011	2009	2010	2011
LA RIOJA	2.745	2.855	2.885	1.217	1.135	1.091	3.330	3.374	3.172
Ábalos	2	2	6	0	2	1	1	2	3
Agoncillo	3	11	7	4	3	5	6	4	11
Aguilar del Río Alhama	12	12	6	1	0	1	1	1	6
Ajamil de Cameros	0	1	0	0	0	0	0	0	0
Albelda de Iregua	30	45	51	14	14	9	37	37	27
Alberite	17	23	19	11	7	5	31	36	34
Alcanadre	12	12	8	1	0	2	6	2	4
Aldeanueva de Ebro	31	20	35	13	2	6	30	36	28
Alesanco	12	6	8	2	1	3	7	2	3
Alesón	7	2	2	0	0	0	1	1	0
Alfaro	108	89	111	38	33	27	88	110	99
Almarza de Cameros	0	0	1	0	0	0	0	0	0
Anguciana	3	4	3	2	0	1	4	2	5
Anguiano	13	14	10	2	1	0	2	3	1
Arenzana de Abajo	5	12	4	0	0	0	5	2	5
Arenzana de Arriba	1	2	1	0	0	0	0	0	0
Arnedillo	6	7	5	5	3	2	2	2	3
Arnedo	108	128	131	52	45	63	158	154	134
Arrúbal	3	6	2	1	0	1	5	12	6
Ausejo	5	10	7	4	1	1	9	7	4
Autol	40	36	28	16	16	10	55	71	42
Azofra	6	7	6	0	0	1	0	0	1
Badarán	6	12	8	0	0	0	3	3	6
Bañares	5	7	6	0	0	2	1	1	0
Baños de Rioja	0	1	1	0	0	0	0	1	0
Baños de Río Tobía	17	11	13	3	4	3	17	7	10
Berceo	3	2	6	0	0	0	0	0	0
Bergasa	0	3	2	0	0	0	0	0	0
Bergasillas Bajera	0	1	0	0	0	0	0	0	0
Bezares	0	0	0	0	0	0	0	0	0
Bobadilla	3	0	1	0	0	0	0	0	0
Brieva de Cameros	0	0	0	0	0	0	0	0	0
Briñas	2	4	1	0	2	0	0	0	0
Briones	12	9	11	2	5	2	6	6	3
Cabezón de Cameros	0	0	0	0	0	0	0	0	0
Calahorra	205	215	225	104	93	81	287	274	252
Camprovín	5	4	3	1	0	0	2	0	0
Canales de la Sierra	1	0	0	0	0	0	0	0	0
Canillas de Río Tuerto	1	0	3	0	1	1	0	0	1
Cañas	3	1	2	0	0	0	0	0	1
Cárdenas	4	2	6	1	0	0	2	0	0
Casalarreina	8	23	11	7	2	6	16	17	10

../..

MOVIMIENTO NATURAL DE POBLACIÓN. AÑOS 2009-2011

	Defunciones			Matrimonios			Nacimientos		
	2009	2010	2011	2009	2010	2011	2009	2010	2011
Castañares de Rioja	5	10	6	1	1	1	3	3	2
Castroviejo	0	0	1	0	0	0	0	0	0
Cellarigo	0	0	0	0	0	0	0	0	0
Cenicero	25	28	24	10	8	5	22	17	15
Cervera del Río Alhama	44	42	44	6	7	7	18	9	15
Cidamón	0	0	0	0	0	0	1	0	0
Cihuri	2	0	3	1	3	2	0	1	2
Cirueña	0	2	5	0	2	0	0	0	0
Clavijo	3	2	1	1	1	1	0	3	4
Cordovín	2	5	9	0	0	0	0	0	0
Corera	3	2	1	1	0	1	3	2	3
Cornago	8	13	6	1	0	1	2	0	1
Corporales	0	1	2	0	0	0	0	0	0
Cuzcurrita de Río Tirón	10	7	7	2	1	0	5	1	3
Daroqa de Rioja	2	1	1	0	0	0	0	0	0
Enciso	1	2	2	0	0	0	0	1	0
Entrena	13	11	10	9	7	6	15	25	14
Estollo	1	2	1	0	0	0	0	0	0
Ezcaray	22	37	23	7	10	6	19	21	11
Foncea	3	0	0	0	0	1	0	1	0
Fonzaleche	4	3	1	0	0	0	1	0	0
Fuenmayor	17	24	23	11	11	15	40	36	25
Galbárruli	0	0	1	0	0	0	0	0	0
Galilea	4	6	8	1	0	0	6	5	3
Gallinero de Cameros	1	0	0	0	0	0	0	0	0
Gimileo	2	0	1	0	4	1	1	1	0
Grañón	2	5	9	2	0	1	1	1	0
Grávalos	2	6	3	0	0	0	1	2	3
Haro	119	95	108	33	45	44	133	128	104
Herce	4	6	7	1	0	0	1	0	1
Herramélluri	2	4	1	0	1	0	0	0	0
Hervías	3	1	2	0	0	0	1	0	0
Hormilla	5	7	3	2	1	1	5	3	1
Hormilleja	0	2	4	1	0	0	0	2	1
Hornillos de Cameros	0	0	0	0	0	0	0	0	0
Hornos de Moncalvillo	3	2	3	1	0	1	1	1	0
Huércanos	12	10	15	2	3	1	9	7	8
Igea	10	9	12	2	2	1	4	6	3
Jalón de Cameros	0	0	1	0	0	1	0	0	0
Laguna de Cameros	4	0	1	0	0	0	1	1	0
Lagunilla del Jubera	14	12	10	0	0	2	0	2	1
Lardero	41	44	38	49	50	60	123	115	124
Ledesma de la Cogolla	0	0	1	0	0	0	0	0	0
Leiva	4	0	3	2	1	1	1	2	1

..../

MOVIMIENTO NATURAL DE POBLACIÓN. AÑOS 2009-2011

	Defunciones			Matrimonios			Nacimientos		
	2009	2010	2011	2009	2010	2011	2009	2010	2011
Leza de Río Leza	1	0	0	0	2	0	0	0	0
Logroño	1.174	1.227	1.250	595	536	503	1.586	1.663	1.592
Lumbreras	1	2	2	0	0	0	0	0	0
Manjarrés	0	0	2	0	0	0	0	0	0
Mansilla de la Sierra	1	0	1	0	0	0	0	1	0
Manzanares de Rioja	0	0	1	0	0	0	0	0	0
Matute	3	3	2	0	0	0	0	0	0
Medrano	3	3	4	3	1	1	1	1	3
Munilla	0	2	0	0	0	0	0	2	0
Murillo de Río Leza	12	19	12	11	2	4	21	15	23
Muro de Aguas	0	0	1	0	0	0	0	0	0
Muro en Cameros	0	0	0	1	0	0	0	0	0
Nájera	84	60	58	29	23	30	83	82	74
Nalda	14	13	13	2	6	2	8	10	11
Navajún	0	0	2	0	0	0	0	0	0
Navarrete	25	29	28	10	14	14	48	32	50
Nestares	0	0	0	0	0	0	0	0	0
Nieva de Cameros	2	1	1	1	0	1	0	1	1
Ocón	6	5	3	2	0	0	1	0	0
Ochánduri	3	4	2	0	1	0	0	0	0
Ojacastro	2	8	2	0	1	0	0	1	0
Ollauri	3	5	3	0	0	0	0	3	1
Ortigosa de Cameros	2	3	3	1	0	0	1	0	0
Pazuengos	0	1	1	0	0	0	0	0	0
Pedroso	0	0	2	0	0	0	0	0	0
Pinillos	0	0	0	0	0	0	0	0	0
Pradejón	28	22	27	10	9	11	41	49	42
Pradillo	0	1	0	0	0	0	0	0	0
Préjano	4	3	5	2	0	0	1	1	1
Quel	20	23	21	5	9	2	20	21	18
Rabanera	1	0	0	0	0	0	0	0	0
Rasillo de Cameros (El)	1	1	2	0	0	0	2	0	0
Redal (El)	3	1	2	0	0	0	0	0	0
Ribafrecha	10	12	14	5	7	1	10	8	8
Rincón de Soto	36	32	48	9	11	9	48	41	40
Robres del Castillo	0	0	0	0	0	0	0	0	0
Rodezno	3	5	4	1	1	0	0	1	1
Sajazarra	2	0	3	1	2	0	2	1	1
San Asensio	17	16	16	2	1	4	8	4	6
San Millán de la Cogolla	5	3	4	0	0	0	2	1	0
San Millán de Yécora	1	1	1	0	0	0	0	0	0
San Román de Cameros	0	1	1	0	1	0	1	1	1
Santa Coloma	2	5	3	0	1	1	2	2	0
Santa Engracia del Jubera	1	1	0	0	0	1	0	1	0

..../

MOVIMIENTO NATURAL DE POBLACIÓN. AÑOS 2009-2011

	Defunciones			Matrimonios			Nacimientos		
	2009	2010	2011	2009	2010	2011	2009	2010	2011
Santa Eulalia Bajera	1	8	2	0	0	1	0	0	0
Santo Domingo de la Calzada	66	63	49	20	20	28	72	62	54
San Torcuato	1	1	0	1	0	0	0	0	0
Santurde de Rioja	2	1	6	1	0	0	3	0	0
Santurdejo	3	5	4	0	0	0	0	0	0
San Vicente de la Sonsierra	15	17	18	0	2	3	6	8	11
Sojuela	1	2	2	1	1	2	5	3	3
Sorzano	3	3	4	0	2	0	0	1	0
Sotés	3	1	3	0	1	1	0	1	0
Soto en Cameros	0	1	1	0	0	1	2	1	0
Terroba	0	1	0	0	0	0	0	0	0
Tirgo	4	4	3	1	0	0	0	0	0
Tobía	0	1	3	0	0	0	0	0	0
Tormantos	3	3	2	0	0	0	0	0	0
Torrecilla en Cameros	4	6	3	1	0	1	2	3	2
Torrecilla sobre Alesanco	1	1	3	0	1	0	0	0	0
Torre en Cameros	1	0	0	0	0	0	0	0	0
Torremontalbo	0	0	0	0	0	0	0	0	0
Treviana	3	3	3	0	0	0	0	1	0
Tricio	3	4	2	0	2	0	0	3	9
Tudelilla	4	4	10	2	0	1	3	1	3
Uruñuela	3	8	8	2	5	3	8	12	12
Valdemadera	0	0	0	0	0	0	0	0	0
Valgañón	4	3	4	0	0	0	0	0	0
Ventosa	0	2	1	0	0	0	1	3	1
Ventrosa	0	2	1	0	1	0	0	0	0
Viguera	6	5	0	0	1	2	0	2	3
Villalba de Rioja	0	0	0	0	0	0	0	0	0
Villalobar de Rioja	0	0	3	0	0	0	0	0	0
Villamediana de Iregua	24	22	26	63	71	67	133	124	146
Villanueva de Cameros	2	0	0	0	0	1	0	1	1
Villar de Arnedo (El)	6	7	5	0	2	1	5	11	4
Villar de Torre	3	8	7	1	0	0	0	1	0
Villarejo	1	0	0	0	0	0	0	0	0
Villarroya	0	0	0	0	0	0	0	0	0
Villarta-Quintana	2	1	5	0	1	0	0	0	0
Villavelayo	1	1	2	0	0	0	0	0	0
Villaverde de Rioja	2	1	1	0	0	0	0	0	0
Villoslada de Cameros	2	3	1	1	3	1	2	3	3
Viniegra de Abajo	0	2	0	0	0	0	0	0	0
Viniegra de Arriba	0	1	0	0	0	0	0	0	0
Zarratón	5	2	8	1	0	0	0	2	1
Zarzosa	0	0	0	0	0	0	0	0	0
Zorraquín	0	1	0	2	1	1	3	0	2

Fuente: Movimiento Natural de Población. INE.

INDICADORES SOBRE EL MOVIMIENTO NATURAL DE POBLACIÓN. AÑOS 2010-2011

	Crecimiento Vegetativo		Tasa de Mortalidad		Tasa de Natalidad		Tasa de Nupcialidad	
	2010	2011	2010	2011	2010	2011	2010	2011
LA RIOJA	519	287	8,85	8,92	10,46	9,81	3,52	3,37
Ábalos	0	-3	5,46	16,64	5,46	8,32	5,46	2,77
Agoncillo	-7	4	9,73	6,03	3,54	9,47	2,65	4,30
Aguilar del Río Alhama	-11	0	21,39	10,96	1,78	10,96	-	1,83
Ajamil de Cameros	-1	0	14,18	-	-	-	-	-
Albelda de Iregua	-8	-24	13,57	15,15	11,16	8,02	4,22	2,67
Alberite	13	15	8,57	7,06	13,41	12,63	2,61	1,86
Alcanadre	-10	-4	15,90	10,72	2,65	5,36	-	2,68
Aldeanueva de Ebro	16	-7	7,10	12,43	12,78	9,94	0,71	2,13
Alesanco	-4	-5	11,20	14,51	3,73	5,44	1,87	5,44
Alesón	-1	-2	17,17	17,70	8,58	-	-	-
Alfaro	21	-12	9,06	11,28	11,20	10,06	3,36	2,74
Almarza de Cameros	0	-1	-	50,00	-	-	-	-
Anguciana	-2	2	8,15	6,37	4,08	10,62	-	2,12
Anguiano	-11	-9	25,85	18,37	5,54	1,84	1,85	-
Arenzana de Abajo	-10	1	42,40	14,87	7,07	18,59	-	-
Arenzana de Arriba	-2	-1	57,14	29,41	-	-	-	-
Arnedillo	-5	-2	14,60	10,41	4,17	6,24	6,26	4,16
Arnedo	26	3	8,86	9,03	10,66	9,24	3,12	4,34
Arrúbal	6	4	12,27	4,04	24,54	12,13	-	2,02
Ausejo	-3	-3	8,96	6,28	6,27	3,59	0,90	0,90
Autol	35	14	8,14	6,29	16,06	9,44	3,62	2,25
Azofra	-7	-5	27,24	24,05	-	4,01	-	4,01
Badarán	-9	-2	19,66	13,58	4,91	10,19	-	-
Bañares	-6	-6	22,08	19,48	3,15	-	-	6,49
Baños de Rioja	0	-1	11,43	10,64	11,43	-	-	-
Baños de Río Tobía	-4	-3	6,43	7,75	4,09	5,96	2,34	1,79
Berceo	-2	-6	10,99	33,90	-	-	-	-
Bergasa	-3	-2	18,81	13,11	-	-	-	-
Bergasillas Bajera	-1	0	28,99	-	-	-	-	-
Bezares	0	0	-	-	-	-	-	-
Bobadilla	0	-1	-	6,99	-	-	-	-
Brieva de Cameros	0	0	-	-	-	-	-	-
Briñas	-4	-1	15,97	4,07	-	-	7,98	-
Briones	-3	-8	10,34	12,72	6,90	3,47	5,75	2,31
Cabezón de Cameros	0	0	-	-	-	-	-	-
Calahorra	59	27	8,65	9,05	11,02	10,13	3,74	3,26
Camprovín	-4	-3	23,05	16,81	-	-	-	-
Canales de la Sierra	0	0	-	-	-	-	-	-
Canillas de Río Tuerto	0	-2	-	71,43	-	23,81	23,53	23,81
Cañas	-1	-1	10,99	21,98	-	10,99	-	-
Cárdenas	-2	-6	11,11	33,33	-	-	-	-
Casalarreina	-6	-1	16,66	8,02	12,31	7,29	1,45	4,37

..../

INDICADORES SOBRE EL MOVIMIENTO NATURAL DE POBLACIÓN. AÑOS 2010-2011

	Crecimiento Vegetativo		Tasa de Mortalidad		Tasa de Natalidad		Tasa de Nupcialidad	
	2010	2011	2010	2011	2010	2011	2010	2011
Castañares de Rioja	-7	-4	19,63	12,50	5,89	4,17	1,96	2,08
Castroviejo	0	-1	-	15,75	-	-	-	-
Cellorigo	0	0	-	-	-	-	-	-
Cenicero	-11	-9	13,33	11,50	8,10	7,19	3,81	2,40
Cervera del Río Alhama	-33	-29	15,19	16,48	3,25	5,62	2,53	2,62
Cidamón	0	0	-	-	-	-	-	-
Cihuri	1	-1	-	13,27	4,57	8,85	13,70	8,85
Cirueña	-2	-5	14,93	38,61	-	-	14,93	-
Clavijo	1	3	6,73	3,27	10,10	13,07	3,37	3,27
Cordovín	-5	-9	26,46	48,52	-	-	-	-
Corera	0	2	7,23	3,59	7,23	10,77	-	3,59
Cornago	-13	-5	29,58	14,44	-	2,41	-	2,41
Corporales	-1	-2	25,00	46,51	-	-	-	-
Cuzcurrita de Río Tirón	-6	-4	12,75	13,28	1,82	5,69	1,82	-
Daroqa de Rioja	-1	-1	17,24	17,24	-	-	-	-
Enciso	-1	-2	12,12	11,94	6,06	-	-	-
Entrena	14	4	7,35	6,61	16,71	9,25	4,68	3,97
Estollo	-2	-1	20,00	9,90	-	-	-	-
Ezcaray	-16	-12	17,69	11,11	10,04	5,32	4,78	2,90
Foncea	1	0	-	-	9,48	-	-	10,00
Fonzaleche	-3	-1	20,20	6,47	-	-	-	-
Fuenmayor	12	2	7,51	7,23	11,27	7,86	3,44	4,71
Galbárruli	0	-1	-	16,00	-	-	-	-
Galilea	-1	-5	15,09	20,46	12,58	7,67	-	-
Gallinero de Cameros	0	0	-	-	-	-	-	-
Gimileo	1	-1	-	5,99	5,85	-	23,39	5,99
Grañón	-4	-9	16,08	30,00	3,22	-	-	3,33
Grávalos	-4	0	25,48	12,96	8,49	12,96	-	-
Haro	33	-4	8,00	9,16	10,79	8,82	3,79	3,73
Herce	-6	-6	16,26	19,18	-	2,74	-	-
Herramélluri	-4	-1	41,03	8,97	-	-	10,26	-
Hervías	-1	-2	6,67	13,84	-	-	-	-
Hormilla	-4	-2	15,45	6,68	6,62	2,23	2,21	2,23
Hormilleja	0	-3	11,59	23,74	11,59	5,93	-	-
Hornillos de Cameros	0	0	-	-	-	-	-	-
Hornos de Moncalvillo	-1	-3	20,83	31,58	10,42	-	-	10,53
Huércanos	-3	-7	10,85	16,49	7,59	8,80	3,25	1,10
Igea	-3	-9	12,22	16,82	8,15	4,20	2,72	1,40
Jalón de Cameros	0	-1	-	42,55	-	-	-	42,55
Laguna de Cameros	1	-1	-	7,22	7,12	-	-	-
Lagunilla del Jubera	-10	-9	35,50	29,28	5,92	2,93	-	5,86
Lardero	71	86	5,32	4,42	13,89	14,43	6,04	6,98
Ledesma de la Cogolla	0	-1	-	48,78	-	-	-	-
Leiva	2	-2	-	10,10	6,71	3,37	3,36	3,37

../..

INDICADORES SOBRE EL MOVIMIENTO NATURAL DE POBLACIÓN. AÑOS 2010-2011

	Crecimiento Vegetativo		Tasa de Mortalidad		Tasa de Natalidad		Tasa de Nupcialidad	
	2010	2011	2010	2011	2010	2011	2010	2011
Leza de Río Leza	0	0	-	-	-	-	39,60	-
Logroño	436	342	8,04	8,17	10,89	10,40	3,51	3,29
Lumbreras	-2	-2	11,80	11,80	-	-	-	-
Manjarrés	0	-2	-	13,65	-	-	-	-
Mansilla de la Sierra	1	-1	-	15,04	14,81	-	-	-
Manzanares de Rioja	0	-1	-	10,05	-	-	-	-
Matute	-3	-2	20,83	14,65	-	-	-	-
Medrano	-2	-1	10,08	13,51	3,36	10,14	3,36	3,38
Munilla	0	0	15,63	-	15,63	-	-	-
Murillo de Río Leza	-4	11	10,37	6,63	8,19	12,70	1,09	2,21
Muro de Aguas	0	-1	-	15,27	-	-	-	-
Muro en Cameros	0	0	-	-	-	-	-	-
Nájera	22	16	7,12	6,87	9,73	8,77	2,73	3,55
Nalda	-3	-2	12,62	12,72	9,71	10,76	5,83	1,96
Navajún	0	-2	-	97,56	-	-	-	-
Navarrete	3	22	10,14	9,75	11,19	17,40	4,89	4,87
Nestares	0	0	-	-	-	-	-	-
Nieva de Cameros	0	0	9,71	9,90	9,71	9,90	-	9,90
Ocón	-5	-3	14,41	8,78	-	-	-	-
Ochánduri	-4	-2	39,22	17,47	-	-	9,80	-
Ojacastro	-7	-2	39,31	10,42	4,91	-	4,91	-
Ollauri	-2	-2	15,87	9,60	9,52	3,20	-	-
Ortigosa de Cameros	-3	-3	10,54	10,68	-	-	-	-
Pazuengos	-1	-1	27,40	28,57	-	-	-	-
Pedroso	0	-2	-	22,60	-	-	-	-
Pinillos	0	0	-	-	-	-	-	-
Pradejón	27	15	5,43	6,52	12,09	10,15	2,22	2,66
Pradillo	-1	0	14,93	-	-	-	-	-
Préjano	-2	-4	11,54	18,32	3,85	3,66	-	-
Quel	-2	-3	11,03	10,11	10,07	8,66	4,32	0,96
Rabanera	0	0	-	-	-	-	-	-
Rasillo de Cameros (El)	-1	-2	6,67	13,56	-	-	-	-
Redal (El)	-1	-2	6,23	12,31	-	-	-	-
Ribafrecha	-4	-6	12,01	13,92	8,00	7,96	7,00	0,99
Rincón de Soto	9	-8	8,40	12,60	10,76	10,50	2,89	2,36
Robres del Castillo	0	0	-	-	-	-	-	-
Rodezno	-4	-3	15,70	12,84	3,14	3,21	3,14	-
Sajazarra	1	-2	-	22,22	7,30	7,41	14,60	-
San Asensio	-12	-10	12,92	13,02	3,23	4,88	0,81	3,25
San Millán de la Cogolla	-2	-4	10,79	14,87	3,60	-	-	-
San Millán de Yécora	-1	-1	18,35	21,74	-	-	-	-
San Román de Cameros	0	0	5,93	6,01	5,93	6,01	5,93	-
Santa Coloma	-3	-3	38,46	24,00	15,38	-	7,69	8,00
Santa Engracia del Jubera	0	0	5,46	-	5,46	-	-	5,41

..../

INDICADORES SOBRE EL MOVIMIENTO NATURAL DE POBLACIÓN. AÑOS 2010-2011

	Crecimiento Vegetativo		Tasa de Mortalidad		Tasa de Natalidad		Tasa de Nupcialidad	
	2010	2011	2010	2011	2010	2011	2010	2011
Santa Eulalia Bajera	-8	-2	60,61	15,94	-	-	-	7,97
Santo Domingo de la Calzada	-1	5	9,38	7,33	9,23	8,08	2,98	4,19
San Torcuato	-1	0	12,90	-	-	-	-	-
Santurde de Rioja	-1	-6	2,95	18,05	-	-	-	-
Santurdejo	-5	-4	31,95	27,03	-	-	-	-
San Vicente de la Sonsierra	-9	-7	15,01	15,94	7,06	9,74	1,77	2,66
Sojuela	1	1	8,68	8,05	13,02	12,07	4,34	8,05
Sorzano	-2	-4	11,41	15,81	3,80	-	7,60	-
Sotés	0	-3	3,29	9,97	3,29	-	3,29	3,32
Soto en Cameros	0	-1	6,49	6,58	6,49	-	-	6,58
Terroba	-1	0	25,32	-	-	-	-	-
Tirgo	-4	-3	17,28	13,04	-	-	-	-
Tobía	-1	-3	13,16	44,44	-	-	-	-
Tormantos	-3	-2	19,23	13,07	-	-	-	-
Torrecilla en Cameros	-3	-1	11,16	5,54	5,58	3,69	-	1,85
Torrecilla sobre Alesanco	-1	-3	24,39	80,00	-	-	24,39	-
Torre en Cameros	0	0	-	-	-	-	-	-
Torremontalbo	0	0	-	-	-	-	-	-
Treviana	-2	-3	15,38	15,83	5,13	-	-	-
Tricio	-1	7	10,06	5,12	7,55	23,05	5,03	-
Tudelilla	-3	-7	10,24	26,42	2,56	7,93	-	2,64
Uruñuela	4	4	8,45	8,34	12,68	12,51	5,28	3,13
Valdemadera	0	0	-	-	-	-	-	-
Valgañón	-3	-4	22,81	31,62	-	-	-	-
Ventosa	1	0	11,70	6,01	17,54	6,01	-	-
Ventrosa	-2	-1	31,50	14,49	-	-	15,75	-
Viguera	-3	3	11,74	-	4,69	7,05	2,35	4,70
Villalba de Rioja	0	0	-	-	-	-	-	-
Villalobar de Rioja	0	-3	-	43,17	-	-	-	-
Villamediana de Iregua	102	120	3,22	3,67	18,13	20,61	10,38	9,46
Villanueva de Cameros	1	1	-	-	9,66	10,31	-	10,31
Villar de Arnedo (El)	4	-1	10,57	7,62	16,60	6,10	3,02	1,52
Villar de Torre	-7	-7	30,08	27,61	3,76	-	-	-
Villarejo	0	0	-	-	-	-	-	-
Villarroya	0	0	-	-	-	-	-	-
Villarta-Quintana	-1	-5	6,45	30,58	-	-	6,45	-
Villavelayo	-1	-2	16,53	37,38	-	-	-	-
Villaverde de Rioja	-1	-1	13,51	14,08	-	-	-	-
Villoslada de Cameros	0	2	8,23	2,75	8,23	8,25	8,23	2,75
Viniegra de Abajo	-2	0	19,70	-	-	-	-	-
Viniegra de Arriba	-1	0	20,62	-	-	-	-	-
Zarratón	0	-7	6,24	25,93	6,24	3,24	-	-
Zarzosa	0	0	-	-	-	-	-	-
Zorraquín	-1	2	11,56	-	-	22,73	11,56	11,36

Fuente: Movimiento Natural de Población. INE.

Capítulo 2: Mercado Laboral



PARO REGISTRADO. AÑOS 2012-2013. (Datos a 31 de marzo)

	Paro registrado		% paro	Paro /	Variación
	2012	2013	femenino 2013	1.000 hab. 2012	13/12
LA RIOJA	26.856	29.371	48,88	82,99	9,36
Ábalos	4	6	83,33	11,20	50,00
Agoncillo	108	133	52,63	92,78	23,15
Aguilar del Río Alhama	23	25	60,00	42,12	8,70
Ajamil de Cameros	0	1	100,00	0,00	-
Albelda de Iregua	290	322	45,96	85,44	11,03
Alberite	296	290	48,28	110,04	-2,03
Alcanadre	33	40	37,50	44,12	21,21
Aldeanueva de Ebro	167	171	46,20	59,33	2,40
Alesanco	35	43	34,88	64,70	22,86
Alesón	4	5	60,00	36,70	25,00
Alfaro	757	869	47,53	76,84	14,80
Almarza de Cameros	2	3	0,00	117,65	50,00
Anguciana	36	43	53,49	76,43	19,44
Anguiano	16	22	40,91	29,30	37,50
Arenzana de Abajo	15	15	53,33	56,82	0,00
Arenzana de Arriba	2	3	66,67	58,82	50,00
Arnedillo	31	34	50,00	64,05	9,68
Arnedo	1.027	1.104	53,26	70,59	7,50
Arrúbal	51	53	43,40	102,41	3,92
Ausejo	28	34	55,88	25,32	21,43
Autol	291	298	42,95	65,51	2,41
Azofra	9	11	9,09	36,29	22,22
Badarán	24	26	38,46	41,17	8,33
Bañares	16	14	50,00	52,81	-12,50
Baños de Rioja	4	7	0,00	41,67	75,00
Baños de Río Tobía	97	105	51,43	58,36	8,25
Berceo	7	5	0,00	40,23	-28,57
Bergasa	7	9	66,67	46,67	28,57
Bergasillas Bajera	2	1	0,00	57,14	-50,00
Bezares	1	0	0,00	50,00	-100,00
Bobadilla	8	11	36,36	57,14	37,50
Brieva de Cameros	1	2	50,00	17,24	100,00
Briñas	7	10	60,00	28,93	42,86
Briones	33	35	51,43	38,55	6,06
Cabezón de Cameros	0	0	0,00	0,00	-
Calahorra	2.224	2.364	50,17	89,33	6,29
Camprovín	9	8	25,00	50,28	-11,11
Canales de la Sierra	1	1	0,00	11,36	0,00
Canillas de Río Tuerto	3	4	50,00	71,43	33,33
Cañas	1	1	0,00	10,75	0,00
Cárdenas	6	5	20,00	33,71	-16,67
Casalarreina	144	140	29,29	106,27	-2,78

..../

PARO REGISTRADO. AÑOS 2012-2013. (Datos a 31 de marzo)

	Paro registrado		% paro	Paro /	Variación
	2012	2013	femenino 2013	1.000 hab. 2012	13/12
Castañares de Rioja	45	43	53,49	94,94	-4,44
Castroviejo	0	0	0,00	0,00	-
Cellorigo	0	0	0,00	0,00	-
Cenicero	103	108	48,15	49,24	4,85
Cervera del Río Alhama	118	159	38,36	44,76	34,75
Cidamón	0	1	100,00	0,00	-
Cihuri	21	20	35,00	91,70	-4,76
Cirueña	7	9	55,56	54,69	28,57
Clavijo	20	14	57,14	67,11	-30,00
Cordovín	4	7	28,57	21,98	75,00
Corera	18	23	43,48	64,52	27,78
Cornago	16	17	29,41	39,51	6,25
Corporales	2	1	0,00	48,78	-50,00
Cuzcurrita de Río Tirón	33	27	40,74	64,71	-18,18
Daroca de Rioja	1	2	0,00	16,95	100,00
Enciso	16	15	26,67	95,81	-6,25
Entrena	105	111	41,44	68,94	5,71
Estollo	4	5	60,00	40,82	25,00
Ezcaray	97	104	42,31	47,22	7,22
Foncea	2	4	75,00	20,41	100,00
Fonzaleche	3	6	33,33	18,87	100,00
Fuenmayor	247	272	48,90	77,31	10,12
Galbárruli	1	0	0,00	16,13	-100,00
Galilea	20	22	45,45	52,49	10,00
Gallinero de Cameros	0	2	50,00	0,00	-
Gimileo	8	8	25,00	49,08	0,00
Grañón	11	11	27,27	37,54	0,00
Grávalos	7	8	37,50	30,57	14,29
Haro	1.115	1.244	48,87	94,44	11,57
Herce	12	14	57,14	33,15	16,67
Herramélluri	4	5	20,00	34,19	25,00
Hervías	3	2	100,00	21,13	-33,33
Hormilla	35	41	26,83	78,65	17,14
Hormilleja	17	20	55,00	104,94	17,65
Hornillos de Cameros	0	0	0,00	0,00	-
Hornos de Moncalvillo	4	4	25,00	42,55	0,00
Huércanos	61	78	37,18	67,63	27,87
Igea	36	43	44,19	51,58	19,44
Jalón de Cameros	0	1	0,00	0,00	-
Laguna de Cameros	6	5	60,00	44,44	-16,67
Lagunilla del Jubera	11	9	11,11	33,64	-18,18
Lardero	670	809	49,94	76,57	20,75
Ledesma de la Cogolla	0	1	100,00	0,00	-
Leiva	8	16	50,00	27,59	100,00

..../..

PARO REGISTRADO. AÑOS 2012-2013. (Datos a 31 de marzo)

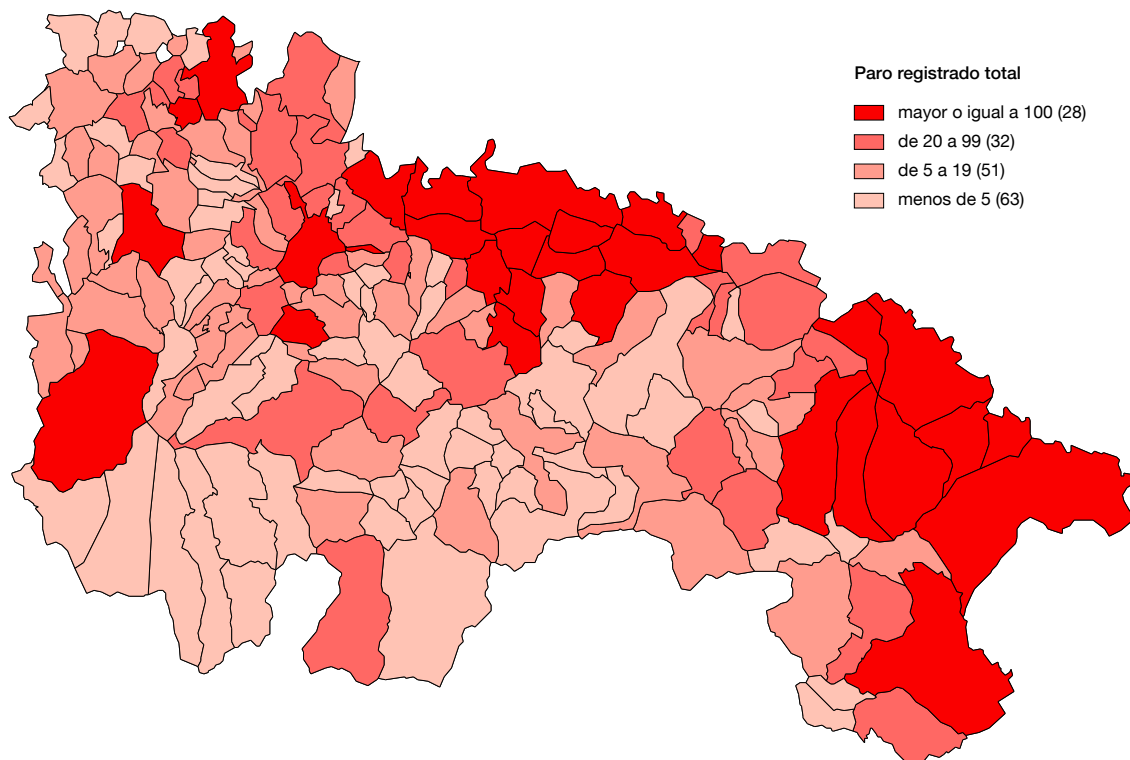
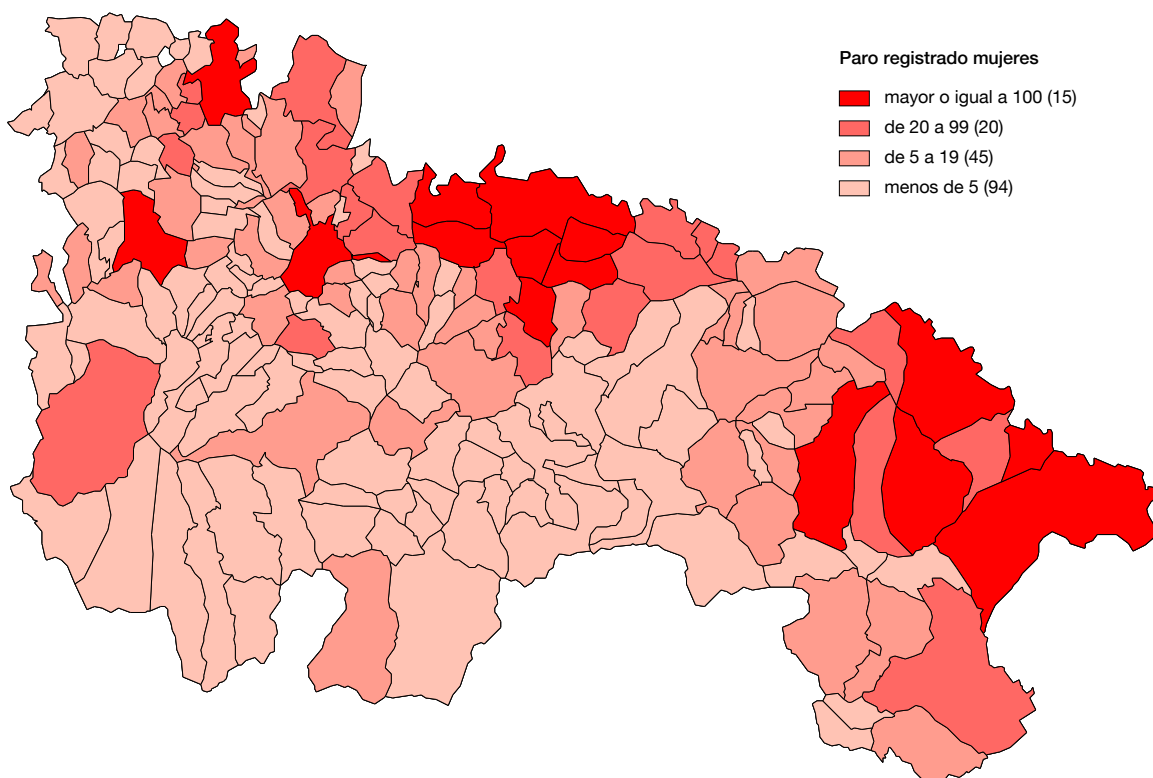
	Paro registrado		% paro	Paro /	Variación
	2012	2013	femenino 2013	1.000 hab. 2012	13/12
Leza de Río Leza	3	4	50,00	60,00	33,33
Logroño	14.196	15.551	49,82	92,54	9,54
Lumbreras	7	4	0,00	42,68	-42,86
Manjarrés	1	3	66,67	7,09	200,00
Mansilla de la Sierra	2	2	100,00	31,75	0,00
Manzanares de Rioja	1	2	100,00	10,20	100,00
Matute	4	4	25,00	30,53	0,00
Medrano	21	21	33,33	70,23	0,00
Munilla	10	11	27,27	81,30	10,00
Murillo de Río Leza	159	167	43,71	88,98	5,03
Muro de Aguas	2	0	0,00	30,77	-100,00
Muro en Cameros	1	2	50,00	20,83	100,00
Nájera	776	836	49,28	92,08	7,73
Nalda	80	115	51,30	77,82	43,75
Navajún	0	0	0,00	0,00	-
Navarrete	196	246	52,44	68,03	25,51
Nestares	1	2	50,00	12,66	100,00
Nieva de Cameros	3	6	50,00	30,30	100,00
Ocón	16	13	38,46	146,79	-18,75
Ochánduri	2	4	50,00	6,06	100,00
Ojacastro	8	7	28,57	43,01	-12,50
Ollauri	22	21	38,10	70,06	-4,55
Ortigosa de Cameros	6	11	27,27	21,43	83,33
Pazuengos	0	0	0,00	0,00	-
Pedroso	6	6	33,33	73,17	0,00
Pinillos	1	1	0,00	62,50	0,00
Pradejón	195	199	40,70	46,61	2,05
Pradillo	2	3	100,00	29,85	50,00
Préjano	11	20	40,00	41,83	81,82
Quel	160	180	40,00	77,67	12,50
Rabanera	0	0	0,00	0,00	-
Rasillo de Cameros (El)	1	3	33,33	6,90	200,00
Redal (El)	1	0	0,00	6,13	-100,00
Ribafrecha	98	107	36,45	97,03	9,18
Rincón de Soto	319	321	47,98	83,97	0,63
Robres del Castillo	0	0	0,00	0,00	-
Rodezno	12	7	71,43	39,09	-41,67
Sajazarra	3	7	28,57	22,56	133,33
San Asensio	65	79	46,84	53,28	21,54
San Millán de la Cogolla	6	8	25,00	23,08	33,33
San Millán de Yécora	0	0	0,00	0,00	-
San Román de Cameros	7	8	37,50	42,68	14,29
Santa Coloma	7	7	71,43	56,91	0,00
Santa Engracia del Jubera	4	4	50,00	21,74	0,00

..../

PARO REGISTRADO. AÑOS 2012-2013. (Datos a 31 de marzo)

	Paro registrado		% paro	Paro /	Variación
	2012	2013	femenino 2013	1.000 hab. 2012	13/12
Santa Eulalia Bajera	10	7	57,14	82,64	-30,00
Santo Domingo de la Calzada	534	540	45,74	80,05	1,12
San Torcuato	1	2	50,00	12,35	100,00
Santurde de Rioja	13	16	50,00	39,51	23,08
Santurdejo	9	5	40,00	64,29	-44,44
San Vicente de la Sonsierra	57	52	46,15	50,58	-8,77
Sojuela	11	18	50,00	41,83	63,64
Sorzano	20	18	38,89	78,74	-10,00
Sotés	16	13	53,85	55,17	-18,75
Soto en Cameros	5	4	50,00	35,46	-20,00
Terroba	4	1	0,00	108,11	-75,00
Tirgo	8	12	41,67	34,93	50,00
Tobía	0	3	33,33	0,00	-
Tormantos	3	4	50,00	19,87	33,33
Torrecilla en Cameros	21	24	54,17	1.750,00	14,29
Torrecilla sobre Alesanco	0	0	0,00	0,00	-
Torre en Cameros	0	0	0,00	0,00	-
Torremontalbo	1	1	0,00	71,43	0,00
Treviana	6	5	40,00	32,26	-16,67
Tricio	39	31	54,84	100,52	-20,51
Tudelilla	22	23	47,83	59,30	4,55
Uruñuela	82	65	50,77	84,80	-20,73
Valdemadera	0	0	0,00	0,00	-
Valgañón	8	7	42,86	64,00	-12,50
Ventosa	11	20	50,00	67,07	81,82
Ventrosa	1	2	0,00	14,29	100,00
Viguera	31	28	39,29	71,26	-9,68
Villalba de Rioja	6	4	75,00	40,54	-33,33
Villalobar de Rioja	1	0	0,00	14,71	-100,00
Villamediana de Iregua	694	792	51,39	96,23	14,12
Villanueva de Cameros	4	4	50,00	43,48	0,00
Villar de Arnedo (El)	44	42	35,71	67,48	-4,55
Villar de Torre	7	7	42,86	28,69	0,00
Villarejo	0	0	0,00	0,00	-
Villarroya	0	0	0,00	0,00	-
Villarta-Quintana	5	8	62,50	31,06	60,00
Villavelayo	1	1	0,00	19,61	0,00
Villaverde de Rioja	5	3	0,00	71,43	-40,00
Villoslada de Cameros	27	30	23,33	75,00	11,11
Viniegra de Abajo	1	2	50,00	10,31	100,00
Viniegra de Arriba	1	1	100,00	18,52	0,00
Zarratón	16	15	46,67	53,51	-6,25
Zarzosa	0	0	0,00	0,00	-
Zorraquín	5	5	20,00	56,18	0,00

Fuente: Consejería de Industria, Innovación y Empleo.

PARO REGISTRADO TOTAL (31 MARZO 2013)**PARO REGISTRADO. MUJERES (31 MARZO 2013)**

AFILIADOS DE ALTA LABORAL EN LA SEGURIDAD SOCIAL. AÑO 2013. (Datos a 31 de marzo)

	Agricultura		Industria		Construcción		Servicios	
	Hombres	Mujeres	Hombres	Mujeres	Hombres	Mujeres	Hombres	Mujeres
LA RIOJA	6.601	2.246	17.589	6.917	6.472	714	30.450	43.194
Ábalos	45	8	14	8	5	0	8	12
Agoncillo	18	6	93	27	13	1	104	105
Aguilar del Río Alhama	25	4	32	23	10	0	31	29
Ajamil de Cameros	3	0	5	1	3	1	13	10
Albelda de Iregua	44	12	221	135	69	14	287	343
Alberite	31	7	166	59	72	6	209	338
Alcanadre	41	24	22	10	6	0	44	53
Aldeanueva de Ebro	374	69	145	85	50	2	91	148
Alesanco	28	15	20	9	13	1	23	48
Alesón	8	5	6	0	2	0	7	6
Alfaro	278	75	684	314	184	19	647	882
Almarza de Cameros	0	2	1	0	1	0	2	0
Anguciana	15	1	12	0	7	0	25	36
Anguiano	12	2	22	7	29	1	50	51
Arenzana de Abajo	9	7	6	5	3	0	9	11
Arenzana de Arriba	5	1	2	0	1	0	0	3
Arnedillo	4	5	20	2	10	0	64	58
Arnedo	75	13	1.803	817	218	19	939	1.480
Arrúbal	5	1	47	16	13	0	32	38
Ausejo	136	106	23	22	10	1	33	39
Autol	400	288	286	200	86	5	233	303
Azofra	20	5	10	3	2	0	10	16
Badarán	31	2	28	18	18	0	44	51
Bañares	23	8	5	3	3	0	21	25
Baños de Rioja	8	0	1	1	2	0	7	8
Baños de Río Tobía	28	3	208	71	46	5	111	156
Berceo	4	2	13	1	7	0	16	18
Bergasa	19	3	10	5	5	1	10	10
Bergasillas Bajera	1	0	6	2	0	0	5	5
Bezares	3	0	2	0	0	0	0	1
Bobadilla	4	3	12	1	5	0	6	17
Brieva de Cameros	3	2	2	0	0	0	4	3
Briñas	21	1	2	7	0	0	6	21
Briones	82	9	31	16	20	0	62	65
Cabezón de Cameros	1	0	0	0	2	0	3	0
Calahorra	412	257	1.217	489	421	45	2.013	2.765
Camprovín	6	2	13	5	6	0	10	14
Canales de la Sierra	4	0	2	1	4	1	15	4
Canillas de Río Tuerto	6	2	0	0	0	0	6	5
Cañas	1	1	3	0	2	0	7	8
Cárdenas	13	4	5	1	2	0	9	13
Casalarreina	34	3	27	22	21	5	58	104

..../

AFILIADOS DE ALTA LABORAL EN LA SEGURIDAD SOCIAL. AÑO 2013. (Datos a 31 de marzo)

	Agricultura		Industria		Construcción		Servicios	
	Hombres	Mujeres	Hombres	Mujeres	Hombres	Mujeres	Hombres	Mujeres
Castañares de Rioja	19	1	23	8	12	1	24	43
Castroviejo	8	1	4	0	0	0	4	13
Cellorigo	3	0	1	0	0	0	1	2
Cenicero	128	7	127	37	38	1	117	216
Cervera del Río Alhama	84	9	123	106	70	2	118	166
Cidamón	12	10	4	1	0	0	0	0
Cihuri	15	0	3	2	4	0	11	28
Cirueña	4	1	8	3	2	0	11	11
Clavijo	6	1	13	3	16	1	35	30
Cordovín	28	8	6	2	0	0	7	7
Corera	17	6	11	7	2	0	26	29
Cornago	38	4	9	3	9	2	22	29
Corporales	1	1	1	0	1	0	4	1
Cuzcurrita de Río Tirón	16	4	14	7	14	0	33	54
Daroca de Rioja	6	1	2	1	4	0	8	6
Enciso	5	0	8	3	6	0	21	18
Entrena	53	18	77	30	42	4	155	167
Estollo	2	0	15	1	2	0	7	6
Ezcaray	15	4	187	53	41	6	205	265
Foncea	13	4	0	2	0	0	2	1
Fonzaleche	17	3	5	0	4	1	2	8
Fuenmayor	102	11	186	65	69	8	225	389
Galbárruli	10	1	0	0	1	0	2	1
Galilea	25	21	21	17	3	1	39	27
Gallinero de Cameros	0	1	0	0	5	1	2	1
Gimileo	1	3	6	1	0	2	7	11
Grañón	15	6	9	1	3	0	18	28
Grávalos	38	6	5	2	1	0	6	11
Haro	169	19	575	203	190	17	877	1.350
Herce	8	1	32	13	2	1	38	41
Herramélluri	6	0	3	3	2	0	9	10
Hervías	9	1	6	0	0	0	11	17
Hormilla	41	9	11	2	10	0	22	40
Hormilleja	13	5	2	1	3	0	8	7
Hornillos de Cameros	0	0	1	0	0	0	2	1
Hornos de Moncalvillo	11	1	5	1	6	0	8	11
Huércanos	68	11	40	11	9	3	39	70
Igea	50	11	24	11	15	0	27	29
Jalón de Cameros	0	2	0	0	1	0	3	2
Laguna de Cameros	4	4	3	1	7	0	15	4
Lagunilla del Jubera	14	5	17	4	16	1	25	29
Lardero	43	13	452	170	242	29	1.164	1.472
Ledesma de la Cogolla	4	1	2	0	0	0	1	2
Leiva	12	2	6	4	1	0	17	17

..../

AFILIADOS DE ALTA LABORAL EN LA SEGURIDAD SOCIAL. AÑO 2013. (Datos a 31 de marzo)

	Agricultura		Industria		Construcción		Servicios	
	Hombres	Mujeres	Hombres	Mujeres	Hombres	Mujeres	Hombres	Mujeres
Leza de Río Leza	2	0	4	0	1	1	2	3
Logroño	573	153	6.069	2.344	2.586	373	15.153	23.229
Lumbreras	9	0	9	1	0	0	24	7
Manjarrés	14	3	8	4	3	0	5	7
Mansilla de la Sierra	3	2	11	0	1	0	12	5
Manzanares de Rioja	8	0	12	2	1	0	6	3
Matute	3	1	6	2	1	0	12	15
Medrano	17	3	15	8	8	0	29	39
Munilla	4	0	5	3	4	0	11	12
Murillo de Río Leza	31	10	97	15	46	2	121	214
Muro de Aguas	6	1	6	3	0	0	2	4
Muro en Cameros	4	1	1	0	6	1	4	1
Nájera	110	19	629	172	194	16	647	1.086
Nalda	11	2	61	17	26	2	109	104
Navajún	2	0	2	0	2	0	0	1
Navarrete	44	5	200	65	78	2	261	373
Nestares	2	2	5	0	2	0	9	6
Nieva de Cameros	5	2	3	1	5	0	15	4
Ocón	11	3	18	3	12	0	40	17
Ochánduri	8	0	1	1	0	0	5	5
Ojacastro	11	2	4	1	10	0	14	18
Ollauri	25	1	27	8	10	0	25	26
Ortigosa de Cameros	11	0	27	4	11	2	19	25
Pazuengos	1	0	4	0	2	0	3	2
Pedroso	6	0	6	1	1	0	8	8
Pinillos	0	0	0	0	0	0	2	2
Pradejón	663	567	144	58	78	5	204	209
Pradillo	3	0	3	1	1	0	9	7
Préjano	4	1	23	5	5	0	19	25
Quel	92	26	193	91	35	3	105	144
Rabanera	3	0	3	0	0	0	3	2
Rasillo de Cameros (El)	0	0	10	4	13	0	10	18
Redal (El)	18	3	5	1	4	0	8	15
Ribafrecha	26	4	45	13	51	1	62	85
Rincón de Soto	140	29	328	141	81	9	193	312
Robres del Castillo	2	1	1	0	1	0	1	3
Rodezno	46	7	6	3	3	0	21	29
Sajazarra	11	4	5	2	1	0	3	8
San Asensio	130	23	30	11	20	1	68	103
San Millán de la Cogolla	25	3	15	5	7	0	34	29
San Millán de Yécora	10	0	1	0	0	0	2	1
San Román de Cameros	8	1	7	1	7	0	13	18
Santa Coloma	6	0	7	1	4	0	11	4
Santa Engracia del Jubera	14	4	3	1	8	0	22	10

..

AFILIADOS DE ALTA LABORAL EN LA SEGURIDAD SOCIAL. AÑO 2013. (Datos a 31 de marzo)

	Agricultura		Industria		Construcción		Servicios	
	Hombres	Mujeres	Hombres	Mujeres	Hombres	Mujeres	Hombres	Mujeres
Santa Eulalia Bajera	2	0	13	9	0	0	14	12
Santo Domingo de la Calzada	168	35	305	99	117	15	636	783
San Torcuato	10	3	1	1	1	0	4	4
Santurde de Rioja	5	3	14	7	12	2	29	40
Santurdejo	6	0	6	0	0	0	8	5
San Vicente de la Sonsierra	145	9	43	9	18	1	49	85
Sojuela	9	0	7	3	0	0	47	30
Sorzano	16	2	16	4	10	0	19	31
Sotés	20	2	10	5	12	2	24	27
Soto en Cameros	6	0	8	3	4	0	12	12
Terroba	1	2	3	0	2	0	1	11
Tirgo	14	1	6	1	2	0	16	21
Tobía	3	0	3	0	2	0	5	10
Tormantos	10	2	4	2	5	0	3	9
Torrecilla en Cameros	10	1	26	6	21	3	48	46
Torrecilla sobre Alesanco	7	0	1	0	0	0	1	1
Torre en Cameros	5	1	0	0	0	0	1	0
Torrementalbo	0	0	1	0	0	0	0	3
Treviana	25	2	2	4	8	0	5	11
Tricio	14	4	18	11	11	0	26	31
Tudelilla	45	7	10	5	2	0	14	19
Uruñuela	74	14	33	20	28	2	51	96
Valdemadera	1	0	0	0	1	0	0	0
Valgañón	8	0	5	1	3	0	12	13
Ventosa	9	1	12	3	5	0	15	9
Ventrosa	5	1	2	0		0	5	11
Viguera	8	4	33	6	12	1	37	40
Villalba de Rioja	33	3	6	0	1	0	8	9
Villalobar de Rioja	5	1	3	0	1	0	8	2
Villamediana de Iregua	52	10	374	150	216	19	845	1.192
Villanueva de Cameros	1	0	5	0	1	0	12	9
Villar de Arnedo (El)	31	14	29	22	8	1	38	35
Villar de Torre	21	10	7	2	3	0	22	12
Villarejo	2	0	3	0	0	0	4	1
Villarroya	0	0	1	0	0	0	0	0
Villarta-Quintana	5	3	6	1	3	0	16	17
Villavelayo	6	1	3	1	1	1	4	7
Villaverde de Rioja	3	1	1	1	2	0	1	1
Villoslada de Cameros	8	1	14	6	12	1	38	41
Viniegra de Abajo	4	1	1	0	3	0	9	11
Viniegra de Arriba	3	1	3	1	2	0	4	5
Zarratón	12	0	16	5	0	0	16	17
Zarzosa	1	0	1	0	1	0	1	0
Zorraquín	3	0	5	5	7	0	8	14
Otros (*)	250	48	1.196	366	382	40	2.356	2.251

Fuente: Ministerio de Empleo y Seguridad Social.

(*): Se incluyen datos sin código, municipios extranjeros y no riojanos

Capítulo 3: Educación y Deporte



ALUMNOS MATRICULADOS. CURSO 2012-2013

	Educación infantil, primaria y educación especial	ESO	Bachillerato LOGSE	Ciclo Formativo
LA RIOJA	28.680	11.994	3.939	4.736
Ábalos	17	0	0	0
Agoncillo	76	0	0	0
Aguilar del Río Alhama	22	0	0	0
Ajamil de Cameros	0	0	0	0
Albelda de Iregua	300	0	0	0
Alberite	254	0	0	0
Alcanadre	58	0	0	0
Aldeanueva de Ebro	284	57	0	0
Alesanco	49	0	0	0
Alesón	0	0	0	0
Alfaro	811	434	158	248
Almarza de Cameros	0	0	0	0
Anguciana	32	0	0	0
Anguiano	25	0	0	0
Arenzana de Abajo	18	0	0	0
Arenzana de Arriba	0	0	0	0
Arnedillo	15	0	0	0
Arnedo	1.411	750	226	135
Arrúbal	37	0	0	0
Ausejo	60	16	0	0
Autol	407	115	0	0
Azofra	0	0	0	0
Badarán	10	0	0	0
Bañares	0	0	0	0
Baños de Rioja	0	0	0	0
Baños de Río Tobía	132	31	0	0
Berceo	0	0	0	0
Bergasa	0	0	0	0
Bergasillas Bajera	0	0	0	0
Bezares	0	0	0	0
Bobadilla	5	0	0	0
Brieva de Cameros	0	0	0	0
Briñas	0	0	0	0
Briones	48	0	0	0
Cabezón de Cameros	0	0	0	0
Calahorra	2.366	1.122	406	681
Camprovín	8	0	0	0
Canales de la Sierra	0	0	0	0
Canillas de Río Tuerto	0	0	0	0
Cañas	0	0	0	0
Cárdenas	0	0	0	0
Casalarreina	146	0	0	0

..../..

ALUMNOS MATRICULADOS. CURSO 2012-2013

	Educación infantil, primaria y educación especial	ESO	Bachillerato LOGSE	Ciclo Formativo
Castañares de Rioja	22	0	0	0
Castroviejo	0	0	0	0
Cellarigo	0	0	0	0
Cenicero	142	0	0	0
Cervera del Río Alhama	180	142	0	0
Cidamón	0	0	0	0
Cihuri	0	0	0	0
Cirueña	0	0	0	0
Clavijo	0	0	0	0
Cordovín	0	0	0	0
Corera	16	0	0	0
Cornago	18	0	0	0
Corporales	0	0	0	0
Cuzcurrita de Río Tirón	17	0	0	0
Daroca de Rioja	0	0	0	0
Enciso	7	0	0	0
Entrena	121	0	0	0
Estollo	0	0	0	0
Ezcaray	168	32	0	0
Foncea	0	0	0	0
Fonzaleche	0	0	0	0
Fuenmayor	312	326	78	0
Galbárruli	0	0	0	0
Galilea	34	0	0	0
Gallinero de Cameros	0	0	0	0
Gimileo	0	0	0	0
Grañón	0	0	0	0
Grávalos	7	0	0	0
Haro	1.152	654	219	139
Herce	17	0	0	0
Herramélluri	0	0	0	0
Hervías	0	0	0	0
Hormilla	37	0	0	0
Hormilleja	0	0	0	0
Hornillos de Cameros	0	0	0	0
Hornos de Moncalvillo	0	0	0	0
Huércanos	69	0	0	0
Igea	32	0	0	0
Jalón de Cameros	0	0	0	0
Laguna de Cameros	0	0	0	0
Lagunilla del Jubera	0	0	0	0
Lardero	770	655	184	555
Ledesma de la Cogolla	0	0	0	0
Leiva	0	0	0	0

..../

ALUMNOS MATRICULADOS. CURSO 2012-2013

	Educación infantil, primaria y educación especial	ESO	Bachillerato LOGSE	Ciclo Formativo
Leza de Río Leza	0	0	0	0
Logroño	14.739	6.440	2.419	2.611
Lumbreras	0	0	0	0
Manjarrés	0	0	0	0
Mansilla de la Sierra	0	0	0	0
Manzanares de Rioja	0	0	0	0
Matute	0	0	0	0
Medrano	26	0	0	0
Munilla	0	0	0	0
Murillo de Río Leza	178	44	0	0
Muro de Aguas	0	0	0	0
Muro en Cameros	0	0	0	0
Nájera	825	513	129	113
Nalda	57	0	0	0
Navajún	0	0	0	0
Navarrete	359	0	0	0
Nestares	0	0	0	0
Nieva de Cameros	0	0	0	0
Ocón	0	0	0	0
Ochánduri	0	0	0	0
Ojacastro	0	0	0	0
Ollauri	0	0	0	0
Ortigosa de Cameros	23	17	0	0
Pazuengos	0	0	0	0
Pedroso	0	0	0	0
Pinillos	0	0	0	0
Pradejón	363	88	0	0
Pradillo	0	0	0	0
Préjano	17	0	0	0
Quel	156	0	0	0
Rabanera	0	0	0	0
Rasillo de Cameros (El)	0	0	0	0
Redal (El)	0	0	0	0
Ribafrecha	70	0	0	0
Rincón de Soto	386	81	0	0
Robres del Castillo	0	0	0	0
Rodezno	0	0	0	0
Sajazarra	0	0	0	0
San Asensio	89	87	0	0
San Millán de la Cogolla	18	0	0	0
San Millán de Yécora	0	0	0	0
San Román de Cameros	9	0	0	0
Santa Coloma	0	0	0	0
Santa Engracia del Jubera	0	0	0	0

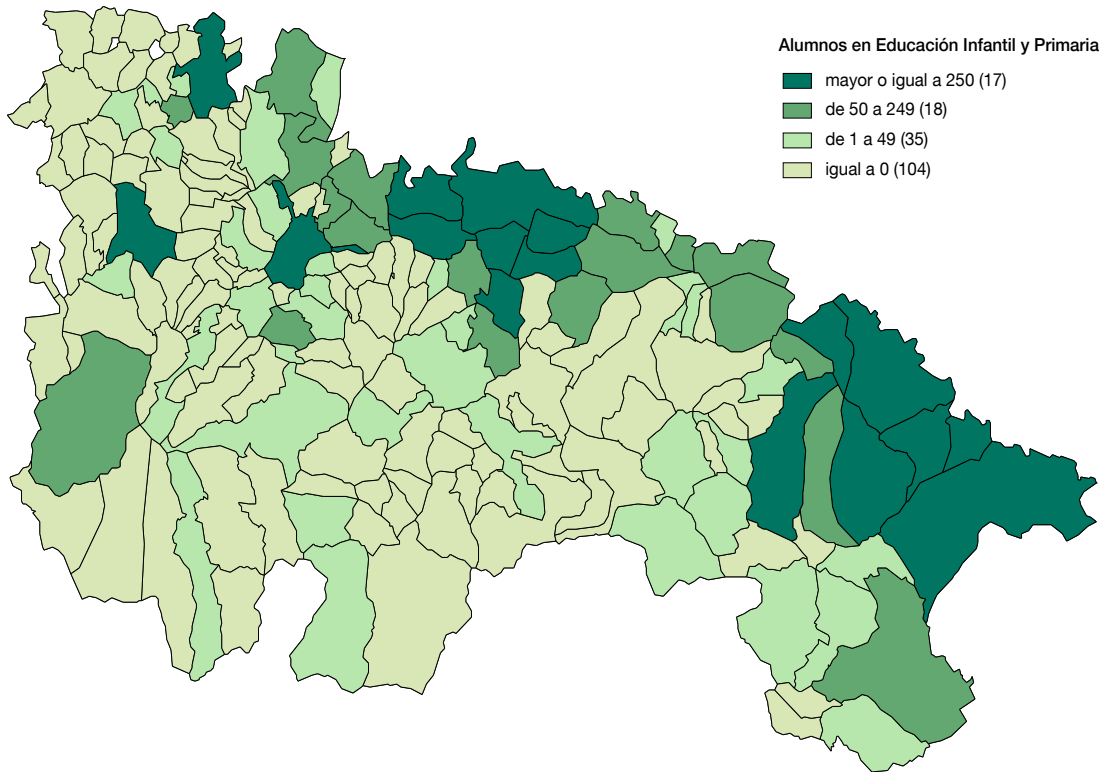
../..

ALUMNOS MATRICULADOS. CURSO 2012-2013

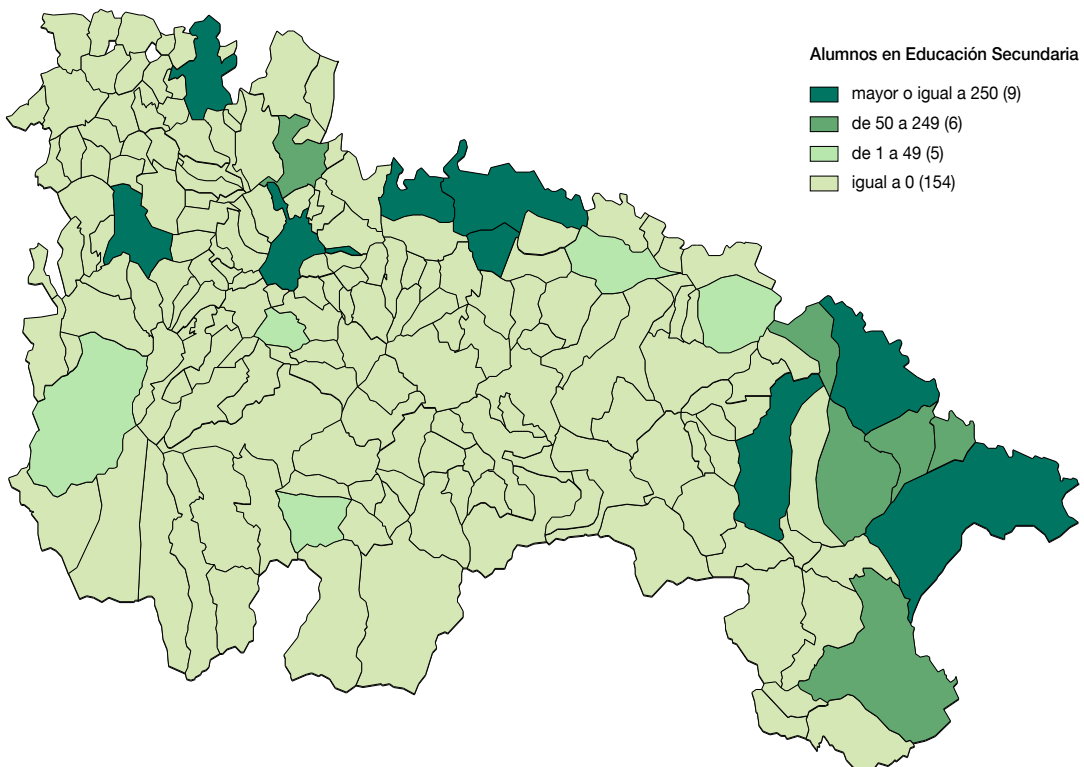
	Educación infantil, primaria y educación especial	ESO	Bachillerato LOGSE	Ciclo Formativo
Santa Eulalia Bajera	0	0	0	0
Santo Domingo de la Calzada	671	390	120	254
San Torcuato	0	0	0	0
Santurde de Rioja	14	0	0	0
Santurdejo	0	0	0	0
San Vicente de la Sonsierra	66	0	0	0
Sojuela	0	0	0	0
Sorzano	11	0	0	0
Sotés	0	0	0	0
Soto en Cameros	0	0	0	0
Terroba	0	0	0	0
Tirgo	0	0	0	0
Tobía	0	0	0	0
Tormantos	0	0	0	0
Torrecilla en Cameros	16	0	0	0
Torrecilla sobre Alesanco	0	0	0	0
Torre en Cameros	0	0	0	0
Torremontalbo	0	0	0	0
Treviana	0	0	0	0
Tricio	26	0	0	0
Tudelilla	19	0	0	0
Uruñuela	88	0	0	0
Valdemadera	0	0	0	0
Valgañón	0	0	0	0
Ventosa	0	0	0	0
Ventrosa	0	0	0	0
Viguera	18	0	0	0
Villalba de Rioja	0	0	0	0
Villalobar de Rioja	0	0	0	0
Villamediana de Iregua	637	0	0	0
Villanueva de Cameros	0	0	0	0
Villar de Arnedo (El)	52	0	0	0
Villar de Torre	0	0	0	0
Villarejo	0	0	0	0
Villarroya	0	0	0	0
Villarta-Quintana	0	0	0	0
Villavelayo	0	0	0	0
Villaverde de Rioja	0	0	0	0
Villoslada de Cameros	19	0	0	0
Viniegra de Abajo	16	0	0	0
Viniegra de Arriba	0	0	0	0
Zarratón	0	0	0	0
Zarzosa	0	0	0	0
Zorraquín				

Fuente: Consejería de Educación, Cultura y Turismo.

ALUMNOS MATRICULADOS EN EDUCACIÓN INFANTIL Y PRIMARIA. CURSO 2012/2013



ALUMNOS MATRICULADOS EN EDUCACIÓN SECUNDARIA. CURSO 2012/2013



UNIDADES ESCOLARES E. INFANTIL Y PRIMARIA. CURSO 2012-2013

	Total	Centros Privados	Centros Públicos
LA RIOJA	1.337	392	945
Ábalos	2	0	2
Agoncillo	5	0	5
Aguilar del Río Alhama	2	0	2
Ajamil de Cameros	0	0	0
Albelda de Iregua	17	0	17
Alberite	14	0	14
Alcanadre	4	0	4
Aldeanueva de Ebro	18	0	18
Alesanco	4	0	4
Alesón	0	0	0
Alfaro	39	21	18
Almarza de Cameros	0	0	0
Anguciana	3	0	3
Anguiano	2	0	2
Arenzana de Abajo	2	0	2
Arenzana de Arriba	0	0	0
Arnedillo	2	0	2
Arnedo	58	18	40
Arrúbal	3	0	3
Ausejo	5	0	5
Autol	19	0	19
Azofra	0	0	0
Badarán	2	0	2
Bañares	0	0	0
Baños de Rioja	0	0	0
Baños de Río Tobía	9	0	9
Berceo	0	0	0
Bergasa	0	0	0
Bergasillas Bajera	0	0	0
Bezares	0	0	0
Bobadilla	1	0	1
Brieva de Cameros	0	0	0
Briñas	0	0	0
Briones	4	0	4
Cabezón de Cameros	0	0	0
Calahorra	99	53	46
Camprovín	1	0	1
Canales de la Sierra	0	0	0
Canillas de Río Tuerto	0	0	0
Cañas	0	0	0
Cárdenas	0	0	0
Casalarreina	9	0	9

..../..

UNIDADES ESCOLARES E. INFANTIL Y PRIMARIA. CURSO 2012-2013

	Total	Centros Privados	Centros Públicos
Castañares de Rioja	2	0	2
Castroviejo	0	0	0
Cellorigo	0	0	0
Cenicero	10	0	10
Cervera del Río Alhama	15	0	15
Cidamón	0	0	0
Cihuri	0	0	0
Cirueña	0	0	0
Clavijo	0	0	0
Cordovín	0	0	0
Corera	2	0	2
Cornago	2	0	2
Corporales	0	0	0
Cuzcurrita de Río Tirón	2	0	2
Daroca de Rioja	0	0	0
Enciso	1	0	1
Entrena	8	0	8
Estollo	0	0	0
Ezcaray	11	0	11
Foncea	0	0	0
Fonzaleche	0	0	0
Fuenmayor	17	0	17
Galbárruli	0	0	0
Galilea	3	0	3
Gallinero de Cameros	0	0	0
Gimileo	0	0	0
Grañón	0	0	0
Grávalos	1	0	1
Haro	47	12	35
Herce	2	0	2
Herramélluri	0	0	0
Hervías	0	0	0
Hormilla	3	0	3
Hormilleja	0	0	0
Hornillos de Cameros	0	0	0
Hornos de Moncalvillo	0	0	0
Huércanos	4	0	4
Igea	3	0	3
Jalón de Cameros	0	0	0
Laguna de Cameros	0	0	0
Lagunilla del Jubera	0	0	0
Lardero	35	0	35
Ledesma de la Cogolla	0	0	0
Leiva	0	0	0

..../..

UNIDADES ESCOLARES E. INFANTIL Y PRIMARIA. CURSO 2012-2013

	Total	Centros Privados	Centros Públicos
Leza de Río Leza	0	0	0
Logroño	624	270	354
Lumbreras	0	0	0
Manjarrés	0	0	0
Mansilla de la Sierra	0	0	0
Manzanares de Rioja	0	0	0
Matute	0	0	0
Medrano	2	0	2
Munilla	0	0	0
Murillo de Río Leza	11	0	11
Muro de Aguas	0	0	0
Muro en Cameros	0	0	0
Nájera	36	9	27
Nalda	4	0	4
Navajún	0	0	0
Navarrete	18	0	18
Nestares	0	0	0
Nieva de Cameros	0	0	0
Ocón	0	0	0
Ochánduri	0	0	0
Ojacastro	0	0	0
Ollauri	0	0	0
Ortigosa de Cameros	3	0	3
Pazuengos	0	0	0
Pedroso	0	0	0
Pinillos	0	0	0
Pradejón	18	0	18
Pradillo	0	0	0
Préjano	2	0	2
Quel	9	0	9
Rabanera	0	0	0
Rasillo de Cameros (El)	0	0	0
Redal (El)	0	0	0
Ribafrecha	5	0	5
Rincón de Soto	18	0	18
Robres del Castillo	0	0	0
Rodezno	0	0	0
Sajazarra	0	0	0
San Asensio	6	0	6
San Millán de la Cogolla	2	0	2
San Millán de Yécora	0	0	0
San Román de Cameros	1	0	1
Santa Coloma	0	0	0
Santa Engracia del Jubera	0	0	0

..../

UNIDADES ESCOLARES E. INFANTIL Y PRIMARIA. CURSO 2012-2013

	Total	Centros Privados	Centros Públicos
Santa Eulalia Bajera	0	0	0
Santo Domingo de la Calzada	30	9	21
San Torcuato	0	0	0
Santurde de Rioja	2	0	2
Santurdejo	0	0	0
San Vicente de la Sonsierra	4	0	4
Sojuela	0	0	0
Sorzano	1	0	1
Sotés	0	0	0
Soto en Cameros	0	0	0
Terroba	0	0	0
Tirgo	0	0	0
Tobía	0	0	0
Tormantos	0	0	0
Torrecilla en Cameros	2	0	2
Torrecilla sobre Alesanco	0	0	0
Torre en Cameros	0	0	0
Torremontalbo	0	0	0
Treviana	0	0	0
Tricio	2	0	2
Tudelilla	2	0	2
Uruñuela	6	0	6
Valdemadera	0	0	0
Valgañón	0	0	0
Ventosa	0	0	0
Ventrosa	0	0	0
Viguera	2	0	2
Villalba de Rioja	0	0	0
Villalobar de Rioja	0	0	0
Villamediana de Iregua	27	0	27
Villanueva de Cameros	0	0	0
Villar de Arnedo (El)	4	0	4
Villar de Torre	0	0	0
Villarejo	0	0	0
Villarroya	0	0	0
Villarta-Quintana	0	0	0
Villavelayo	0	0	0
Villaverde de Rioja	0	0	0
Villoslada de Cameros	2	0	2
Viniegra de Abajo	2	0	2
Viniegra de Arriba	0	0	0
Zarratón	0	0	0
Zarzosa	0	0	0
Zorraquín	0	0	0

Fuente: Consejería de Educación, Cultura y Turismo.

ESPACIOS DEPORTIVOS POR TIPOS. AÑO 2012

	Rocódromos	Campos de tiro	Campos de golf	Pistas petanca	Pistas padel	Pistas atletismo	Piscinas cubiertas	Pistas squash
LA RIOJA	10	10	3	10	12	7	13	11
Ábalos	0	0	0	0	0	0	0	0
Agoncillo	0	0	0	0	0	0	0	0
Aguilar del Río Alhama	0	0	0	0	0	0	0	0
Ajamil de Cameros	0	0	0	0	0	0	0	0
Albelda de Iregua	0	0	0	0	0	0	0	0
Alberite	1	0	0	0	0	0	0	0
Alcanadre	1	0	0	0	0	0	0	0
Aldeanueva de Ebro	0	0	0	0	0	0	0	0
Alesanco	0	0	0	0	0	0	0	0
Alesón	0	0	0	0	0	0	0	0
Alfaro	0	0	0	1	0	1	0	0
Almarza de Cameros	0	1	0	0	0	0	0	0
Anguciana	0	0	0	0	0	0	0	0
Anguiano	0	0	0	0	0	0	0	0
Arenzana de Abajo	0	0	0	0	0	0	0	0
Arenzana de Arriba	0	0	0	0	0	0	0	0
Arnedillo	0	0	0	0	0	0	1	0
Arnedo	0	0	0	0	0	0	1	1
Arrúbal	0	0	0	0	0	0	0	0
Ausejo	0	0	0	0	0	0	0	0
Autol	1	1	0	1	0	0	0	0
Azofra	0	0	0	0	1	0	0	0
Badarán	0	0	0	0	0	0	0	0
Bañares	0	0	0	0	0	0	0	0
Baños de Rioja	0	0	0	0	0	0	0	0
Baños de Río Tobía	0	1	0	0	0	0	0	0
Berceo	0	0	0	0	0	0	0	0
Bergasa	0	0	0	0	0	0	0	0
Bergasillas Bajera	0	0	0	0	0	0	0	0
Bezares	0	0	0	0	0	0	0	0
Bobadilla	0	0	0	0	0	0	0	0
Brieva de Cameros	0	0	0	0	0	0	0	0
Briñas	0	0	0	0	0	0	0	0
Briones	0	0	0	0	0	0	0	0
Cabezón de Cameros	0	0	0	0	0	0	0	0
Calahorra	0	0	0	1	2	1	2	2
Camprovín	0	0	0	0	0	0	0	0
Canales de la Sierra	0	0	0	0	0	0	0	0
Canillas de Río Tuerto	0	0	0	0	0	0	0	0
Cañas	0	0	0	0	0	0	0	0
Cárdenas	0	0	0	0	0	0	0	0
Casalarreina	0	1	0	0	0	0	0	0

..../

ESPACIOS DEPORTIVOS POR TIPOS. AÑO 2012. (Continuación)

	Pistas polideportivas	Pistas tenis	Piscinas aire libre	Pabellones polideportivos	Pabellones con frontón	Frontones	Campos fútbol
LA RIOJA	206	53	208	43	48	107	59
Ábalos	0	0	0	0	0	0	1
Agoncillo	2	0	1	0	1	0	1
Aguilar del Río Alhama	1	0	1	0	0	1	0
Ajamil de Cameros	0	0	0	0	0	0	0
Albelda de Iregua	3	1	3	1	2	0	1
Alberite	2	0	1	0	1	1	1
Alcanadre	0	0	1	0	1	0	0
Aldeanueva de Ebro	2	1	1	1	1	0	1
Alesanco	1	0	1	0	1	0	0
Alesón	1	0	1	0	0	1	0
Alfaro	7	1	4	2	1	1	1
Almarza de Cameros	1	1	1	0	0	1	0
Anguciana	1	0	1	0	0	1	1
Anguiano	1	0	1	0	1	0	1
Arenzana de Abajo	0	0	0	0	1	0	1
Arenzana de Arriba	0	0	0	0	0	0	0
Arnedillo	1	1	3	0	0	2	0
Arnedo	7	1	3	2	1	0	2
Arrúbal	1	0	1	0	0	0	0
Ausejo	1	0	1	0	0	0	0
Autol	2	0	1	1	0	3	1
Azofra	0	0	0	0	0	0	0
Badarán	0	0	1	0	1	0	0
Bañares	1	1	2	0	0	1	0
Baños de Rioja	0	0	0	0	0	0	0
Baños de Río Tobía	1	0	1	0	2	0	1
Berceo	1	0	1	0	0	0	0
Bergasa	1	0	0	1	0	0	0
Bergasillas Bajera	0	0	0	0	0	0	0
Bezares	0	0	0	0	0	0	0
Bobadilla	0	0	0	0	0	1	0
Brieva de Cameros	0	0	0	0	0	0	0
Briñas	1	0	1	0	1	0	0
Briones	2	1	1	0	1	0	0
Cabezón de Cameros	0	0	0	0	0	1	0
Calahorra	12	3	4	7	1	3	4
Camprovín	1	0	0	0	0	0	0
Canales de la Sierra	1	0	0	0	0	1	0
Canillas de Río Tuerto	0	0	1	0	0	0	0
Cañas	0	0	0	0	0	0	0
Cárdenas	0	0	0	0	0	1	0
Casalarreina	2	0	2	0	0	1	1

..../

ESPACIOS DEPORTIVOS POR TIPOS. AÑO 2012

	Rocódromos	Campos de tiro	Campos de golf	Pistas petanca	Pistas padel	Pistas atletismo	Piscinas cubiertas	Pistas squash
Castañares de Rioja	0	0	0	0	0	0	0	0
Castroviejo	0	0	0	0	0	0	0	0
Cellarigo	0	0	0	0	0	0	0	0
Cenicero	0	0	0	0	0	0	0	0
Cervera del Río Alhama	0	0	0	0	0	0	0	0
Cidamón	0	0	0	0	0	0	0	0
Cihuri	0	0	0	0	0	0	0	0
Cirueña	0	0	1	0	0	0	0	0
Clavijo	0	0	0	0	0	0	0	0
Cordovín	0	0	0	0	0	0	0	0
Corera	0	0	0	0	0	0	0	0
Cornago	0	0	0	0	0	0	0	0
Corporales	0	0	0	0	0	0	0	0
Cuzcurrita de Río Tirón	0	0	0	0	0	0	0	0
Darooca de Rioja	0	0	0	0	0	0	0	0
Enciso	0	0	0	0	0	0	0	0
Entrena	0	0	0	0	0	0	0	0
Estollo	0	0	0	0	0	0	0	0
Ezcaray	0	1	0	0	0	0	0	1
Foncea	0	0	0	0	0	0	0	0
Fonzaleche	0	0	0	0	0	0	0	0
Fuenmayor	0	0	0	0	0	0	0	0
Galbárruli	0	0	0	0	0	0	0	0
Galilea	0	0	0	0	0	0	0	0
Gallinero de Cameros	0	0	0	0	0	0	0	0
Gimileo	0	0	0	0	0	0	0	0
Grañón	0	0	0	0	0	0	0	0
Grávalos	0	0	0	0	0	0	0	0
Haro	1	0	0	0	0	1	0	0
Herce	0	0	0	0	0	0	0	0
Herramélluri	0	0	0	0	0	0	0	0
Hervías	0	0	0	0	0	0	0	0
Hormilla	0	0	0	0	0	0	0	0
Hormilleja	0	0	0	0	0	0	0	0
Hornillos de Cameros	0	0	0	0	0	0	0	0
Hornos de Moncalvillo	0	0	0	0	0	0	0	0
Huércanos	0	0	0	0	0	0	0	0
Igea	0	0	0	0	0	0	0	0
Jalón de Cameros	0	0	0	0	0	0	0	0
Laguna de Cameros	0	0	0	0	0	0	0	0
Lagunilla del Jubera	0	0	0	0	0	0	0	0
Lardero	1	1	0	0	1	0	0	0
Ledesma de la Cogolla	0	0	0	0	0	0	0	0
Leiva	0	0	0	0	0	0	0	0

..../

ESPACIOS DEPORTIVOS POR TIPOS. AÑO 2012. (Continuación)

	Pistas polideportivas	Pistas tenis	Piscinas aire libre	Pabellones polideportivos	Pabellones con frontón	Frontones	Campos fútbol
Castañares de Rioja	1	2	2	0	1	0	1
Castroviejo	0	0	1	0	0	1	0
Cellorigo	0	0	0	0	0	0	0
Cenicero	1	0	1	1	1	0	1
Cervera del Río Alhama	4	1	3	1	0	4	1
Cidamón	0	0	0	0	0	0	0
Cihuri	0	0	1	0	0	1	0
Cirueña	0	0	0	0	0	0	0
Clavijo	0	0	0	0	0	0	0
Cordovín	0	0	0	0	0	1	0
Corera	0	0	0	0	0	1	0
Cornago	2	0	1	0	0	1	0
Corporales	0	0	0	0	0	0	0
Cuzcurrita de Río Tirón	1	0	1	0	0	2	0
Daroca de Rioja	0	0	0	0	0	0	0
Enciso	1	0	0	0	0	1	0
Entrena	1	0	1	0	1	0	0
Estollo	0	0	0	0	0	0	0
Ezcaray	6	1	17	0	1	2	2
Foncea	0	0	0	0	0	0	0
Fonzaleche	0	0	0	0	0	1	0
Fuenmayor	3	2	3	0	1	0	1
Galbarruli	0	0	0	0	0	0	0
Galilea	0	0	1	0	0	1	0
Gallinero de Cameros	0	0	0	0	0	0	0
Gimileo	0	0	0	0	0	0	0
Grañón	1	0	0	0	1	0	0
Grávalos	0	0	1	0	0	1	0
Haro	7	5	10	2	3	1	6
Herce	1	0	1	0	0	1	0
Herramélluri	1	0	0	0	0	1	0
Hervías	0	0	0	0	1	0	0
Hormilla	1	0	0	0	0	1	0
Hormilleja	0	0	1	0	0	0	0
Hornillos de Cameros	0	0	0	0	0	0	0
Hornos de Moncalvillo	0	0	0	0	0	0	0
Huércanos	0	0	0	0	0	1	1
Igea	2	0	1	0	0	1	0
Jalón de Cameros	0	0	0	0	0	0	0
Laguna de Cameros	1	0	1	0	0	1	0
Lagunilla del Jubera	0	0	0	0	0	2	0
Lardero	3	1	2	2	1	1	2
Ledesma de la Cogolla	0	0	0	0	0	1	0
Leiva	0	0	1	0	0	1	1

../..

ESPACIOS DEPORTIVOS POR TIPOS. AÑO 2012

	Rocódromos	Campos de tiro	Campos de golf	Pistas petanca	Pistas padel	Pistas atletismo	Piscinas cubiertas	Pistas squash
Leza de Río Leza	0	0	0	0	0	0	0	0
Logroño	5	0	1	1	8	3	8	6
Lumbreras	0	0	0	0	0	0	0	0
Manjarrés	0	0	0	0	0	0	0	0
Mansilla de la Sierra	0	0	0	0	0	0	0	0
Manzanares de Rioja	0	0	0	0	0	0	0	0
Matute	0	0	0	0	0	0	0	0
Medrano	0	0	0	0	0	0	0	0
Munilla	0	0	0	0	0	0	0	0
Murillo de Río Leza	0	0	0	0	0	0	0	0
Muro de Aguas	0	0	0	0	0	0	0	0
Muro en Cameros	0	0	0	0	0	0	0	0
Nájera	0	0	0	1	0	0	0	1
Nalda	0	0	0	0	0	0	0	0
Navajún	0	0	0	0	0	0	0	0
Navarrete	0	0	0	1	0	0	0	0
Nestares	0	0	0	0	0	0	0	0
Nieva de Cameros	0	0	0	0	0	0	0	0
Ocón	0	0	0	0	0	0	0	0
Ochánduri	0	0	0	0	0	0	0	0
Ojacastro	0	0	0	0	0	0	0	0
Ollauri	0	0	0	0	0	0	0	0
Ortigosa de Cameros	0	0	0	0	0	0	0	0
Pazuengos	0	0	0	0	0	0	0	0
Pedroso	0	0	0	0	0	0	0	0
Pinillos	0	0	0	0	0	0	0	0
Pradejón	0	1	0	0	0	0	0	0
Pradillo	0	0	0	0	0	0	0	0
Préjano	0	0	0	0	0	0	0	0
Quel	0	1	0	0	0	0	0	0
Rabanera	0	0	0	0	0	0	0	0
Rasillo de Cameros (El)	0	0	0	1	0	0	0	0
Redal (El)	0	0	0	0	0	0	0	0
Ribafrecha	0	0	0	0	0	0	0	0
Rincón de Soto	0	0	0	1	0	0	0	0
Robres del Castillo	0	0	0	0	0	0	0	0
Rodezno	0	0	0	0	0	0	0	0
Sajazarra	0	0	0	0	0	0	0	0
San Asensio	0	0	0	0	0	0	0	0
San Millán de la Cogolla	0	0	0	0	0	0	0	0
San Millán de Yécora	0	0	0	0	0	0	0	0
San Román de Cameros	0	0	0	0	0	0	0	0
Santa Coloma	0	0	0	0	0	0	0	0
Santa Engracia del Jubera	0	0	0	0	0	0	0	0

..../

ESPACIOS DEPORTIVOS POR TIPOS. AÑO 2012. (Continuación)

	Pistas polideportivas	Pistas tenis	Piscinas aire libre	Pabellones polideportivos	Pabellones con frontón	Frontones	Campos fútbol
Leza de Río Leza	0	0	0	0	0	0	0
Logroño	65	18	70	15	5	10	12
Lumbreras	0	0	0	0	0	1	0
Manjarrés	0	0	0	0	0	0	0
Mansilla de la Sierra	0	1	1	0	0	1	0
Manzanares de Rioja	1	0	0	0	0	0	0
Matute	0	0	0	0	0	1	0
Medrano	0	0	0	0	0	1	0
Munilla	0	0	1	0	0	1	0
Murillo de Río Leza	1	0	1	0	1	0	0
Muro de Aguas	0	0	1	0	0	0	0
Muro en Cameros	0	0	0	0	0	1	0
Nájera	5	0	3	2	1	2	2
Nalda	2	0	1	0	0	2	1
Navajún	0	0	0	0	0	0	0
Navarrete	2	2	2	0	1	1	1
Nestares	0	0	0	0	0	0	0
Nieva de Cameros	0	0	0	0	0	1	0
Ocón	1	0	2	0	0	2	0
Ochánduri	0	0	0	0	0	0	0
Ojacastro	0	1	0	0	0	0	0
Ollauri	1	0	0	0	0	1	0
Ortigosa de Cameros	0	0	1	0	0	1	0
Pazuengos	1	0	0	0	0	0	0
Pedroso	0	0	0	0	0	1	0
Pinillos	0	0	0	0	0	1	0
Pradejón	1	1	1	1	1	0	1
Pradillo	0	0	0	0	0	1	0
Préjano	0	0	0	0	0	1	0
Quel	1	0	1	1	1	0	0
Rabanera	0	0	0	0	0	0	0
Rasillo de Cameros (El)	0	1	0	0	0	1	0
Redal (El)	0	0	0	0	0	1	0
Ribafrecha	0	1	1	0	1	0	0
Rincón de Soto	2	1	1	1	0	1	1
Robres del Castillo	0	0	0	0	0	0	0
Rodezno	1	0	1	0	0	1	0
Sajazarra	0	0	0	0	0	1	0
San Asensio	3	0	1	0	1	1	0
San Millán de la Cogolla	0	0	0	0	0	1	0
San Millán de Yécora	0	0	0	0	0	0	0
San Román de Cameros	1	0	1	0	0	0	0
Santa Coloma	0	0	0	0	0	1	0
Santa Engracia del Jubera	0	0	0	0	0	0	0

../..

ESPACIOS DEPORTIVOS POR TIPOS. AÑO 2012

	Rocódromos	Campos de tiro	Campos de golf	Pistas petanca	Pistas padel	Pistas atletismo	Piscinas cubiertas	Pistas squash
Santa Eulalia Bajera	0	0	0	0	0	0	0	0
Santo Domingo de la Calzada	0	1	0	1	0	1	0	0
San Torcuato	0	0	0	0	0	0	0	0
Santurde de Rioja	0	0	0	0	0	0	0	0
Santurdejo	0	0	0	0	0	0	0	0
San Vicente de la Sonsierra	0	0	0	0	0	0	0	0
Sojuela	0	0	1	0	0	0	0	0
Sorzano	0	0	0	0	0	0	0	0
Sotés	0	0	0	0	0	0	0	0
Soto en Cameros	0	0	0	0	0	0	0	0
Terroba	0	0	0	0	0	0	0	0
Tirgo	0	0	0	0	0	0	0	0
Tobía	0	0	0	0	0	0	0	0
Tormantos	0	0	0	0	0	0	0	0
Torrecilla en Cameros	0	1	0	0	0	0	0	0
Torrecilla sobre Alesanco	0	0	0	0	0	0	0	0
Torre en Cameros	0	0	0	0	0	0	0	0
Torrementalbo	0	0	0	0	0	0	0	0
Treviana	0	0	0	0	0	0	0	0
Tricio	0	0	0	0	0	0	0	0
Tudelilla	0	0	0	0	0	0	0	0
Uruñuela	0	0	0	0	0	0	0	0
Valdemadera	0	0	0	0	0	0	0	0
Valgañón	0	0	0	0	0	0	0	0
Ventosa	0	0	0	0	0	0	0	0
Ventrosa	0	0	0	0	0	0	0	0
Viguera	0	0	0	0	0	0	0	0
Villalba de Rioja	0	0	0	0	0	0	0	0
Villalobar de Rioja	0	0	0	0	0	0	0	0
Villamediana de Iregua	0	0	0	0	0	0	1	0
Villanueva de Cameros	0	0	0	0	0	0	0	0
Villar de Arnedo (El)	0	0	0	0	0	0	0	0
Villar de Torre	0	0	0	0	0	0	0	0
Villarejo	0	0	0	0	0	0	0	0
Villarroya	0	0	0	0	0	0	0	0
Villarta-Quintana	0	0	0	0	0	0	0	0
Villavelayo	0	0	0	0	0	0	0	0
Villaverde de Rioja	0	0	0	0	0	0	0	0
Villoslada de Cameros	0	0	0	1	0	0	0	0
Viniegra de Abajo	0	0	0	0	0	0	0	0
Viniegra de Arriba	0	0	0	0	0	0	0	0
Zarratón	0	0	0	0	0	0	0	0
Zarzosa	0	0	0	0	0	0	0	0
Zorraquín	0	0	0	0	0	0	0	0

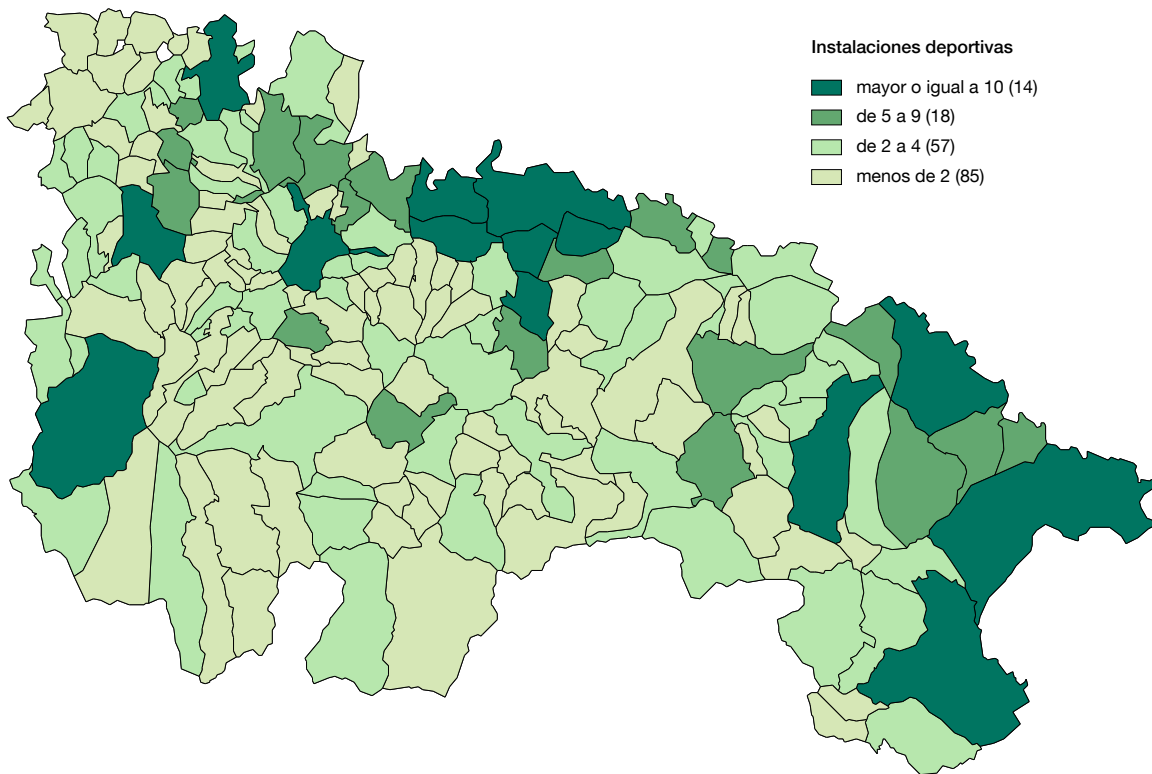
..../

ESPACIOS DEPORTIVOS POR TIPOS. AÑO 2012. (Continuación)

	Pistas polideportivas	Pistas tenis	Piscinas aire libre	Pabellones polideportivos	Pabellones con frontón	Frontones	Campos fútbol
Santa Eulalia Bajera	0	0	0	0	0	1	0
Santo Domingo de la Calzada	6	2	8	1	1	1	4
San Torcuato	1	0	0	0	0	1	0
Santurde de Rioja	0	0	1	0	1	0	0
Santurdejo	0	0	0	0	1	0	0
San Vicente de la Sonsierra	1	0	1	0	1	0	0
Sojuela	0	0	0	0	0	0	0
Sorzano	0	0	0	0	0	2	0
Sotés	0	0	0	0	0	0	0
Soto en Cameros	1	0	0	0	0	0	0
Terroba	0	0	0	0	0	0	0
Tirgo	0	0	0	0	0	1	0
Tobía	0	0	0	0	0	1	0
Tormantos	1	0	0	0	0	1	0
Torrecilla en Cameros	1	0	2	1	0	1	0
Torrecilla sobre Alesanco	0	0	0	0	0	0	0
Torre en Cameros	0	0	0	0	0	0	0
Torremontalbo	0	0	0	0	0	0	0
Treviana	1	0	0	0	0	0	0
Tricio	1	0	0	0	0	1	0
Tudelilla	1	0	1	0	1	1	0
Uruñuela	1	0	3	0	1	0	0
Valdemadera	0	0	0	0	0	0	0
Valgañón	0	0	1	0	0	1	1
Ventosa	0	0	0	0	0	1	0
Ventrosa	0	0	0	0	0	1	0
Viguera	0	0	1	0	1	0	0
Villalba de Rioja	0	0	0	0	0	0	0
Villalobar de Rioja	1	0	0	0	0	0	0
Villamediana de Iregua	2	0	5	0	1	0	1
Villanueva de Cameros	0	0	0	0	0	0	0
Villar de Arnedo (El)	2	0	1	0	0	0	0
Villar de Torre	1	0	0	0	0	1	0
Villarejo	0	0	0	0	0	0	0
Villarroya	1	0	0	0	0	0	0
Villarta-Quintana	0	0	1	0	0	2	0
Villavelayo	0	0	0	0	0	0	0
Villaverde de Rioja	0	0	0	0	0	0	0
Villoslada de Cameros	0	0	1	0	0	1	0
Viniegra de Abajo	0	0	0	0	0	0	1
Viniegra de Arriba	0	0	0	0	0	0	0
Zarratón	0	1	1	0	0	1	0
Zarzosa	1	0	0	0	0	0	0
Zorraquín	1	1	1	0	0	1	0

Fuente: Consejería de Presidencia y Justicia.

NÚMERO DE INSTALACIONES DEPORTIVAS. AÑO 2012



Capítulo 4: Agricultura y Ganadería



DISTRIBUCIÓN GENERAL DE LA TIERRA. TIERRAS DE CULTIVO. AÑO 2012. (Hectáreas)

	Barbecho		Herbáceos		Leñosos	
	Regadío	Secano	Regadío	Secano	Regadío	Secano
LA RIOJA	4.740	23.892	21.709	42.608	20.285	44.224
Ábalos	0	24	3	95	33	681
Agoncillo	54	323	239	670	155	205
Aguilar del Río Alhama	51	255	34	151	81	151
Ajamil de Cameros	0	0	0	0	0	0
Albelda de Iregua	96	156	123	226	344	152
Alberite	98	262	399	327	205	230
Alcanadre	11	602	46	218	152	670
Aldeanueva de Ebro	188	446	109	78	1.507	256
Alesanco	50	93	435	342	73	479
Alesón	7	70	57	90	42	199
Alfaro	536	1.176	1.348	764	2.932	3.368
Almarza de Cameros	0	10	1	0	0	0
Anguciana	4	51	165	72	21	41
Anguiano	11	23	16	37	4	13
Arenzana de Abajo	11	23	39	30	76	279
Arenzana de Arriba	0	43	26	71	24	176
Arnedillo	3	62	4	2	4	128
Arnedo	137	715	138	68	231	2.469
Arrúbal	93	60	137	45	40	10
Ausejo	38	908	149	742	525	1.451
Autol	9	975	138	76	545	1.579
Azofra	20	75	209	267	211	246
Badarán	9	201	73	687	140	400
Bañares	0	185	1.552	1.091	17	95
Baños de Rioja	8	34	156	405	18	72
Baños de Río Tobía	50	72	116	224	83	129
Berceo	1	21	89	348	1	13
Bergasa	20	392	2	190	28	625
Bergasillas Bajera	1	13	1	0	0	75
Bezares	3	21	27	140	0	4
Bobadilla	12	9	31	53	15	17
Brieva de Cameros	0	0	0	0	0	0
Briñas	3	13	1	5	27	78
Briones	23	293	114	1.282	400	1.005
Cabezón de Cameros	0	1	0	0	0	0
Calahorra	1.289	875	1.032	83	1.495	527
Camprovín	24	51	80	80	30	160
Canales de la Sierra	1	3	1	0	0	0
Canillas de Río Tuerto	0	9	16	177	17	105
Cañas	1	31	53	515	17	107
Cárdenas	2	55	12	72	26	137
Casalarreina	0	78	397	75	24	62

..../

DISTRIBUCIÓN GENERAL DE LA TIERRA. TIERRAS DE CULTIVO. AÑO 2012. (Hectáreas)

	Barbecho		Herbáceos		Leñosos	
	Regadío	Secano	Regadío	Secano	Regadío	Secano
Castañares de Rioja	10	49	768	63	3	18
Castroviejo	0	1	1	0	0	1
Cellorigo	1	16	1	620	0	49
Cenicero	7	75	19	38	576	1.554
Cervera del Río Alhama	197	563	218	549	277	1.862
Cidamón	0	33	1.263	82	8	62
Cihuri	3	46	52	318	64	293
Cirueña	1	72	14	800	1	33
Clavijo	0	422	5	429	106	169
Cordovín	4	38	26	121	22	163
Corera	14	106	64	153	95	203
Cornago	6	268	19	38	83	382
Corporales	0	66	11	516	0	0
Cuzcurrita de Río Tirón	3	135	76	585	51	540
Daroca de Rioja	1	20	6	21	3	14
Enciso	5	12	2	1	1	2
Entrena	31	178	131	119	578	504
Estollo	1	51	43	480	0	6
Ezcaray	10	36	10	13	9	3
Foncea	2	75	5	1.033	2	16
Fonzaleche	2	93	5	877	27	288
Fuenmayor	43	365	70	67	946	770
Galbárruli	1	78	1	485	4	132
Galilea	10	100	24	212	212	137
Gallinero de Cameros	0	0	0	0	0	0
Gimileo	2	16	63	84	37	71
Grañón	0	69	120	2.084	0	12
Grávalos	2	434	6	256	22	500
Haro	6	255	612	384	379	840
Herce	4	62	5	0	63	326
Herramélluri	8	40	145	809	0	11
Hervías	1	90	83	1.021	1	51
Hormilla	80	99	650	90	134	254
Hormilleja	12	77	59	142	89	144
Hornillos de Cameros	0	0	1	0	0	0
Hornos de Moncalvillo	5	97	7	27	19	163
Huércanos	32	77	131	110	437	860
Igea	100	302	22	24	165	581
Jalón de Cameros	0	0	1	0	0	0
Laguna de Cameros	0	1	1	0	0	0
Lagunilla del Jubera	8	149	27	386	69	282
Lardero	99	158	172	90	261	41
Ledesma de la Cogolla	1	4	1	0	1	1
Leiva	1	35	229	828	0	31

..../

DISTRIBUCIÓN GENERAL DE LA TIERRA. TIERRAS DE CULTIVO. AÑO 2012. (Hectáreas)

	Barbecho		Herbáceos		Leñosos	
	Regadío	Secano	Regadío	Secano	Regadío	Secano
Leza de Río Leza	3	13	4	2	13	50
Logroño	183	1.096	440	263	580	787
Lumbreras	0	10	0	4	0	0
Manjarrés	3	51	101	78	17	180
Mansilla de la Sierra	0	1	1	0	0	0
Manzanares de Rioja	3	102	115	537	2	1
Matute	2	17	7	523	14	13
Medrano	6	102	13	7	88	249
Munilla	1	4	1	0	2	1
Murillo de Río Leza	75	796	143	1.246	324	776
Muro de Aguas	1	192	11	133	5	45
Muro en Cameros	0	0	1	0	0	0
Nájera	64	337	423	230	293	864
Nalda	65	130	35	47	195	158
Navajún	0	72	1	67	0	1
Navarrete	131	293	145	55	579	620
Nestares	1	5	4	21	0	0
Nieva de Cameros	0	20	1	0	0	0
Ocón	20	671	35	735	199	695
Ochánduri	2	42	470	424	13	39
Ojacastro	5	29	13	18	2	20
Ollauri	0	13	63	25	20	72
Ortigosa de Cameros	0	28	3	11	0	0
Pazuengos	0	1	1	0	0	0
Pedroso	6	8	8	13	9	22
Pinillos	0	0	0	0	0	0
Pradejón	27	856	252	306	270	289
Pradillo	1	8	1	0	0	1
Préjano	11	55	6	3	29	248
Quel	35	635	42	90	779	1.415
Rabanera	1	1	0	0	0	0
Rasillo de Cameros (El)	0	7	1	13	0	0
Redal (El)	8	147	13	144	119	235
Ribafrecha	6	475	44	906	151	488
Rincón de Soto	195	107	220	9	616	77
Robres del Castillo	1	27	1	0	0	1
Rodezno	1	75	559	205	93	389
Sajazarra	5	79	4	525	11	326
San Asensio	7	201	34	200	376	1.586
San Millán de la Cogolla	7	59	20	428	1	1
San Millán de Yécora	0	27	8	712	0	13
San Román de Cameros	1	2	1	0	0	0
Santa Coloma	15	48	98	148	0	13
Santa Engracia del Jubera	3	563	11	1.261	53	541

..../

DISTRIBUCIÓN GENERAL DE LA TIERRA. TIERRAS DE CULTIVO. AÑO 2012. (Hectáreas)

	Barbecho		Herbáceos		Leñosos	
	Regadío	Secano	Regadío	Secano	Regadío	Secano
Santa Eulalia Bajera	5	10	4	0	7	74
Santo Domingo de la Calzada	13	252	1.083	1.747	3	6
San Torcuato	1	30	840	127	0	14
Santurde de Rioja	8	50	223	69	0	7
Santurdejo	19	52	167	142	0	1
San Vicente de la Sonsierra	0	81	3	202	111	1.751
Sojuela	6	45	39	82	44	107
Sorzano	12	82	158	199	47	79
Sotés	2	185	7	76	20	280
Soto en Cameros	2	0	2	0	0	3
Terroba	1	2	1	0	0	1
Tirgo	32	81	322	79	44	117
Tobía	0	5	3	0	1	0
Tormantos	2	69	27	801	0	25
Torrecilla en Cameros	3	54	13	137	0	0
Torrecilla sobre Alesanco	0	18	22	191	17	149
Torre en Cameros	0	0	1	0	0	0
Torremontalbo	1	3	34	13	28	227
Treviana	2	133	5	2.549	5	140
Tricio	12	61	194	51	69	119
Tudelilla	1	372	4	95	106	980
Uruñuela	8	132	113	14	231	598
Valdemadera	0	118	1	106	1	1
Valgañón	0	2	2	10	2	0
Ventosa	0	79	1	177	9	211
Ventrosa	1	0	0	0	0	0
Viguera	2	2	6	12	12	17
Villalba de Rioja	2	38	5	113	38	291
Villalobar de Rioja	5	65	260	601	0	11
Villamediana de Iregua	99	145	418	88	193	256
Villanueva de Cameros	0	0	1	0	0	0
Villar de Arnedo (El)	2	384	24	213	76	525
Villar de Torre	6	35	144	477	4	42
Villarejo	3	8	89	190	0	0
Villarroya	0	128	1	58	0	42
Villarta-Quintana	7	57	165	529	0	0
Villavelayo	0	1	1	0	0	0
Villaverde de Rioja	0	27	7	124	1	1
Villoslada de Cameros	0	7	1	0	0	0
Viniegra de Abajo	0	0	1	0	0	0
Viniegra de Arriba	0	0	0	0	0	0
Zarratón	10	99	1.223	185	75	170
Zarzosa	0	0	1	0	0	0
Zorraquín	1	3	2	9	0	0

Fuente: Consejería de Agricultura, Ganadería y Medio Ambiente.

DISTRIBUCIÓN GENERAL DE LA TIERRA. PRADOS Y PASTIZALES. AÑO 2012. (Hectáreas)

	Pastizales		Prados	
	Regadío	Secano	Regadío	Secano
LA RIOJA	0	88.348	243	1.064
Ábalos	0	305	0	0
Agoncillo	0	270	0	0
Aguilar del Río Alhama	0	730	0	0
Ajamil de Cameros	0	1.742	1	0
Albelda de Iregua	0	369	0	0
Alberite	0	85	0	0
Alcanadre	0	182	0	0
Aldeanueva de Ebro	0	46	0	0
Alesanco	0	27	0	0
Alesón	0	35	0	0
Alfaro	0	930	0	0
Almarza de Cameros	0	650	2	65
Anguciana	0	1	0	0
Anguiano	0	3.075	20	45
Arenzana de Abajo	0	140	0	0
Arenzana de Arriba	0	37	0	0
Arnedillo	0	505	0	0
Arnedo	0	700	0	0
Arrúbal	0	27	0	0
Ausejo	0	445	0	0
Autol	0	258	0	0
Azofra	0	5	0	0
Badarán	0	49	0	0
Bañares	0	29	0	0
Baños de Rioja	0	32	0	0
Baños de Río Tobía	0	130	0	0
Berceo	0	4	0	0
Bergasa	0	162	0	0
Bergasillas Bajera	0	220	0	0
Bezares	0	33	0	0
Bobadilla	0	26	0	0
Brieva de Cameros	0	1.930	0	16
Briñas	0	16	0	0
Briones	0	92	0	0
Cabezón de Cameros	0	533	0	5
Calahorra	0	59	0	0
Camprovín	0	830	0	0
Canales de la Sierra	0	3.369	7	120
Canillas de Río Tuerto	0	1	0	0
Cañas	0	15	0	0
Cárdenas	0	7	0	0
Casalarreina	0	5	0	0

..../

DISTRIBUCIÓN GENERAL DE LA TIERRA. PRADOS Y PASTIZALES. AÑO 2012. (Hectáreas)

	Pastizales		Prados	
	Regadío	Secano	Regadío	Secano
Castañares de Rioja	0	1	0	0
Castroviejo	0	785	0	6
Cellorigo	0	59	0	0
Cenicero	0	195	0	0
Cervera del Río Alhama	0	1.490	0	0
Cidamón	0	2	0	0
Cihuri	0	33	0	0
Cirueña	0	28	0	0
Clavijo	0	198	0	0
Cordovín	0	22	0	0
Corera	0	31	0	0
Cornago	0	3.924	3	0
Corporales	0	23	0	0
Cuzcurrita de Río Tirón	0	36	0	0
Daroca de Rioja	0	132	0	0
Enciso	0	3.270	0	0
Entrena	0	145	0	0
Estollo	0	241	0	1
Ezcaray	0	4.180	30	210
Foncea	0	220	0	0
Fonzaleche	0	40	0	0
Fuenmayor	0	70	0	0
Galbárruli	0	115	0	0
Galilea	0	62	0	0
Gallinero de Cameros	0	76	0	4
Gimileo	0	20	0	0
Grañón	0	26	0	0
Grávalos	0	510	0	0
Haro	0	107	0	0
Herce	0	60	0	0
Herramélluri	0	6	0	0
Hervías	0	24	0	0
Hormilla	0	56	0	0
Hormilleja	0	32	0	0
Hornillos de Cameros	0	630	1	0
Hornos de Moncalvillo	0	56	0	0
Huércanos	0	16	0	0
Igea	0	811	0	0
Jalón de Cameros	0	350	2	0
Laguna de Cameros	0	1.583	2	30
Lagunilla del Jubera	0	1.000	0	0
Lardero	0	190	0	0
Ledesma de la Cogolla	0	422	0	0
Leiva	0	7	0	0

../..

DISTRIBUCIÓN GENERAL DE LA TIERRA. PRADOS Y PASTIZALES. AÑO 2012. (Hectáreas)

	Pastizales		Prados	
	Regadío	Secano	Regadío	Secano
Leza de Río Leza	0	388	0	0
Logroño	0	358	0	0
Lumbreras	0	2.770	2	100
Manjarrés	0	6	0	0
Mansilla de la Sierra	0	4.485	0	100
Manzanares de Rioja	0	115	0	0
Matute	0	150	0	0
Medrano	0	72	0	0
Munilla	0	1.250	2	0
Murillo de Río Leza	0	150	0	0
Muro de Aguas	0	1.010	2	0
Muro en Cameros	0	520	0	2
Nájera	0	630	0	0
Nalda	0	210	0	0
Navajún	0	490	0	0
Navarrete	0	90	0	0
Nestares	0	302	0	10
Nieva de Cameros	0	745	3	30
Ocón	0	1.186	0	0
Ochánduri	0	11	0	0
Ojacastro	0	1.380	30	10
Ollauri	0	1	0	0
Ortigosa de Cameros	0	680	3	40
Pazuengos	0	1.331	3	18
Pedroso	0	800	0	0
Pinillos	0	309	0	5
Pradejón	0	15	0	0
Pradillo	0	133	6	5
Préjano	0	510	0	0
Quel	0	218	0	0
Rabanera	0	773	4	1
Rasillo de Cameros (El)	0	78	12	8
Redal (El)	0	28	0	0
Ribafrecha	0	115	0	0
Rincón de Soto	0	37	0	0
Robres del Castillo	0	1.100	0	0
Rodezno	0	5	0	0
Sajazarra	0	45	0	0
San Asensio	0	140	0	0
San Millán de la Cogolla	0	860	0	0
San Millán de Yécora	0	30	0	0
San Román de Cameros	0	1.960	0	0
Santa Coloma	0	375	0	0
Santa Engracia del Jubera	0	1.313	0	0

../..

DISTRIBUCIÓN GENERAL DE LA TIERRA. PRADOS Y PASTIZALES. AÑO 2012. (Hectáreas)

	Pastizales		Prados	
	Regadío	Secano	Regadío	Secano
Santa Eulalia Bajera	0	142	0	0
Santo Domingo de la Calzada	0	38	0	0
San Torcuato	0	2	0	0
Santurde de Rioja	0	143	10	4
Santurdejo	0	353	0	0
San Vicente de la Sonsierra	0	391	0	0
Sojuela	0	71	0	0
Sorzano	0	45	0	0
Sotés	0	140	0	0
Soto en Cameros	0	2.015	2	3
Terroba	0	404	2	2
Tirgo	0	32	0	0
Tobía	0	320	0	5
Tormantos	0	29	0	0
Torrecilla en Cameros	0	648	12	20
Torrecilla sobre Alesanco	0	8	0	0
Torre en Cameros	0	570	0	0
Torremontalbo	0	2	0	0
Treviana	0	93	0	0
Tricio	0	18	0	0
Tudelilla	0	35	0	0
Uruñuela	0	19	0	0
Valdemadera	0	315	0	0
Valgañón	0	564	40	18
Ventosa	0	88	0	0
Ventrosa	0	2.670	5	30
Viguera	0	2.740	0	0
Villalba de Rioja	0	18	0	0
Villalobar de Rioja	0	13	0	0
Villamediana de Iregua	0	113	0	0
Villanueva de Cameros	0	119	2	8
Villar de Arnedo (El)	0	25	0	0
Villar de Torre	0	5	0	0
Villarejo	0	6	0	0
Villarroya	0	180	0	0
Villarta-Quintana	0	98	0	0
Villavelayo	0	1.410	6	25
Villaverde de Rioja	0	190	0	0
Villoslada de Cameros	0	1.720	4	60
Viniegra de Abajo	0	2.877	4	30
Viniegra de Arriba	0	2.503	6	20
Zarratón	0	20	0	0
Zarzosa	0	510	0	0
Zorraquín	0	82	15	8

Fuente: Consejería de Agricultura, Ganadería y Medio Ambiente.

DISTRIBUCIÓN GENERAL DE LA TIERRA. TERRENO FORESTAL. AÑO 2012. (Hectáreas)

	Monte maderable		Monte abierto		Monte leñoso	
	Regadío	Secano	Regadío	Secano	Regadío	Secano
LA RIOJA	2.558	99.768	0	2.301	0	59.944
Ábalos	3	240	0	4	0	233
Agoncillo	51	137	0	0	0	93
Aguilar del Río Alhama	6	624	0	0	0	883
Ajamil de Cameros	0	3.260	0	40	0	1.420
Albelda de Iregua	19	257	0	0	0	87
Alberite	25	60	0	0	0	36
Alcanadre	48	153	0	0	0	88
Aldeanueva de Ebro	9	142	0	0	0	65
Alesanco	0	24	0	0	0	75
Alesón	0	3	0	0	0	29
Alfaro	255	1.740	0	0	0	800
Almarza de Cameros	4	1.105	0	50	0	487
Anguciana	76	0	0	0	0	5
Anguiano	41	2.205	0	62	0	2.360
Arenzana de Abajo	24	29	0	0	0	67
Arenzana de Arriba	3	127	0	0	0	41
Arnedillo	12	1.085	0	5	0	560
Arnedo	11	1.729	0	8	0	197
Arrúbal	5	48	0	0	0	58
Ausejo	0	282	0	30	0	109
Autol	6	1.692	0	0	0	614
Azofra	0	10	0	0	0	49
Badarán	10	46	0	3	0	111
Bañares	0	8	0	0	0	14
Baños de Rioja	20	46	0	0	0	31
Baños de Río Tobía	170	260	0	0	0	222
Berceo	9	40	0	0	0	16
Bergasa	0	460	0	0	0	386
Bergasillas Bajera	0	242	0	20	0	163
Bezares	0	132	0	9	0	39
Bobadilla	63	122	0	2	0	56
Brieva de Cameros	0	1.080	0	10	0	559
Briñas	0	7	0	0	0	26
Briones	19	71	0	0	0	111
Cabezón de Cameros	0	302	0	18	0	294
Calahorra	175	1.410	0	0	0	394
Camprovín	62	492	0	0	0	133
Canales de la Sierra	0	1.987	0	15	0	748
Canillas de Río Tuerto	0	0	0	0	0	5
Cañas	0	155	0	10	0	32
Cárdenas	17	17	0	0	0	15
Casalarreina	21	0	0	0	0	6

..../

DISTRIBUCIÓN GENERAL DE LA TIERRA. TERRENO FORESTAL. AÑO 2012. (Hectáreas)

	Monte maderable		Monte abierto		Monte leñoso	
	Regadío	Secano	Regadío	Secano	Regadío	Secano
Castañares de Rioja	74	10	0	0	0	15
Castroviejo	0	755	0	17	0	201
Cellorigo	0	97	0	6	0	201
Cenicero	28	52	0	0	0	251
Cervera del Río Alhama	12	935	0	20	0	1.211
Cidamón	0	102	0	2	0	10
Cihuri	13	8	0	0	0	39
Cirueña	0	50	0	6	0	74
Clavijo	0	216	0	0	0	210
Cordovín	0	2	0	0	0	7
Corera	10	24	0	0	0	28
Cornago	2	756	0	50	0	1.070
Corporales	0	118	0	0	0	32
Cuzcurrita de Río Tirón	0	19	0	0	0	95
Daroca de Rioja	2	654	0	6	0	139
Enciso	6	1.220	0	150	0	1.383
Entrena	6	15	0	0	0	75
Estollo	6	526	0	16	0	182
Ezcaray	8	6.620	0	25	0	1.423
Foncea	0	500	0	5	0	244
Fonzaleche	0	23	0	0	0	110
Fuenmayor	8	92	0	0	0	185
Galbárruli	0	300	0	9	0	176
Galilea	0	82	0	0	0	46
Gallinero de Cameros	0	696	0	0	0	187
Gimileo	2	33	0	0	0	14
Grañón	1	479	0	2	0	133
Grávalos	0	104	0	0	0	311
Haro	70	324	0	0	0	252
Herce	10	316	0	0	0	102
Herramélluri	10	9	0	0	0	22
Hervías	0	6	0	0	0	29
Hormilla	0	0	0	0	0	94
Hormilleja	73	6	0	0	0	24
Hornillos de Cameros	0	70	0	10	0	387
Hornos de Moncalvillo	6	188	0	4	0	93
Huércanos	2	16	0	0	0	42
Igea	2	550	0	15	0	874
Jalón de Cameros	0	50	0	11	0	375
Laguna de Cameros	0	1.598	0	180	0	593
Lagunilla del Jubera	2	569	0	10	0	373
Lardero	0	93	0	0	0	211
Ledesma de la Cogolla	0	460	0	2	0	256
Leiva	6	4	0	0	0	19

..../

DISTRIBUCIÓN GENERAL DE LA TIERRA. TERRENO FORESTAL. AÑO 2012. (Hectáreas)

	Monte maderable		Monte abierto		Monte leñoso	
	Regadío	Secano	Regadío	Secano	Regadío	Secano
Leza de Río Leza	4	144	0	0	0	161
Logroño	45	232	0	10	0	491
Lumbreras	0	6.282	0	108	0	1.694
Manjarrés	9	63	0	3	0	35
Mansilla de la Sierra	0	1.810	0	144	0	3.322
Manzanares de Rioja	0	641	0	13	0	159
Matute	38	660	0	6	0	869
Medrano	0	73	0	2	0	63
Munilla	0	2.010	0	160	0	1.690
Murillo de Río Leza	14	323	0	0	0	125
Muro de Aguas	0	237	0	80	0	528
Muro en Cameros	0	560	0	26	0	398
Nájera	216	154	0	4	0	149
Nalda	11	623	0	0	0	531
Navajún	1	152	0	0	0	633
Navarrete	2	336	0	0	0	89
Nestares	10	980	0	7	0	625
Nieva de Cameros	0	1.785	0	72	0	710
Ocón	3	885	0	10	0	959
Ochánduri	5	36	0	0	0	30
Ojacastro	42	1.345	0	12	0	746
Ollauri	0	9	0	0	0	5
Ortigosa de Cameros	0	1.998	0	4	0	306
Pazuengos	0	801	0	8	0	211
Pedroso	5	511	0	11	0	481
Pinillos	0	516	0	3	0	119
Pradejón	10	159	0	0	0	89
Pradillo	0	520	0	10	0	216
Préjano	0	717	0	0	0	1.037
Quel	3	740	0	0	0	209
Rabanera	0	241	0	15	0	293
Rasillo de Cameros (El)	2	870	0	7	0	203
Redal (El)	3	14	0	0	0	27
Ribafrecha	8	279	0	0	0	318
Rincón de Soto	31	29	0	0	0	70
Robres del Castillo	1	629	0	90	0	1.136
Rodezno	2	6	0	0	0	17
Sajazarra	0	155	0	6	0	76
San Asensio	35	38	0	1	0	81
San Millán de la Cogolla	10	1.907	0	6	0	662
San Millán de Yécora	2	131	0	0	0	35
San Román de Cameros	3	980	0	35	0	1.601
Santa Coloma	7	780	0	7	0	398
Santa Engracia del Jubera	10	1.850	0	10	0	987

../..

DISTRIBUCIÓN GENERAL DE LA TIERRA. TERRENO FORESTAL. AÑO 2012. (Hectáreas)

	Monte maderable		Monte abierto		Monte leñoso	
	Regadío	Secano	Regadío	Secano	Regadío	Secano
Santa Eulalia Bajera	2	45	0	0	0	172
Santo Domingo de la Calzada	57	113	0	0	0	94
San Torcuato	0	63	0	1	0	7
Santurde de Rioja	50	695	0	0	0	134
Santurdejo	13	750	0	4	0	195
San Vicente de la Sonsierra	25	720	0	10	0	618
Sojuela	2	639	0	0	0	281
Sorzano	5	36	0	0	0	151
Sotés	0	407	0	0	0	181
Soto en Cameros	4	1.320	0	100	0	718
Terroba	1	80	0	20	0	187
Tirgo	27	3	0	0	0	26
Tobía	10	2.280	0	10	0	441
Tormantos	11	6	0	0	0	17
Torrecilla en Cameros	8	788	0	70	0	501
Torrecilla sobre Alesanco	0	0	0	0	0	9
Torre en Cameros	0	198	0	12	0	332
Torremontalbo	85	49	0	2	0	7
Treviana	0	31	0	0	0	85
Tricio	1	5	0	0	0	23
Tudelilla	0	16	0	0	0	67
Uruñuela	49	44	0	0	0	24
Valdemadera	0	150	0	20	0	365
Valgañón	7	1.850	0	23	0	332
Ventosa	0	117	0	7	0	114
Ventrosa	8	1.759	0	46	0	2.120
Viguera	32	1.403	0	50	0	784
Villalba de Rioja	0	157	0	3	0	89
Villalobar de Rioja	42	0	0	0	0	18
Villamediana de Iregua	39	5	0	0	0	138
Villanueva de Cameros	2	1.100	0	70	0	367
Villar de Arnedo (El)	1	159	0	0	0	61
Villar de Torre	0	350	0	1	0	62
Villarejo	0	285	0	1	0	23
Villarroya	0	280	0	50	0	166
Villarta-Quintana	2	1.270	0	12	0	176
Villavelayo	0	579	0	10	0	566
Villaverde de Rioja	10	86	0	7	0	94
Villoslada de Cameros	0	5.650	0	10	0	955
Viniegra de Abajo	5	1.150	0	15	0	1.825
Viniegra de Arriba	0	497	0	32	0	555
Zarratón	2	0	0	0	0	40
Zarzosa	0	516	0	10	0	628
Zorraquín	3	330	0	3	0	97

Fuente: Consejería de Agricultura, Ganadería y Medio Ambiente.

DISTRIBUCIÓN GENERAL DE LA TIERRA. OTRAS SUPERFICIES. AÑO 2012. (Hectáreas)

	Erial a pastos		Terreno improductivo		Superficie no agrícola		Ríos y lagos	
	Regadío	Secano	Regadío	Secano	Regadío	Secano	Regadío	Secano
LA RIOJA	0	57.764	0	5.921	0	20.808	0	8.181
Ábalos	0	80	0	17	0	75	0	10
Agoncillo	0	522	0	93	0	425	0	177
Aguilar del Río Alhama	0	2.148	0	87	0	140	0	85
Ajamil de Cameros	0	46	0	20	0	53	0	35
Albelda de Iregua	0	176	0	15	0	222	0	53
Alberite	0	82	0	15	0	135	0	57
Alcanadre	0	608	0	5	0	201	0	110
Aldeanueva de Ebro	0	608	0	68	0	276	0	106
Alesanco	0	8	0	8	0	111	0	6
Alesón	0	30	0	9	0	55	0	15
Alfaro	0	3.576	0	95	0	1.140	0	676
Almarza de Cameros	0	359	0	2	0	45	0	20
Anguciana	0	2	0	2	0	56	0	12
Anguiano	0	790	0	77	0	116	0	168
Arenzana de Abajo	0	43	0	2	0	45	0	13
Arenzana de Arriba	0	4	0	1	0	35	0	8
Arnedillo	0	1.996	0	310	0	69	0	79
Arnedo	0	1.260	0	100	0	544	0	269
Arrúbal	0	30	0	30	0	140	0	29
Ausejo	0	680	0	29	0	248	0	49
Autol	0	2.093	0	83	0	351	0	158
Azofra	0	2	0	1	0	73	0	8
Badarán	0	202	0	5	0	100	0	11
Bañares	0	21	0	9	0	130	0	19
Baños de Rioja	0	48	0	3	0	34	0	21
Baños de Río Tobía	0	65	0	5	0	187	0	37
Berceo	0	3	0	3	0	28	0	4
Bergasa	0	300	0	75	0	45	0	9
Bergasillas Bajera	0	186	0	29	0	10	0	8
Bezares	0	2	0	2	0	34	0	4
Bobadilla	0	12	0	3	0	35	0	13
Brieva de Cameros	0	690	0	210	0	41	0	64
Briñas	0	6	0	0	0	50	0	8
Briones	0	115	0	20	0	195	0	41
Cabezón de Cameros	0	22	0	2	0	20	0	2
Calahorra	0	424	0	100	0	926	0	660
Camprovín	0	40	0	5	0	70	0	5
Canales de la Sierra	0	770	0	280	0	103	0	15
Canillas de Río Tuerto	0	0	0	0	0	20	0	2
Cañas	0	8	0	3	0	31	0	6
Cárdenas	0	15	0	3	0	21	0	3
Casalarreina	0	4	0	3	0	133	0	16

..../

DISTRIBUCIÓN GENERAL DE LA TIERRA. OTRAS SUPERFICIES. AÑO 2012. (Hectáreas)

	Erial a pastos		Terreno improductivo		Superficie no agrícola		Ríos y lagos	
	Regadío	Secano	Regadío	Secano	Regadío	Secano	Regadío	Secano
Castañares de Rioja	0	9	0	7	0	103	0	46
Castroviejo	0	160	0	15	0	49	0	79
Cellorigo	0	126	0	2	0	45	0	9
Cenicero	0	90	0	4	0	250	0	42
Cervera del Río Alhama	0	6.710	0	500	0	415	0	230
Cidamón	0	2	0	1	0	27	0	7
Cihuri	0	25	0	1	0	59	0	17
Cirueña	0	23	0	1	0	107	0	7
Clavijo	0	97	0	19	0	76	0	6
Cordovín	0	15	0	1	0	34	0	6
Corera	0	32	0	10	0	42	0	10
Cornago	0	1.017	0	29	0	165	0	90
Corporales	0	25	0	4	0	35	0	8
Cuzcurrita de Río Tirón	0	230	0	10	0	123	0	15
Daroca de Rioja	0	71	0	9	0	28	0	16
Enciso	0	815	0	17	0	88	0	31
Entrena	0	118	0	8	0	140	0	21
Estollo	0	16	0	1	0	30	0	8
Ezcaray	0	1.260	0	29	0	283	0	120
Foncea	0	74	0	1	0	80	0	8
Fonzaleche	0	140	0	6	0	72	0	10
Fuenmayor	0	350	0	70	0	311	0	48
Galbárruli	0	161	0	4	0	61	0	13
Galilea	0	35	0	8	0	55	0	21
Gallinero de Cameros	0	130	0	20	0	13	0	2
Gimileo	0	14	0	0	0	40	0	6
Grañón	0	72	0	2	0	107	0	19
Grávalos	0	801	0	14	0	120	0	11
Haro	0	128	0	18	0	560	0	103
Herce	0	602	0	15	0	49	0	94
Herramélluri	0	8	0	0	0	39	0	8
Hervías	0	7	0	2	0	80	0	6
Hormilla	0	18	0	1	0	114	0	10
Hormilleja	0	20	0	0	0	45	0	12
Hornillos de Cameros	0	50	0	5	0	40	0	4
Hornos de Moncalvillo	0	45	0	1	0	28	0	9
Huércanos	0	12	0	2	0	116	0	20
Igea	0	2.002	0	18	0	60	0	82
Jalón de Cameros	0	24	0	1	0	23	0	4
Laguna de Cameros	0	55	0	6	0	53	0	52
Lagunilla del Jubera	0	400	0	19	0	89	0	51
Lardero	0	180	0	10	0	497	0	25
Ledesma de la Cogolla	0	21	0	2	0	40	0	2
Leiva	0	23	0	5	0	42	0	32

..../

DISTRIBUCIÓN GENERAL DE LA TIERRA. OTRAS SUPERFICIES. AÑO 2012. (Hectáreas)

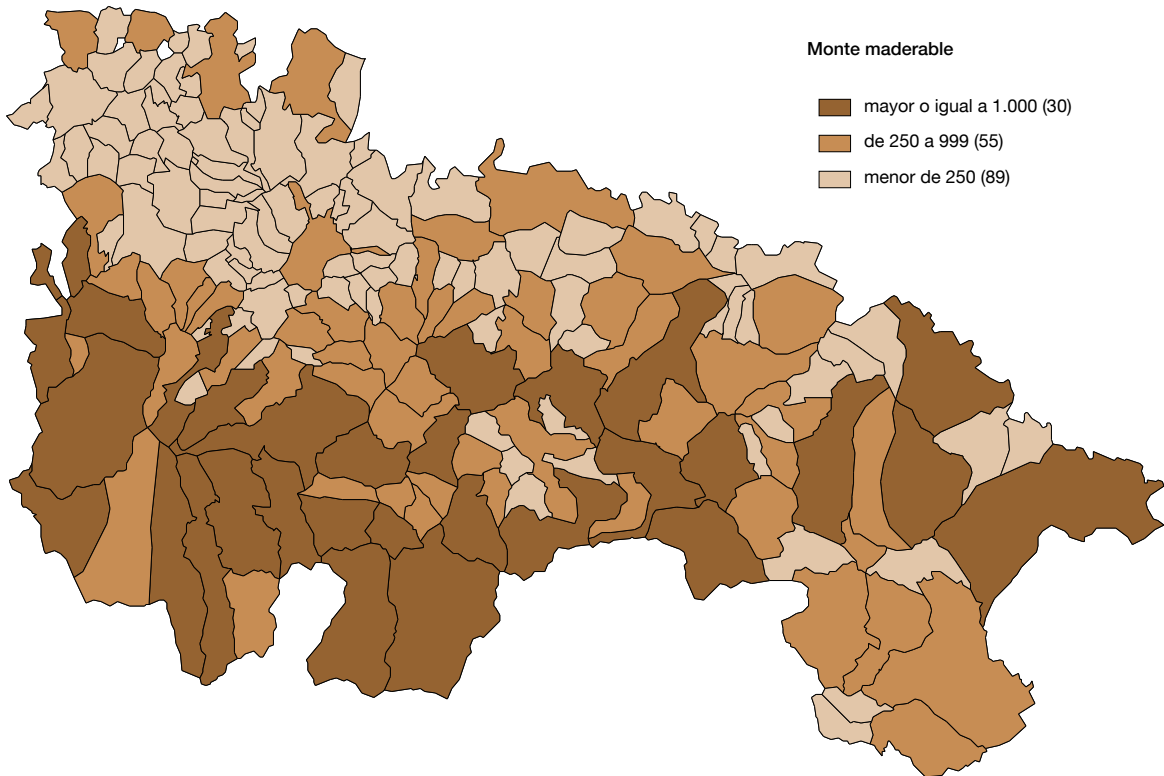
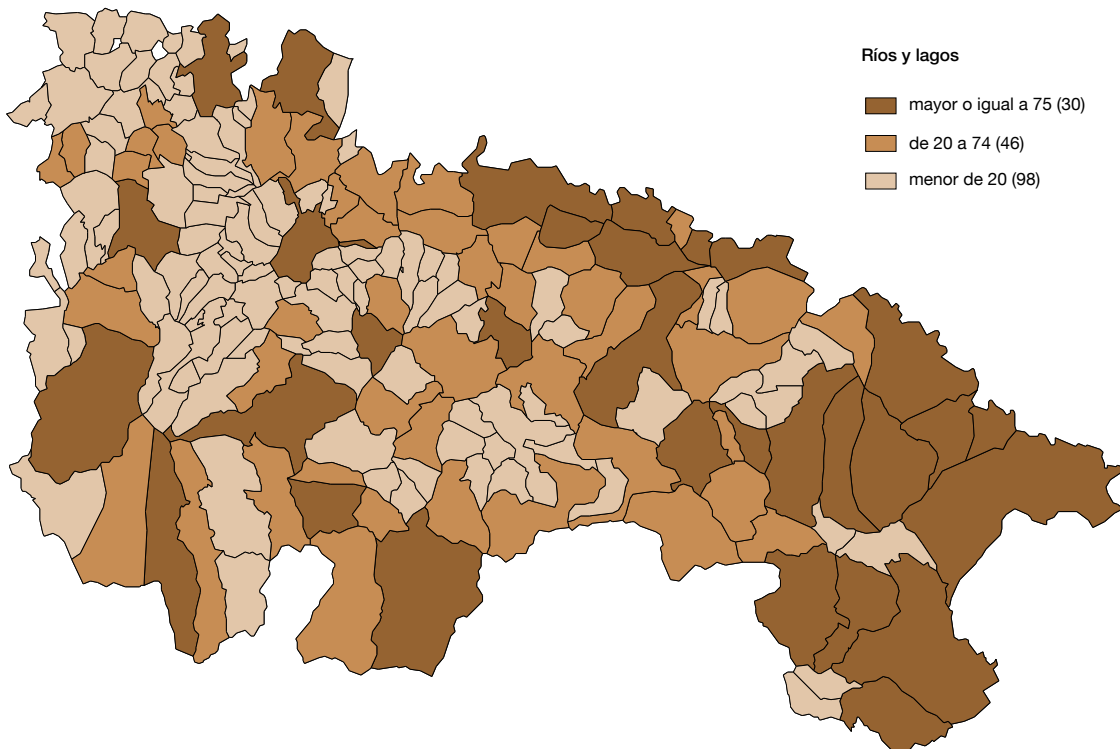
	Erial a pastos		Terreno improductivo		Superficie no agrícola		Ríos y lagos	
	Regadío	Secano	Regadío	Secano	Regadío	Secano	Regadío	Secano
Leza de Río Leza	0	297	0	5	0	18	0	19
Logroño	0	713	0	38	0	2.344	0	165
Lumbreras	0	2.432	0	440	0	100	0	257
Manjarrés	0	5	0	2	0	50	0	10
Mansilla de la Sierra	0	1.040	0	670	0	46	0	788
Manzanares de Rioja	0	40	0	2	0	47	0	8
Matute	0	140	0	58	0	44	0	20
Medrano	0	32	0	1	0	39	0	8
Munilla	0	138	0	12	0	103	0	39
Murillo de Río Leza	0	380	0	10	0	153	0	106
Muro de Aguas	0	630	0	160	0	44	0	31
Muro en Cameros	0	32	0	16	0	30	0	8
Nájera	0	194	0	24	0	312	0	93
Nalda	0	170	0	21	0	192	0	75
Navajún	0	179	0	5	0	29	0	7
Navarrete	0	114	0	9	0	339	0	30
Nestares	0	150	0	12	0	23	0	13
Nieva de Cameros	0	700	0	3	0	103	0	11
Ocón	0	490	0	23	0	139	0	31
Ochánduri	0	27	0	15	0	38	0	13
Ojacastro	0	610	0	19	0	97	0	51
Ollauri	0	5	0		0	45	0	2
Ortigosa de Cameros	0	270	0	29	0	47	0	110
Pazuengos	0	75	0	15	0	40	0	12
Pedroso	0	28	0	1	0	33	0	10
Pinillos	0	146	0	70	0	13	0	1
Pradejón	0	610	0	50	0	240	0	72
Pradillo	0	60	0	32	0	23	0	7
Préjano	0	1.520	0	20	0	34	0	21
Quel	0	1.020	0	7	0	308	0	100
Rabanera	0	36	0	2	0	17	0	3
Rasillo de Cameros (El)	0	60	0	4	0	37	0	65
Redal (El)	0	38	0	1	0	51	0	6
Ribafrecha	0	508	0	20	0	88	0	55
Rincón de Soto	0	230	0	7	0	255	0	76
Robres del Castillo	0	528	0	8	0	40	0	19
Rodezno	0	6	0	1	0	83	0	4
Sajazarra	0	80	0	2	0	50	0	8
San Asensio	0	190	0	41	0	240	0	55
San Millán de la Cogolla	0	55	0	1	0	41	0	14
San Millán de Yécora	0	56	0	1	0	36	0	11
San Román de Cameros	0	90	0	10	0	62	0	4
Santa Coloma	0	56	0	2	0	61	0	32
Santa Engracia del Jubera	0	1.693	0	24	0	152	0	122

../.

DISTRIBUCIÓN GENERAL DE LA TIERRA. OTRAS SUPERFICIES. AÑO 2012. (Hectáreas)

	Erial a pastos		Terreno improductivo		Superficie no agrícola		Ríos y lagos	
	Regadío	Secano	Regadío	Secano	Regadío	Secano	Regadío	Secano
Santa Eulalia Bajera	0	328	0	8	0	11	0	35
Santo Domingo de la Calzada	0	124	0	95	0	336	0	117
San Torcuato	0	1	0	3	0	39	0	2
Santurde de Rioja	0	64	0	8	0	52	0	42
Santurdejo	0	85	0	1	0	38	0	16
San Vicente de la Sonsierra	0	575	0	4	0	256	0	86
Sojuela	0	100	0	3	0	95	0	14
Sorzano	0	130	0	10	0	44	0	11
Sotés	0	94	0	10	0	62	0	14
Soto en Cameros	0	627	0	25	0	73	0	35
Terroba	0	80	0	60	0	22	0	18
Tirgo	0	30	0	3	0	70	0	40
Tobía	0	320	0	50	0	18	0	10
Tormantos	0	24	0	10	0	41	0	37
Torrecilla en Cameros	0	620	0	34	0	72	0	47
Torrecilla sobre Alesanco	0	1	0	0	0	17	0	3
Torre en Cameros	0	28	0	2	0	14	0	4
Torremontalbo	0	4	0	1	0	23	0	17
Treviana	0	275	0	2	0	131	0	14
Tricio	0	8	0	1	0	57	0	13
Tudelilla	0	120	0	10	0	81	0	10
Uruñuela	0	8	0	20	0	88	0	30
Valdemadera	0	269	0	6	0	34	0	6
Valgañón	0	200	0	8	0	95	0	13
Ventosa	0	81	0	1	0	48	0	5
Ventrosa	0	470	0	100	0	57	0	17
Viguera	0	300	0	106	0	95	0	46
Villalba de Rioja	0	92	0	1	0	42	0	5
Villalobar de Rioja	0	6	0	2	0	47	0	57
Villamediana de Iregua	0	223	0	15	0	213	0	111
Villanueva de Cameros	0	100	0	100	0	26	0	20
Villar de Arnedo (El)	0	260	0	4	0	83	0	17
Villar de Torre	0	10	0	2	0	51	0	12
Villarejo	0	6	0	1	0	20	0	5
Villarroya	0	220	0	3	0	51	0	5
Villarta-Quintana	0	70	0	9	0	56	0	15
Villavelayo	0	197	0	120	0	30	0	43
Villaverde de Rioja	0	10	0	1	0	20	0	2
Villoslada de Cameros	0	725	0	210	0	85	0	29
Viniegra de Abajo	0	430	0	150	0	38	0	25
Viniegra de Arriba	0	98	0	96	0	27	0	7
Zarratón	0	31	0	1	0	82	0	15
Zarzosa	0	121	0	3	0	40	0	6
Zorraquín	0	37	0	2	0	41	0	2

Fuente: Consejería de Agricultura, Ganadería y Medio Ambiente.

MONTE MADERABLE. AÑO 2012 (Hectáreas)**RÍOS Y LAGOS. AÑO 2012 (Hectáreas)**

DISTRIBUCIÓN DE LOS PRINCIPALES CULTIVOS HERBÁCEOS. AÑO 2012. (Hectáreas)

	Cebada		Trigo	
	Regadío	Secano	Regadío	Secano
LA RIOJA	2.739	12.184	9.044	26.489
Ábalos	2	86	0	5
Agoncillo	101	310	59	261
Aguilar del Río Alhama	6	38	8	104
Ajamil de Cameros	0	0	0	0
Albelda de Iregua	23	77	42	128
Alberite	201	214	66	83
Alcanadre	12	121	0	86
Aldeanueva de Ebro	3	62	16	8
Alesanco	13	46	358	296
Alesón	14	31	39	53
Alfaro	167	547	400	86
Almarza de Cameros	0	0	0	0
Anguciana	8	30	87	41
Anguiano	0	22	0	0
Arenzana de Abajo	11	10	17	19
Arenzana de Arriba	12	44	11	26
Arnedillo	0	1	0	0
Arnedo	96	59	5	3
Arrúbal	10	40	38	1
Ausejo	71	473	48	256
Autol	42	67	0	5
Azofra	50	46	130	219
Badarán	17	260	45	418
Bañares	49	226	746	791
Baños de Rioja	11	48	114	351
Baños de Río Tobía	58	176	8	7
Berceo	0	25	26	318
Bergasa	0	130	0	59
Bergasillas Bajera	0	0	0	0
Bezares	10	32	14	103
Bobadilla	15	48	3	1
Brieva de Cameros	0	0	0	0
Briñas	0	3	0	2
Briones	14	454	10	821
Cabezón de Cameros	0	0	0	0
Calahorra	68	37	125	5
Camprovín	7	34	20	33
Canales de la Sierra	0	0	0	0
Canillas de Río Tuerto	0	20	4	155
Cañas	5	54	20	375
Cárdenas	3	18	6	54
Casalarreina	39	9	181	66

..../

DISTRIBUCIÓN DE LOS PRINCIPALES CULTIVOS HERBÁCEOS. AÑO 2012. (Hectáreas)

	Cebada		Trigo	
	Regadío	Secano	Regadío	Secano
Castañares de Rioja	54	2	330	59
Castroviejo	0	0	0	0
Cellarigo	0	77	0	434
Cenicero	0	4	4	34
Cervera del Río Alhama	36	275	34	145
Cidamón	59	21	614	58
Cihuri	1	78	26	216
Cirueña	0	114	0	609
Clavijo	0	179	0	190
Cordovín	7	9	14	109
Corera	46	89	12	49
Cornago	2	2	0	2
Corporales	0	67	0	407
Cuzcurrita de Río Tirón	2	103	38	459
Daroca de Rioja	0	11	1	2
Enciso	0	0	0	0
Entrena	24	49	50	44
Estollo	1	85	22	382
Ezcaray	0	0	0	0
Foncea	0	49	0	802
Fonzaleche	0	103	1	689
Fuenmayor	25	18	21	45
Galbárruli	0	78	0	380
Galilea	13	124	1	78
Gallinero de Cameros	0	0	0	0
Gimileo	7	7	34	77
Grañón	1	283	3	1.614
Grávalos	0	185	0	35
Haro	12	59	314	320
Herce	0	0	0	0
Herramélluri	1	79	35	675
Hervías	1	261	1	710
Hormilla	39	4	462	80
Hormilleja	6	14	40	117
Hornillos de Cameros	0	0	0	0
Hornos de Moncalvillo	3	14	1	7
Huércanos	18	22	105	85
Igea	3	14	0	0
Jalón de Cameros	0	0	0	0
Laguna de Cameros	0	0	0	0
Lagunilla del Jubera	14	205	5	160
Lardero	75	48	37	33
Ledesma de la Cogolla	0	0	0	0
Leiva	2	38	43	718

..../

DISTRIBUCIÓN DE LOS PRINCIPALES CULTIVOS HERBÁCEOS. AÑO 2012. (Hectáreas)

	Cebada		Trigo	
	Regadío	Secano	Regadío	Secano
Leza de Río Leza	0	0	2	0
Logroño	100	186	154	70
Lumbreras	0	0	0	0
Manjarrés	23	19	66	53
Mansilla de la Sierra	0	0	0	0
Manzanares de Rioja	4	30	45	373
Matute	1	463	0	7
Medrano	3	1	0	4
Munilla	0	0	0	0
Murillo de Río Leza	41	470	60	674
Muro de Aguas	0	36	0	68
Muro en Cameros	0	0	0	0
Nájera	90	52	255	171
Nalda	6	24	4	16
Navajún	0	17	0	40
Navarrete	44	30	73	19
Nestares	0	3	0	0
Nieva de Cameros	0	0	0	0
Ocón	12	159	9	465
Ochánduri	29	44	283	356
Ojacastro	3	1	3	1
Ollauri	0	2	43	23
Ortigosa de Cameros	0	0	0	0
Pazuengos	0	0	0	0
Pedroso	0	9	0	0
Pinillos	0	0	0	0
Pradejón	32	258	15	8
Pradillo	0	0	0	0
Préjano	0	0	0	0
Quel	4	71	0	4
Rabanera	0	0	0	0
Rasillo de Cameros (El)	0	0	0	0
Redal (El)	4	78	1	65
Ribafrecha	9	512	13	258
Rincón de Soto	7	5	37	1
Robres del Castillo	0	0	0	0
Rodezno	27	11	368	194
Sajazarra	0	61	1	429
San Asensio	2	71	11	122
San Millán de la Cogolla	0	48	16	341
San Millán de Yécora	0	148	0	469
San Román de Cameros	0	0	0	0
Santa Coloma	22	47	55	88
Santa Engracia del Jubera	0	628	1	495

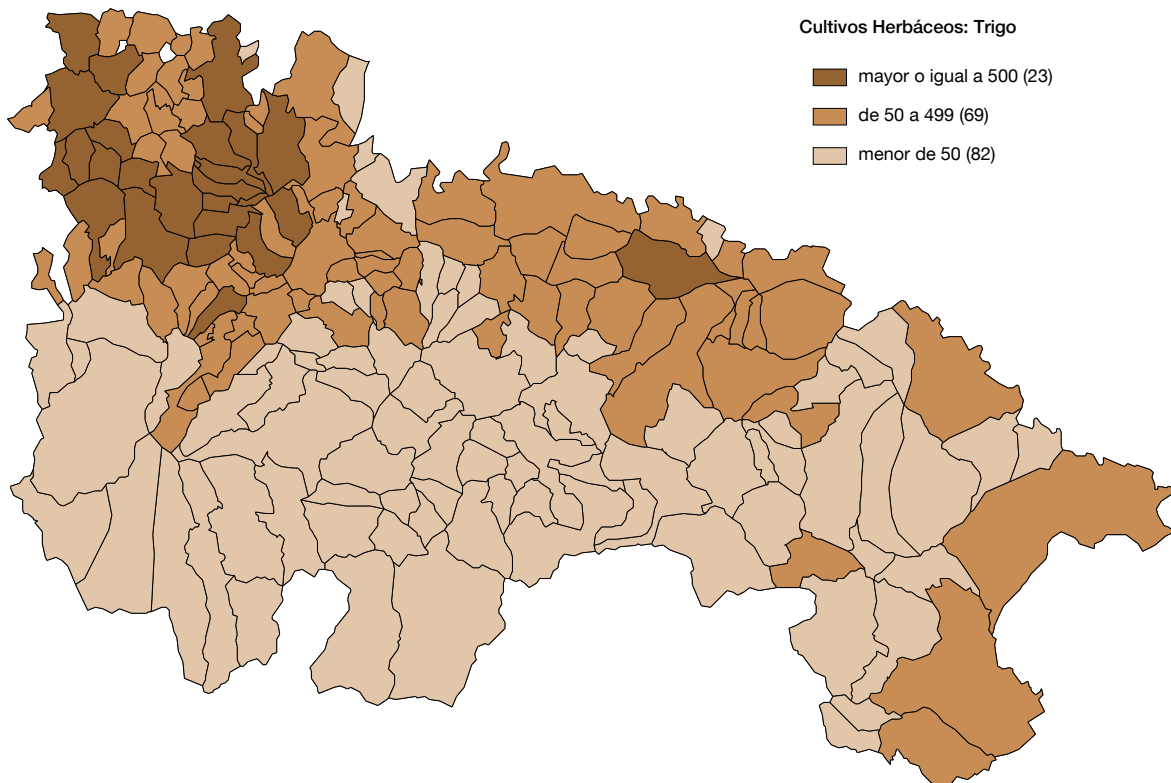
./..

DISTRIBUCIÓN DE LOS PRINCIPALES CULTIVOS HERBÁCEOS. AÑO 2012. (Hectáreas)

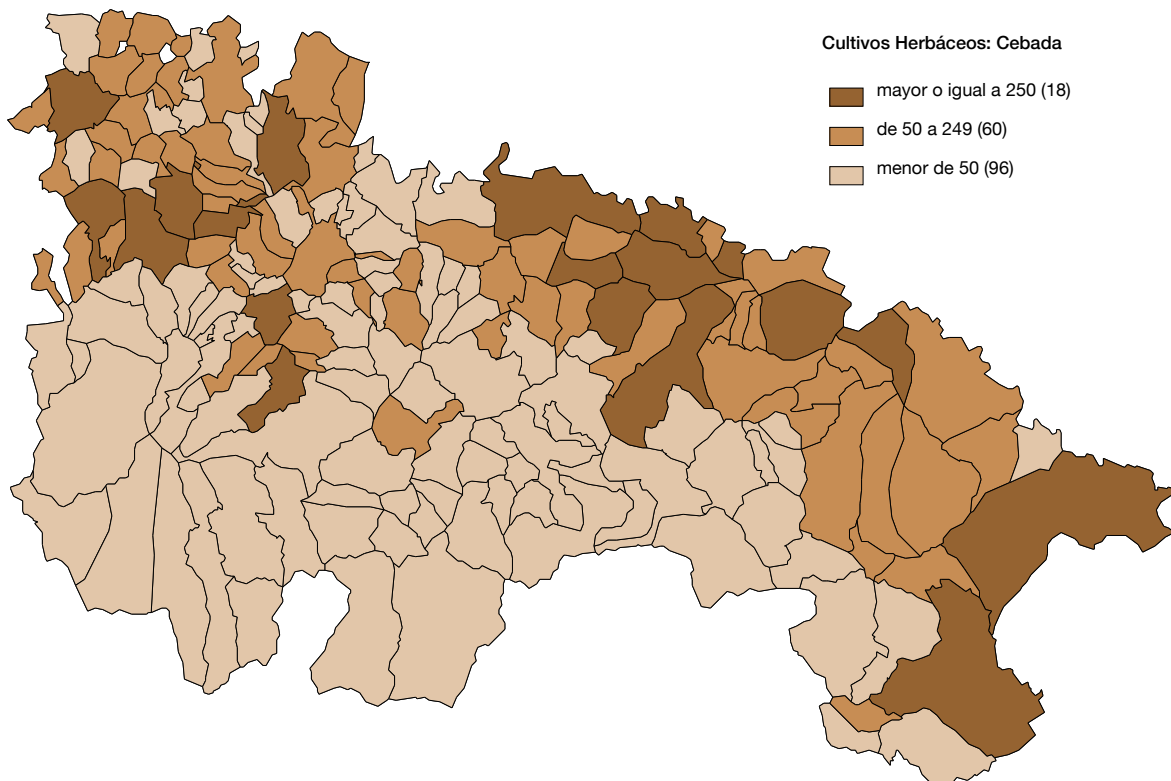
	Cebada		Trigo	
	Regadío	Secano	Regadío	Secano
Santa Eulalia Bajera	0	0	0	0
Santo Domingo de la Calzada	62	245	476	1.384
San Torcuato	147	6	429	117
Santurde de Rioja	7	10	160	47
Santurdejo	7	4	105	113
San Vicente de la Sonsierra	0	66	0	134
Sojuela	9	36	16	30
Sorzano	93	119	28	57
Sotés	1	23	1	37
Soto en Cameros	0	0	0	0
Terroba	0	0	0	0
Tirgo	27	18	202	53
Tobía	0	0	0	0
Tormantos	0	135	1	600
Torrecilla en Cameros	0	54	0	21
Torrecilla sobre Alesanco	0	24	0	167
Torre en Cameros	0	0	0	0
Torremontalbo	7	9	26	4
Treviana	0	452	1	1.823
Tricio	116	31	60	16
Tudelilla	0	88	0	1
Uruñuela	16	4	85	10
Valdemadera	0	75	0	28
Valgañón	0	0	0	0
Ventosa	0	0	0	0
Ventrosa	0	69	0	104
Viguera	0	5	0	1
Villalba de Rioja	0	16	0	96
Villalobar de Rioja	1	39	73	555
Villamediana de Iregua	106	20	117	21
Villanueva de Cameros	0	0	0	0
Villar de Arnedo (El)	3	204	0	9
Villar de Torre	5	22	63	451
Villarejo	3	10	38	174
Villarroya	0	53	0	3
Villarta-Quintana	15	73	92	377
Villavelayo	0	0	0	0
Villaverde de Rioja	3	107	0	9
Villoslada de Cameros	0	0	0	0
Viniegra de Abajo	0	0	0	0
Viniegra de Arriba	0	0	0	0
Zarratón	58	15	662	170
Zarzosa	0	0	0	0
Zorraquín	0	0	0	0

Fuente: Consejería de Agricultura, Ganadería y Medio Ambiente.

TRIGO. AÑO 2012 (Hectáreas)



CEBADA. AÑO 2012 (Hectáreas)



DISTRIBUCIÓN DE LOS PRINCIPALES CULTIVOS LEÑOSOS. AÑO 2012. (Hectáreas)

	Almendros		Olivar		Vid	
	Regadío	Secano	Regadío	Secano	Regadío	Secano
LA RIOJA	549	8.992	2.727	2.870	12.347	31.959
Ábalos	0	1	0	2	33	678
Agoncillo	15	50	60	29	50	125
Aguilar del Río Alhama	10	102	7	10	7	37
Ajamil de Cameros	0	0	0	0	0	0
Albelda de Iregua	0	10	18	7	40	130
Alberite	11	15	25	15	69	199
Alcanadre	1	103	12	110	114	457
Aldeanueva de Ebro	42	20	67	4	1.245	232
Alesanco	0	1	2	0	71	478
Alesón	0	1	1	1	41	197
Alfaro	59	253	449	24	982	3.090
Almarza de Cameros	0	0	0	0	0	0
Anguciana	0	1	1	0	16	40
Anguiano	0	1	2	3	0	0
Arenzana de Abajo	0	3	2	3	72	273
Arenzana de Arriba	0	0	0	1	24	174
Arnedillo	2	63	2	62	0	2
Arnedo	50	1.755	64	357	84	321
Arrúbal	2	3	9	2	0	5
Ausejo	1	178	68	111	442	1.161
Autol	15	711	86	137	397	712
Azofra	0	3	5	1	201	242
Badarán	0	30	1	7	137	359
Bañares	0	0	3	2	9	93
Baños de Rioja	0	0	3	0	15	72
Baños de Río Tobía	0	2	3	1	71	126
Berceo	0	0	1	0	0	13
Bergasa	0	323	4	48	21	253
Bergasillas Bajera	0	58	0	6	0	8
Bezares	0	0	0	0	0	4
Bobadilla	0	1	1	1	8	15
Brieva de Cameros	0	0	0	0	0	0
Briñas	0	0	0	1	27	77
Briones	0	15	6	3	392	987
Cabezón de Cameros	0	0	0	0	0	0
Calahorra	79	116	452	16	442	394
Camprovín	0	4	0	3	30	149
Canales de la Sierra	0	0	0	0	0	0
Canillas de Río Tuerto	0	0	0	1	17	104
Cañas	0	0	4	0	13	107
Cárdenas	0	2	1	0	25	135
Casalarreina	0	8	1	0	17	54

../..

DISTRIBUCIÓN DE LOS PRINCIPALES CULTIVOS LEÑOSOS. AÑO 2012. (Hectáreas)

	Almendros		Olivar		Vid	
	Regadío	Secano	Regadío	Secano	Regadío	Secano
Castañares de Rioja	0	0	0	0	0	18
Castroviejo	0	0	0	0	0	0
Cellorigo	0	0	0	5	0	44
Cenicero	0	7	6	6	570	1.541
Cervera del Río Alhama	33	1.359	92	191	91	302
Cidamón	0	0	8	0	0	61
Cihuri	0	0	0	1	64	289
Cirueña	0	0	0	1	0	30
Clavijo	1	28	19	37	80	99
Cordovín	0	8	0	0	21	155
Corera	4	35	17	57	74	111
Cornago	9	316	37	45	0	16
Corporales	0	0	0	0	0	0
Cuzcurrita de Río Tirón	0	0	1	0	50	540
Daroca de Rioja	0	0	0	1	0	13
Enciso	0	0	0	1	0	0
Entrena	2	8	16	20	264	476
Estollo	0	0	0	0	0	0
Ezcaray	0	0	0	0	0	0
Foncea	0	0	0	0	0	15
Fonzaleche	0	1	0	2	26	283
Fuenmayor	0	10	34	12	885	748
Galbárruli	0	2	0	0	3	130
Galilea	6	25	93	29	112	82
Gallinero de Cameros	0	0	0	0	0	0
Gimileo	0	0	2	1	35	70
Grañón	0	0	0	5	0	0
Grávalos	1	416	8	34	11	48
Haro	0	2	8	1	367	837
Herce	4	186	6	77	30	54
Herramélluri	0	0	0	1	0	10
Hervías	0	0	1	8	0	43
Hormilla	0	3	14	2	90	248
Hormilleja	0	2	2	5	86	137
Hornillos de Cameros	0	0	0	0	0	0
Hornos de Moncalvillo	0	3	1	4	18	156
Huércanos	0	3	7	12	429	845
Igea	44	335	53	135	17	107
Jalón de Cameros	0	0	0	0	0	0
Laguna de Cameros	0	0	0	0	0	0
Lagunilla del Jubera	6	108	8	76	42	95
Lardero	4	6	44	22	60	13
Ledesma de la Cogolla	0	0	0	0	0	0
Leiva	0	2	0	0	0	29

..../

DISTRIBUCIÓN DE LOS PRINCIPALES CULTIVOS LEÑOSOS. AÑO 2012. (Hectáreas)

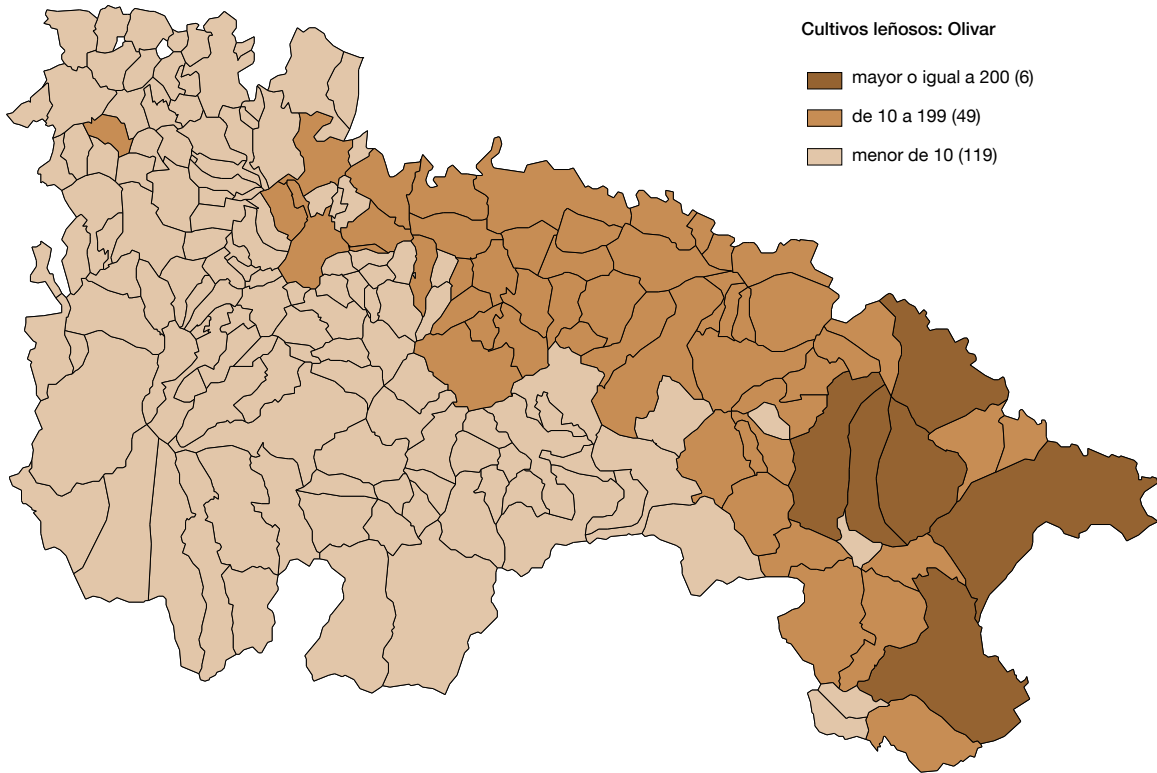
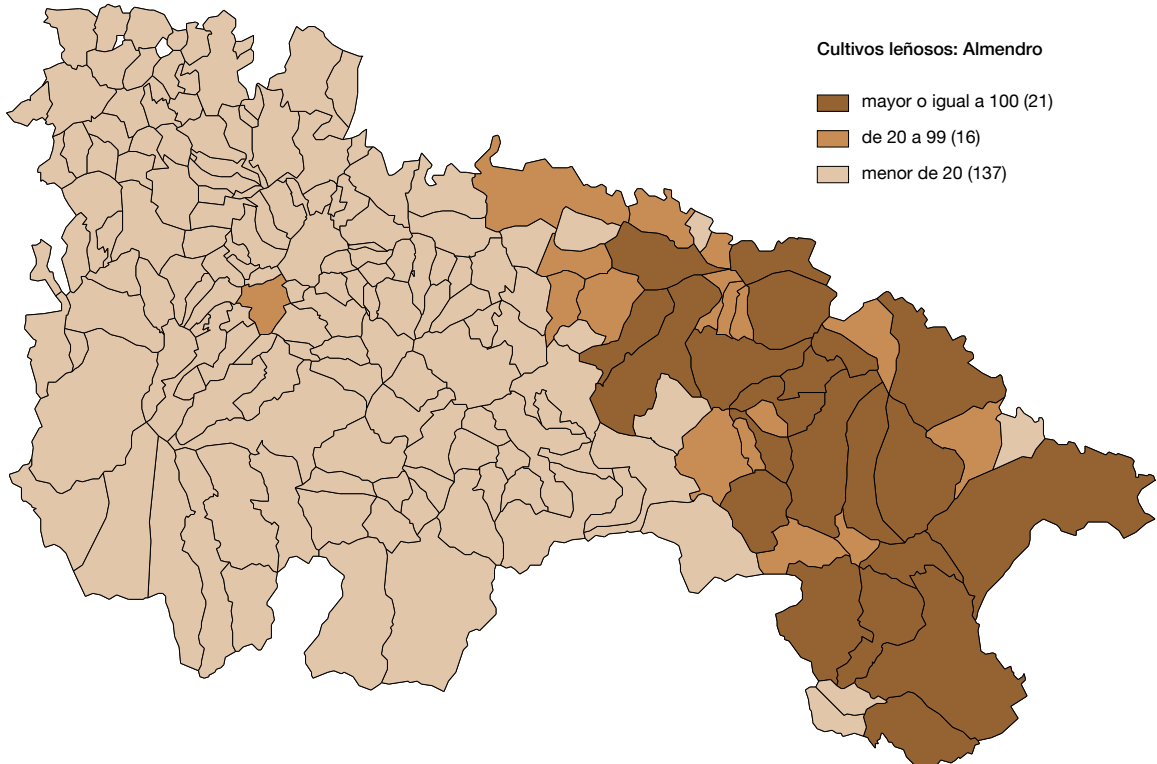
	Almendros		Olivar		Vid	
	Regadío	Secano	Regadío	Secano	Regadío	Secano
Leza de Río Leza	1	14	6	26	0	9
Logroño	8	37	43	44	404	706
Lumbreras	0	0	0	0	0	0
Manjarrés	0	0	1	0	16	180
Mansilla de la Sierra	0	0	0	0	0	0
Manzanares de Rioja	0	0	0	0	0	0
Matute	0	1	3	0	0	8
Medrano	0	4	4	14	83	231
Munilla	0	1	0	0	0	0
Murillo de Río Leza	14	121	70	85	227	568
Muro de Aguas	0	35	3	10	0	0
Muro en Cameros	0	0	0	0	0	0
Nájera	0	2	6	6	279	856
Nalda	1	17	11	17	48	108
Navajún	0	1	0	0	0	0
Navarrete	2	16	19	22	536	582
Nestares	0	0	0	0	0	0
Nieva de Cameros	0	0	0	0	0	0
Ocón	1	161	35	49	91	449
Ochánduri	0	1	13	4	0	34
Ojacastro	0	0	0	0	0	0
Ollauri	0	0	2	0	18	72
Ortigosa de Cameros	0	0	0	0	0	0
Pazuengos	0	0	0	0	0	0
Pedroso	0	3	0	1	0	0
Pinillos	0	0	0	0	0	0
Pradejón	6	75	99	77	129	136
Pradillo	0	0	0	0	0	0
Préjano	6	152	20	83	0	13
Quel	86	829	363	106	201	395
Rabanera	0	0	0	0	0	0
Rasillo de Cameros (El)	0	0	0	0	0	0
Redal (El)	4	37	25	27	89	169
Ribafrecha	1	92	15	85	109	304
Rincón de Soto	5	5	16	2	148	70
Robres del Castillo	0	0	0	1	0	0
Rodezno	0	0	2	0	83	388
Sajazarra	0	1	0	4	10	320
San Asensio	0	8	6	17	363	1.561
San Millán de la Cogolla	0	0	1	0	0	0
San Millán de Yécora	0	1	0	1	0	10
San Román de Cameros	0	0	0	0	0	0
Santa Coloma	0	0	0	0	0	8
Santa Engracia del Jubera	4	208	8	76	38	254

../..

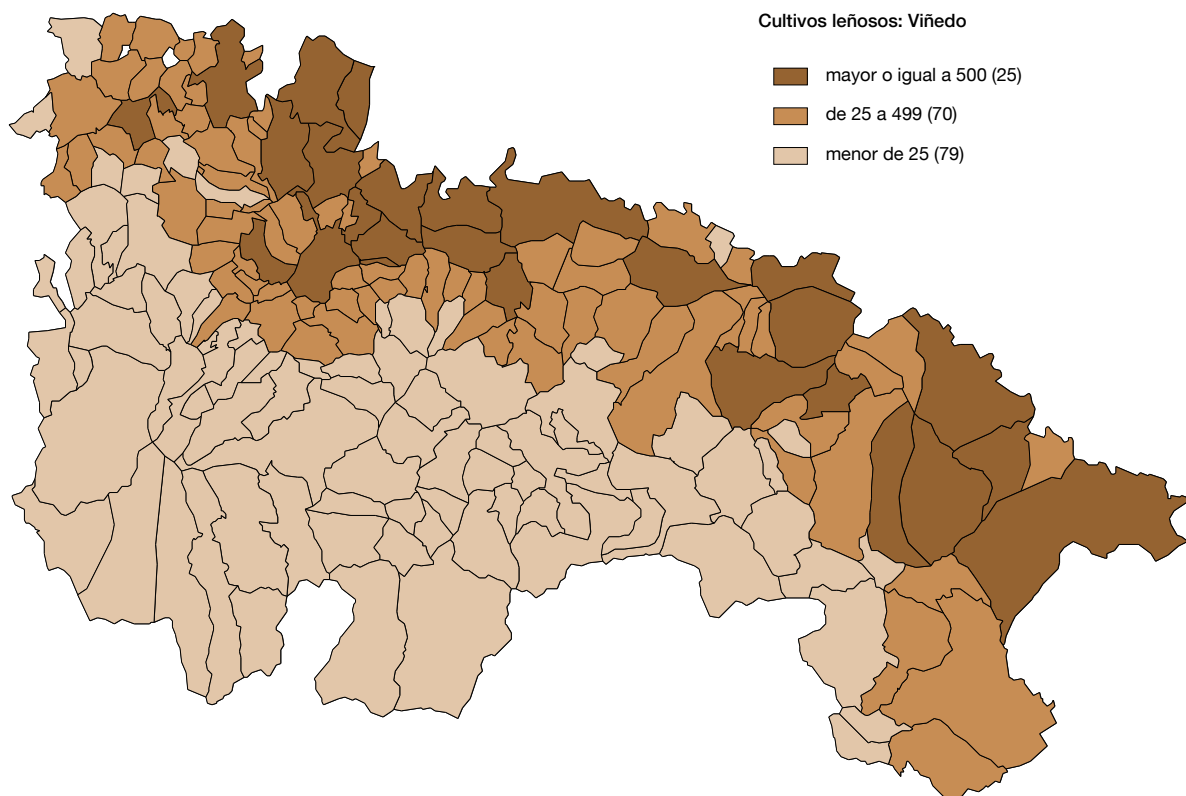
DISTRIBUCIÓN DE LOS PRINCIPALES CULTIVOS LEÑOSOS. AÑO 2012. (Hectáreas)

	Almendros		Olivar		Vid	
	Regadío	Secano	Regadío	Secano	Regadío	Secano
Santa Eulalia Bajera	0	28	4	35	0	11
Santo Domingo de la Calzada	0	0	2	0	0	0
San Torcuato	0	0	0	0	0	14
Santurde de Rioja	0	0	0	0	0	0
Santurdejo	0	0	0	0	0	0
San Vicente de la Sonsierra	0	3	2	3	108	1.744
Sojuela	0	2	6	7	33	98
Sorzano	1	8	13	8	18	62
Sotés	0	2	2	8	18	267
Soto en Cameros	0	0	0	1	0	0
Terroba	0	0	0	0	0	0
Tirgo	0	0	1	0	40	117
Tobía	0	0	0	0	0	0
Tormantos	0	0	0	0	0	25
Torrecilla en Cameros	0	0	0	0	0	0
Torrecilla sobre Alesanco	0	0	2	0	15	149
Torre en Cameros	0	0	0	0	0	0
Torremontalbo	0	0	0	0	28	227
Treviana	0	5	5	1	0	131
Tricio	0	3	5	1	56	111
Tudelilla	3	213	6	102	95	665
Uruñuela	0	2	7	2	223	594
Valdemadera	0	1	1	0	0	0
Valgañón	0	0	0	0	0	0
Ventosa	0	1	1	2	8	208
Ventrosa	0	0	0	0	0	0
Viguera	0	1	4	11	0	3
Villalba de Rioja	0	1	0	1	37	288
Villalobar de Rioja	0	0	0	8	0	0
Villamediana de Iregua	1	15	28	35	140	206
Villanueva de Cameros	0	0	0	0	0	0
Villar de Arnedo (El)	4	151	22	125	48	249
Villar de Torre	0	0	4	0	0	40
Villarejo	0	0	0	0	0	0
Villarroya	0	36	0	2	0	3
Villarta-Quintana	0	0	0	0	0	0
Villavelayo	0	0	0	0	0	0
Villaverde de Rioja	0	0	0	0	0	0
Villoslada de Cameros	0	0	0	0	0	0
Viniegra de Abajo	0	0	0	0	0	0
Viniegra de Arriba	0	0	0	0	0	0
Zarratón	0	0	4	2	71	168
Zarzosa	0	0	0	0	0	0
Zorraquín	0	0	0	0	0	0

Fuente: Consejería de Agricultura, Ganadería y Medio Ambiente.

OLIVAR. AÑO 2012 (Hectáreas)**ALMENDROS. AÑO 2012 (Hectáreas)**

VIÑEDO. AÑO 2012 (Hectáreas)



CENSO GANADERO. AÑO 2012

	Cerdas		Ovino		Porcino		Vacas	
					de cebo	de carne	de cebo	de leche
LA RIOJA	4.924	95.010	95.703	16.122	14.070	1.888		
Ábalos	0	188	2	0	0	0		
Agoncillo	0	308	2	0	0	0		
Aguilar del Río Alhama	0	478	0	0	1.416	0		
Ajamil de Cameros	0	0	0	366	0	0		
Albelda de Iregua	382	37	2.206	0	1.225	0		
Alberite	0	894	3	3	266	142		
Alcanadre	0	629	0	0	0	0		
Aldeanueva de Ebro	0	1.490	5.730	0	2.964	53		
Alesanco	930	0	6.650	0	0	0		
Alesón	0	181	0	0	0	0		
Alfaro	1.011	2.821	15.686	256	1.350	625		
Almarza de Cameros	0	526	0	34	2	0		
Anguciana	0	0	0	0	13	0		
Anguiano	0	1.950	692	320	11	0		
Arenzana de Abajo	0	0	722	0	0	0		
Arenzana de Arriba	0	0	0	0	0	0		
Arnedillo	0	2.904	0	52	0	0		
Arnedo	0	1.724	0	0	18	66		
Arrúbal	0	145	0	0	0	0		
Ausejo	16	1.026	1.970	0	0	0		
Autol	0	2.581	0	65	85	0		
Azofra	0	0	0	0	0	0		
Badarán	0	607	0	0	0	0		
Bañares	0	2	2	0	0	0		
Baños de Rioja	61	0	0	0	0	0		
Baños de Río Tobía	311	456	852	0	10	69		
Berceo	0	0	0	0	0	0		
Bergasa	0	727	0	0	0	0		
Bergasillas Bajera	0	0	0	0	0	0		
Bezares	0	0	0	0	0	0		
Bobadilla	0	0	0	0	0	0		
Brieva de Cameros	0	1.216	0	302	17	0		
Briñas	0	0	0	0	0	0		
Briones	0	1.110	0	0	0	0		
Cabezón de Cameros	0	0	0	256	10	0		
Calahorra	2	4.239	4.153	113	104	459		
Camprovín	0	0	0	0	0	0		
Canales de la Sierra	0	1.435	0	187	7	0		
Canillas de Río Tuerto	0	0	0	0	0	0		
Cañas	0	37	0	21	6	3		
Cárdenas	0	0	0	0	0	0		
Casalarreina	0	0	0	0	0	0		

CENSO GANADERO. AÑO 2012

	Cerdas	Ovino	Porcino		Vacas	
			de cebo	de carne	de cebo	de leche
Castañares de Rioja	161	355	762	0	0	0
Castroviejo	0	447	0	432	181	0
Cellarigo	0	0	0	0	0	0
Cenicero	0	0	0	0	176	0
Cervera del Río Alhama	0	6.654	16.680	0	51	1
Cidamón	0	0	0	0	0	0
Cihuri	0	627	0	0	0	0
Cirueña	0	0	0	0	0	0
Clavijo	2	246	0	107	2	0
Cordovín	0	0	0	0	0	0
Corera	0	0	0	0	0	0
Cornago	0	3.821	4.460	0	0	0
Corporales	0	0	0	0	0	0
Cuzcurrita de Río Tirón	0	4	0	0	0	0
Daroca de Rioja	0	13	0	117	4	0
Enciso	0	310	0	391	26	0
Entrena	0	854	0	0	39	57
Estollo	0	0	0	0	0	0
Ezcaray	0	323	1	1.297	145	0
Foncea	0	160	0	0	0	0
Fonzaleche	0	383	0	0	0	0
Fuenmayor	0	0	0	2	0	0
Galbárruli	0	123	0	0	0	0
Galilea	0	631	0	0	0	0
Gallinero de Cameros	0	0	0	56	5	0
Gimileo	0	0	0	0	0	0
Grañón	0	131	915	0	0	0
Grávalos	0	850	2.585	0	0	0
Haro	111	602	408	0	0	0
Herce	0	1.988	0	0	0	0
Herramélluri	0	0	0	0	0	0
Hervías	0	0	0	0	0	0
Hormilla	0	560	0	0	152	0
Hormilleja	0	109	0	0	0	0
Hornillos de Cameros	0	0	0	84	0	0
Hornos de Moncalvillo	0	15	1.500	0	407	0
Huércanos	0	880	900	0	299	0
Igea	2	2.753	8.347	8	13	0
Jalón de Cameros	10	996	15	172	35	0
Laguna de Cameros	0	143	0	484	22	0
Lagunilla del Jubera	0	0	3	76	1	0
Lardero	0	149	4	156	98	0
Ledesma de la Cogolla	0	375	0	120	3	0
Leiva	0	0	0	0	0	0

..../

CENSO GANADERO. AÑO 2012

	Cerdas	Ovino	Porcino de cebo	Vacas		
				de carne	de cebo	de leche
Leza de Río Leza	0	31	0	224	7	0
Logroño	89	210	304	80	757	396
Lumbreras	0	1.214	0	871	20	0
Manjarrés	221	0	3.784	0	0	0
Mansilla de la Sierra	0	1.504	0	41	0	0
Manzanares de Rioja	0	0	0	0	0	0
Matute	0	511	0	0	0	0
Medrano	0	0	0	0	0	0
Munilla	0	0	0	461	5	0
Murillo de Río Leza	0	945	11	0	184	0
Muro de Aguas	0	3.530	0	0	0	0
Muro en Cameros	0	674	0	383	27	0
Nájera	0	1.292	0	0	0	0
Nalda	5	825	6	0	0	9
Navajún	0	207	0	0	0	0
Navarrete	0	173	6	0	1.088	0
Nestares	0	0	0	257	11	0
Nieva de Cameros	5	392	6	433	40	0
Ocón	70	414	420	1	0	0
Ochánduri	0	153	0	0	314	0
Ojacastro	0	572	0	379	88	0
Ollauri	0	0	0	0	0	0
Ortigosa de Cameros	0	985	0	233	107	0
Pazuengos	0	9	0	286	59	0
Pedroso	0	1.008	0	193	14	0
Pinillos	0	403	0	53	3	0
Pradejón	208	0	5.666	0	8	0
Pradillo	0	0	0	0	0	0
Préjano	0	1.860	0	0	0	0
Quel	0	552	2.540	0	0	0
Rabanera	0	216	0	198	13	0
Rasillo de Cameros (El)	0	0	0	0	0	0
Redal (El)	0	299	0	0	0	0
Ribafrecha	17	1.143	35	0	164	0
Rincón de Soto	0	650	1.352	0	1	0
Robres del Castillo	0	335	0	179	11	0
Rodezno	0	0	0	0	0	0
Sajazarra	0	0	0	0	0	0
San Asensio	2	304	0	17	7	6
San Millán de la Cogolla	0	384	0	393	17	0
San Millán de Yécora	0	0	16	0	0	0
San Román de Cameros	0	704	0	531	19	0
Santa Coloma	467	21	1.974	256	37	0
Santa Engracia del Jubera	0	3.153	17	558	21	0

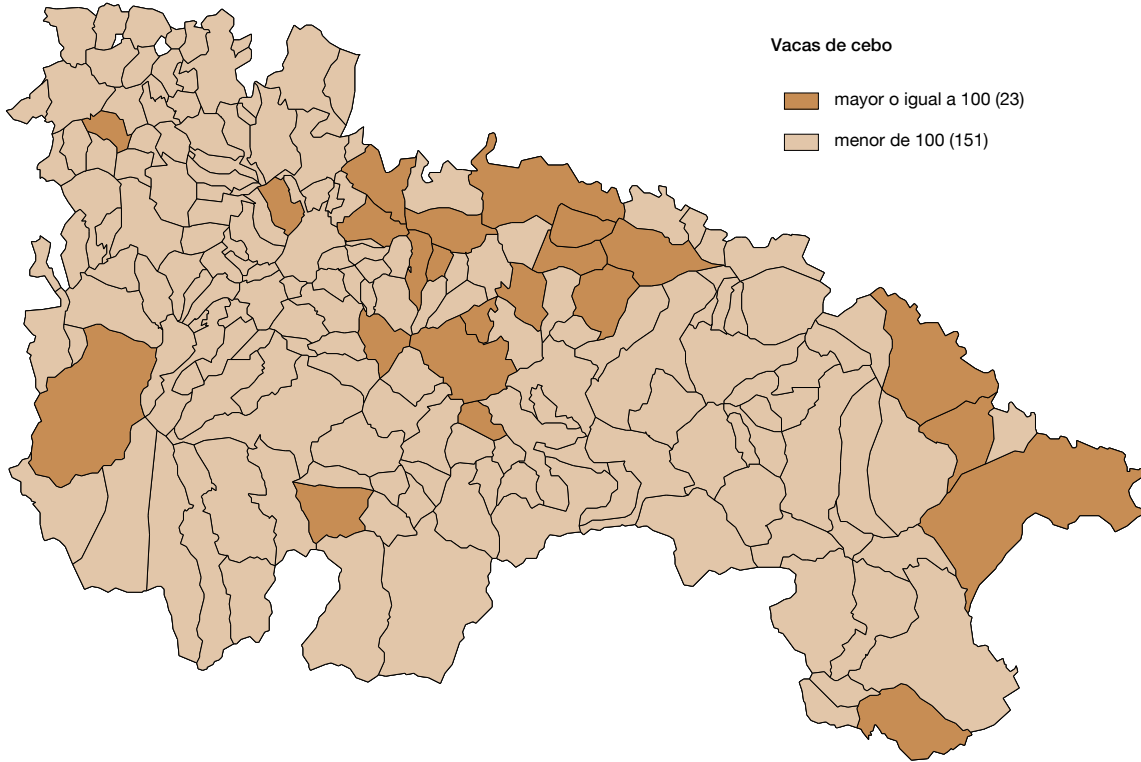
..../

CENSO GANADERO. AÑO 2012

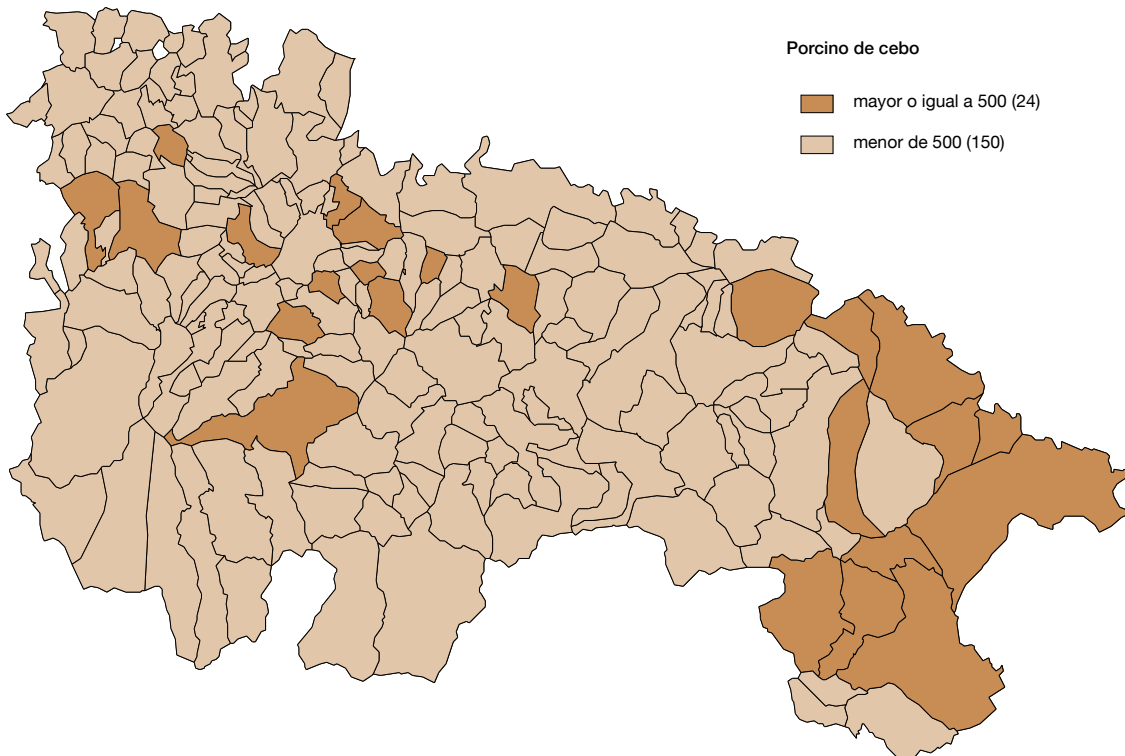
	Cerdas	Ovino	Porcino		Vacas	
			de cebo	de carne	de cebo	de leche
Santa Eulalia Bajera	0	0	0	0	0	0
Santo Domingo de la Calzada	55	1.853	1.822	0	0	0
San Torcuato	0	929	0	0	0	0
Santurde de Rioja	0	96	2	8	0	0
Santurdejo	0	5	6	0	0	0
San Vicente de la Sonsierra	0	0	0	0	0	0
Sojuela	0	6	0	0	0	0
Sorzano	0	251	0	0	810	0
Sotés	0	121	0	114	251	0
Soto en Cameros	0	30	0	280	10	0
Terroba	0	0	0	144	11	0
Tirgo	0	2.170	0	0	62	0
Tobía	0	830	0	50	0	0
Tormantos	0	0	3	0	0	0
Torrecilla en Cameros	0	659	0	330	61	0
Torrecilla sobre Alesanco	23	0	0	0	0	0
Torre en Cameros	0	443	0	463	132	0
Torremontalbo	0	0	0	0	0	0
Treviana	0	0	0	0	0	0
Tricio	0	96	10	0	0	0
Tudelilla	0	324	0	0	0	0
Uruñuela	389	0	1.900	0	0	0
Valdemadera	0	0	0	0	0	0
Valgañón	0	1.697	7	160	20	0
Ventosa	0	94	300	0	0	0
Ventrosa	0	1.842	0	307	4	0
Viguera	0	579	3	639	207	0
Villalba de Rioja	1	0	0	0	0	0
Villalobar de Rioja	0	0	1	0	0	0
Villamediana de Iregua	7	559	3	7	164	2
Villanueva de Cameros	0	0	2	76	4	0
Villar de Arnedo (El)	0	0	0	0	0	0
Villar de Torre	18	0	60	0	0	0
Villarejo	348	0	193	45	0	0
Villarroya	0	0	0	0	0	0
Villarta-Quintana	0	0	3	12	0	0
Villavelayo	0	872	0	393	16	0
Villaverde de Rioja	0	406	0	28	9	0
Villoslada de Cameros	0	1.885	1	516	19	0
Viniegra de Abajo	0	560	0	322	14	0
Viniegra de Arriba	0	1.791	0	431	22	0
Zarratón	0	0	0	0	0	0
Zarzosa	0	0	0	191	19	0
Zorraquín	0	26	0	102	50	0

Fuente: Consejería de Agricultura, Ganadería y Medio Ambiente.

VACAS DE CEBO. AÑO 2012



PORCINO DE CEBO. AÑO 2012



CENSO GANADERO. AÑO 2012

	Gallinas	Pollos	Conejas	Cabras
LA RIOJA	108.353	2.090.479	11.298	9.800
Ábalos	0	0	0	0
Agoncillo	0	35.000	0	20
Aguilar del Río Alhama	0	43.046	690	4
Ajamil de Cameros	0	0	0	12
Albelda de Iregua	0	0	0	33
Alberite	0	0	800	23
Alcanadre	0	0	0	0
Aldeanueva de Ebro	0	18.301	0	0
Alesanco	0	0	0	2
Alesón	0	0	0	0
Alfaro	0	360.370	528	662
Almarza de Cameros	0	0	0	213
Anguciana	0	95.000	0	0
Anguiano	0	0	0	147
Arenzana de Abajo	0	0	0	0
Arenzana de Arriba	0	0	0	0
Arnedillo	0	0	0	223
Arnedo	0	0	0	14
Arrúbal	0	0	0	0
Ausejo	0	109.400	0	9
Autol	8.000	32.957	0	0
Azofra	0	0	0	0
Badarán	0	0	0	6
Bañares	0	58.913	0	3
Baños de Rioja	0	0	0	0
Baños de Río Tobía	0	0	450	768
Berceo	0	0	0	0
Bergasa	0	0	0	0
Bergasillas Bajera	0	0	0	0
Bezares	0	0	0	0
Bobadilla	0	0	0	0
Brieva de Cameros	0	0	0	278
Briñas	0	0	0	0
Briones	0	0	0	18
Cabezón de Cameros	0	0	0	0
Calahorra	0	0	0	41
Camprovín	0	0	0	247
Canales de la Sierra	0	0	0	0
Canillas de Río Tuerto	0	0	0	0
Cañas	0	83.644	0	0
Cárdenas	0	0	0	0
Casalarreina	0	0	0	6

..../..

CENSO GANADERO. AÑO 2012

	Gallinas	Pollos	Conejas	Cabras
Castañares de Rioja	0	0	0	3
Castroviejo	0	0	0	40
Cellorigo	0	0	0	0
Cenicero	0	0	0	4
Cervera del Río Alhama	0	107.062	830	788
Cidamón	0	0	0	0
Cihuri	0	0	0	2
Cirueña	0	0	0	0
Clavijo	0	0	0	16
Cordovín	0	0	0	0
Corera	0	0	0	0
Cornago	0	54.716	0	210
Corporales	0	0	0	0
Cuzcurrita de Río Tirón	0	0	1.000	0
Daroca de Rioja	0	0	0	0
Enciso	0	0	0	0
Entrena	0	0	0	63
Estollo	0	0	0	1
Ezcaray	0	0	0	71
Foncea	0	0	0	0
Fonzaleche	0	0	0	3
Fuenmayor	0	0	0	0
Galbárruli	0	0	0	10
Galilea	0	0	0	26
Gallinero de Cameros	0	0	0	0
Gimileo	0	0	0	0
Grañón	0	0	0	5
Grávalos	0	0	2.670	95
Haro	0	0	0	47
Herce	0	0	0	408
Herramélluri	0	0	0	0
Hervías	0	0	0	0
Hormilla	0	0	0	0
Hormilleja	0	0	0	21
Hornillos de Cameros	0	0	0	0
Hornos de Moncalvillo	0	0	0	4
Huércanos	0	0	0	0
Igea	0	122.350	0	564
Jalón de Cameros	0	0	0	93
Laguna de Cameros	0	0	0	57
Lagunilla del Jubera	0	0	0	4
Lardero	7.550	69.017	0	3
Ledesma de la Cogolla	0	0	0	54
Leiva	0	0	0	0

../..

CENSO GANADERO. AÑO 2012

	Gallinas	Pollos	Conejas	Cabras
Leza de Río Leza	0	0	0	13
Logroño	0	0	0	299
Lumbreras	0	0	0	0
Manjarrés	0	0	0	108
Mansilla de la Sierra	0	0	0	153
Manzanares de Rioja	0	0	0	0
Matute	0	0	0	0
Medrano	0	0	0	0
Munilla	0	0	280	16
Murillo de Río Leza	0	25.000	0	43
Muro de Aguas	0	0	0	116
Muro en Cameros	0	0	0	74
Nájera	22.157	0	0	0
Nalda	0	26.676	0	64
Navajún	0	0	0	3
Navarrete	0	0	0	16
Nestares	0	0	0	0
Nieva de Cameros	0	0	0	36
Ocón	0	31.471	0	120
Ochánduri	0	0	0	19
Ojacastro	0	0	0	334
Ollauri	0	0	0	0
Ortigosa de Cameros	0	0	0	17
Pazuengos	0	0	0	0
Pedroso	0	0	0	310
Pinillos	0	0	0	0
Pradejón	15.400	124.373	3.500	305
Pradillo	0	0	0	0
Préjano	0	0	0	471
Quel	0	351.601	0	77
Rabanera	0	0	0	0
Rasillo de Cameros (El)	0	0	0	0
Redal (El)	0	0	0	17
Ribafrecha	0	0	0	77
Rincón de Soto	0	0	0	0
Robres del Castillo	0	0	0	76
Rodezno	0	0	300	0
Sajazarra	0	0	0	0
San Asensio	0	28.074	0	84
San Millán de la Cogolla	0	0	0	0
San Millán de Yécora	0	0	0	0
San Román de Cameros	0	0	0	340
Santa Coloma	0	0	0	3
Santa Engracia del Jubera	0	0	0	205

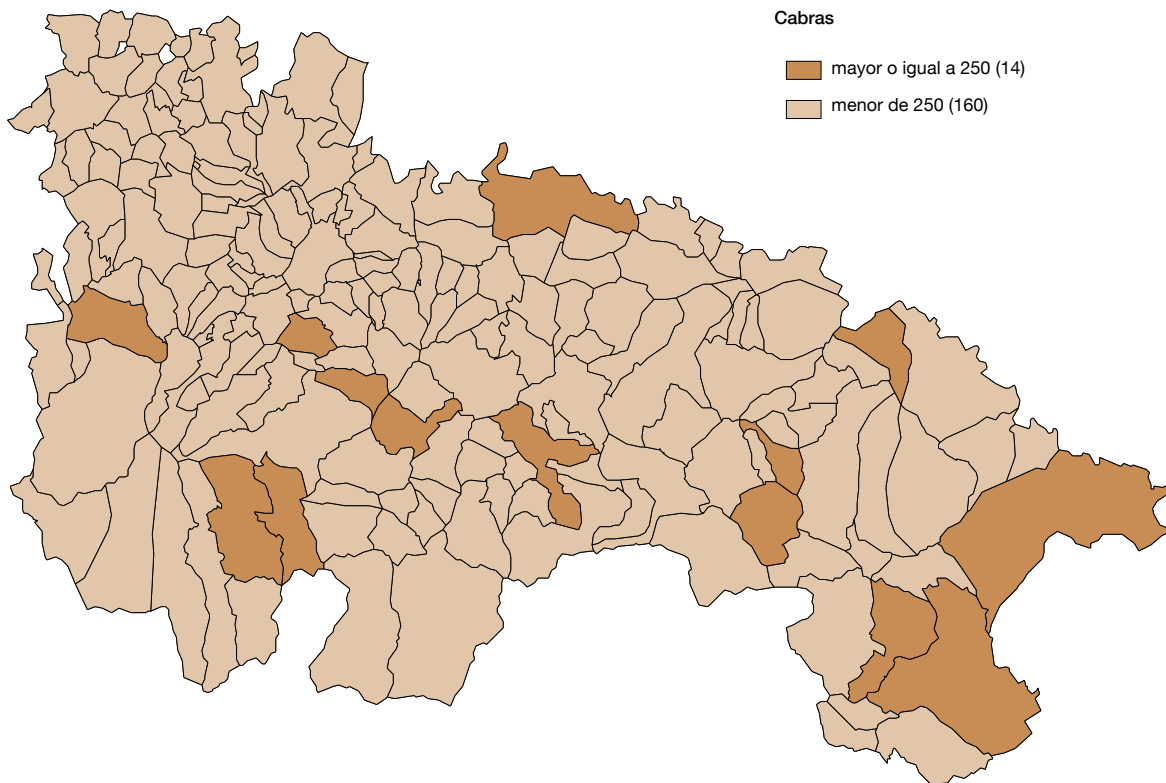
../..

CENSO GANADERO. AÑO 2012

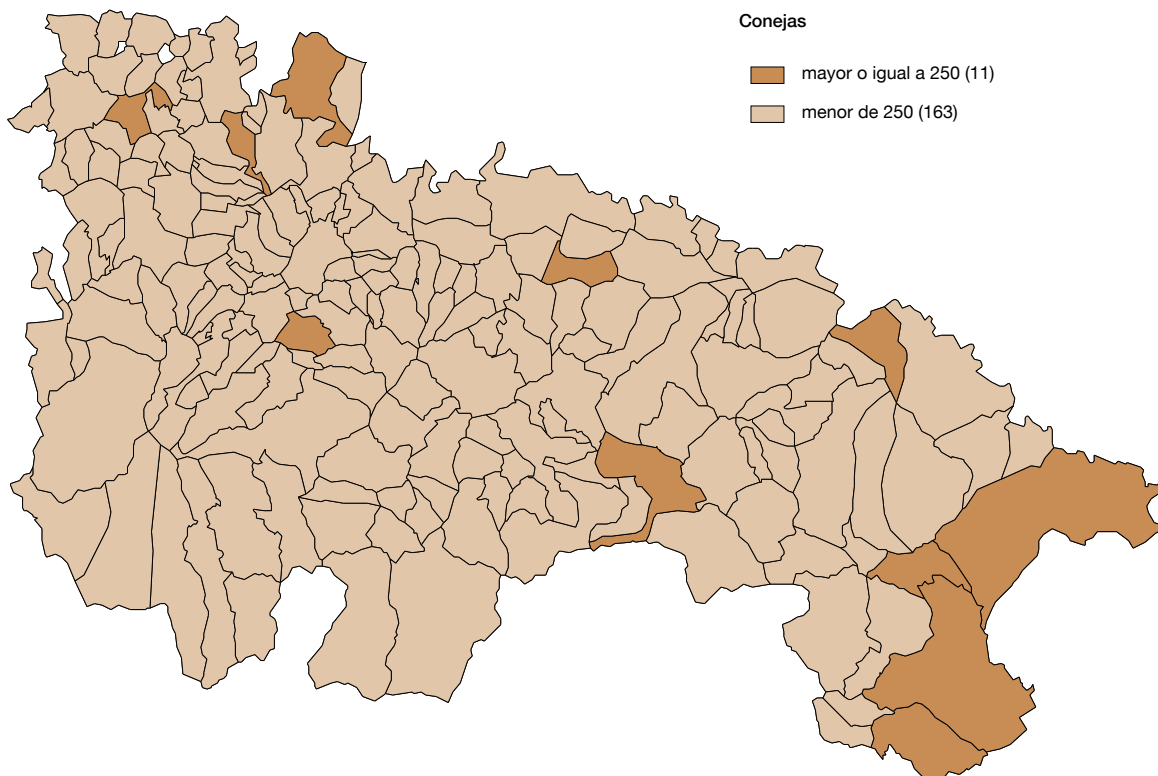
	Gallinas	Pollos	Conejas	Cabras
Santa Eulalia Bajera	0	0	0	0
Santo Domingo de la Calzada	8.200	80.400	0	0
San Torcuato	0	0	0	16
Santurde de Rioja	0	0	0	31
Santurdejo	0	0	0	0
San Vicente de la Sonsierra	0	18.611	250	4
Sojuela	0	37.181	0	5
Sorzano	0	26.250	0	49
Sotés	0	0	0	0
Soto en Cameros	0	0	0	20
Terroba	0	0	0	0
Tirgo	0	0	0	8
Tobía	0	0	0	14
Tormantos	0	0	0	0
Torrecilla en Cameros	0	0	0	372
Torrecilla sobre Alesanco	0	0	0	0
Torre en Cameros	0	0	0	33
Torremontalbo	47.046	0	0	0
Treviana	0	0	0	0
Tricio	0	55.400	0	2
Tudelilla	0	52.666	0	0
Uruñuela	0	0	0	0
Valdemadera	0	0	0	0
Valgañón	0	0	0	1
Ventosa	0	0	0	0
Ventrosa	0	0	0	250
Viguera	0	0	0	30
Villalba de Rioja	0	0	0	0
Villalobar de Rioja	0	0	0	0
Villamediana de Iregua	0	0	0	35
Villanueva de Cameros	0	0	0	10
Villar de Arnedo (El)	0	43.000	0	0
Villar de Torre	0	0	0	0
Villarejo	0	0	0	0
Villarroya	0	0	0	0
Villarta-Quintana	0	0	0	0
Villavelayo	0	0	0	0
Villaverde de Rioja	0	0	0	22
Villoslada de Cameros	0	0	0	27
Viniegra de Abajo	0	0	0	136
Viniegra de Arriba	0	0	0	0
Zarratón	0	0	0	0
Zarzosa	0	0	0	0
Zorraquín	0	0	0	18

Fuente: Consejería de Agricultura, Ganadería y Medio Ambiente.

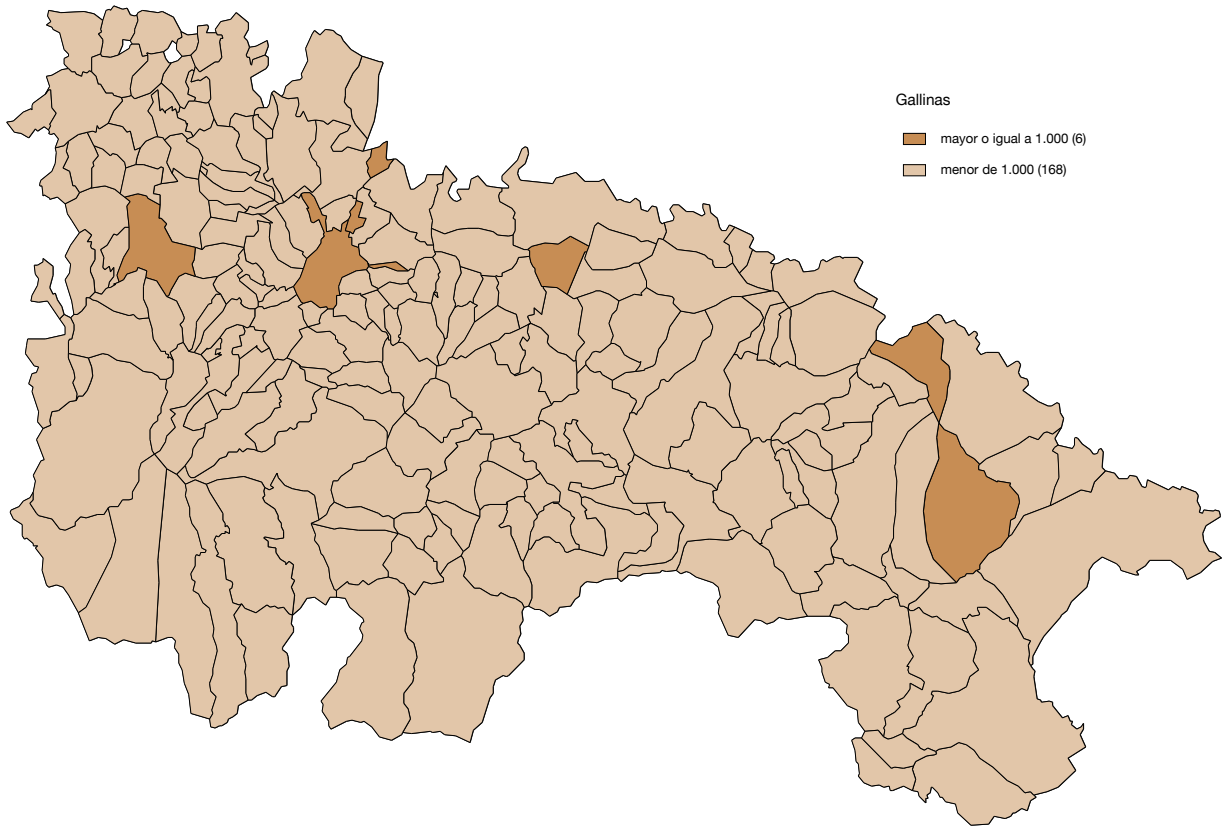
CABRAS. AÑO 2012



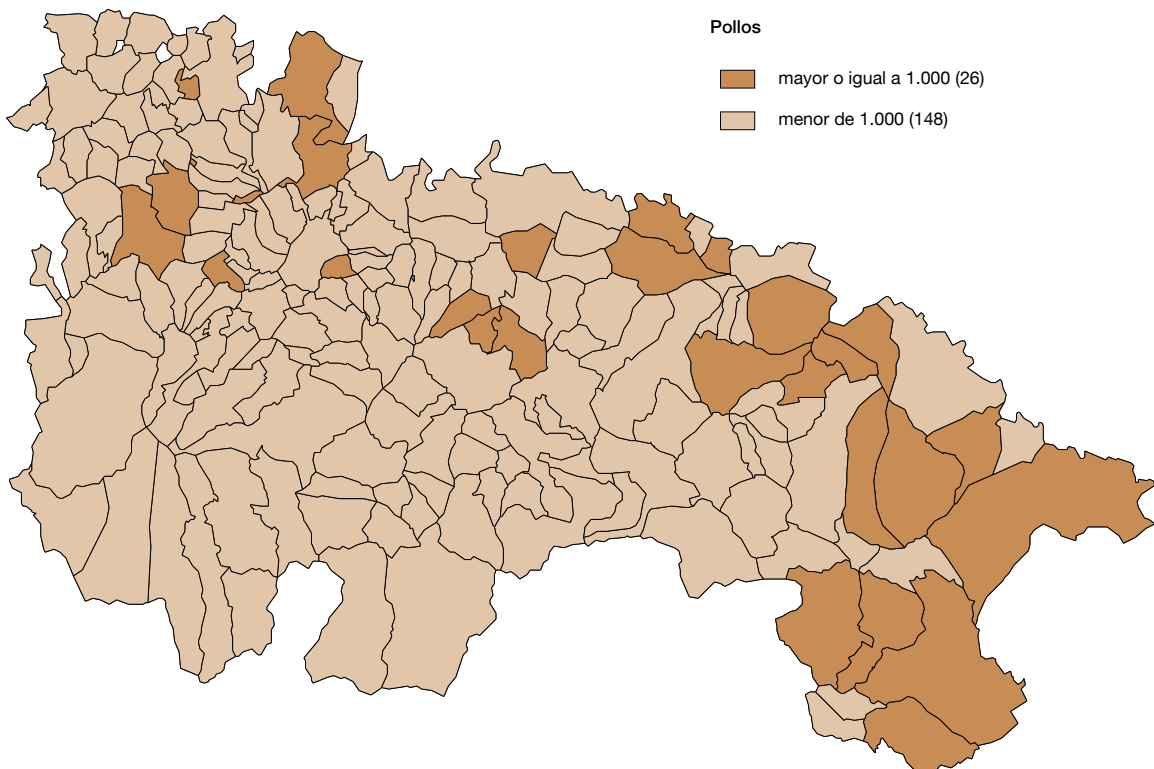
CONEJAS. AÑO 2012



GALLINAS. AÑO 2012



POLLOS. AÑO 2012



Capítulo 5: Turismo



ESTABLECIMIENTOS TURISTICOS EN LA RIOJA. AÑO 2013 (Datos a 1 de enero)

	Agencias de viajes	Albergues	Apartamentos	Casas rurales	Campings	Hoteles	Hostales	Pensiones
LA RIOJA	89	9	62	130	9	70	41	55
Ábalos	0	0	0	1	0	2	1	0
Agoncillo	0	0	0	0	0	0	1	2
Aguilar del Río Alhama	0	0	0	3	0	0	0	0
Ajamil de Cameros	0	0	0	0	0	0	0	0
Albelda de Iregua	0	0	0	0	0	1	1	1
Alberite	0	0	0	0	0	0	0	0
Alcanadre	0	0	3	2	0	0	0	0
Aldeanueva de Ebro	0	0	1	0	0	0	1	0
Alesanco	0	0	0	0	0	1	0	1
Alesón	0	0	1	0	0	0	2	0
Alfaro	1	0	0	0	0	2	0	0
Almarza de Cameros	0	0	0	2	0	0	0	0
Anguciana	0	0	0	0	0	0	0	0
Anguiano	0	0	0	1	0	1	1	0
Arenzana de Abajo	0	0	0	0	0	0	0	0
Arenzana de Arriba	0	0	0	0	0	0	0	0
Arnedillo	0	0	1	2	0	4	1	1
Arnedo	5	0	0	0	0	3	0	3
Arrúbal	0	0	0	0	0	0	0	0
Ausejo	0	0	0	0	0	0	0	0
Autol	0	0	0	0	0	0	1	0
Azofra	0	0	0	0	0	1	0	0
Badarán	0	0	0	1	0	1	1	0
Bañares	0	0	0	0	1	0	0	0
Baños de Rioja	0	0	0	1	0	0	0	0
Baños de Río Tobía	0	0	1	0	0	0	0	0
Berceo	0	0	0	1	1	0	0	0
Bergasa	0	0	0	0	0	0	0	0
Bergasillas Bajera	0	0	0	0	0	0	0	0
Bezares	0	0	0	0	0	0	0	0
Bobadilla	0	0	0	0	0	0	0	0
Brieva de Cameros	0	0	0	0	0	0	0	0
Briñas	0	0	0	1	0	2	0	0
Briones	0	0	1	1	0	1	1	0
Cabezón de Cameros	0	0	0	1	0	0	0	0
Calahorra	10	0	1	0	0	4	2	0
Camprovín	0	0	1	4	0	0	0	0
Canales de la Sierra	0	0	0	0	0	0	0	0
Canillas de Río Tuerto	0	0	0	0	0	0	0	0
Cañas	0	0	0	1	0	0	1	0
Cárdenas	0	0	0	0	0	0	0	0
Casalarreina	0	0	0	1	0	1	0	0

..../

ESTABLECIMIENTOS TURÍSTICOS EN LA RIOJA. AÑO 2013 (Datos a 1 de enero)

	Agencias de viajes	Albergues	Apartamentos	Casas rurales	Campings	Hoteles	Hostales	Pensiones
Castañares de Rioja	0	0	0	1	1	0	1	1
Castroviejo	0	0	0	1	0	0	0	0
Cellorigo	0	0	0	0	0	0	0	0
Genicero	0	0	0	0	0	1	0	1
Cervera del Río Alhama	0	0	0	1	0	2	1	0
Cidamón	0	0	0	0	0	0	0	0
Cihuri	0	0	0	0	0	0	0	0
Cirueña	0	0	1	0	0	0	0	1
Clavijo	0	0	1	1	0	0	0	0
Cordovín	0	0	0	1	0	0	0	0
Corera	0	0	0	0	0	0	0	0
Cornago	0	0	0	0	0	0	0	1
Corporales	0	0	0	1	0	0	0	0
Cuzcurrita de Río Tirón	0	0	1	3	0	0	1	1
Daroca de Rioja	0	0	1	1	0	0	0	0
Enciso	0	0	2	8	0	0	1	1
Entrena	0	0	0	0	0	1	0	0
Estollo	0	0	0	1	0	0	0	0
Ezcaray	0	2	8	2	0	5	1	0
Foncea	0	0	0	0	0	0	0	0
Fonzaleche	0	0	0	0	0	0	0	0
Fuenmayor	0	0	1	0	1	0	1	1
Galbárruli	0	0	0	0	0	0	0	0
Galilea	0	0	0	0	0	0	0	0
Gallinero de Cameros	0	0	0	0	0	0	0	0
Gimileo	0	0	0	0	0	0	0	0
Grañón	0	0	0	2	0	0	0	0
Grávalos	0	0	0	0	0	0	0	0
Haro	5	0	2	0	1	5	0	2
Herce	0	0	0	1	0	0	0	0
Herramélluri	0	0	0	0	0	0	0	0
Hervías	0	0	0	0	0	0	0	0
Hormilla	0	0	0	1	0	0	0	0
Hormilleja	0	0	0	0	0	0	0	0
Hornillos de Cameros	0	0	0	0	0	0	0	0
Hornos de Moncalvillo	0	0	0	0	0	0	0	0
Huércanos	1	0	1	0	0	0	0	0
Igea	0	0	1	0	0	0	1	0
Jalón de Cameros	0	0	0	0	0	0	0	0
Laguna de Cameros	0	0	0	2	0	1	0	0
Lagunilla del Jubera	0	0	0	1	0	0	0	1
Lardero	0	0	0	0	0	0	0	0
Ledesma de la Cogolla	0	0	0	1	0	0	0	0
Leiva	0	0	0	1	0	0	0	0

..../

ESTABLECIMIENTOS TURÍSTICOS EN LA RIOJA. AÑO 2013 (Datos a 1 de enero)

	Agencias de viajes	Albergues	Apartamentos	Casas rurales	Campings	Hoteles	Hostales	Pensiones
Leza de Río Leza	0	0	0	0	0	0	0	0
Logroño	57	2	4	0	1	16	4	26
Lumbreras	0	1	0	2	0	0	1	0
Manjarrés	0	0	0	0	0	0	0	0
Mansilla de la Sierra	0	0	0	1	0	0	0	0
Manzanares de Rioja	0	0	0	0	0	0	0	0
Matute	0	0	0	0	0	0	0	0
Medrano	0	0	0	0	0	0	0	0
Munilla	0	0	1	5	0	0	0	0
Murillo de Río Leza	0	0	0	0	0	0	0	0
Muro de Aguas	0	0	0	1	0	0	0	0
Muro en Cameros	0	0	0	0	0	0	0	0
Nájera	5	1	0	0	1	1	2	1
Nalda	0	0	1	2	0	0	0	0
Navajún	0	0	0	2	0	0	0	0
Navarrete	0	1	1	0	1	2	1	2
Nestares	0	0	0	0	0	0	0	0
Nieva de Cameros	0	1	0	2	0	0	0	0
Ocón	0	0	0	2	0	0	0	0
Ochánduri	0	0	0	0	0	0	0	0
Ojacastro	0	0	1	3	0	0	1	0
Ollauri	0	0	0	0	0	0	0	0
Ortigosa de Cameros	1	0	2	2	0	1	0	0
Pazuengos	0	0	0	0	0	0	0	0
Pedroso	0	0	0	1	0	0	0	0
Pinillos	0	0	0	0	0	0	0	0
Pradejón	0	0	0	0	0	0	1	1
Pradillo	0	0	0	0	0	0	0	0
Préjano	0	0	0	2	0	0	0	0
Quel	0	1	0	0	0	0	0	0
Rabanera	0	0	0	0	0	0	0	0
Rasillo de Cameros (El)	0	0	2	10	0	0	0	1
Redal (El)	0	0	2	0	0	0	0	0
Ribafrecha	0	0	0	0	0	0	0	0
Rincón de Soto	1	0	0	0	0	0	0	0
Robres del Castillo	0	0	0	0	0	0	0	0
Rodezno	0	0	0	0	0	0	0	0
Sajazarra	0	0	0	1	0	0	0	0
San Asensio	0	0	0	0	0	2	0	1
San Millán de la Cogolla	0	0	1	2	0	1	1	0
San Millán de Yécora	0	0	0	0	0	0	0	0
San Román de Cameros	0	0	3	3	0	0	0	0
Santa Coloma	0	0	0	0	0	0	0	0
Santa Engracia del Jubera	0	0	0	0	0	0	0	0

..../

ESTABLECIMIENTOS TURÍSTICOS EN LA RIOJA. AÑO 2013 (Datos a 1 de enero)

	Agencias de viajes	Albergues	Apartamentos	Casas rurales	Campings	Hoteles	Hostales	Pensiones
Santa Eulalia Bajera	0	0	0	0	0	0	0	0
Santo Domingo de la Calzada	2	0	2	0	0	3	3	3
San Torcuato	0	0	0	0	0	0	0	0
Santurde de Rioja	0	0	0	4	0	0	0	0
Santurdejo	0	0	0	2	0	0	0	0
San Vicente de la Sonsierra	0	0	2	0	0	1	2	0
Sojuela	0	0	0	1	0	0	0	0
Sorzano	0	0	0	3	0	0	0	0
Sotés	0	0	0	3	0	0	0	0
Soto en Cameros	0	0	0	1	0	0	0	0
Terroba	0	0	0	0	0	0	0	0
Tirgo	0	0	0	0	0	1	0	1
Tobía	0	0	0	0	0	0	0	0
Tormantos	0	0	0	1	0	0	0	0
Torrecilla en Cameros	0	0	1	3	0	0	2	0
Torrecilla sobre Alesanco	0	0	0	0	0	0	0	0
Torre en Cameros	0	0	0	0	0	0	0	0
Torremontalbo	0	0	0	0	0	0	0	0
Treviana	0	0	0	0	0	0	0	0
Tricio	0	0	0	1	0	0	0	0
Tudelilla	0	0	0	0	0	0	0	0
Uruñuela	0	0	2	1	0	0	0	0
Valdemadera	0	0	1	0	0	0	0	0
Valgañón	0	0	0	1	0	0	0	0
Ventosa	0	0	0	0	0	1	0	0
Ventrosa	0	0	0	0	0	0	0	0
Viguera	0	0	0	3	0	0	0	0
Villalba de Rioja	0	0	0	0	0	0	0	0
Villalobar de Rioja	0	0	0	0	0	0	0	0
Villamediana de Iregua	1	0	0	0	0	0	0	0
Villanueva de Cameros	0	0	1	1	0	0	1	0
Villar de Arnedo (El)	0	0	0	0	0	0	0	0
Villar de Torre	0	0	0	0	0	0	0	0
Villarejo	0	0	1	0	0	0	0	0
Villarroya	0	0	0	0	0	0	0	1
Villarta-Quintana	0	0	0	1	0	0	0	0
Villavelayo	0	0	1	2	0	0	0	0
Villaverde de Rioja	0	0	0	0	0	0	0	0
Villoslada de Cameros	0	0	1	4	1	0	1	0
Viniegra de Abajo	0	0	1	2	0	1	0	0
Viniegra de Arriba	0	0	0	1	0	0	0	0
Zarratón	0	0	0	0	0	1	0	0
Zarzosa	0	0	0	0	0	0	0	0
Zorraquín	0	0	2	1	0	0	0	0

Fuente: Consejería de Educación, Cultura y Turismo.

NÚMERO DE PLAZAS EN ALOJAMIENTOS TURÍSTICOS. (Datos a 1 de enero)

	2013							2012
	Albergues	Apartamentos	Campings	Casas rurales	Hostales	Hoteles	Pensiones	Plazas/ 1.000 hab.
LA RIOJA	477	1.051	6.252	1.181	981	4.713	682	46,58
Ábalos	0	0	0	10	10	35	0	154,06
Agoncillo	0	0	0	0	20	0	42	53,26
Aguilar del Río Alhama	0	0	0	29	0	0	0	53,11
Ajamil de Cameros	0	0	0	0	0	0	0	0,00
Albelda de Iregua	0	0	0	0	18	32	8	17,09
Alberite	0	0	0	0	0	0	0	0,00
Alcanadre	0	32	0	24	0	0	0	74,87
Aldeanueva de Ebro	0	8	0	0	16	0	0	8,53
Alesanco	0	0	0	0	0	17	8	46,21
Alesón	0	5	0	0	79	0	0	724,77
Alfaro	0	0	0	0	0	150	0	15,23
Almarza de Cameros	0	0	0	12	0	0	0	705,88
Anguciana	0	0	0	0	0	0	0	0,00
Anguiano	0	0	0	4	58	13	0	137,36
Arenzana de Abajo	0	0	0	0	0	0	0	0,00
Arenzana de Arriba	0	0	0	0	0	0	0	0,00
Arnedillo	0	8	0	13	47	407	41	1.092,98
Arnedo	0	0	0	0	0	150	35	11,34
Arrúbal	0	0	0	0	0	0	0	0,00
Ausejo	0	0	0	0	0	0	0	0,00
Autol	0	0	0	0	26	0	0	5,85
Azofra	0	0	0	0	0	30	0	120,97
Badarán	0	0	0	6	18	53	0	144,08
Bañares	0	0	1.500	0	0	0	0	4.950,50
Baños de Rioja	0	0	0	8	0	0	0	83,33
Baños de Río Tobía	0	12	0	0	0	0	0	7,22
Berceo	0	0	320	10	0	0	0	1.896,55
Bergasa	0	0	0	0	0	0	0	0,00
Bergasillas Bajera	0	0	0	0	0	0	0	0,00
Bezares	0	0	0	0	0	0	0	0,00
Bobadilla	0	0	0	0	0	0	0	0,00
Brieva de Cameros	0	0	0	0	0	0	0	0,00
Briñas	0	0	0	16	0	81	0	400,83
Briones	0	36	0	16	8	16	0	28,04
Cabezón de Cameros	0	0	0	14	0	0	0	700,00
Calahorra	0	5	0	0	45	223	0	10,76
Camprovín	0	21	0	49	0	0	0	391,06
Canales de la Sierra	0	0	0	0	0	0	0	0,00
Canillas de Río Tuerto	0	0	0	0	0	0	0	0,00
Cañas	0	0	0	10	6	0	0	172,04
Cárdenas	0	0	0	0	0	0	0	0,00
Casalarreina	0	0	0	10	0	29	0	28,78

../..

NÚMERO DE PLAZAS EN ALOJAMIENTOS TURÍSTICOS. (Datos a 1 de enero)

	2013							2012
	Albergues	Apartamentos	Campings	Casas rurales	Hostales	Hoteles	Pensiones	Plazas/ 1.000 hab.
Castañares de Rioja	0	0	1.500	13	26	0	6	3.179,01
Castroviejo	0	0	0	12	0	0	0	179,10
Cellorigo	0	0	0	0	0	0	0	0,00
Cenicero	0	0	0	0	0	81	11	44,21
Cervera del Río Alhama	0	0	0	4	10	34	0	9,62
Cidamón	0	0	0	0	0	0	0	0,00
Cihuri	0	0	0	0	0	0	0	0,00
Cirueña	0	8	0	0	0	0	8	61,07
Clavijo	0	8	0	14	0	0	0	44,59
Cordovín	0	0	0	10	0	0	0	52,91
Corera	0	0	0	0	0	0	0	0,00
Cornago	0	0	0	0	0	0	8	18,78
Corporales	0	0	0	12	0	0	0	266,67
Cuzcurrita de Río Tirón	0	3	0	27	37	0	12	139,71
Daroca de Rioja	0	16	0	8	0	0	0	421,05
Enciso	0	14	0	55	15	0	11	482,14
Entrena	0	0	0	0	0	28	0	18,63
Estollo	0	0	0	7	0	0	0	67,31
Ezcaray	173	178	0	20	20	204	0	275,78
Foncea	0	0	0	0	0	0	0	0,00
Fonzaleche	0	0	0	0	0	0	0	0,00
Fuenmayor	0	16	540	0	15	0	11	183,65
Galbárruli	0	0	0	0	0	0	0	0,00
Galilea	0	0	0	0	0	0	0	0,00
Gallinero de Cameros	0	0	0	0	0	0	0	0,00
Gimileo	0	0	0	0	0	0	0	0,00
Grañón	0	0	0	12	0	0	0	84,69
Grávalos	0	0	0	0	0	0	0	0,00
Haro	0	40	900	0	0	412	36	116,85
Herce	0	0	0	8	0	0	0	21,74
Herramélluri	0	0	0	0	0	0	0	0,00
Hervías	0	0	0	0	0	0	0	0,00
Hormilla	0	0	0	8	0	0	0	17,66
Hormilleja	0	0	0	0	0	0	0	0,00
Hornillos de Cameros	0	0	0	0	0	0	0	0,00
Hornos de Moncalvillo	0	0	0	0	0	0	0	0,00
Huércanos	0	8	0	0	0	0	0	0,00
Igea	0	6	0	0	8	0	0	19,20
Jalón de Cameros	0	0	0	0	0	0	0	0,00
Laguna de Cameros	0	0	0	15	0	24	0	239,44
Lagunilla del Jubera	0	0	0	8	0	0	30	106,74
Lardero	0	0	0	0	0	0	0	0,00
Ledesma de la Cogolla	0	0	0	10	0	0	0	454,55
Leiva	0	0	0	8	0	0	0	26,32

..../

NÚMERO DE PLAZAS EN ALOJAMIENTOS TURÍSTICOS. (Datos a 1 de enero)

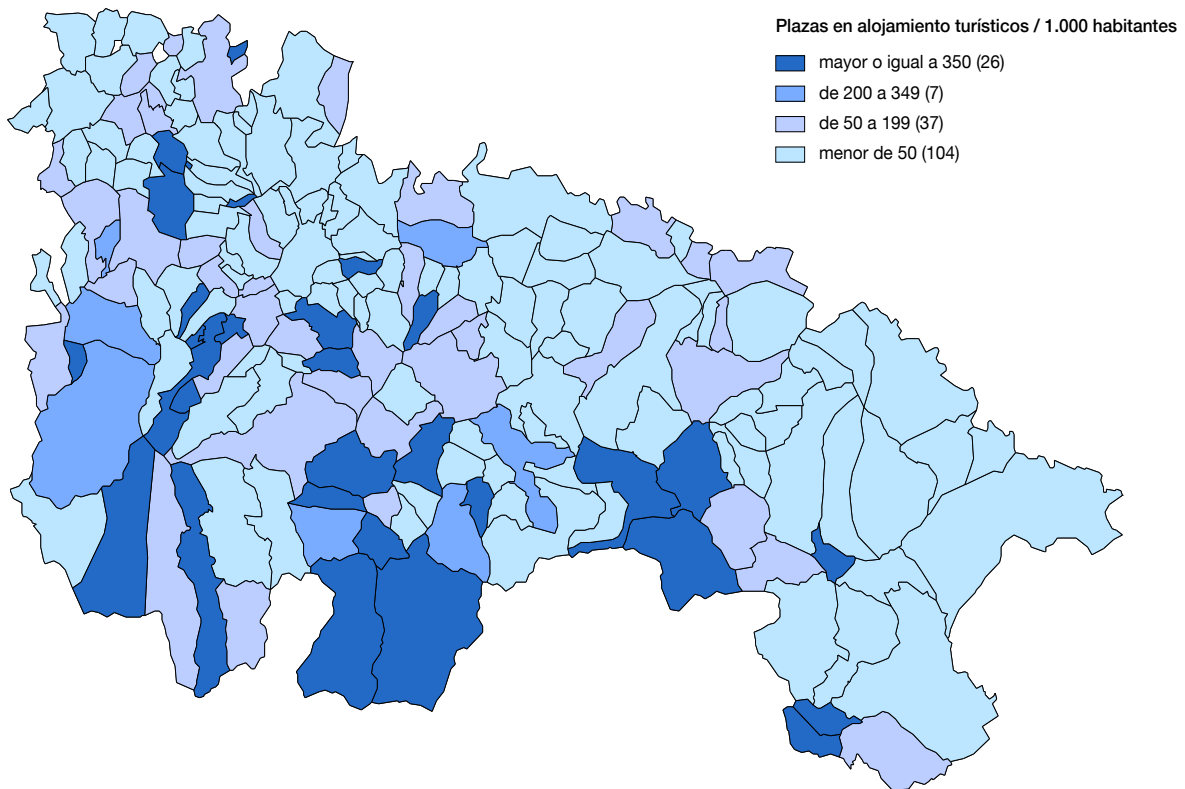
	2013							2012
	Albergues	Apartamentos	Campings	Casas rurales	Hostales	Hoteles	Pensiones	Plazas/ 1.000 hab.
Leza de Río Leza	0	0	0	0	0	0	0	0,00
Logroño	139	79	246	0	117	2.075	269	18,51
Lumbreras	58	0	0	10	8	0	0	434,29
Manjarrés	0	0	0	0	0	0	0	0,00
Mansilla de la Sierra	0	0	0	10	0	0	0	142,86
Manzanares de Rioja	0	0	0	0	0	0	0	0,00
Matute	0	0	0	0	0	0	0	0,00
Medrano	0	0	0	0	0	0	0	0,00
Munilla	0	14	0	43	0	0	0	427,42
Murillo de Río Leza	0	0	0	0	0	0	0	0,00
Muro de Aguas	0	0	0	10	0	0	0	151,52
Muro en Cameros	0	0	0	0	0	0	0	0,00
Nájera	30	0	154	0	55	30	8	37,27
Nalda	0	6	0	23	0	0	0	27,56
Navajún	0	0	0	22	0	0	0	1.047,62
Navarrete	16	10	580	0	14	102	43	267,02
Nestares	0	0	0	0	0	0	0	0,00
Nieva de Cameros	30	0	0	19	0	0	0	359,22
Ocón	0	0	0	26	0	0	0	73,65
Ochánduri	0	0	0	0	0	0	0	0,00
Ojacastro	0	20	0	30	12	0	0	313,13
Ollauri	0	0	0	0	0	0	0	0,00
Ortigosa de Cameros	0	23	0	18	0	16	0	244,68
Pazuengos	0	0	0	0	0	0	0	0,00
Pedroso	0	0	0	6	0	0	0	63,16
Pinillos	0	0	0	0	0	0	0	0,00
Pradejón	0	0	0	0	14	0	12	6,35
Pradillo	0	0	0	0	0	0	0	90,91
Préjano	0	0	0	20	0	0	0	70,67
Quel	31	0	0	0	0	0	0	14,79
Rabanera	0	0	0	0	0	0	0	0,00
Rasillo de Cameros (El)	0	22	0	86	0	0	6	760,00
Redal (El)	0	19	0	0	0	0	0	117,28
Ribafrecha	0	0	0	0	0	0	0	0,00
Rincón de Soto	0	0	0	0	0	0	0	6,81
Robres del Castillo	0	0	0	0	0	0	0	0,00
Rodezno	0	0	0	0	0	0	0	0,00
Sajazarra	0	0	0	16	0	0	0	116,79
San Asensio	0	0	0	0	0	28	8	29,08
San Millán de la Cogolla	0	14	0	19	21	57	0	384,89
San Millán de Yécora	0	0	0	0	0	0	0	0,00
San Román de Cameros	0	16	0	25	0	0	0	242,60
Santa Coloma	0	0	0	0	0	0	0	0,00
Santa Engracia del Jubera	0	0	0	0	0	0	0	0,00

../..

NÚMERO DE PLAZAS EN ALOJAMIENTOS TURÍSTICOS. (Datos a 1 de enero)

	2013							2012
	Albergues	Apartamentos	Campings	Casas rurales	Hostales	Hoteles	Pensiones	Plazas/ 1.000 hab.
Santa Eulalia Bajera	0	0	0	0	0	0	0	0,00
Santo Domingo de la Calzada	0	21	0	0	147	279	37	71,41
San Torcuato	0	0	0	0	0	0	0	0,00
Santurde de Rioja	0	0	0	34	0	0	0	101,19
Santurdejo	0	0	0	12	0	0	0	0,00
San Vicente de la Sonsierra	0	24	0	0	29	25	0	47,70
Sojuela	0	0	0	14	0	0	0	59,83
Sorzano	0	0	0	28	0	0	0	111,11
Sotés	0	0	0	26	0	0	0	83,33
Soto en Cameros	0	0	0	6	0	0	0	36,81
Terroba	0	0	0	0	0	0	0	0,00
Tirgo	0	0	0	0	0	20	26	199,13
Tobía	0	0	0	0	0	0	0	0,00
Tormantos	0	0	0	12	0	0	0	77,42
Torrecilla en Cameros	0	6	0	19	46	0	0	138,74
Torrecilla sobre Alesanco	0	0	0	0	0	0	0	0,00
Torre en Cameros	0	0	0	0	0	0	0	0,00
Torremontalbo	0	0	0	0	0	0	0	0,00
Treviana	0	0	0	0	0	0	0	0,00
Tricio	0	0	0	10	0	0	0	25,45
Tudelilla	0	0	0	0	0	0	0	0,00
Uruñuela	0	32	0	6	0	0	0	39,92
Valdemadera	0	16	0	0	0	0	0	1.777,78
Valgañón	0	0	0	16	0	0	0	125,00
Ventosa	0	0	0	0	0	8	0	0,00
Ventrosa	0	0	0	0	0	0	0	0,00
Viguera	0	0	0	26	0	0	0	79,33
Villalba de Rioja	0	0	0	0	0	0	0	0,00
Villalobar de Rioja	0	0	0	0	0	0	0	0,00
Villamediana de Iregua	0	0	0	0	0	0	0	0,00
Villanueva de Cameros	0	54	0	12	12	0	0	588,24
Villar de Arnedo (El)	0	0	0	0	0	0	0	0,00
Villar de Torre	0	0	0	0	0	0	0	0,00
Villarejo	0	20	0	0	0	0	0	606,06
Villarroya	0	0	0	0	0	0	6	666,67
Villarta-Quintana	0	0	0	14	0	0	0	0,00
Villavelayo	0	12	0	18	0	0	0	535,71
Villaverde de Rioja	0	0	0	0	0	0	0	0,00
Villoslada de Cameros	0	10	512	31	24	0	0	1.555,86
Viniegra de Abajo	0	14	0	14	0	44	0	727,27
Viniegra de Arriba	0	0	0	6	0	0	0	120,00
Zarratón	0	0	0	0	0	10	0	31,45
Zarzosa	0	0	0	0	0	0	0	0,00
Zorraquín	0	195	0	12	0	0	0	2.379,31

Fuente: Consejería de Educación, Cultura y Turismo.

NÚMERO TOTAL DE PLAZAS EN ALOJAMIENTOS TURÍSTICOS / 1.000 HABITANTES. AÑO 2012

RESTAURANTES EN LA RIOJA. (Datos a 31 de enero)

	2013		2012
	Número de restaurantes	Número de plazas	Plazas en restaurantes/ 1.000 hab
LA RIOJA	525	33.467	101,54
Ábalos	1	65	182,07
Agoncillo	4	518	445,02
Aguilar del Río Alhama	2	46	84,25
Ajamil de Cameros	0	0	0,00
Albelda de Iregua	5	364	107,25
Alberite	2	150	55,76
Alcanadre	1	80	106,95
Aldeanueva de Ebro	3	165	58,61
Alesanco	2	65	120,15
Alesón	2	127	1.165,14
Alfaro	7	513	45,99
Almarza de Cameros	0	0	0,00
Anguciana	0	0	0,00
Anguiano	4	278	509,16
Arenzana de Abajo	0	0	0,00
Arenzana de Arriba	0	0	0,00
Arnedillo	6	537	1.109,50
Arnedo	12	537	44,89
Arrúbal	2	96	192,77
Ausejo	0	0	0,00
Autol	3	137	30,84
Azofra	2	106	427,42
Badarán	6	280	480,27
Bañares	1	28	92,41
Baños de Rioja	0	0	0,00
Baños de Río Tobía	1	40	24,07
Berceo	1	82	471,26
Bergasa	0	0	0,00
Bergasillas Bajera	0	0	0,00
Bezares	0	0	0,00
Bobadilla	1	20	142,86
Brieva de Cameros	0	0	0,00
Briñas	2	140	578,51
Briones	5	402	469,63
Cabezón de Cameros	0	0	0,00
Calahorra	31	2.577	103,51
Camprovín	0	0	0,00
Canales de la Sierra	0	0	0,00
Canillas de Río Tuerto	1	58	1.380,95
Cañas	1	60	645,16
Cárdenas	0	0	0,00
Casalarreina	5	528	389,67

../..

RESTAURANTES EN LA RIOJA. (Datos a 31 de enero)

	2013		2012
	Número de restaurantes	Número de plazas	Plazas en restaurantes/ 1.000 hab
Castañares de Rioja	3	165	348,10
Castroviejo	1	30	500,00
Cellorigo	0	0	0,00
Cenicero	5	205	97,99
Cervera del Río Alhama	8	444	156,30
Cidamón	0	0	0,00
Cihuri	1	26	113,54
Cirueña	1	127	992,19
Clavijo	1	24	80,54
Cordovín	0	0	0,00
Corera	0	0	0,00
Cornago	1	40	98,77
Corporales	0	0	0,00
Cuzcurrita de Río Tirón	4	527	1.033,33
Daroca de Rioja	1	70	1.186,44
Enciso	4	264	1.221,56
Entrena	1	80	52,53
Estollo	0	0	0,00
Ezcaray	18	1.173	548,69
Foncea	0	0	0,00
Fonzaleche	0	0	0,00
Fuenmayor	12	704	220,34
Galbárruli	0	0	0,00
Galilea	1	118	309,71
Gallinero de Cameros	0	0	0,00
Gimileo	0	0	0,00
Grañón	0	0	0,00
Grávalos	0	0	0,00
Haro	21	1.730	144,84
Herce	1	32	88,40
Herramélluri	0	0	0,00
Hervías	0	0	0,00
Hormilla	0	0	0,00
Hormilleja	0	0	0,00
Hornillos de Cameros	0	0	0,00
Hornos de Moncalvillo	0	0	0,00
Huércanos	0	0	0,00
Igea	2	66	94,56
Jalón de Cameros	0	0	0,00
Laguna de Cameros	1	75	555,56
Lagunilla del Jubera	0	0	0,00
Lardero	5	464	53,03
Ledesma de la Cogolla	0	0	0,00
Leiva	0	0	0,00

..../

RESTAURANTES EN LA RIOJA. (Datos a 31 de enero)

	2013		2012
	Número de restaurantes	Número de plazas	Plazas en restaurantes/ 1.000 hab
Leza de Río Leza	0	0	0,00
Logroño	204	11.542	72,87
Lumbreras	1	44	268,29
Manjarrés	0	0	0,00
Mansilla de la Sierra	0	0	0,00
Manzanares de Rioja	0	0	0,00
Matute	0	0	0,00
Medrano	0	0	0,00
Munilla	1	56	455,28
Murillo de Río Leza	2	78	43,65
Muro de Aguas	0	0	0,00
Muro en Cameros	0	0	0,00
Nájera	16	785	93,15
Nalda	4	305	296,69
Navajún	0	0	0,00
Navarrete	5	371	128,77
Nestares	0	0	0,00
Nieva de Cameros	0	0	0,00
Ocón	0	0	0,00
Ochánduri	0	0	0,00
Ojacastro	1	42	225,81
Ollauri	2	117	372,61
Ortigosa de Cameros	2	90	321,43
Pazuengos	0	0	0,00
Pedroso	0	0	0,00
Pinillos	0	0	0,00
Pradejón	3	303	72,42
Pradillo	0	0	0,00
Préjano	1	50	190,11
Quel	2	93	45,15
Rabanera	0	0	0,00
Rasillo de Cameros (El)	2	118	813,79
Redal (El)	0	0	0,00
Ribafrecha	0	0	0,00
Rincón de Soto	1	60	15,79
Robres del Castillo	0	0	0,00
Rodezno	2	134	436,48
Sajazarra	1	64	481,20
San Asensio	5	324	265,57
San Millán de la Cogolla	4	331	1.061,54
San Millán de Yécora	0	0	0,00
San Román de Cameros	1	40	243,90
Santa Coloma	0	0	0,00
Santa Engracia del Jubera	0	0	0,00

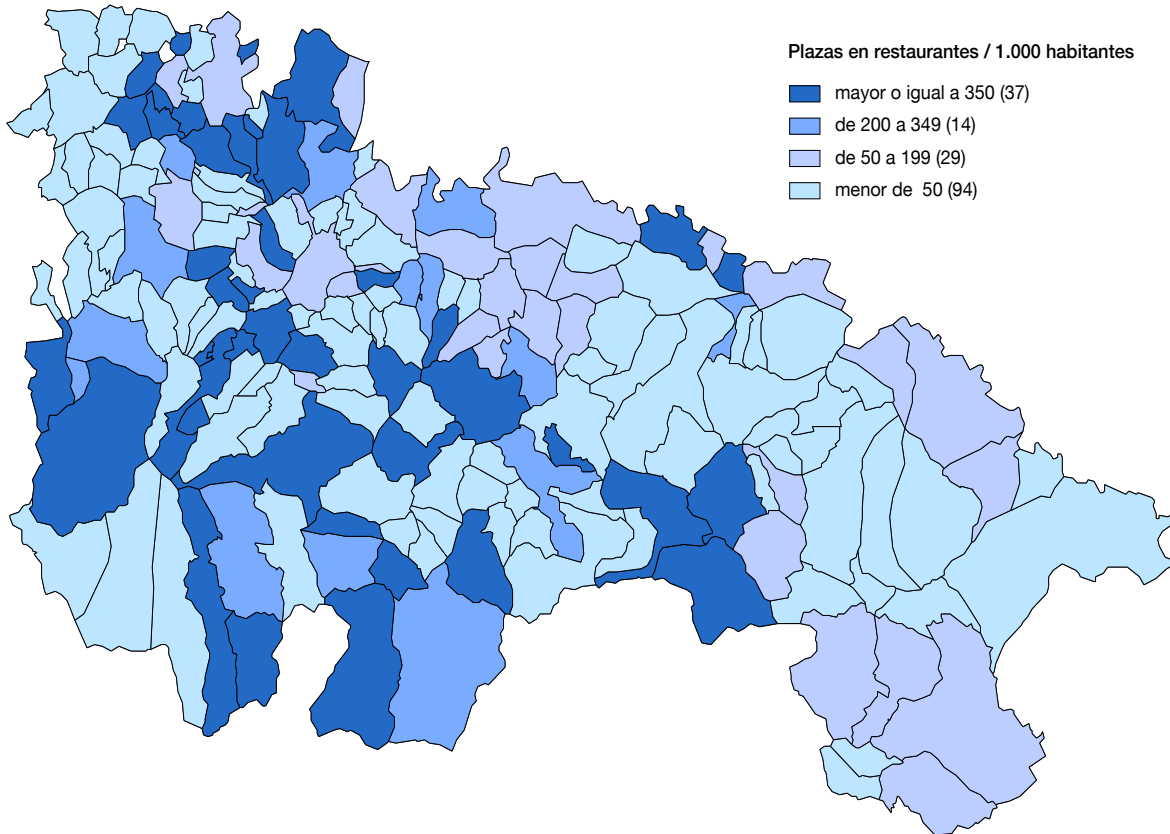
..../

RESTAURANTES EN LA RIOJA. (Datos a 31 de enero)

	2013		Año 2012
	Número de restaurantes	Número de plazas	Plazas en restaurantes/ 1.000 hab
Santa Eulalia Bajera	0	0	0,00
Santo Domingo de la Calzada	23	1.663	241,79
San Torcuato	0	0	0,00
Santurde de Rioja	0	0	0,00
Santurdejo	0	0	0,00
San Vicente de la Sonsierra	4	439	389,53
Sojuela	1	27	102,66
Sorzano	1	40	157,48
Sotés	1	72	248,28
Soto en Cameros	0	0	0,00
Terroba	1	56	1.513,51
Tirgo	2	97	423,58
Tobía	0	0	0,00
Tormantos	0	0	0,00
Torrecilla en Cameros	2	226	427,22
Torrecilla sobre Alesanco	0	0	0,00
Torre en Cameros	0	0	0,00
Torremontalbo	0	0	0,00
Treviana	0	0	0,00
Tricio	1	24	61,86
Tudelilla	0	0	0,00
Uruñuela	0	0	0,00
Valdemadera	0	0	0,00
Valgañón	4	182	1.456,00
Ventosa	1	40	243,90
Ventrosa	1	24	342,86
Viguera	4	264	606,90
Villalba de Rioja	0	0	0,00
Villalobar de Rioja	0	0	0,00
Villamediana de Iregua	5	354	49,08
Villanueva de Cameros	2	130	1.010,87
Villar de Arnedo (El)	0	0	0,00
Villar de Torre	0	0	0,00
Villarejo	0	0	0,00
Villarroya	0	0	0,00
Villarta-Quintana	0	0	0,00
Villavelayo	0	0	0,00
Villaverde de Rioja	0	0	0,00
Villoslada de Cameros	3	163	452,78
Viniegra de Abajo	1	60	618,56
Viniegra de Arriba	1	20	370,37
Zarratón	1	250	836,12
Zarzosa	0	0	0,00
Zorraquín	1	26	292,13

Fuente: Consejería de Educación, Cultura y Turismo.

NÚMERO DE PLAZAS EN RESTAURANTES / 1.000 HABITANTES. AÑO 2012



Capítulo 6: Vivienda



EDIFICIOS, INMUEBLES Y VIVIENDAS SEGÚN TIPO. AÑO 2011

	Edificios	Inmuebles	Viviendas	
			Familiares	Principales
LA RIOJA	65.371	217.122	198.669	129.984
Ábalos	187	218	216	151
Agoncillo	525	834	835	502
Aguilar del Río Alhama	558	672	667	253
Ajamil de Cameros	51	51	51	36
Albelda de Iregua	1.247	2.844	2.443	1.310
Alberite	694	1.620	1.563	1.056
Alcanadre	549	685	683	330
Aldeanueva de Ebro	1.273	1.519	1.376	1.031
Alesanco	520	627	627	252
Alesón	90	91	92	59
Alfaro	2.580	5.809	5.491	3.850
Almarza de Cameros	48	50	47	11
Anguciana	483	881	881	209
Anguiano	490	634	623	225
Arenzana de Abajo	234	270	267	112
Arenzana de Arriba	47	49	49	20
Arnedillo	410	576	529	211
Arnedo	1.837	9.010	7.051	5.625
Arrúbal	186	338	338	214
Ausejo	354	473	473	346
Autol	1.013	2.615	2.358	1.705
Azofra	253	293	280	121
Badarán	411	577	563	272
Bañares	280	298	296	139
Baños de Rioja	531	1.237	1.024	632
Baños de Río Tobía	121	151	151	48
Berceo	178	196	196	93
Bergasa	198	206	189	60
Bergasillas Bajera	60	61	61	22
Bezares	29	29	29	10
Bobadilla	91	122	109	61
Brieva de Cameros	121	127	120	28
Briñas	150	208	206	96
Briones	565	1.007	914	372
Cabezón de Cameros	44	46	46	17
Calahorra	2.976	14.046	12.399	9.329
Camprovín	174	186	183	79
Canales de la Sierra	180	195	195	40
Canillas de Río Tuerto	87	92	92	19
Cañas	78	85	84	42
Cárdenas	143	157	154	78
Casalarreina	908	1.868	1.798	488

..../

EDIFICIOS, INMUEBLES Y VIVIENDAS SEGÚN TIPO. AÑO 2011

	Edificios	Inmuebles	Viviendas	
			Familiares	Principales
Castañares de Rioja	430	1.073	1.062	216
Castroviejo	66	69	69	34
Cellarigo	39	40	40	6
Cenicero	721	1.684	1.666	927
Cervera del Río Alhama	1.636	2.459	2.399	1.058
Cidamón	18	23	23	15
Cihuri	371	516	516	101
Cirueña	123	135	135	57
Clavijo	186	196	198	128
Cordovín	152	157	157	87
Corera	215	258	254	125
Cornago	412	467	461	196
Corporales	71	76	61	23
Cuzcurrita de Río Tirón	489	642	639	250
Daroca de Rioja	55	63	63	31
Enciso	285	313	307	91
Entrena	466	923	867	649
Estollo	118	123	123	50
Ezcaray	819	4.807	4.138	874
Foncea	94	96	90	46
Fonzaleche	245	248	248	72
Fuenmayor	573	1.913	1.783	1.263
Galbárruli	73	79	78	29
Galilea	225	278	277	161
Gallinero de Cameros	28	28	28	14
Gimileo	58	121	119	58
Grañón	392	411	399	144
Grávalos	193	217	200	101
Haro	1.538	9.101	8.426	4.697
Herce	200	250	242	170
Herramélluri	131	162	162	55
Hervías	218	242	242	74
Hormilla	284	316	313	200
Hormilleja	122	131	131	72
Hornillos de Cameros	20	20	20	6
Hornos de Moncalvillo	106	108	108	42
Huércanos	467	620	619	362
Igea	473	640	619	320
Jalón de Cameros	34	39	37	12
Laguna de Cameros	146	172	172	68
Lagunilla del Jubera	288	301	300	155
Lardero	1.890	6.161	5.847	3.510
Ledesma de la Cogolla	49	52	49	7
Leiva	276	386	386	134

..../..

EDIFICIOS, INMUEBLES Y VIVIENDAS SEGÚN TIPO. AÑO 2011

	Edificios	Inmuebles	Viviendas	
			Familiares	Principales
Leza de Río Leza	48	50	50	24
Logroño	6.706	86.500	77.650	61.904
Lumbreras	155	164	164	86
Manjarrés	95	98	98	55
Mansilla de la Sierra	79	79	79	34
Manzanares de Rioja	105	110	109	50
Matute	193	200	200	75
Medrano	236	288	288	135
Munilla	244	273	271	62
Murillo de Río Leza	717	1.617	1.461	712
Muro de Aguas	142	145	145	34
Muro en Cameros	69	71	71	16
Nájera	990	5.235	4.780	3.276
Nalda	604	936	913	397
Navajún	53	53	47	8
Navarrete	791	1.677	1.645	1.105
Nestares	68	70	70	35
Nieva de Cameros	180	193	193	48
Ocón	340	344	344	161
Ochánduri	126	136	135	55
Ojacastro	203	246	247	96
Ollauri	325	385	380	157
Ortigosa de Cameros	241	292	291	110
Pazuengos	52	55	55	17
Pedroso	111	122	122	40
Pinillos	26	27	27	8
Pradejón	1.080	1.658	1.617	1.367
Pradillo	118	144	144	31
Préjano	244	263	262	119
Quel	705	1.570	1.322	861
Rabanera	49	52	51	30
Rasillo de Cameros (El)	230	268	268	61
Redal (El)	155	178	178	80
Ribafrecha	521	799	798	441
Rincón de Soto	1.418	2.222	1.905	1.436
Robres del Castillo	52	57	57	14
Rodezno	214	300	288	147
Sajazarra	169	192	192	64
San Asensio	715	1.038	1.038	497
San Millán de la Cogolla	211	236	236	111
San Millán de Yécora	45	45	45	24
San Román de Cameros	142	170	170	63
Santa Coloma	157	161	161	61
Santa Engracia del Jubera	213	217	217	84

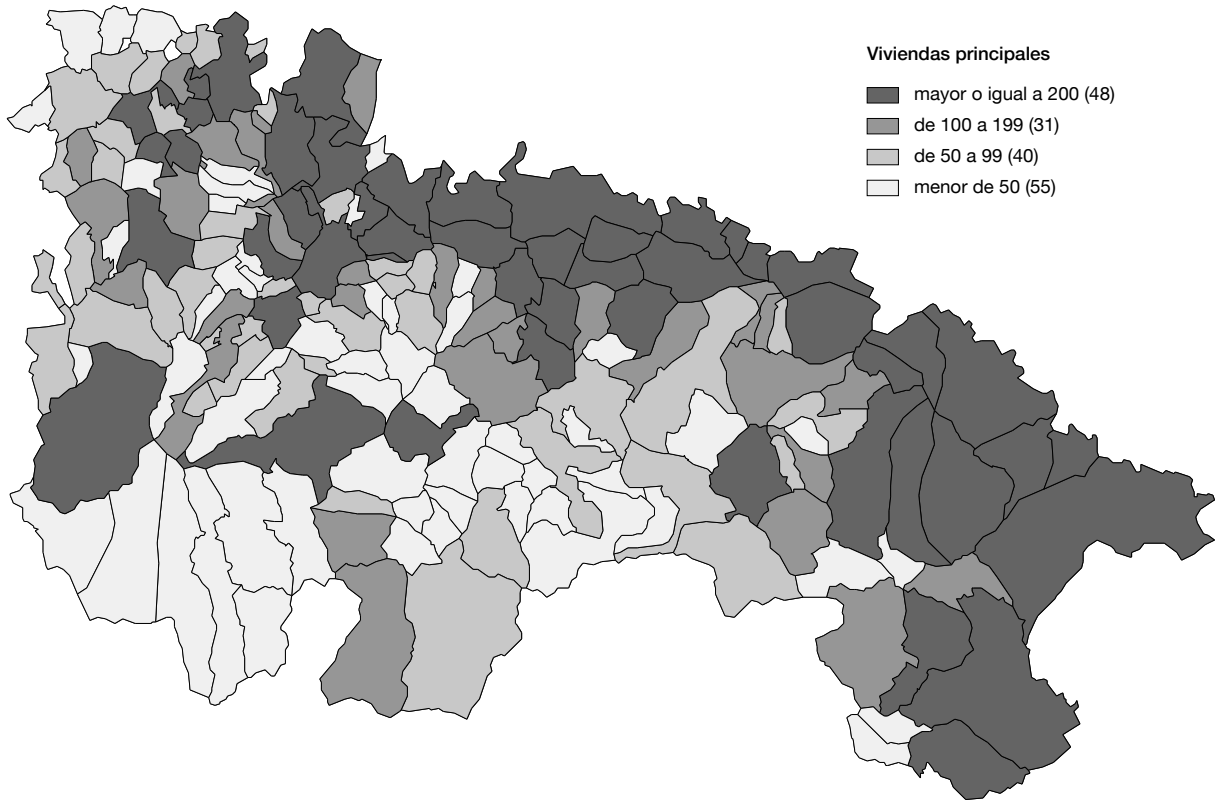
..../..

EDIFICIOS, INMUEBLES Y VIVIENDAS SEGÚN TIPO. AÑO 2011

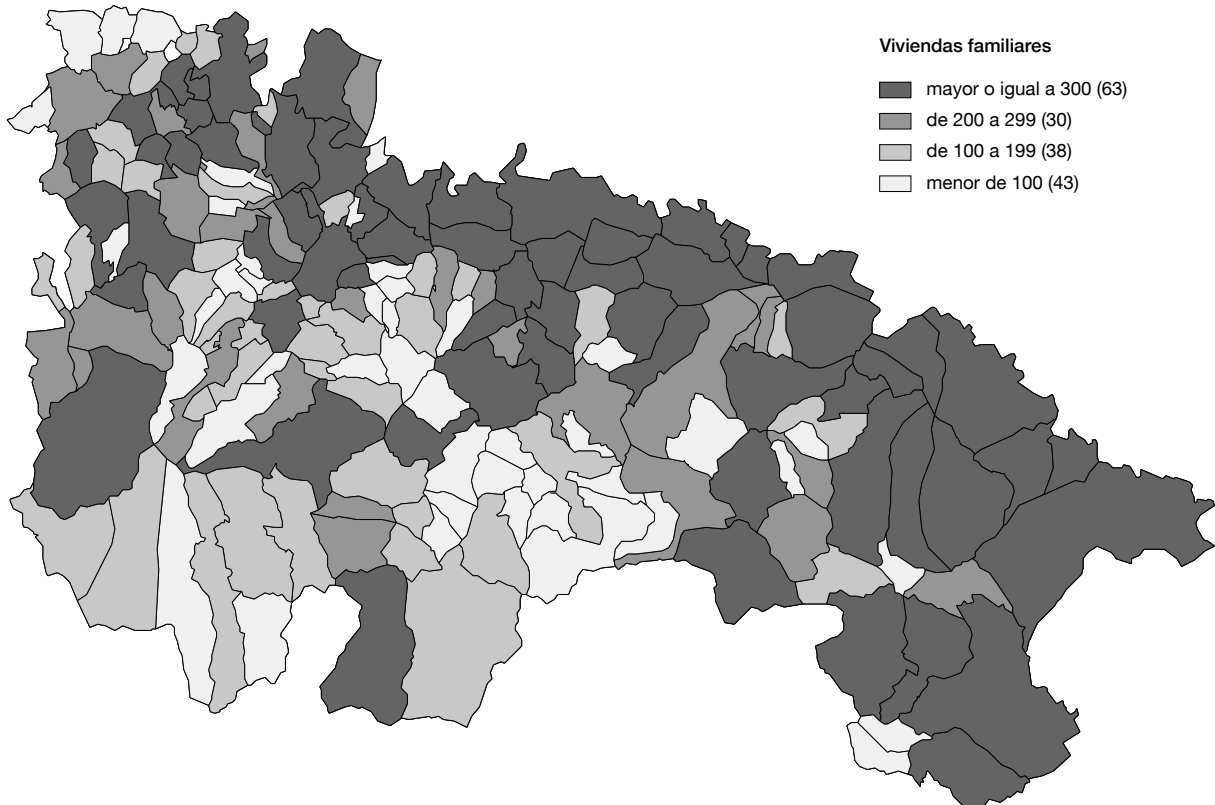
	Edificios	Inmuebles	Viviendas	
			Familiares	Principales
Santa Eulalia Bajera	92	96	96	63
Santo Domingo de la Calzada	1.167	5.419	4.870	2.644
San Torcuato	116	131	131	46
Santurde de Rioja	259	372	376	149
Santurdejo	173	201	200	76
San Vicente de la Sonsierra	694	1.511	1.300	475
Sojuela	210	770	770	113
Sorzano	227	263	249	107
Sotés	177	210	210	108
Soto en Cameros	224	241	241	70
Terroba	57	68	68	21
Tirgo	198	252	241	97
Tobía	60	62	62	27
Tormantos	217	235	226	66
Torrecilla en Cameros	366	656	656	240
Torrecilla sobre Alesanco	83	86	83	21
Torre en Cameros	27	29	27	8
Torremontalbo	15	15	15	9
Treviana	277	287	287	81
Tricio	326	446	445	150
Tudelilla	376	408	403	154
Uruñuela	554	734	720	349
Valdemadera	69	70	61	5
Valgañón	166	254	253	62
Ventosa	155	160	160	76
Ventrosa	190	205	158	37
Viguera	328	436	436	187
Villalba de Rioja	101	113	112	58
Villalobar de Rioja	111	116	116	40
Villamediana de Iregua	1.291	4.612	4.612	2.983
Villanueva de Cameros	113	120	120	43
Villar de Arnedo (El)	370	455	453	262
Villar de Torre	190	205	199	117
Villarejo	46	50	49	17
Villarroya	39	40	40	5
Villarta-Quintana	169	169	169	73
Villavelayo	109	124	109	26
Villaverde de Rioja	84	89	89	34
Villoslada de Cameros	233	314	315	175
Viniegra de Abajo	182	191	135	39
Viniegra de Arriba	78	85	85	23
Zarratón	242	402	402	161
Zarzosa	15	16	16	12
Zorraquín	109	299	298	40

Fuente: Censo de Población y Viviendas, 2011. INE.

PORCENTAJE DE VIVIENDAS PRINCIPALES. AÑO 2011



PORCENTAJE DE VIVIENDAS FAMILIARES. AÑO 2011



CATASTRO INMOBILIARIO URBANO. AÑO 2012

	Usos urbanos					
	Industrial	Residencial	Terciario y comercial	Equipamiento	Suelo vacante	Edificio singular
LA RIOJA	38.472	195.213	70.006	1.809	32.060	285
Ábalos	137	269	2	3	126	0
Agoncillo	471	830	183	13	845	2
Aguilar del Río Alhama	292	669	36	7	170	1
Ajamil de Cameros	82	37	0	6	192	1
Albelda de Iregua	384	1.390	1.131	14	420	2
Alberite	408	1.523	852	9	661	1
Alcanadre	391	615	30	3	250	3
Aldeanueva de Ebro	542	1.331	54	10	385	3
Alesanco	207	1.274	232	7	125	3
Alesón	107	84	13	6	63	0
Alfaro	1.046	5.268	2.209	32	717	5
Almarza de Cameros	65	44	0	5	47	0
Anguciana	140	988	198	12	164	1
Anguiano	297	556	71	7	334	1
Arenzana de Abajo	316	238	16	7	58	1
Arenzana de Arriba	73	42	1	2	35	1
Arnedillo	208	591	190	13	240	2
Arnedo	1.061	6.471	4.205	48	687	5
Arrúbal	330	285	128	5	99	2
Ausejo	356	468	76	4	248	1
Autol	947	2.278	1.042	10	370	1
Azofra	153	243	12	3	126	0
Badarán	274	499	13	13	108	2
Bañares	165	304	20	3	184	1
Baños de Rioja	105	149	1	2	127	0
Baños de Río Tobía	351	971	425	21	294	2
Berceo	193	205	6	11	91	1
Bergasa	260	189	3	3	62	1
Bergasillas Bajera	59	54	2	2	39	2
Bezares	44	25	0	3	38	1
Bobadilla	107	102	0	20	51	0
Brieva de Cameros	95	99	0	5	64	0
Briñas	30	206	46	8	67	2
Briones	457	802	89	7	209	1
Cabezón de Cameros	35	46	1	3	41	0
Calahorra	932	12.208	4.600	85	731	8
Camprovín	248	159	8	6	46	0
Canales de la Sierra	77	181	6	4	103	1
Canillas de Río Tuerto	90	115	0	4	67	0
Cañas	94	75	1	4	41	0
Cárdenas	155	160	20	5	68	1
Casalarreina	372	1.769	441	13	303	1

..../

CATASTRO INMOBILIARIO URBANO. AÑO 2012

	Usos urbanos					
	Industrial	Residencial	Terciario y comercial	Equipamiento	Suelo vacante	Edificio singular
Castañares de Rioja	228	1.111	394	5	208	1
Castroviejo	44	56	56	2	39	1
Cellorigo	34	40	0	3	41	1
Cenicero	475	1.685	952	15	339	3
Cervera del Río Alhama	572	2.255	571	27	499	6
Cidamón	54	12	0	5	8	0
Cihuri	115	511	47	12	139	1
Cirueña	150	692	0	12	329	0
Clavijo	115	173	2	6	145	1
Cordovín	222	135	0	4	248	0
Corera	147	258	16	7	101	0
Cornago	427	482	25	9	333	2
Corporales	96	50	0	5	64	1
Cuzcurrita de Río Tirón	205	1.190	416	9	127	1
Daroca de Rioja	27	65	6	2	60	1
Enciso	403	383	26	17	148	4
Entrena	476	1.077	435	11	296	1
Estollo	194	103	3	6	132	0
Ezcaray	248	4.133	2.020	22	506	1
Foncea	85	99	1	5	31	0
Fonzaleche	201	198	4	5	79	0
Fuenmayor	347	1.887	1.019	14	135	3
Galbárruli	73	76	1	3	51	1
Galilea	157	314	38	6	174	1
Gallinero de Cameros	23	21	1	4	32	0
Gimileo	56	114	2	3	45	1
Grañón	312	404	9	5	75	2
Grávalos	263	189	6	5	202	2
Haro	352	8.153	3.118	33	514	6
Herce	259	276	23	13	42	0
Herramélluri	164	190	7	7	67	1
Hervías	204	196	1	4	178	0
Hormilla	213	327	13	3	271	1
Hormilleja	89	165	9	6	88	1
Hornillos de Cameros	68	14	0	3	78	0
Hornos de Moncalvillo	57	96	5	3	130	2
Huércanos	315	579	77	7	638	2
Igea	271	589	30	7	225	0
Jalón de Cameros	62	35	3	2	33	0
Laguna de Cameros	108	128	1	2	62	0
Lagunilla del Jubera	278	302	14	9	355	1
Lardero	397	5.842	3.282	28	630	2
Ledesma de la Cogolla	49	49	2	3	35	1
Leiva	260	387	4	6	97	1

..../

CATASTRO INMOBILIARIO URBANO. AÑO 2012

	Usos urbanos					
	Industrial	Residencial	Terciario y comercial	Equipamiento	Suelo vacante	Edificio singular
Leza de Río Leza	77	31	0	3	40	1
Logroño	2.224	76.328	29.833	363	904	84
Lumbreras	115	164	0	10	152	0
Manjarrés	109	78	3	5	42	1
Mansilla de la Sierra	99	79	0	4	44	0
Manzanares de Rioja	112	100	6	3	134	3
Matute	214	179	7	4	132	0
Medrano	156	295	78	4	173	1
Munilla	199	303	3	11	66	2
Murillo de Río Leza	487	1.168	364	12	539	3
Muro de Aguas	110	133	48	4	191	1
Muro en Cameros	82	69	1	6	51	0
Nájera	666	4.742	2.796	36	372	6
Nalda	422	842	149	10	403	3
Navajún	70	38	0	2	30	1
Navarrete	421	1.790	868	12	276	2
Nestares	32	75	1	6	68	1
Nieva de Cameros	155	192	2	13	44	0
Ocón	354	355	11	17	481	4
Ochánduri	157	136	7	4	98	0
Ojacastro	214	291	14	7	377	0
Ollauri	101	380	31	7	53	1
Ortigosa de Cameros	56	281	38	10	65	0
Pazuengos	75	54	1	1	118	1
Pedroso	70	118	0	48	70	1
Pinillos	43	20	0	3	30	0
Pradejón	209	1.423	477	16	403	3
Pradillo	52	75	2	5	31	0
Préjano	230	283	10	5	38	0
Quel	509	1.158	471	11	551	1
Rabanera	56	39	0	3	21	0
Rasillo de Cameros (El)	24	278	33	7	195	1
Redal (El)	71	211	17	2	102	1
Ribafrecha	479	674	73	4	476	2
Rincón de Soto	443	1.839	322	10	400	2
Robres del Castillo	85	41	1	4	6	1
Rodezno	15	353	174	7	158	1
Sajazarra	97	223	7	3	75	2
San Asensio	443	1.028	248	9	601	2
San Millán de la Cogolla	223	207	7	10	335	0
San Millán de Yécora	88	50	0	2	46	0
San Román de Cameros	143	179	7	12	220	0
Santa Coloma	183	140	3	2	40	1
Santa Engracia del Jubera	215	188	12	8	141	0

..../

CATASTRO INMOBILIARIO URBANO. AÑO 2012

	Usos urbanos					
	Industrial	Residencial	Terciario y comercial	Equipamiento	Suelo vacante	Edificio singular
Santa Eulalia Bajera	129	106	4	2	21	0
Santo Domingo de la Calzada	463	4.624	1.687	38	490	6
San Torcuato	60	164	11	8	46	1
Santurde de Rioja	153	389	69	4	171	1
Santurdejo	198	223	8	2	218	1
San Vicente de la Sonsierra	369	1.108	442	18	485	2
Sojuela	171	673	0	5	147	1
Sorzano	267	254	2	5	51	3
Sotés	91	215	29	4	168	1
Soto en Cameros	220	223	2	8	293	0
Terroba	74	56	0	6	43	0
Tirgo	157	240	3	4	67	0
Tobía	63	55	2	9	85	0
Tormantos	162	200	9	2	60	0
Torrecilla en Cameros	234	660	116	10	207	3
Torrecilla sobre Alesanco	106	75	0	3	47	0
Torre en Cameros	43	10	0	2	64	0
Torremonalbo	21	15	0	2	3	1
Treviana	280	296	2	5	248	1
Tricio	219	344	41	7	79	0
Tudelilla	381	344	9	7	254	1
Uruñuela	248	695	71	10	370	1
Valdemadera	57	55	1	3	36	1
Valgañón	124	265	38	6	144	1
Ventosa	74	159	11	3	65	1
Ventrosa	151	103	2	4	115	0
Viguera	200	465	95	4	95	2
Villalba de Rioja	91	117	1	4	34	1
Villalobar de Rioja	108	145	1	4	52	1
Villamediana de Iregua	463	4.903	2.111	14	502	2
Villanueva de Cameros	43	117	26	10	57	1
Villar de Arnedo (El)	148	349	42	5	157	2
Villar de Torre	285	176	2	6	189	0
Villarejo	75	37	0	4	21	0
Villarroya	48	25	3	2	104	0
Villarta-Quintana	182	158	3	5	85	1
Villavelayo	161	87	2	3	82	0
Villaverde de Rioja	131	76	0	5	105	0
Villoslada de Cameros	140	334	5	9	149	0
Viniegra de Abajo	153	135	2	4	204	0
Viniegra de Arriba	85	76	15	3	88	1
Zarratón	136	465	9	4	31	0
Zarzosa	12	10	0	3	17	1
Zorraquín	60	504	3	5	194	1

Fuente: Dirección General del Catastro. Ministerio de Hacienda y Administraciones Públicas.

CATASTRO INMOBILIARIO URBANO. AÑO 2012

	Nº de Parcelas			Superficie (Ha.)			Valor
	Total	Edificado	Sin edificar	Total	Edificado	Sin edificar	Catastral (1)
LA RIOJA	559.798	94.995	31.963	8.810,33	4.757,52	4.052,81	13.755.076,39
Ábalos	1.280	309	125	18,23	10,54	7,69	7.847,21
Agoncillo	4.978	898	838	283,27	155,70	127,57	196.185,43
Aguilar del Río Alhama	3.015	836	168	23,48	16,30	7,18	33.224,02
Ajamil de Cameros	754	122	192	2,96	1,51	1,45	1.086,36
Albelda de Iregua	5.454	853	407	148,86	86,71	62,15	226.453,80
Alberite	6.114	1.005	650	158,64	52,54	106,10	206.279,95
Alcanadre	3.313	890	241	47,33	24,11	23,22	52.500,70
Aldeanueva de Ebro	6.129	1.720	364	126,84	77,18	49,66	87.936,70
Alesanco	3.506	769	120	35,96	27,14	8,82	60.292,41
Alesón	735	201	60	23,68	16,70	6,98	17.002,10
Alfaro	16.974	3.494	709	384,15	220,32	163,83	316.493,06
Almarza de Cameros	417	105	46	3,89	3,41	0,48	1.928,04
Anguciana	2.713	527	156	62,15	29,82	32,33	42.569,07
Anguiano	3.123	773	311	15,83	8,96	6,87	29.755,58
Arenzana de Abajo	1.748	526	60	12,28	11,07	1,21	9.772,10
Arenzana de Arriba	433	123	33	3,08	2,74	0,34	1.320,56
Arnedillo	2.698	608	238	22,21	12,95	9,26	31.633,91
Arnedo	18.157	2.481	718	249,49	117,59	131,90	616.948,76
Arrúbal	1.752	404	95	229,54	47,93	181,61	87.793,76
Ausejo	2.828	716	243	25,02	15,00	10,02	15.828,72
Autol	8.939	1.968	355	56,85	40,05	16,80	91.640,30
Azofra	1.471	407	120	11,27	7,83	3,44	17.616,52
Badarán	2.360	656	139	23,80	15,37	8,43	14.319,45
Bañares	1.806	473	183	77,57	26,63	50,94	26.027,66
Baños de Rioja	947	218	127	13,73	6,14	7,59	4.251,71
Baños de Río Tobía	3.880	762	292	74,62	40,55	34,07	104.886,74
Berceo	1.311	360	84	9,51	6,76	2,75	3.887,12
Bergasa	1.463	442	61	6,58	5,96	0,62	4.516,45
Bergasillas Bajera	439	122	37	1,15	0,95	0,20	497,94
Bezares	303	77	38	2,11	1,19	0,92	616,64
Bobadilla	696	187	42	10,72	7,91	2,81	3.841,73
Brieva de Cameros	715	194	64	4,16	2,48	1,68	1.970,99
Briñas	782	178	67	31,02	18,61	12,41	22.603,27
Briones	3.559	903	188	29,72	22,45	7,27	71.793,18
Cabezón de Cameros	329	84	35	1,21	1,04	0,17	691,76
Calahorra	27.493	4.118	693	464,41	260,94	203,47	1.330.530,82
Camprovín	1.343	416	44	7,57	6,38	1,19	4.969,94
Canales de la Sierra	965	247	99	12,44	5,64	6,80	7.240,72
Canillas de Río Tuerto	713	187	63	7,54	5,59	1,95	2.797,92
Cañas	594	169	41	6,94	5,96	0,98	1.847,23
Cárdenas	1.137	330	68	8,91	5,64	3,27	4.667,18
Casalarreina	5.098	952	295	132,38	57,16	75,22	148.578,06

..../

CATASTRO INMOBILIARIO URBANO. AÑO 2012

	Nº de Parcelas			Superficie (Ha.)			Valor Catastral (1)
	Total	Edificado	Sin edificar	Total	Edificado	Sin edificar	
Castañares de Rioja	3.292	570	205	69,04	36,06	32,98	76.262,74
Castroviejo	472	117	40	1,80	1,27	0,53	1.146,04
Cellorigo	313	77	40	1,55	1,10	0,45	834,50
Cenicero	5.924	1.060	335	124,97	66,54	58,43	76.435,24
Cervera del Río Alhama	8.901	2.253	465	111,82	57,50	54,32	132.789,22
Cidamón	223	68	8	4,58	4,46	0,12	648,09
Cihuri	1.719	379	136	23,59	13,42	10,17	33.800,15
Cirueña	2.107	298	328	107,62	86,10	21,52	21.843,80
Clavijo	1.085	251	141	16,58	10,95	5,63	7.191,48
Cordovín	1.572	359	245	14,72	7,58	7,14	4.012,63
Corera	1.387	380	98	18,60	12,57	6,03	14.402,85
Cornago	3.349	897	277	21,16	10,98	10,18	20.800,03
Corporales	584	152	64	5,38	2,75	2,63	1.462,29
Cuzcurrita de Río Tirón	3.513	727	111	43,29	32,63	10,66	56.088,84
Daroca de Rioja	420	100	59	4,29	2,24	2,05	3.320,54
Enciso	2.659	769	140	10,23	8,93	1,30	6.241,06
Entrena	4.681	1.045	295	65,22	39,18	26,04	62.605,49
Estollo	1.178	304	132	6,81	4,06	2,75	2.025,61
Ezcaray	9.584	1.081	492	106,45	51,41	55,04	181.306,67
Foncea	628	188	31	4,72	4,18	0,54	2.844,42
Fonzaleche	1.358	396	79	8,93	7,11	1,82	4.139,10
Fuenmayor	5.173	819	130	147,96	94,16	53,80	113.397,53
Galbárruli	562	153	51	4,76	3,35	1,41	1.672,20
Galilea	1.513	326	171	34,12	10,76	23,36	24.958,73
Gallinero de Cameros	212	51	29	0,88	0,51	0,37	455,44
Gimileo	481	108	44	7,49	5,17	2,32	3.417,70
Grañón	2.035	555	118	16,13	9,89	6,24	10.291,54
Grávalos	1.765	450	198	14,88	7,65	7,23	14.629,58
Haro	15.898	1.549	624	386,87	184,52	202,35	403.372,39
Herce	1.691	483	112	7,93	4,89	3,04	5.965,06
Herramélluri	1.189	343	67	8,38	5,91	2,47	5.262,98
Hervías	1.537	391	172	16,21	11,36	4,85	5.018,26
Hormilla	2.036	474	260	49,58	14,96	34,62	37.807,87
Hormilleja	922	240	84	10,22	7,40	2,82	13.202,09
Hornillos de Cameros	413	88	74	1,29	0,80	0,49	231,30
Hornos de Moncalvillo	743	160	130	15,95	7,18	8,77	9.187,53
Huércanos	3.865	803	641	114,79	23,90	90,89	36.995,20
Igea	2.577	618	219	20,99	11,93	9,06	34.638,75
Jalón de Cameros	364	98	33	1,12	0,73	0,39	776,78
Laguna de Cameros	828	233	61	6,30	4,54	1,76	2.944,07
Lagunilla del Jubera	2.437	564	350	25,14	14,15	10,99	27.237,93
Lardero	14.273	1.742	608	279,70	190,19	89,51	352.229,71
Ledesma de la Cogolla	372	99	35	1,11	0,89	0,22	956,97
Leiva	1.806	478	95	17,74	11,57	6,17	10.973,38

..../

CATASTRO INMOBILIARIO URBANO. AÑO 2012

	Nº de Parcelas			Superficie (Ha.)			Valor
	Total	Edificado	Sin edificar	Total	Edificado	Sin edificar	Catastral (1)
Leza de Río Leza	406	107	40	2,10	1,67	0,43	916,77
Logroño	123.372	6.244	1.148	1.566,58	912,76	653,82	5.687.171,40
Lumbreras	1.103	263	136	8,12	5,04	3,08	4.382,91
Manjarrés	665	192	43	10,90	6,82	4,08	4.125,48
Mansilla de la Sierra	610	170	44	2,51	1,79	0,72	1.331,95
Manzanares de Rioja	939	225	131	11,87	4,20	7,67	7.838,65
Matute	1.471	402	131	8,27	6,96	1,31	3.938,68
Medrano	1.558	340	171	26,05	12,55	13,50	21.679,07
Munilla	1.633	493	63	5,89	4,97	0,92	3.548,83
Murillo de Río Leza	5.279	1.087	532	85,48	36,58	48,90	109.613,75
Muro de Aguas	1.282	314	167	6,15	3,86	2,29	4.738,77
Muro en Cameros	574	157	51	2,01	1,65	0,36	1.057,29
Nájera	11.958	1.496	348	171,34	112,13	59,21	224.399,44
Nalda	3.879	833	384	76,45	20,44	56,01	90.642,87
Navajún	392	110	31	1,21	0,90	0,31	242,79
Navarrete	5.727	976	406	146,21	75,59	70,62	119.556,90
Nestares	474	112	67	8,10	3,98	4,12	4.867,57
Nieva de Cameros	1.073	311	45	5,29	4,11	1,18	3.669,29
Ocón	3.180	748	462	30,59	13,67	16,92	22.854,20
Ochánduri	1.079	289	99	11,21	6,92	4,29	5.454,13
Ojacastro	2.178	451	373	46,56	10,01	36,55	9.725,71
Ollauri	1.439	408	50	22,79	20,38	2,41	23.081,07
Ortigosa de Cameros	1.157	323	61	10,80	5,61	5,19	17.315,76
Pazuengos	626	129	118	2,44	1,16	1,28	978,83
Pedroso	771	201	62	4,84	3,43	1,41	2.155,04
Pinillos	252	64	28	0,81	0,52	0,29	263,03
Pradejón	5.264	1.164	405	96,77	61,33	35,44	145.434,83
Pradillo	446	126	29	2,63	1,91	0,72	1.392,95
Préjano	1.626	455	150	11,85	6,78	5,07	5.189,63
Quel	5.371	1.078	514	71,26	34,71	36,55	103.525,09
Rabanera	330	95	21	1,20	1,07	0,13	453,77
Rasillo de Cameros (El)	1.269	270	191	31,25	17,55	13,70	21.513,18
Redal (El)	1.062	279	100	19,73	10,83	8,90	16.054,47
Ribafrecha	3.906	885	428	48,12	25,86	22,26	52.956,20
Rincón de Soto	6.867	1.732	387	105,63	69,93	35,70	102.008,14
Robres del Castillo	387	122	5	1,38	1,36	0,02	598,74
Rodezno	1.645	391	155	31,10	15,08	16,02	23.381,09
Sajazarra	1.047	284	72	9,98	6,32	3,66	16.407,12
San Asensio	5.277	1.175	596	140,95	48,90	92,05	106.598,43
San Millán de la Cogolla	1.982	438	324	16,28	8,72	7,56	6.234,35
San Millán de Yécora	512	140	46	4,01	2,56	1,45	1.246,59
San Román de Cameros	1.379	301	216	5,55	3,86	1,69	2.997,69
Santa Coloma	1.071	332	38	4,90	4,43	0,47	3.308,00
Santa Engracia del Jubera	1.560	458	80	5,90	5,07	0,83	5.825,11

..../

CATASTRO INMOBILIARIO URBANO. AÑO 2012

	Nº de Parcelas			Superficie (Ha.)			Valor
	Total	Edificado	Sin edificar	Total	Edificado	Sin edificar	Catastral (1)
Santa Eulalia Bajera	719	218	21	2,31	1,90	0,41	1.904,32
Santo Domingo de la Calzada	10.754	1.496	454	169,27	95,36	73,91	293.138,06
San Torcuato	667	166	45	14,69	8,68	6,01	10.609,48
Santurde de Rioja	1.753	400	166	23,00	14,27	8,73	30.964,04
Santurdejo	1.682	408	216	20,05	7,62	12,43	13.824,47
San Vicente de la Sonsierra	4.805	938	505	97,72	33,48	64,24	70.432,28
Sojuela	1.681	270	144	132,92	78,28	54,64	26.849,37
Sorzano	1.597	483	49	11,95	9,66	2,29	7.967,55
Sotés	1.262	294	166	27,14	7,43	19,71	20.489,97
Soto en Cameros	1.832	400	286	6,31	4,01	2,30	3.350,74
Terroba	452	118	37	1,37	1,13	0,24	636,82
Tirgo	1.170	318	63	9,97	7,69	2,28	6.392,12
Tobía	547	124	85	3,09	1,58	1,51	812,61
Tormantos	1.190	350	57	6,41	5,06	1,35	4.364,38
Torrecilla en Cameros	2.488	524	210	42,02	18,76	23,26	32.473,77
Torrecilla sobre Alesanco	626	174	47	6,05	4,58	1,47	1.655,34
Torre en Cameros	295	56	64	1,54	0,73	0,81	265,52
Torremonalbo	123	39	3	3,45	3,40	0,05	846,45
Treviana	2.223	573	245	29,22	12,93	16,29	7.734,96
Tricio	1.768	502	74	24,51	20,15	4,36	13.617,68
Tudelilla	2.725	763	203	24,07	14,52	9,55	21.287,61
Uruñuela	3.188	717	359	70,55	28,50	42,05	89.947,01
Valdemadera	423	117	36	1,43	1,20	0,23	358,58
Valgañón	1.265	273	141	23,04	7,23	15,81	23.000,76
Ventosa	803	214	62	8,20	5,23	2,97	12.205,50
Ventrosa	965	237	116	4,67	2,83	1,84	1.838,59
Viguera	1.652	325	141	15,55	10,89	4,66	12.320,41
Villalba de Rioja	682	200	34	9,13	7,38	1,75	3.334,19
Villalobar de Rioja	874	241	81	10,50	6,90	3,60	3.447,11
Villamediana de Iregua	11.300	1.413	479	127,00	66,93	60,07	214.204,27
Villanueva de Cameros	633	161	57	5,18	3,70	1,48	8.109,92
Villar de Arnedo (El)	1.843	490	160	40,30	22,93	17,37	38.339,75
Villar de Torre	1.755	456	185	17,84	11,07	6,77	6.447,22
Villarejo	382	112	21	2,38	1,54	0,84	731,48
Villarroya	442	78	104	2,52	0,87	1,65	392,71
Villarta-Quintana	1.184	333	84	10,79	7,52	3,27	4.971,00
Villavelayo	874	232	75	3,01	2,38	0,63	1.770,07
Villaverde de Rioja	842	210	105	5,64	2,84	2,80	1.349,99
Villoslada de Cameros	1.523	374	138	12,87	6,94	5,93	7.588,09
Viniegra de Abajo	1.250	274	204	9,16	5,00	4,16	3.211,65
Viniegra de Arriba	705	176	85	2,15	1,52	0,63	2.796,55
Zarratón	1.213	252	64	27,72	13,93	13,79	10.794,81
Zarzosa	115	28	16	0,94	0,63	0,31	150,82
Zorraquín	1.343	192	192	27,65	7,49	20,16	9.003,46

Fuente: Dirección General del Catastro. Ministerio de Hacienda y Administraciones Públicas.

(1): Miles de euros

CATASTRO INMOBILIARIO RÚSTICO. AÑO 2012

	Número titulares	Superficie catastrada (Ha)	Número parcelas	Número subparcelas	Valor catastral (1)
LA RIOJA	147.344	493.658,43	708.242	784.677	695.850
Ábalos	876	1.794,17	4.835	5.034	2.017
Agoncillo	1.078	2.964,31	6.349	6.595	3.666
Aguilar del Río Alhama	1.552	5.176,80	5.358	6.255	3.921
Ajamil de Cameros	123	6.608,29	3.266	3.301	1.739
Albelda de Iregua	2.650	2.171,07	4.992	5.070	61.272
Alberite	1.846	1.893,23	5.243	5.807	14.708
Alcanadre	1.392	3.060,65	8.739	8.984	3.965
Aldeanueva de Ebro	1.402	3.730,24	5.843	6.228	5.089
Alesanco	1.033	1.659,75	2.117	2.906	5.562
Alesón	409	618,33	2.116	2.300	1.535
Alfaro	4.905	18.855,00	16.549	18.843	37.604
Almarza de Cameros	142	2.796,95	3.546	3.561	199
Anguciana	429	443,72	746	927	1.775
Anguiano	1.607	9.105,67	10.168	10.629	7.581
Arenzana de Abajo	736	855,95	3.659	4.085	1.468
Arenzana de Arriba	271	569,44	956	1.024	858
Arnedillo	1.155	4.833,32	9.240	9.748	302
Arnedo	5.586	8.197,91	19.374	20.612	32.183
Arrúbal	307	488,65	887	923	1.602
Ausejo	1.878	5.631,97	10.328	11.676	4.808
Autol	3.089	8.442,16	19.175	20.194	6.686
Azofra	754	1.167,67	2.027	2.298	5.587
Badarán	1.442	2.024,52	11.578	12.280	4.652
Bañares	828	2.825,60	1.716	2.401	16.904
Baños de Rioja	341	885,87	1.170	1.423	2.036
Baños de Río Tobía	1.365	1.679,83	6.228	6.448	6.465
Berceo	589	547,33	1.149	1.330	1.566
Bergasa	637	2.714,24	6.065	7.312	1.353
Bergasillas Bajera	242	985,08	4.081	4.262	150
Bezares	118	457,00	291	390	241
Bobadilla	255	434,74	1.512	1.591	1.233
Brieva de Cameros	165	4.606,72	1.041	1.075	460
Briñas	217	205,96	596	730	1.242
Briones	2.026	3.664,14	10.919	11.355	14.592
Cabezón de Cameros	193	1.214,57	2.177	2.194	54
Calahorra	5.276	8.869,23	13.978	17.253	22.410
Camprovín	896	2.024,98	7.208	9.470	2.028
Canales de la Sierra	670	7.167,59	3.543	3.617	748
Canillas de Río Tuerto	306	391,46	460	599	800
Cañas	491	979,77	772	1.033	1.580
Cárdenas	461	412,48	2.431	2.651	818
Casalarreina	527	671,27	1.100	1.160	2.736

..../

CATASTRO INMOBILIARIO RÚSTICO. AÑO 2012

	Número titulares	Superficie catastrada (Ha)	Número parcelas	Número subparcelas	Valor catastral (1)
Castañares de Rioja	540	998,36	1.343	1.379	5.033
Castroviejo	150	2.087,68	1.971	2.050	135
Cellorigo	225	1.265,59	626	889	693
Cenicero	1.434	3.152,59	6.981	7.575	7.390
Cervera del Río Alhama	4.434	15.097,43	28.809	34.152	13.577
Cidamón	274	1.544,27	446	595	6.498
Cihuri	470	938,29	1.225	1.385	1.586
Cirueña	396	1.084,55	840	1.300	1.159
Clavijo	1.078	1.914,80	4.306	4.442	1.126
Cordovín	498	444,85	3.570	3.710	775
Corera	540	823,34	2.266	2.658	1.085
Cornago	1.711	8.070,39	15.611	17.247	3.978
Corporales	296	827,87	513	593	904
Cuzcurrita de Río Tirón	930	1.780,18	2.469	2.921	2.950
Daroca de Rioja	208	1.121,40	1.262	1.500	919
Enciso	709	7.105,18	4.179	4.332	436
Entrena	1.491	2.147,95	6.419	6.739	6.236
Estollo	609	1.640,16	1.203	1.706	1.894
Ezcaray	1.534	14.158,42	12.897	13.382	1.913
Foncea	329	2.311,64	1.066	1.223	1.174
Fonzaleche	625	1.699,52	1.931	2.732	2.182
Fuenmayor	1.146	3.249,62	5.054	6.171	7.801
Galbárruli	318	1.540,14	981	1.315	414
Galilea	515	948,24	1.729	2.034	2.042
Gallinero de Cameros	53	1.127,68	960	995	102
Gimileo	255	397,55	555	866	1.517
Grañón	852	3.035,79	1.727	2.050	5.104
Grávalos	608	3.099,73	6.708	7.937	1.907
Haro	1.223	3.963,94	3.208	4.412	9.310
Herce	876	1.703,42	4.763	5.051	613
Herramélluri	473	1.058,07	1.454	1.539	1.542
Hervías	536	1.327,86	1.236	1.450	2.191
Hormilla	847	1.531,52	2.129	2.689	6.877
Hormilleja	410	731,18	2.684	2.786	2.127
Hornillos de Cameros	120	1.206,54	2.963	2.973	62
Hornos de Moncalvillo	339	727,16	1.612	2.279	952
Huércanos	1.111	2.075,05	5.753	6.528	5.360
Igea	1.607	5.349,34	8.017	10.082	4.161
Jalón de Cameros	190	827,40	2.638	2.674	40
Laguna de Cameros	262	4.136,37	3.845	3.893	355
Lagunilla del Jubera	1.017	3.407,56	7.914	8.774	2.636
Lardero	2.295	1.671,49	5.205	5.526	7.373
Ledesma de la Cogolla	220	1.175,45	2.534	2.605	103
Leiva	561	1.234,10	1.368	1.606	2.663

..../

CATASTRO INMOBILIARIO RÚSTICO. AÑO 2012

	Número titulares	Superficie catastrada (Ha)	Número parcelas	Número subparcelas	Valor catastral (1)
Leza de Río Leza	363	1.122,78	1.574	1.710	136
Logroño	2.697	5.753,58	6.101	8.495	9.924
Lumbreras	329	13.994,02	4.789	4.941	1.959
Manjarrés	199	692,21	550	839	1.762
Mansilla de la Sierra	326	12.600,79	4.093	4.183	607
Manzanares de Rioja	510	1.795,67	1.055	2.002	2.068
Matute	900	2.584,16	3.019	3.608	1.381
Medrano	501	715,73	2.273	2.685	1.548
Munilla	463	5.444,41	3.255	3.459	533
Murillo de Río Leza	2.121	4.515,80	8.504	9.492	10.995
Muro de Aguas	559	3.123,21	5.458	6.267	825
Muro en Cameros	261	1.568,11	3.775	3.799	69
Nájera	3.337	3.701,06	9.337	10.011	8.359
Nalda	2.271	2.370,48	5.157	5.383	26.355
Navajún	256	1.544,83	2.238	2.592	72
Navarrete	1.563	2.675,78	4.982	5.423	6.329
Nestares	221	2.107,45	753	939	350
Nieva de Cameros	466	4.104,69	3.029	3.123	480
Ocón	1.801	5.875,96	13.734	14.473	4.374
Ochánduri	447	1.174,37	896	1.197	3.922
Ojacastro	886	4.401,49	5.865	6.283	1.194
Ollauri	181	261,73	318	475	762
Ortigosa de Cameros	433	3.291,99	1.877	1.987	2.600
Pazuengos	143	2.463,34	610	825	566
Pedroso	375	1.914,27	1.491	1.664	154
Pinillos	94	1.172,24	1.708	1.719	77
Pradejón	1.803	3.016,58	6.777	7.311	20.728
Pradillo	166	1.034,20	1.159	1.209	111
Préjano	820	4.223,76	7.583	7.769	398
Quel	2.582	5.447,82	12.560	13.968	40.860
Rabanera	182	1.350,00	2.618	2.630	55
Rasillo de Cameros (El)	367	1.367,92	1.587	1.874	2.074
Redal (El)	539	801,56	2.322	2.550	2.428
Ribafrecha	1.834	3.418,16	9.817	10.656	5.324
Rincón de Soto	1.648	2.004,57	5.337	5.686	5.339
Robres del Castillo	259	3.567,76	4.487	4.604	211
Rodezno	656	1.444,53	1.555	1.888	5.908
Sajazarra	586	1.332,79	1.604	1.940	2.154
San Asensio	1.440	3.160,26	8.289	9.656	8.946
San Millán de la Cogolla	952	3.987,15	3.380	4.050	2.734
San Millán de Yécora	257	1.091,68	1.126	1.247	785
San Román de Cameros	435	4.758,87	7.361	7.454	290
Santa Coloma	394	2.014,93	1.446	1.660	881
Santa Engracia del Jubera	1.862	8.646,72	14.182	15.059	2.810

..../

CATASTRO INMOBILIARIO RÚSTICO. AÑO 2012

	Número titulares	Superficie catastrada (Ha)	Número parcelas	Número subparcelas	Valor catastral (1)
Santa Eulalia Bajera	565	857,37	3.048	3.246	262
Santo Domingo de la Calzada	1.650	3.737,70	3.006	3.408	8.933
San Torcuato	276	1.070,46	618	673	5.073
Santurde de Rioja	697	1.490,69	1.497	1.694	2.816
Santurdejo	665	1.790,81	2.059	2.196	2.332
San Vicente de la Sonsierra	1.821	4.714,88	8.857	9.727	9.321
Sojuela	391	1.516,24	3.097	3.447	726
Sorzano	547	1.000,44	3.712	4.173	1.107
Sotés	527	1.409,36	3.195	3.541	2.349
Soto en Cameros	740	4.915,54	8.364	8.417	232
Terroba	138	948,50	1.441	1.441	39
Tirgo	649	888,73	1.434	2.196	2.216
Tobía	214	3.477,84	1.699	1.923	1.054
Tormantos	635	1.094,73	1.562	1.705	1.699
Torrecilla en Cameros	566	3.065,46	2.023	2.227	324
Torrecilla sobre Alesanco	263	428,45	497	702	464
Torre en Cameros	219	1.186,02	2.770	2.783	54
Torrementalbo	30	485,26	136	165	836
Treviana	1.049	3.437,67	4.945	5.242	4.392
Tricio	824	606,18	2.336	2.458	2.560
Tudelilla	1.010	1.891,80	6.003	6.247	3.148
Uruñuela	821	1.329,84	3.428	3.721	8.316
Valdemadera	246	1.284,63	2.228	2.495	65
Valgañón	355	3.151,41	1.408	1.557	1.154
Ventosa	395	934,46	2.002	2.508	1.573
Ventrosa	253	7.163,46	4.980	5.149	1.333
Viguera	917	5.900,77	3.905	4.213	651
Villalba de Rioja	310	920,51	1.013	1.867	1.139
Villalobar de Rioja	545	1.076,23	1.210	1.297	2.120
Villamediana de Iregua	1.859	1.897,28	5.280	5.809	5.006
Villanueva de Cameros	209	1.903,49	1.385	1.421	423
Villar de Arnedo (El)	1.339	1.807,99	7.484	7.603	5.071
Villar de Torre	393	1.207,87	753	1.499	1.940
Villarejo	149	689,46	259	568	712
Villarroya	216	1.236,06	2.093	2.309	114
Villarta-Quintana	522	2.427,28	1.094	1.579	2.015
Villavelayo	249	2.627,27	5.656	5.675	189
Villaverde de Rioja	270	593,21	1.128	1.185	396
Villoslada de Cameros	453	9.609,60	3.387	3.912	3.145
Viniegra de Abajo	224	6.430,23	2.123	2.178	412
Viniegra de Arriba	157	3.839,90	4.126	4.202	475
Zarratón	717	1.809,66	1.742	2.007	6.768
Zarzosa	4	1.946,52	138	156	199
Zorraquín	200	650,47	992	1.052	179

Fuente: Dirección General del Catastro. Ministerio de Hacienda y Administraciones Públicas.

(1): Miles de euros

Capítulo 7: Equipamiento Municipal



PARQUE DE VEHÍCULOS. AÑO 2012

	Total	Turismos	Motos	Furgonetas y camiones	Autobuses	Otros	Turismos/ 1.000 hab.
LA RIOJA	196.371	134.846	13.546	40.141	258	7.580	417
Ábalos	280	164	14	85	0	17	459
Agoncillo	1.155	630	65	278	2	180	541
Aguilar del Río Alhama	428	221	32	160	0	15	405
Ajamil de Cameros	79	38	2	35	0	4	481
Albelda de Iregua	2.447	1.504	142	601	0	200	443
Alberite	1.845	1.210	147	435	0	53	450
Alcanadre	618	324	25	211	1	57	433
Aldeanueva de Ebro	1.930	1.216	69	570	0	75	432
Alesanco	432	284	36	95	0	17	525
Alesón	289	109	9	106	0	65	1.000
Alfaro	6.313	4.247	428	1.376	13	249	431
Almarza de Cameros	37	16	7	11	0	3	941
Anguciana	348	245	36	46	0	21	520
Anguiano	397	220	24	132	0	21	403
Arenzana de Abajo	239	131	10	85	0	13	496
Arenzana de Arriba	27	16	1	10	0	0	471
Arnedillo	287	197	19	55	0	16	407
Arnedo	8.469	5.816	561	1.801	41	250	400
Arrúbal	751	469	31	184	0	67	942
Ausejo	602	360	15	190	0	37	325
Autol	2.814	1.720	130	732	0	232	387
Azofra	196	128	9	52	0	7	516
Badarán	545	302	39	152	0	52	518
Bañares	383	218	17	88	0	60	719
Baños de Rioja	96	66	2	24	0	4	688
Baños de Río Tobía	1.338	768	82	373	0	115	462
Berceo	160	94	13	45	0	8	540
Bergasa	167	101	7	53	0	6	673
Bergasillas Bajera	31	20	0	10	0	1	571
Bezares	14	6	4	4	0	0	300
Bobadilla	131	80	6	40	0	5	571
Brieva de Cameros	49	24	0	23	0	2	414
Briñas	154	108	7	37	0	2	446
Briones	664	424	27	181	0	32	495
Cabezón de Cameros	22	12	3	4	0	3	600
Calahorra	14.193	9.930	872	2.854	3	534	399
Camprovin	165	108	19	36	0	2	603
Canales de la Sierra	72	33	4	25	0	10	375
Canillas de Río Tuerto	41	21	3	16	0	1	500
Cañas	56	40	2	10	0	4	430
Cárdenas	170	97	13	52	0	8	545
Casalarreina	830	594	32	176	0	28	438

PARQUE DE VEHÍCULOS. AÑO 2012

	Total	Turismos	Motos	Furgonetas y camiones	Autobuses	Otros	Turismos/ 1.000 hab.
Castañares de Rioja	407	275	20	92	0	20	580
Castroviejo	46	29	2	12	0	3	483
Cellorigo	20	13	0	4	0	3	1.000
Cenicero	1.534	947	87	403	0	97	453
Cervera del Río Alhama	1.753	1.049	114	518	0	72	398
Cidamón	65	43	3	14	0	5	1.344
Cihuri	201	137	9	49	0	6	598
Cirueña	144	95	9	35	0	5	742
Clavijo	321	141	27	118	0	35	473
Cordovín	171	100	12	51	0	8	549
Corera	228	165	10	46	0	7	591
Cornago	282	167	16	82	0	17	412
Corporales	34	25	0	9	0	0	610
Cuzcurrita de Río Tirón	425	294	14	88	0	29	576
Daroca de Rioja	50	32	4	12	0	2	542
Enciso	144	68	9	63	0	4	407
Entrena	1.149	719	83	274	0	73	472
Estollo	105	60	10	26	0	9	612
Ezcaray	1.305	811	104	338	0	52	395
Foncea	113	74	7	22	0	10	755
Fonzaleche	183	122	14	41	0	6	767
Fuenmayor	2.187	1.461	143	514	0	69	457
Galbárruli	66	39	0	20	0	7	629
Galilea	283	189	15	70	0	9	496
Gallinero de Cameros	21	12	0	6	0	3	480
Gimileo	105	73	8	22	0	2	448
Grañón	224	150	6	55	0	13	512
Grávalos	203	100	14	70	0	19	437
Haro	6.456	4.652	438	1.155	12	199	394
Herce	275	171	20	75	0	9	472
Herramélluri	119	92	7	16	0	4	786
Hervías	137	110	6	16	0	5	775
Hormilla	428	235	25	132	0	36	528
Hormilleja	153	86	7	44	0	16	531
Hornillos de Cameros	14	5	1	8	0	0	357
Hornos de Moncalvillo	76	45	8	19	0	4	479
Huércanos	747	445	46	218	0	38	493
Igea	467	267	29	155	0	16	383
Jalón de Cameros	28	13	1	14	0	0	565
Laguna de Cameros	127	62	4	56	0	5	459
Lagunilla del Jubera	268	149	19	84	0	16	456
Lardero	6.012	4.198	633	996	4	181	480
Ledesma de la Cogolla	27	18	1	7	0	1	947
Leiva	208	135	6	62	0	5	466

..../

PARQUE DE VEHÍCULOS. AÑO 2012

	Total	Turismos	Motos	Furgonetas y camiones	Autobuses	Otros	Turismos/ 1.000 hab.
Leza de Río Leza	49	18	4	20	0	7	360
Logroño	82.424	60.748	6.406	13.023	181	2.066	396
Lumbreras	169	82	10	68	0	9	500
Manjarrés	132	74	5	40	0	13	525
Mansilla de la Sierra	49	24	4	20	0	1	381
Manzanares de Rioja	77	59	1	17	0	0	602
Matute	99	63	6	27	0	3	481
Medrano	239	166	19	45	0	9	555
Munilla	93	57	1	29	0	6	463
Murillo de Río Leza	1.204	777	82	282	1	62	435
Muro de Aguas	79	31	5	35	0	8	477
Muro en Cameros	46	15	3	20	0	8	313
Nájera	5.146	3.539	280	1.116	0	211	420
Nalda	747	435	38	191	0	83	423
Navajún	20	8	0	9	0	3	400
Navarrete	1.980	1.320	125	478	0	57	458
Nestares	61	33	4	20	0	4	418
Nieva de Cameros	130	57	11	55	0	7	576
Ocón	240	157	9	66	0	8	476
Ochánduri	55	46	1	7	0	1	422
Ojacastro	163	88	6	63	0	6	473
Ollauri	298	203	27	56	0	12	646
Ortigosa de Cameros	261	147	15	91	0	8	525
Pazuengos	37	15	1	15	0	6	429
Pedroso	76	31	8	30	0	7	378
Pinillos	7	5	0	2	0	0	313
Pradejón	2.460	1.488	69	754	0	149	356
Pradillo	68	42	11	14	0	1	627
Préjano	156	95	8	49	0	4	361
Quel	1.509	906	68	483	0	52	440
Rabanera	30	17	1	11	0	1	378
Rasillo de Cameros (El)	121	65	9	38	0	9	448
Redal (El)	124	87	3	33	0	1	534
Ribafrecha	771	377	53	264	0	77	373
Rincón de Soto	2.530	1.618	150	680	0	82	426
Robres del Castillo	21	13	0	8	0	0	481
Rodezno	247	160	15	59	0	13	521
Sajazarra	125	97	8	18	0	2	729
San Asensio	1.084	600	44	348	0	92	492
San Millán de la Cogolla	227	130	20	69	0	8	500
San Millán de Yécora	43	30	3	8	0	2	682
San Román de Cameros	145	78	5	46	0	16	476
Santa Coloma	108	67	4	36	0	1	545
Santa Engracia del Jubera	184	86	16	65	0	17	467

..../..

PARQUE DE VEHÍCULOS. AÑO 2012

	Total	Turismos	Motos	Furgonetas y camiones	Autobuses	Otros	Turismos/ 1.000 hab.
Santa Eulalia Bajera	119	72	13	31	0	3	595
Santo Domingo de la Calzada	4.057	2.730	215	883	0	229	409
San Torcuato	83	50	10	18	0	5	617
Santurde de Rioja	227	150	7	63	0	7	456
Santurdejo	118	82	8	22	0	6	586
San Vicente de la Sonsierra	821	490	24	261	0	46	435
Sojuela	140	102	6	30	0	2	388
Sorzano	193	118	13	47	0	15	465
Sotés	252	179	8	52	0	13	617
Soto en Cameros	123	52	6	48	0	17	369
Terroba	35	20	1	12	0	2	541
Tirgo	210	133	13	50	0	14	581
Tobía	35	22	2	11	0	0	349
Tormantos	112	66	3	30	0	13	437
Torrecilla en Cameros	396	226	31	111	0	28	427
Torrecilla sobre Alesanco	53	30	6	15	0	2	811
Torre en Cameros	21	5	1	10	0	5	417
Torremontalbo	18	13	0	5	0	0	929
Treviana	204	125	4	51	0	24	672
Tricio	290	175	9	94	0	12	451
Tudelilla	281	158	14	96	0	13	426
Uruñuela	757	432	37	216	0	72	447
Valdemadera	3	1	1	1	0	0	111
Valgañón	118	68	11	36	0	3	544
Ventosa	157	111	10	31	0	5	677
Ventrosa	67	43	4	18	0	2	614
Viguera	353	176	12	130	0	35	405
Villalba de Rioja	187	121	6	57	0	3	818
Villalobar de Rioja	164	68	3	58	0	35	1.000
Villamediana de Iregua	4.473	3.186	468	712	0	107	442
Villanueva de Cameros	72	38	2	28	0	4	413
Villar de Arnedo (El)	485	292	17	128	0	48	448
Villar de Torre	228	152	7	55	0	14	623
Villarejo	44	27	4	13	0	0	794
Villarroya	10	5	0	5	0	0	556
Villarta-Quintana	154	97	7	39	0	11	602
Villavelayo	48	27	1	16	0	4	529
Villaverde de Rioja	56	30	1	21	0	4	429
Villoslada de Cameros	301	137	8	140	0	16	381
Viniegra de Abajo	116	61	19	27	0	9	629
Viniegra de Arriba	45	20	6	16	0	3	370
Zarratón	251	174	11	52	0	14	582
Zarzosa	14	5	1	8	0	0	313
Zorraquín	71	39	3	22	0	7	438

Fuente: Dirección General de Tráfico.

ENTIDADES FINANCIERAS. AÑO 2012

	Entidades de depósito	Entidades Financieras de Crédito
LA RIOJA	425	1
Ábalos	0	0
Agoncillo	2	0
Aguilar del Río Alhama	2	0
Ajamil de Cameros	0	0
Albelda de Iregua	2	0
Alberite	2	0
Alcanadre	2	0
Aldeanueva de Ebro	5	0
Alesanco	2	0
Alesón	0	0
Alfaro	11	0
Almarza de Cameros	0	0
Anguciana	1	0
Anguiano	2	0
Arenzana de Abajo	1	0
Arenzana de Arriba	0	0
Arnedillo	2	0
Arnedo	11	0
Arrúbal	2	0
Ausejo	2	0
Autol	6	0
Azofra	1	0
Badarán	2	0
Bañares	2	0
Baños de Rioja	0	0
Baños de Río Tobía	2	0
Berceo	1	0
Bergasa	1	0
Bergasillas Bajera	0	0
Bezares	0	0
Bobadilla	0	0
Brieva de Cameros	0	0
Briñas	0	0
Briones	2	0
Cabezón de Cameros	0	0
Calahorra	19	0
Camprovín	1	0
Canales de la Sierra	0	0
Canillas de Río Tuerto	0	0
Cañas	0	0
Cárdenas	0	0
Casalarreina	2	0

../..

ENTIDADES FINANCIERAS. AÑO 2012

	Entidades de depósito	Entidades Financieras de Crédito
Castañares de Rioja	2	0
Castroviejo	0	0
Cellorigo	0	0
Cenicero	6	0
Cervera del Río Alhama	6	0
Cidamón	0	0
Cihuri	0	0
Cirueña	0	0
Clavijo	0	0
Cordovín	0	0
Corera	2	0
Cornago	1	0
Corporales	0	0
Cuzcurrita de Río Tirón	2	0
Daroca de Rioja	0	0
Enciso	2	0
Entrena	4	0
Estollo	0	0
Ezcaray	3	0
Foncea	1	0
Fonzaleche	1	0
Fuenmayor	5	0
Galbárruli	0	0
Galilea	1	0
Gallinero de Cameros	0	0
Gimileo	0	0
Grañón	1	0
Grávalos	2	0
Haro	18	0
Herce	1	0
Herramélluri	1	0
Hervías	2	0
Hormilla	1	0
Hormilleja	0	0
Hornillos de Cameros	0	0
Hornos de Moncalvillo	0	0
Huércanos	2	0
Igea	1	0
Jalón de Cameros	0	0
Laguna de Cameros	1	0
Lagunilla del Jubera	1	0
Lardero	6	0
Ledesma de la Cogolla	0	0
Leiva	2	0

..../

ENTIDADES FINANCIERAS. AÑO 2012

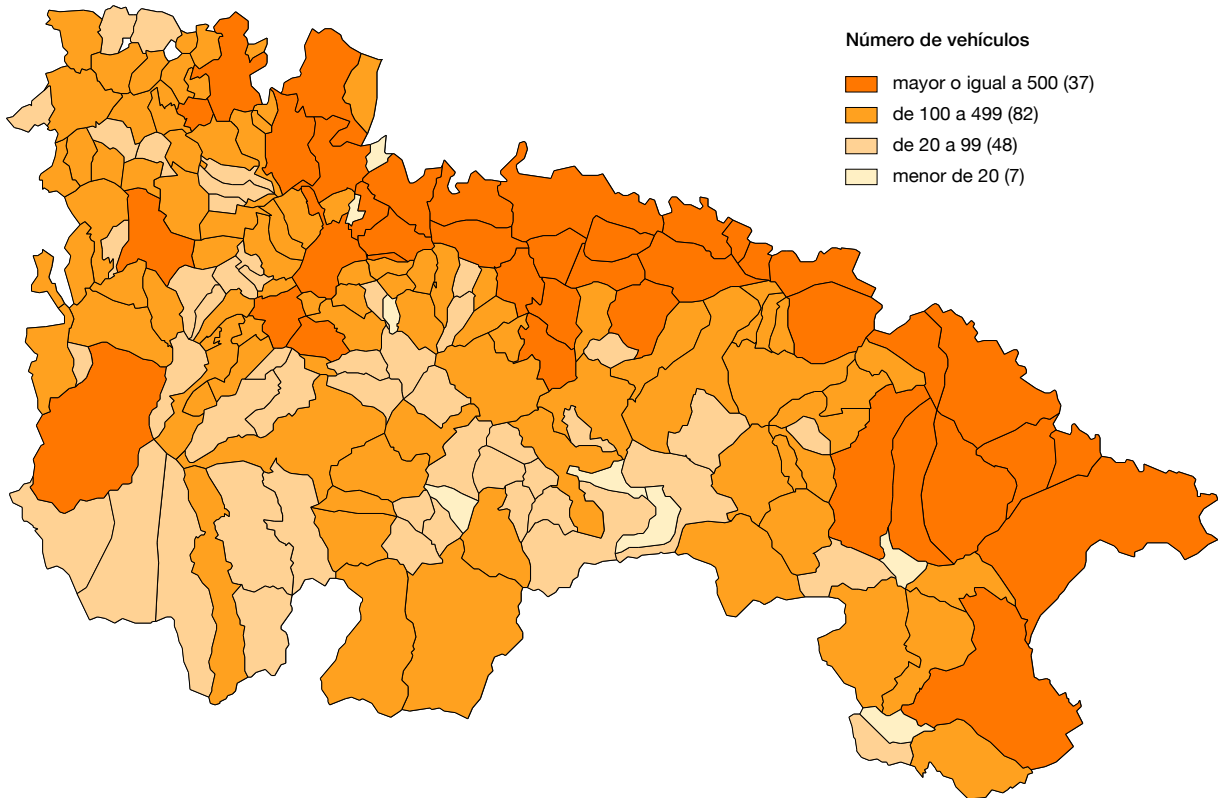
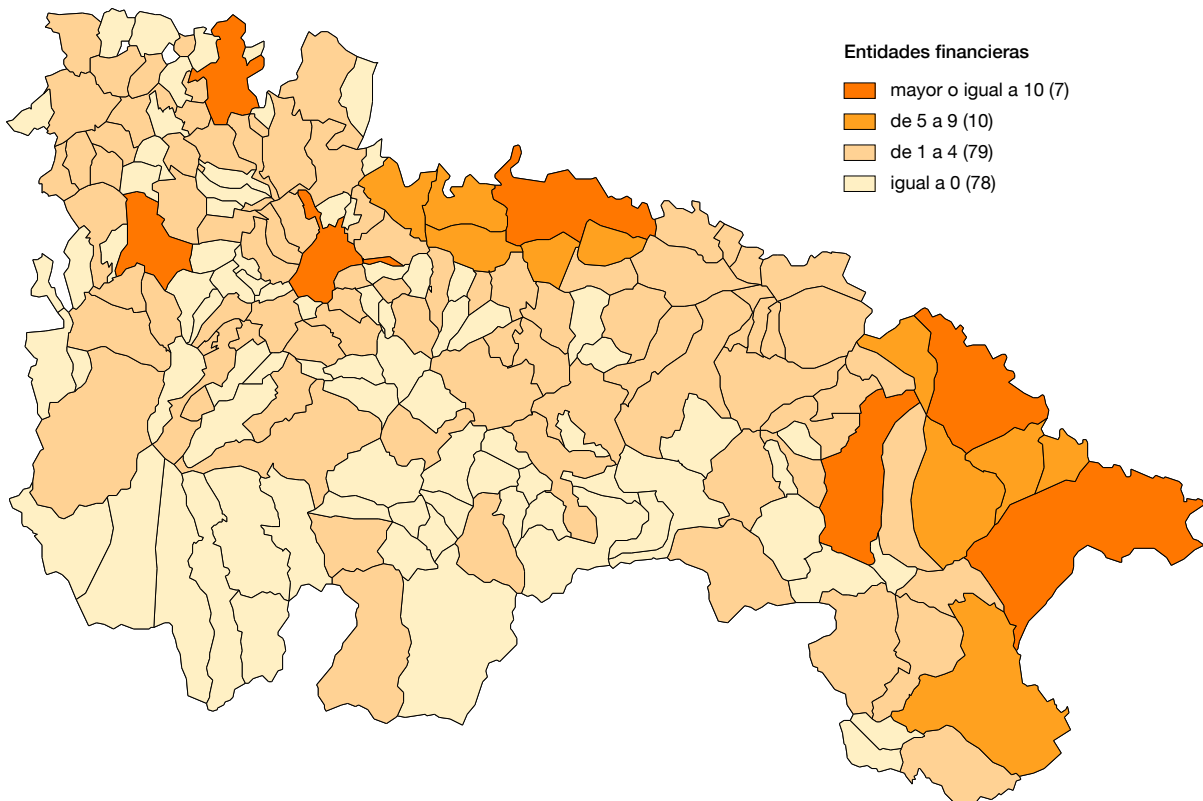
	Entidades de depósito	Entidades Financieras de Crédito
Leza de Río Leza	0	0
Logroño	155	1
Lumbreras	0	0
Manjarrés	1	0
Mansilla de la Sierra	0	0
Manzanares de Rioja	0	0
Matute	2	0
Medrano	1	0
Munilla	0	0
Murillo de Río Leza	3	0
Muro de Aguas	0	0
Muro en Cameros	0	0
Nájera	11	0
Nalda	2	0
Navajún	0	0
Navarrete	5	0
Nestares	0	0
Nieva de Cameros	0	0
Ocón	2	0
Ochánduri	1	0
Ojacastro	1	0
Ollauri	1	0
Ortigosa de Cameros	1	0
Pazuengos	0	0
Pedroso	0	0
Pinillos	0	0
Pradejón	6	0
Pradillo	0	0
Préjano	0	0
Quel	4	0
Rabanera	0	0
Rasillo de Cameros (El)	0	0
Redal (El)	2	0
Ribafrecha	2	0
Rincón de Soto	7	0
Robres del Castillo	0	0
Rodezno	2	0
Sajazarra	1	0
San Asensio	3	0
San Millán de la Cogolla	1	0
San Millán de Yécora	0	0
San Román de Cameros	2	0
Santa Coloma	1	0
Santa Engracia del Jubera	1	0

..../

ENTIDADES FINANCIERAS. AÑO 2012

	Entidades de depósito	Entidades Financieras de Crédito
Santa Eulalia Bajera	0	0
Santo Domingo de la Calzada	13	0
San Torcuato	0	0
Santurde de Rioja	1	0
Santurdejo	1	0
San Vicente de la Sonsierra	3	0
Sojuela	0	0
Sorzano	1	0
Sotés	1	0
Soto en Cameros	1	0
Terroba	0	0
Tirgo	0	0
Tobía	0	0
Tormantos	1	0
Torrecilla en Cameros	2	0
Torrecilla sobre Alesanco	0	0
Torre en Cameros	0	0
Torrementalbo	0	0
Treviana	2	0
Tricio	1	0
Tudelilla	2	0
Uruñuela	2	0
Valdemadera	0	0
Valgañón	0	0
Ventosa	0	0
Ventrosa	0	0
Viguera	1	0
Villalba de Rioja	0	0
Villalobar de Rioja	0	0
Villamediana de Iregua	5	0
Villanueva de Cameros	0	0
Villar de Arnedo (El)	2	0
Villar de Torre	2	0
Villarejo	0	0
Villarroya	0	0
Villarta-Quintana	0	0
Villavelayo	0	0
Villaverde de Rioja	0	0
Villoslada de Cameros	2	0
Viniegra de Abajo	0	0
Viniegra de Arriba	0	0
Zarratón	1	0
Zarzosa	0	0
Zorraquín	0	0

Fuente: Banco de España.

PARQUE DE VEHÍCULOS. AÑO 2012**ENTIDADES FINANCIERAS. AÑO 2012**

SANIDAD. AÑO 2012

	Total	Centros de salud	Consultorios	Farmacias	Botiquines
LA RIOJA	393	20	174	156	43
Ábalos	2	0	1	1	0
Agoncillo	2	0	1	1	0
Aguilar del Río Alhama	3	0	2	1	0
Ajamil de Cameros	1	0	1	0	0
Albelda de Iregua	2	0	1	1	0
Alberite	2	1	0	1	0
Alcanadre	2	0	1	1	0
Aldeanueva de Ebro	2	0	1	1	0
Alesanco	2	0	1	1	0
Alesón	2	0	1	0	1
Alfaro	5	1	0	4	0
Almarza de Cameros	1	0	1	0	0
Anguciana	2	0	1	1	0
Anguiano	2	0	1	1	0
Arenzana de Abajo	2	0	1	1	0
Arenzana de Arriba	0	0	0	0	0
Arnedillo	3	0	2	1	0
Arnedo	6	1	0	5	0
Arrúbal	2	0	1	1	0
Ausejo	2	0	1	1	0
Autol	3	0	1	2	0
Azofra	2	0	1	1	0
Badarán	2	0	1	1	0
Bañares	2	0	1	1	0
Baños de Rioja	2	0	1	0	1
Baños de Río Tobía	2	0	1	1	0
Berceo	1	0	1	0	0
Bergasa	2	0	1	0	1
Bergasillas Bajera	0	0	0	0	0
Bezares	0	0	0	0	0
Bobadilla	1	0	1	0	0
Brieva de Cameros	1	0	1	0	0
Briñas	2	0	1	1	0
Briones	2	0	1	1	0
Cabezón de Cameros	1	0	1	0	0
Calahorra	9	1	0	8	0
Camprovín	2	0	1	0	1
Canales de la Sierra	1	0	1	0	0
Canillas de Río Tuerto	2	0	1	0	1
Cañas	2	0	1	0	1
Cárdenas	2	0	1	0	1
Casalarreina	2	0	1	1	0

..../

SANIDAD. AÑO 2012

	Total	Centros de salud	Consultorios	Farmacias	Botiquines
Castañares de Rioja	2	0	1	1	0
Castroviejo	1	0	1	0	0
Cellorigo	1	0	1	0	0
Cenicero	2	0	1	1	0
Cervera del Río Alhama	6	1	3	2	0
Cidamón	2	0	1	0	1
Cihuri	2	0	1	0	1
Cirueña	3	0	2	0	1
Clavijo	3	0	2	0	1
Cordovín	2	0	1	0	1
Corera	2	0	1	1	0
Cornago	2	0	1	1	0
Corporales	1	0	1	0	0
Cuzcurrita de Río Tirón	2	0	1	1	0
Daroca de Rioja	1	0	1	0	0
Enciso	2	0	1	0	1
Entrena	2	0	1	1	0
Estollo	1	0	1	0	0
Ezcaray	4	1	1	2	0
Foncea	2	0	1	0	1
Fonzaleche	3	0	2	0	1
Fuenmayor	2	0	1	1	0
Galbárruli	1	0	1	0	0
Galilea	2	0	1	0	1
Gallinero de Cameros	1	0	1	0	0
Gimileo	2	0	1	0	1
Grañón	2	0	1	1	0
Grávalos	2	0	1	0	1
Haro	5	1	0	4	0
Herce	2	0	1	1	0
Herramélluri	2	0	1	0	1
Hervías	2	0	1	0	1
Hormilla	2	0	1	1	0
Hormilleja	2	0	1	0	1
Hornillos de Cameros	0	0	0	0	0
Hornos de Moncalvillo	1	0	1	0	0
Huércanos	2	0	1	1	0
Igea	2	0	1	1	0
Jalón de Cameros	1	0	1	0	0
Laguna de Cameros	1	0	1	0	0
Lagunilla del Jubera	3	0	2	1	0
Lardero	4	0	1	3	0
Ledesma de la Cogolla	1	0	1	0	0
Leiva	2	0	1	1	0

../..

SANIDAD. AÑO 2012

	Total	Centros de salud	Consultorios	Farmacias	Botiquines
Leza de Río Leza	1	0	1	0	0
Logroño	68	7	4	56	1
Lumbreras	2	0	2	0	0
Manjarrés	2	0	1	0	1
Mansilla de la Sierra	1	0	1	0	0
Manzanares de Rioja	3	0	2	0	1
Matute	1	0	1	0	0
Medrano	2	0	1	0	1
Munilla	2	0	1	0	1
Murillo de Río Leza	2	1	0	1	0
Muro de Aguas	2	0	1	0	1
Muro en Cameros	1	0	1	0	0
Nájera	4	1	0	3	0
Nalda	3	0	2	1	0
Navajún	0	0	0	0	0
Navarrete	2	1	0	1	0
Nestares	1	0	1	0	0
Nieva de Cameros	1	0	1	0	0
Ocón	6	0	6	0	0
Ochánduri	2	0	1	0	1
Ojacastro	2	0	1	0	1
Ollauri	2	0	1	1	0
Ortigosa de Cameros	2	0	1	1	0
Pazuengos	1	0	1	0	0
Pedroso	1	0	1	0	0
Pinillos	0	0	0	0	0
Pradejón	2	0	1	1	0
Pradillo	1	0	1	0	0
Préjano	2	0	1	1	0
Quel	2	0	1	1	0
Rabanera	1	0	1	0	0
Rasillo de Cameros (El)	1	0	1	0	0
Redal (El)	2	0	1	0	1
Ribafrecha	2	0	1	1	0
Rincón de Soto	2	0	1	1	0
Robres del Castillo	1	0	1	0	0
Rodezno	2	0	1	1	0
Sajazarra	2	0	1	0	1
San Asensio	2	0	1	1	0
San Millán de la Cogolla	2	0	1	1	0
San Millán de Yécora	2	0	1	0	1
San Román de Cameros	2	1	0	1	0
Santa Coloma	2	0	1	0	1
Santa Engracia del Jubera	2	0	2	0	0

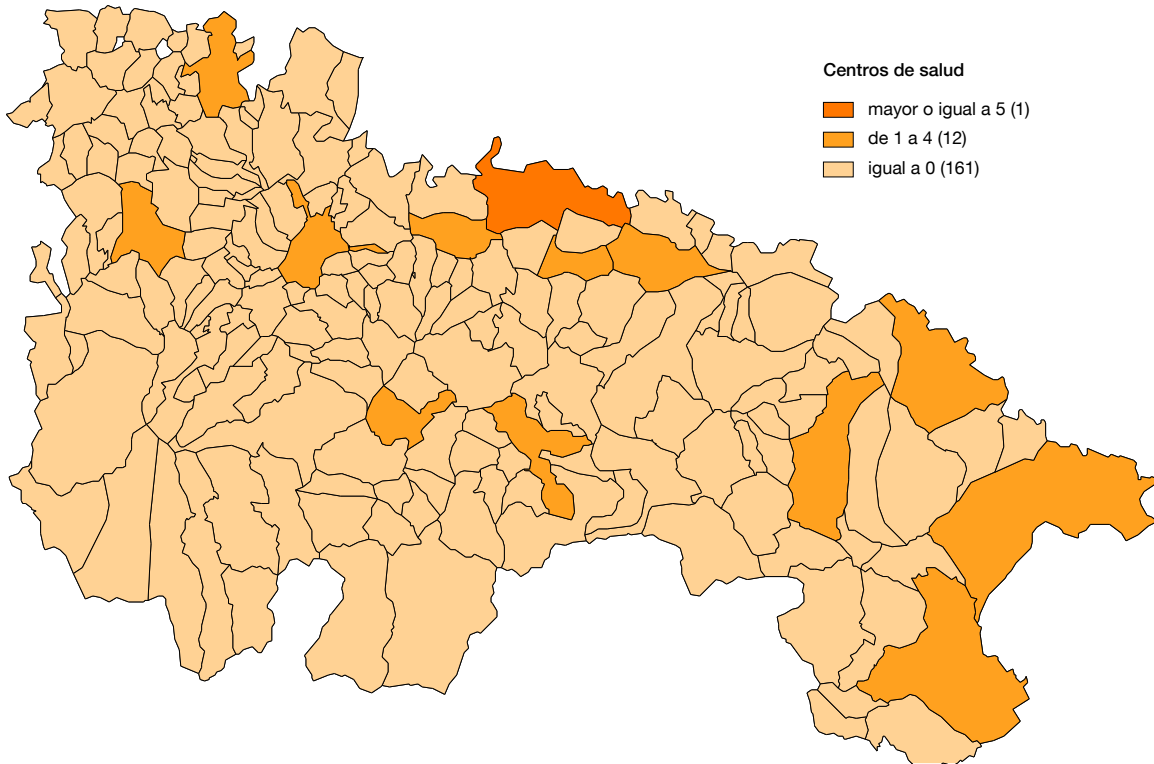
..../

SANIDAD. AÑO 2012

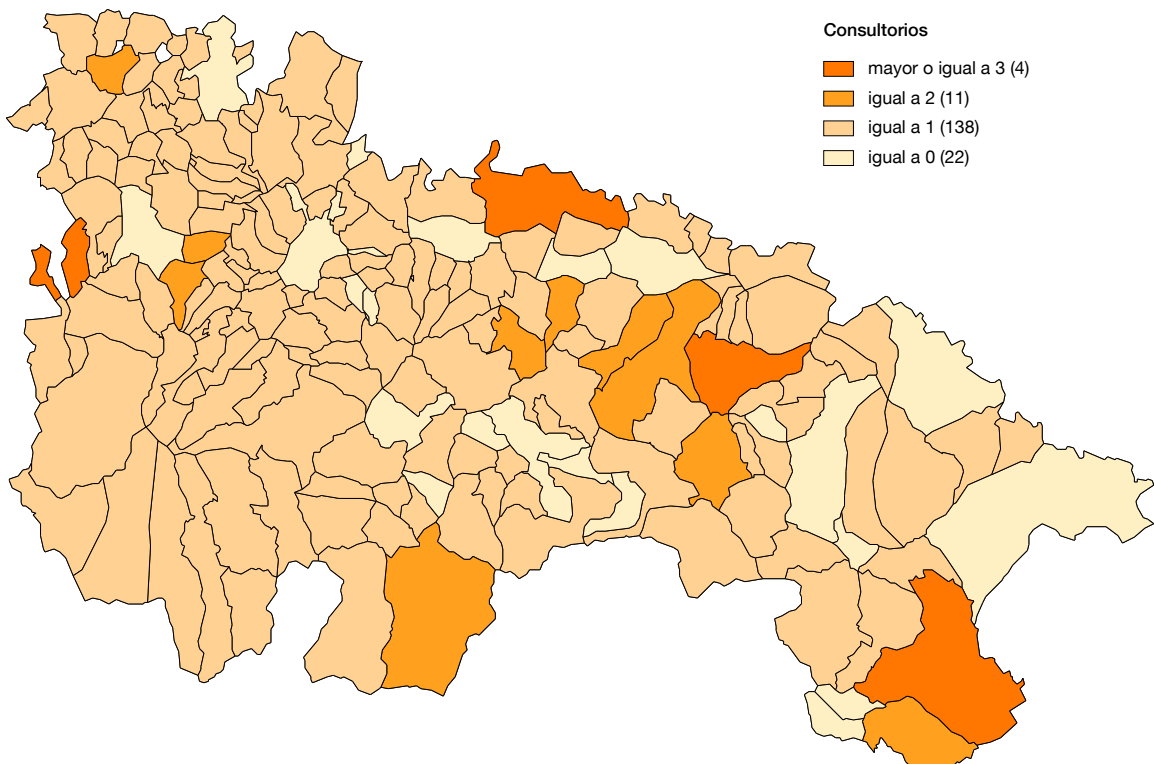
	Total	Centros de salud	Consultorios	Farmacias	Botiquines
Santa Eulalia Bajera	2	0	1	0	1
Santo Domingo de la Calzada	3	1	0	2	0
San Torcuato	2	0	1	0	1
Santurde de Rioja	2	0	1	1	0
Santurdejo	2	0	1	0	1
San Vicente de la Sonsierra	2	0	1	1	0
Sojuela	1	0	1	0	0
Sorzano	2	0	1	0	1
Sotés	2	0	1	1	0
Soto en Cameros	1	0	1	0	0
Terroba	1	0	1	0	0
Tirgo	2	0	1	0	1
Tobía	1	0	1	0	0
Tormantos	2	0	1	0	1
Torrecilla en Cameros	2	1	0	1	0
Torrecilla sobre Alesanco	2	0	1	0	1
Torre en Cameros	0	0	0	0	0
Torremontalbo	0	0	0	0	0
Treviana	2	0	1	1	0
Tricio	2	0	1	1	0
Tudelilla	2	0	1	1	0
Uruñuela	2	0	1	1	0
Valdemadera	0	0	0	0	0
Valgañón	2	0	1	0	1
Ventosa	1	0	1	0	0
Ventrosa	1	0	1	0	0
Viguera	2	0	1	1	0
Villalba de Rioja	2	0	1	0	1
Villalobar de Rioja	2	0	1	0	1
Villamediana de Iregua	3	0	1	2	0
Villanueva de Cameros	1	0	1	0	0
Villar de Arnedo (El)	2	0	1	1	0
Villar de Torre	2	0	1	1	0
Villarejo	1	0	1	0	0
Villarroya	0	0	0	0	0
Villarta-Quintana	3	0	3	0	0
Villavelayo	1	0	1	0	0
Villaverde de Rioja	1	0	1	0	0
Villoslada de Cameros	2	0	1	1	0
Viniegra de Abajo	2	0	1	1	0
Viniegra de Arriba	1	0	1	0	0
Zarratón	2	0	1	1	0
Zarzosa	0	0	0	0	0
Zorraquín	1	0	1	0	0

Fuente: Consejería de Salud y Servicios Sociales.

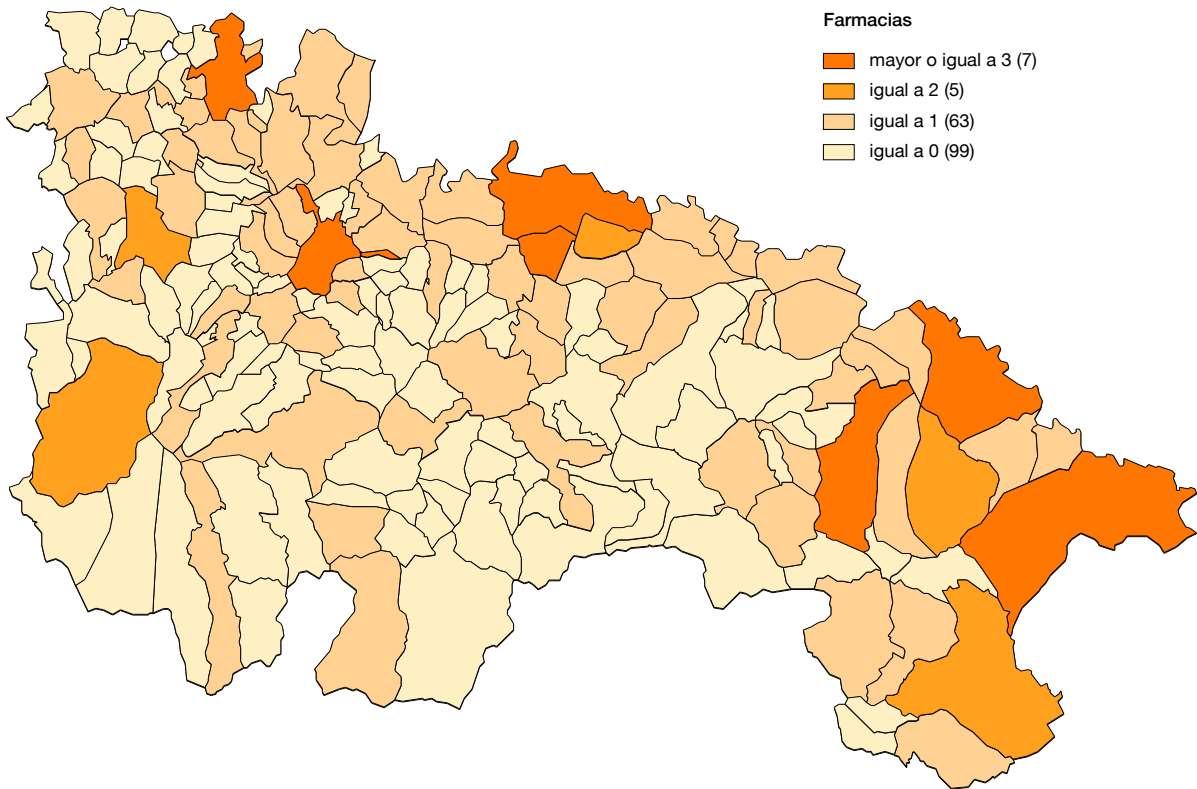
CENTROS DE SALUD. AÑO 2012



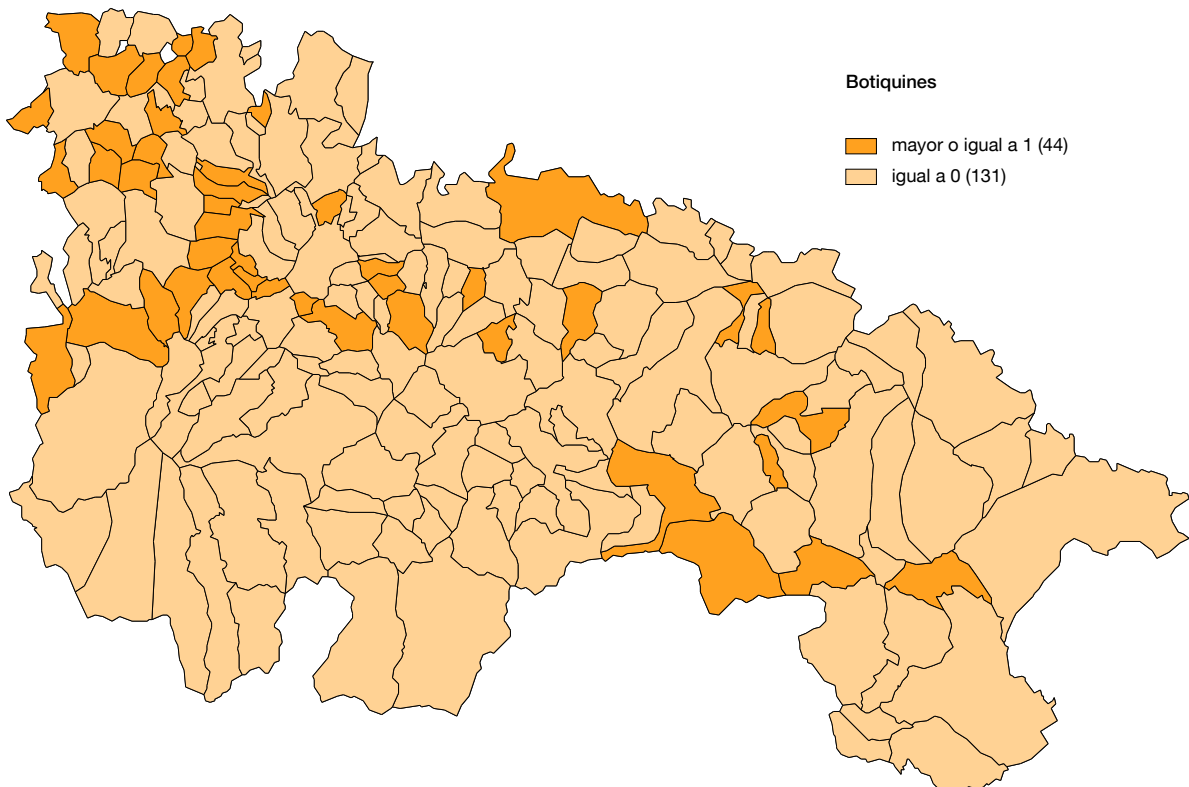
CONSULTORIOS. AÑO 2012



FARMACIAS. AÑO 2012



BOTIQUINES. AÑO 2012



PRESUPUESTO DE GASTOS DE LA RIOJA. AÑOS 2008-2012

	Presupuesto de gastos (euros)				
	2008	2009	2010	2011	2012
LA RIOJA	469.651.378	477.593.014	416.351.624	373.169.686	343.926.060
Ábalos	468.581	468.581	864.944	484.000	500.000
Agoncillo	3.444.504	2.953.536	2.667.658	2.764.293	2.396.901
Aguilar del Río Alhama	1.138.462	736.878	951.872	872.632	860.510
Ajamil de Cameros	569.583	587.040	576.617	310.745	357.891
Albelda de Iregua	3.099.810	2.943.040	2.258.752	2.320.280	2.578.574
Alberite	11.486.500	6.306.250	6.557.230	3.450.550	3.238.550
Alcanadre	1.020.742	1.343.608	1.056.752	899.294	867.134
Aldeanueva de Ebro	5.716.774	4.198.153	4.204.277	2.666.182	2.666.182
Alesanco	1.155.392	692.075	625.934	780.006	690.017
Alesón	459.529	577.517	537.527	424.450	481.450
Alfaro	12.637.335	12.333.322	11.723.874	9.927.744	9.596.356
Almarza de Cameros	244.892	244.892	164.100	90.590	118.100
Anguciana	1.375.948	1.657.395	876.710	979.043	1.488.501
Anguiano	412.410	531.419	639.000	517.900	699.850
Arenzana de Abajo	605.700	510.900	648.985	286.850	230.400
Arenzana de Arriba	105.440	41.913	94.505	92.703	92.703
Arnedillo	1.008.778	1.556.826	1.155.517	903.972	1.095.826
Arnedo	18.315.000	18.888.443	17.265.566	14.810.692	13.604.570
Arrúbal	2.830.000	2.546.100	2.747.900	2.712.700	2.257.600
Ausejo	982.859	1.237.408	1.638.725	1.638.725	1.432.017
Autol	4.107.483	4.522.587	5.578.535	4.332.863	4.146.481
Azofra	773.030	861.642	818.890	419.510	361.390
Badarán	485.000	486.000	549.997	430.000	455.000
Bañares	718.411	752.841	689.815	676.592	493.640
Baños de Rioja	305.531	291.531	1.152.720	291.531	134.034
Baños de Río Tobía	1.219.000	1.282.000	291.530	1.452.000	1.170.300
Berceo	126.061	197.400	130.414	128.070	197.470
Bergasa	232.700	377.050	389.864	386.000	404.828
Bergasillas Bajera	226.950	193.000	249.497	277.300	234.750
Bezares	127.390	95.641	94.850	199.850	225.250
Bobadilla	280.317	267.769	281.740	281.250	265.650
Brieva de Cameros	371.920	538.650	531.050	364.250	424.120
Briñas	348.559	396.351	880.816	483.600	416.100
Briones	1.898.844	1.276.295	1.207.802	1.740.303	1.634.303
Cabezón de Cameros	166.400	177.600	185.000	186.000	150.000
Calahorra	28.046.865	29.894.935	22.533.822	20.690.548	20.618.956
Camprovín	259.600	221.800	384.000	158.950	335.300
Canales de la Sierra	276.696	603.565	950.925	540.224	438.925
Canillas de Río Tuerto	500.800	560.450	560.450	312.000	275.000
Cañas	62.000	89.000	91.999	91.000	83.000
Cárdenas	323.700	154.000	217.000	124.000	199.600
Casalarreina	2.298.197	2.606.442	2.848.599	2.753.062	2.821.888

..../

PRESUPUESTO DE GASTOS DE LA RIOJA. AÑOS 2008-2012

	Presupuesto de gastos (euros)				
	2008	2009	2010	2011	2012
Castañares de Rioja	952.998	1.185.815	1.096.586	1.209.000	1.046.000
Castroviejo	335.053	266.500	260.950	330.050	294.550
Cellorigo	111.489	66.439	68.725	77.724	88.220
Cenicero	3.419.859	2.392.029	2.275.255	2.050.457	1.903.337
Cervera del Río Alhama	3.560.720	3.559.787	4.053.160	5.609.821	3.208.630
Cidamón	111.850	100.500	112.710	100.600	108.000
Cihuri	717.691	466.820	732.448	370.588	384.900
Cirueña	745.052	833.125	956.231	1.349.799	536.255
Clavijo	462.979	528.535	377.589	256.627	268.435
Cordovín	210.680	206.090	141.525	202.775	113.150
Corera	504.206	494.860	527.111	457.315	348.500
Cornago	641.686	463.564	453.878	570.158	567.179
Corporales	68.000	83.010	99.010	85.500	80.200
Cuzcurrita de Río Tirón	3.212.621	1.616.077	1.269.282	808.469	654.881
Daroqa de Rioja	374.495	487.065	312.664	980.883	406.883
Enciso	460.344	385.696	721.449	600.644	433.067
Entrena	3.106.236	2.450.800	1.775.180	1.278.800	1.284.400
Estollo	569.450	598.710	82.502	73.525	126.250
Ezcaray	4.670.185	3.742.337	3.541.504	3.559.012	3.698.364
Foncea	228.644	255.336	120.360	252.697	96.280
Fonzaleche	175.333	341.600	441.602	260.947	244.191
Fuenmayor	3.553.489	3.553.489	3.553.489	2.801.278	2.920.500
Galbárruli	176.021	75.948	152.369	173.308	66.900
Galilea	784.510	640.710	642.050	586.370	792.970
Gallinero de Cameros	115.000	278.092	197.395	189.500	120.800
Gimileo	132.043	87.306	152.115	91.948	170.986
Grañón	797.957	518.300	424.253	620.796	439.590
Grávalos	2.166.708	2.110.752	378.438	863.040	506.084
Haro	19.900.000	16.817.000	16.080.000	15.325.000	11.710.000
Herce	495.000	531.917	493.304	423.850	333.650
Herramélluri	276.000	274.000	267.400	269.500	202.800
Hervías	382.596	351.500	547.800	309.400	291.200
Hormilla	684.469	704.523	1.041.484	540.283	746.521
Hormilleja	254.122	769.256	607.732	525.700	433.150
Hornillos de Cameros	514.706	514.706	482.808	182.373	452.835
Hornos de Moncalvillo	153.448	242.488	304.626	490.100	335.942
Huércanos	1.395.560	1.799.400	840.950	1.219.115	1.621.958
Igea	991.589	1.662.631	1.109.079	1.094.062	769.835
Jalón de Cameros	459.400	296.000	371.000	321.000	246.000
Laguna de Cameros	1.079.200	1.079.200	772.100	722.000	600.000
Lagunilla del Jubera	750.865	837.925	607.750	633.500	584.000
Lardero	10.315.931	9.913.824	10.619.951	7.828.717	6.821.846
Ledesma de la Cogolla	256.583	174.800	233.999	173.550	167.071
Leiva	418.894	749.000	830.923	433.113	878.040

../..

PRESUPUESTO DE GASTOS DE LA RIOJA. AÑOS 2008-2012

	Presupuesto de gastos (euros)				
	2008	2009	2010	2011	2012
Leza de Río Leza	463.570	483.028	496.531	396.532	400.060
Logroño	190.000.000	214.330.000	168.326.000	152.090.000	145.641.000
Lumbreras	1.115.500	1.063.745	678.043	810.301	709.500
Manjarrés	415.557	361.440	390.977	380.850	314.200
Mansilla de la Sierra	362.002	457.428	478.428	478.429	477.579
Manzanares de Rioja	281.500	281.500	223.415	176.850	173.950
Matute	1.163.426	653.660	573.363	405.348	298.348
Medrano	445.250	412.110	648.245	569.320	397.320
Munilla	574.951	749.397	825.301	529.656	653.621
Murillo de Río Leza	5.060.500	1.796.700	1.711.000	1.644.000	1.235.088
Muro de Aguas	252.607	272.985	306.000	473.964	245.100
Muro en Cameros	151.820	205.450	223.500	203.000	150.000
Nájera	10.584.060	10.621.785	10.498.825	9.133.460	8.474.492
Nalda	2.194.000	2.174.585	1.621.000	1.340.625	971.800
Navajún	54.255	62.193	28.671	47.556	56.569
Navarrete	4.312.885	3.501.262	2.942.612	2.963.536	2.721.435
Nestares	274.000	170.600	200.000	155.625	113.600
Nieva de Cameros	367.013	280.497	315.451	486.156	532.950
Ocón	1.867.847	1.604.056	1.930.758	1.812.352	1.611.385
Ochánduri	813.984	716.614	434.999	462.421	473.195
Ojacastro	275.000	370.800	808.760	742.300	263.400
Ollauri	2.771.485	394.580	454.751	1.022.590	317.558
Ortigosa de Cameros	1.337.700	782.673	1.002.601	1.090.576	1.041.493
Pazuengos	144.582	192.226	192.226	179.455	155.790
Pedroso	276.796	265.245	259.693	208.700	310.454
Pinillos	136.038	136.038	160.650	92.450	94.950
Pradejón	3.510.429	4.120.034	3.671.454	3.612.276	2.927.685
Pradillo	328.700	163.250	225.605	152.500	200.500
Préjano	294.500	445.080	565.686	682.800	529.730
Quel	3.845.350	4.280.550	4.268.990	5.376.190	3.713.512
Rabanera	406.830	372.634	348.661	170.580	187.602
Rasillo de Cameros (El)	328.190	451.098	548.600	516.065	389.600
Redal (El)	"	428.244	428.242	385.828	540.764
Ribafrecha	3.141.950	3.185.300	2.591.900	1.482.250	1.205.300
Rincón de Soto	3.055.415	3.652.840	3.400.379	3.250.455	2.796.756
Robres del Castillo	"	165.750	165.750	229.100	240.722
Rodezno	549.003	554.597	631.885	715.769	367.616
Sajazarra	274.497	207.913	251.920	218.358	162.780
San Asensio	1.626.469	1.903.750	1.676.866	1.376.858	1.562.168
San Millán de la Cogolla	214.055	302.277	312.370	348.905	169.850
San Millán de Yécora	148.865	139.600	84.113	79.339	81.047
San Román de Cameros	762.200	696.000	882.000	630.000	1.050.000
Santa Coloma	375.531	311.055	577.320	191.050	268.906
Santa Engracia del Jubera	"	"	523.265	523.265	596.521

..../

PRESUPUESTO DE GASTOS DE LA RIOJA. AÑOS 2008-2012

	Presupuesto de gastos (euros)				
	2008	2009	2010	2011	2012
Santa Eulalia Bajera	"	170.000	298.494	269.900	98.000
Santo Domingo de la Calzada	9.940.000	8.765.000	9.549.997	9.550.000	9.070.000
San Torcuato	381.470	262.400	472.850	356.950	146.000
Santurde de Rioja	1.064.270	977.400	1.113.500	1.217.588	791.000
Santurdejo	664.747	531.675	548.983	657.978	404.451
San Vicente de la Sonsierra	2.508.222	1.865.651	2.225.785	1.660.925	1.417.963
Sojuela	1.791.500	886.015	886.014	769.743	626.439
Sorzano	215.000	580.906	221.188	448.500	199.500
Sotés	878.200	896.400	799.400	845.400	708.000
Soto en Cameros	1.995.770	1.881.800	1.096.000	850.000	690.000
Terroba	198.100	269.200	482.000	439.000	262.000
Tirgo	698.260	592.669	673.762	673.762	492.635
Tobía	259.663	614.222	409.222	396.922	206.922
Tormantos	984.096	162.396	265.249	265.936	291.622
Torrecilla en Cameros	860.500	876.600	732.000	604.700	545.000
Torrecilla sobre Alesanco	782.400	794.250	719.910	442.350	368.350
Torre en Cameros	199.820	175.910	186.000	160.000	140.000
Torremontalbo	235.082	89.950	163.887	163.888	147.883
Treviana	642.670	450.000	697.200	341.088	530.598
Tricio	757.129	740.591	937.060	791.043	339.825
Tudelilla	860.787	1.205.782	1.205.779	"	712.917
Uruñuela	1.175.000	1.462.500	1.038.000	1.250.000	768.532
Valdemadera	76.245	81.966	61.995	112.491	92.226
Valgañón	290.400	366.000	248.300	208.000	241.200
Ventosa	525.000	451.000	444.000	587.500	440.000
Ventrosa	"	226.672	334.929	334.929	493.300
Viguera	789.000	768.231	541.000	556.000	450.000
Villalba de Rioja	"	"	920.000	720.000	"
Villalobar de Rioja	150.900	213.000	227.000	194.500	198.600
Villamediana de Iregua	9.925.325	10.489.574	8.346.745	6.037.500	5.904.356
Villanueva de Cameros	307.100	247.208	386.996	291.708	269.520
Villar de Arnedo (El)	735.491	1.274.674	978.774	1.140.855	844.558
Villar de Torre	376.580	808.400	545.293	215.346	252.659
Villarejo	59.084	59.084	47.937	48.892	98.892
Villarroya	125.666	125.666	75.280	45.600	181.738
Villarta-Quintana	440.300	561.200	319.400	300.500	308.720
Villavelayo	161.072	161.072	220.729	220.729	307.000
Villaverde de Rioja	163.032	245.070	497.536	651.091	96.708
Villoslada de Cameros	794.197	835.588	835.587	"	554.489
Viniegra de Abajo	577.160	577.160	543.229	543.229	413.700
Viniegra de Arriba	245.640	240.978	239.418	227.750	210.400
Zarratón	937.777	697.837	539.827	652.028	583.366
Zarzosa	178.855	277.938	243.602	418.180	185.325
Zorraquín	214.200	203.500	138.465	114.400	172.300

Fuente: Dirección General de Política Local.

("): Presupuesto no publicado en el periodo legal establecido

PRESUPUESTO DE INGRESOS DE LA RIOJA. AÑOS 2008-2012

	Presupuesto de ingresos (euros)				
	2008	2009	2010	2011	2012
LA RIOJA	472.395.127	479.950.032	421.455.046	376.608.935	347.309.424
Ábalos	468.581	468.581	864.944	484.000	500.000
Agoncillo	3.444.504	2.953.536	2.667.658	2.764.293	2.396.901
Aguilar del Río Alhama	1.138.462	736.878	951.873	872.632	860.510
Ajamil de Cameros	569.583	587.040	576.617	310.745	357.891
Albelda de Iregua	3.099.810	2.943.040	2.258.752	2.320.280	2.578.574
Alberite	11.486.500	6.306.250	6.557.230	3.450.550	3.238.550
Alcanadre	1.020.742	1.343.608	1.056.753	899.294	867.134
Aldeanueva de Ebro	5.716.774	4.198.153	4.204.279	2.666.182	2.666.182
Alesanco	1.155.392	692.075	625.934	780.006	690.017
Alesón	459.529	694.536	537.527	424.450	481.450
Alfaro	12.637.335	12.333.322	11.723.874	10.615.413	9.596.356
Almarza de Cameros	244.892	244.892	164.100	90.590	118.100
Anguciana	1.384.369	1.670.315	876.710	1.098.761	1.506.086
Anguiano	412.410	531.419	639.000	518.900	699.850
Arenzana de Abajo	605.700	510.900	648.985	286.850	230.400
Arenzana de Arriba	105.440	41.913	94.504	92.703	92.703
Arnedillo	1.008.778	1.556.826	1.155.518	903.972	1.095.826
Arnedo	18.315.000	18.888.443	17.265.567	14.810.692	13.604.570
Arrúbal	2.830.000	2.546.100	2.747.900	2.712.700	2.330.600
Ausejo	982.859	1.237.408	1.638.725	1.638.725	1.432.017
Autol	4.107.483	4.522.587	5.578.535	4.332.863	4.146.481
Azofra	773.030	861.642	818.890	419.510	361.390
Badarán	485.000	486.000	549.999	430.000	455.000
Bañares	718.411	752.841	689.816	676.592	493.640
Baños de Rioja	305.531	291.531	1.152.720	291.531	134.034
Baños de Río Tobía	1.219.000	1.282.000	291.530	1.452.000	1.170.300
Berceo	126.061	197.400	130.414	128.070	197.470
Bergasa	232.700	377.050	389.863	386.000	404.828
Bergasillas Bajera	226.950	193.000	243.598	277.300	234.750
Bezares	127.390	95.641	94.850	199.850	225.250
Bobadilla	280.317	267.769	281.740	281.250	265.650
Brieva de Cameros	371.920	538.650	531.050	364.250	424.120
Briñas	348.559	396.351	880.816	483.600	416.100
Briones	1.898.844	1.276.295	1.207.802	1.740.303	1.634.303
Cabezón de Cameros	166.400	177.600	185.000	186.000	150.000
Calahorra	28.046.865	29.894.935	22.533.822	20.690.548	20.618.956
Camprovín	259.600	221.800	384.000	158.950	335.300
Canales de la Sierra	367.848	696.565	1.081.796	660.425	450.000
Canillas de Río Tuerto	500.800	560.450	560.450	312.000	275.000
Cañas	62.000	89.000	91.999	91.000	83.000
Cárdenas	323.700	283.000	217.000	124.000	227.000
Casalarreina	2.298.197	2.606.442	2.848.601	2.753.062	2.821.888

../.

PRESUPUESTO DE INGRESOS DE LA RIOJA. AÑOS 2008-2012

	Presupuesto de ingresos (euros)				
	2008	2009	2010	2011	2012
Castañares de Rioja	952.998	1.185.815	1.342.835	1.209.000	1.046.000
Castroviejo	335.053	266.500	260.950	330.050	294.550
Cellorigo	111.489	66.439	68.725	77.724	88.220
Cenicero	3.419.859	2.392.029	2.275.257	2.050.457	1.903.337
Cervera del Río Alhama	4.987.065	5.289.397	5.831.393	7.114.690	5.145.901
Cidamón	111.850	100.500	112.710	100.600	108.000
Cihuri	717.691	466.820	732.448	370.588	384.900
Cirueña	745.052	833.125	956.231	1.349.799	536.255
Clavijo	462.952	528.535	377.589	256.627	438.435
Cordovín	210.680	206.090	141.525	202.775	113.150
Corera	504.206	494.860	527.112	457.315	348.500
Cornago	698.213	474.550	453.878	570.158	567.179
Corporales	68.000	83.010	99.010	85.500	80.200
Cuzcurrita de Río Tirón	3.212.621	1.616.077	1.481.309	999.776	815.357
Daroqa de Rioja	374.495	487.065	312.664	980.883	406.883
Enciso	460.344	385.696	721.450	600.644	433.067
Entrena	3.220.000	2.450.800	2.181.730	1.600.000	1.468.500
Estollo	569.450	598.710	82.502	73.525	126.250
Ezcaray	4.670.185	3.742.337	3.541.504	3.683.012	3.698.364
Foncea	228.644	255.336	120.360	252.697	96.280
Fonzaleche	175.333	341.600	441.603	260.947	244.191
Fuenmayor	3.553.489	3.553.489	3.553.489	2.801.278	2.964.500
Galbárruli	176.021	75.948	152.369	173.308	66.900
Galilea	784.510	640.710	642.050	586.370	792.970
Gallinero de Cameros	115.000	278.092	197.395	189.500	120.800
Gimileo	132.043	87.306	152.115	91.948	170.986
Grañón	797.957	518.300	424.252	620.796	439.590
Grávalos	2.166.708	2.110.752	378.438	863.040	506.084
Haro	19.900.000	16.817.000	16.080.000	15.325.000	11.710.000
Herce	644.000	531.917	493.304	423.850	410.311
Herramélluri	276.000	274.000	267.400	269.500	259.000
Hervías	382.596	351.500	547.800	309.400	291.200
Hormilla	743.304	704.523	1.041.484	540.283	746.521
Hormilleja	254.122	769.256	607.732	525.700	433.150
Hornillos de Cameros	514.706	514.706	482.808	182.373	452.835
Hornos de Moncalvillo	172.445	261.388	304.626	498.265	335.942
Huércanos	1.395.560	1.799.400	840.950	1.219.115	1.654.670
Igea	991.589	1.662.631	1.109.079	1.094.062	769.835
Jalón de Cameros	459.400	296.000	371.000	321.000	246.000
Laguna de Cameros	1.079.200	1.079.200	772.100	722.000	600.000
Lagunilla del Jubera	750.865	837.925	607.750	633.500	584.000
Lardero	10.315.931	9.913.824	12.696.054	7.971.203	6.821.846
Ledesma de la Cogolla	256.583	174.800	234.000	173.550	167.071
Leiva	418.894	749.000	885.923	433.113	883.741

..../

PRESUPUESTO DE INGRESOS DE LA RIOJA. AÑOS 2008-2012

	Presupuesto de ingresos (euros)				
	2008	2009	2010	2011	2012
Leza de Río Leza	463.570	483.028	496.531	396.532	400.060
Logroño	190.000.000	214.330.000	168.326.000	152.090.000	145.641.000
Lumbreras	1.115.500	1.063.745	678.042	810.301	709.500
Manjarrés	415.557	361.440	390.977	380.850	314.200
Mansilla de la Sierra	362.002	516.824	549.932	549.932	549.933
Manzanares de Rioja	281.500	281.500	223.415	176.850	173.950
Matute	1.163.426	653.657	573.363	405.348	298.348
Medrano	445.250	412.110	648.245	569.320	397.320
Munilla	574.951	749.397	825.302	529.656	653.621
Murillo de Río Leza	5.060.500	1.796.700	1.711.000	1.644.000	1.488.679
Muro de Aguas	252.607	272.985	305.999	473.964	245.100
Muro en Cameros	151.820	205.450	223.500	203.000	150.000
Nájera	10.584.060	10.621.785	10.498.825	9.133.460	8.474.492
Nalda	2.194.000	2.174.585	1.621.000	1.340.625	971.800
Navajún	54.255	62.193	28.671	47.556	56.569
Navarrete	4.312.885	3.501.262	2.942.614	2.963.536	2.721.436
Nestares	274.000	170.600	200.000	155.625	109.600
Nieva de Cameros	367.013	280.497	315.451	486.156	532.950
Ocón	1.867.847	1.604.056	1.930.758	1.812.352	1.611.385
Ochánduri	813.984	716.614	434.999	462.421	473.195
Ojacastro	275.000	370.800	808.760	742.300	263.400
Ollauri	2.771.485	394.580	454.751	1.022.590	317.558
Ortigosa de Cameros	1.337.700	782.673	1.002.602	1.090.576	1.076.846
Pazuengos	144.584	192.226	192.226	179.455	155.790
Pedroso	276.796	265.245	259.693	208.700	310.454
Pinillos	136.038	136.038	160.650	92.450	94.950
Pradejón	3.510.429	4.120.034	3.671.454	3.612.276	2.927.685
Pradillo	328.700	163.250	225.604	152.500	200.500
Préjano	294.500	445.080	565.686	682.800	552.660
Quel	3.942.650	4.280.550	4.268.990	5.376.190	3.713.512
Rabanera	406.830	372.634	348.661	170.580	187.602
Rasillo de Cameros (El)	328.190	451.098	548.600	516.065	389.600
Redal (El)	“	428.284	365.833	385.828	540.764
Ribafrecha	3.141.950	3.185.300	2.591.900	1.482.250	1.205.300
Rincón de Soto	3.158.714	3.652.840	3.400.381	3.250.455	2.823.700
Robres del Castillo	“	165.750	165.750	229.100	240.722
Rodezno	549.003	554.597	631.884	716.769	367.616
Sajazarra	274.497	207.913	251.920	218.358	162.780
San Asensio	1.626.469	1.903.750	1.676.867	1.376.858	1.562.168
San Millán de la Cogolla	214.055	302.277	312.370	348.905	169.850
San Millán de Yécora	148.865	159.600	84.114	81.989	81.047
San Román de Cameros	762.200	696.000	882.000	630.000	1.050.000
Santa Coloma	375.531	311.055	577.320	191.150	268.906
Santa Engracia del Jubera	“	“	523.264	523.265	608.521

..../

PRESUPUESTO DE INGRESOS DE LA RIOJA. AÑOS 2008-2012

	Presupuesto de ingresos (euros)				
	2008	2009	2010	2011	2012
Santa Eulalia Bajera	"	170.000	298.494	269.900	144.570
Santo Domingo de la Calzada	9.940.000	8.765.000	9.549.999	9.550.000	9.070.000
San Torcuato	561.300	428.550	644.450	461.676	232.050
Santurde de Rioja	1.064.270	977.400	1.113.500	1.217.588	791.000
Santurdejo	790.759	531.675	548.983	657.978	404.451
San Vicente de la Sonsierra	2.508.221	1.865.651	2.225.785	1.660.925	1.417.963
Sojuela	1.791.500	886.015	886.015	780.016	626.439
Sorzano	215.000	580.906	221.188	448.500	199.500
Sotés	883.200	896.400	799.400	845.400	708.000
Soto en Cameros	1.995.770	1.881.800	1.096.000	850.000	690.000
Terroba	198.100	269.200	482.000	439.000	262.000
Tirgo	698.260	592.669	673.761	673.762	492.635
Tobía	259.663	614.222	409.222	396.922	206.922
Tormantos	984.096	162.396	265.250	265.936	291.622
Torrecilla en Cameros	860.500	876.600	732.000	604.700	545.000
Torrecilla sobre Alesanco	782.400	794.250	719.910	442.350	368.350
Torre en Cameros	199.820	175.910	186.000	160.000	140.000
Torremontalbo	235.082	89.950	163.886	163.888	147.883
Treviana	642.670	450.000	697.199	369.670	530.598
Tricio	757.129	740.591	937.059	791.043	339.825
Tudelilla	860.787	1.205.782	1.205.780	"	712.917
Uruñuela	1.175.000	1.462.500	1.038.000	1.250.000	768.532
Valdemadera	76.245	81.966	61.994	112.491	92.226
Valgañón	290.400	366.000	248.300	208.000	241.200
Ventosa	525.000	451.000	444.000	587.500	440.000
Ventrosa		226.672	334.928	334.929	493.300
Viguera	789.000	768.231	541.000	556.000	450.000
Villalba de Rioja	"	"	920.000	720.000	"
Villalobar de Rioja	150.900	213.000	227.000	194.500	198.600
Villamediana de Iregua	10.226.333	10.489.574	8.346.745	6.037.500	5.904.356
Villanueva de Cameros	307.100	247.208	386.996	291.708	269.520
Villar de Arnedo (El)	743.778	1.274.674	1.010.774	1.140.855	844.558
Villar de Torre	376.580	808.400	545.293	215.346	252.659
Villarejo	59.084	59.084	47.937	48.862	98.892
Villarroya	125.666	125.666	75.280	45.600	181.738
Villarta-Quintana	440.300	561.200	319.400	300.500	343.720
Villavelayo	161.072	161.072	220.729	220.729	307.000
Villaverde de Rioja	163.032	245.070	497.537	651.091	96.708
Villoslada de Cameros	794.197	835.588	835.588	"	555.150
Viniegra de Abajo	577.160	577.160	543.055	543.057	413.430
Viniegra de Arriba	245.640	240.978	239.418	227.750	210.400
Zarratón	937.777	697.837	531.576	652.028	583.366
Zarzosa	178.855	277.938	243.602	418.180	185.325
Zorraquín	214.200	203.500	138.465	114.400	172.300

Fuente: Dirección General de Política Local.

("): Información no disponible

RED DE DISTRIBUCIÓN DEL AGUA. AÑO 2012

	Captaciones	Conducciones	Emisarios	
	situadas en el municipio	Número	Número	Longitud (m)
LA RIOJA	421	544	280	119.311
Ábalos	2	3	1	8
Agoncillo	3	4	2	3.890
Aguilar del Río Alhama	3	4	2	1.650
Ajamil de Cameros	4	4	3	270
Albelda de Iregua	2	3	1	300
Alberite	0	3	1	450
Alcanadre	1	2	1	400
Aldeanueva de Ebro	1	1	1	2.300
Alesanco	2	3	1	1.200
Alesón	2	4	2	700
Alfaro	2	2	1	700
Almarza de Cameros	2	2	1	30
Anguciana	2	2	1	2.600
Anguiano	4	4	2	580
Arenzana de Abajo	1	3	1	80
Arenzana de Arriba	1	2	1	120
Arnedillo	2	2	2	700
Arnedo	3	2	1	5.000
Arrúbal	0	1	1	1.000
Ausejo	2	4	1	600
Autol	5	6	1	1.000
Azofra	0	1	1	2.500
Badarán	1	2	1	400
Bañares	2	4	1	4.000
Baños de Rioja	0	4	2	420
Baños de Río Tobía	2	3	1	500
Berceo	2	3	1	500
Bergasa	9	7	2	650
Bergasillas Bajera	2	3	2	180
Bezares	0	1	1	120
Bobadilla	0	1	1	120
Brieva de Cameros	2	3	1	200
Briñas	2	2	1	100
Briones	1	2	1	210
Cabezón de Cameros	4	3	1	150
Calahorra	1	2	1	1.000
Camprovín	3	3	1	100
Canales de la Sierra	2	2	1	100
Canillas de Río Tuerto	0	2	1	110
Cañas	3	2	2	280
Cárdenas	0	1	1	200
Casalarreina	1	5	1	600

..../

RED DE DISTRIBUCIÓN DEL AGUA. AÑO 2012

	Captaciones	Conducciones	Emisarios	
	situadas en el municipio	Número	Número	Longitud (m)
Castañares de Rioja	0	1	1	100
Castroviejo	3	3	1	20
Cellorigo	2	2	1	10
Cenicero	2	3	1	2.000
Cervera del Río Alhama	6	9	6	2.125
Cidamón	0	3	1	20
Cihuri	3	3	1	2.200
Cirueña	2	8	2	2.450
Clavijo	6	7	2	160
Cordovín	2	3	1	150
Corera	1	4	1	120
Cornago	4	5	2	600
Corporales	0	4	2	110
Cuzcurrita de Río Tirón	0	1	1	1.300
Daroca de Rioja	2	1	1	121
Enciso	8	8	5	510
Entrena	3	4	1	4.000
Estollo	1	1	1	1.250
Ezcaray	12	11	7	1.052
Foncea	3	2	1	180
Fonzaleche	2	5	5	610
Fuenmayor	0	2	1	750
Galbárruli	6	7	2	20
Galilea	1	1	2	350
Gallinero de Cameros	3	3	1	20
Gimileo	0	3	1	800
Grañón	1	6	1	1.000
Grávalos	4	4	2	400
Haro	2	4	1	1.800
Herce	3	3	1	30
Herramélluri	0	2	2	190
Hervías	1	3	1	150
Hormilla	1	2	1	550
Hormilleja	0	3	1	100
Hornillos de Cameros	2	2	2	20
Hornos de Moncalvillo	1	2	1	200
Huércanos	3	5	1	2.500
Igea	3	3	1	300
Jalón de Cameros	1	2	1	20
Laguna de Cameros	3	4	5	280
Lagunilla del Jubera	4	3	3	300
Lardero	1	1	1	1.300
Ledesma de la Cogolla	2	2	1	80
Leiva	0	1	2	130

..../

RED DE DISTRIBUCIÓN DEL AGUA. AÑO 2012

	Captaciones	Conducciones	Emisarios	
	situadas en el municipio	Número	Número	Longitud (m)
Leza de Río Leza	3	2	1	30
Logroño	-	-	-	-
Lumbreras	6	7	3	270
Manjarrés	4	5	1	150
Mansilla de la Sierra	2	2	1	15
Manzanares de Rioja	6	4	2	160
Matute	2	1	1	50
Medrano	0	2	2	120
Munilla	3	4	2	50
Murillo de Río Leza	3	3	2	345
Muro de Aguas	2	2	2	110
Muro en Cameros	4	4	2	90
Nájera	5	3	1	600
Nalda	3	2	2	700
Navajún	1	1	1	25
Navarrete	0	3	1	5.000
Nestares	3	2	1	50
Nieva de Cameros	8	8	3	245
Ocón	14	12	7	1.000
Ochánduri	0	1	2	70
Ojacastro	7	6	2	240
Ollauri	0	3	1	500
Ortigosa de Cameros	6	6	2	540
Pazuengos	3	3	1	50
Pedroso	1	1	1	20
Pinillos	4	4	1	40
Pradejón	3	2	1	1.000
Pradillo	2	2	1	40
Préjano	4	5	1	110
Quel	3	4	1	3.000
Rabanera	1	2	3	75
Rasillo de Cameros (El)	4	4	1	500
Redal (El)	0	2	2	650
Ribafrecha	1	2	1	1.000
Rincón de Soto	1	1	1	1.800
Robres del Castillo	2	2	2	50
Rodezno	1	3	3	2.030
Sajazarra	2	3	1	200
San Asensio	4	5	1	400
San Millán de la Cogolla	4	2	2	1.110
San Millán de Yécora	0	3	1	100
San Román de Cameros	2	4	3	310
Santa Coloma	3	2	2	1.350
Santa Engracia del Jubera	12	13	9	590

..../

RED DE DISTRIBUCIÓN DEL AGUA. AÑO 2012

	Captaciones	Conducciones	Emisarios	
	situadas en el municipio	Número	Número	Longitud (m)
Santa Eulalia Bajera	2	2	1	150
Santo Domingo de la Calzada	5	2	1	6.300
San Torcuato	0	3	1	130
Santurde de Rioja	4	3	1	350
Santurdejo	1	1	1	115
San Vicente de la Sonsierra	6	6	6	1.100
Sojuela	2	1	1	70
Sorzano	3	4	1	600
Sotés	1	2	1	100
Soto en Cameros	10	10	6	280
Terroba	3	3	2	100
Tirgo	2	0	1	3.500
Tobía	2	2	1	50
Tormantos	1	3	2	110
Torrecilla en Cameros	1	2	2	560
Torrecilla sobre Alesanco	0	2	1	60
Torre en Cameros	1	1	2	210
Torremontalbo	1	1	1	650
Treviana	0	1	1	300
Tricio	1	3	2	600
Tudelilla	1	6	1	400
Uruñuela	0	2	2	1.900
Valdemadera	3	3	1	100
Valgañón	2	2	1	100
Ventosa	2	3	1	150
Ventrosa	2	3	1	150
Viguera	4	8	2	4.060
Villalba de Rioja	1	1	2	100
Villalobar de Rioja	5	2	1	20
Villamediana de Iregua	0	2	1	2.500
Villanueva de Cameros	3	3	4	125
Villar de Arnedo (El)	3	5	1	1.200
Villar de Torre	3	4	1	120
Villarejo	2	2	1	60
Villarroya	1	1	1	300
Villarta-Quintana	4	4	3	610
Villavelayo	2	2	1	70
Villaverde de Rioja	1	2	1	90
Villoslada de Cameros	3	3	1	200
Viniegra de Abajo	3	3	1	50
Viniegra de Arriba	2	2	1	20
Zarratón	0	1	1	350
Zarzosa	3	2	1	30
Zorraquín	1	1	1	90

Fuente: Encuesta de Infraestructura y Equipamientos Locales. Dirección General de Política Local.

RED DE DISTRIBUCIÓN DEL AGUA. AÑO 2012

	Caudal de	Caudal	Longitud de la red de dist. de agua (m)		Longitud de la red de saneamiento (m)
	desagüe (1)	tratado (1)	Total	Calificación buena	
LA RIOJA	16.890.220	16.057.625	1.316.232	943.856	1.078.222
Ábalos	55.000	0	5.624	3.408	5.149
Agoncillo	105.200	105.200	14.293	11.354	11.948
Aguilar del Río Alhama	104.500	104.500	7.147	6.346	6.760
Ajamil de Cameros	5.300	4.700	2.680	2.123	1.856
Albelda de Iregua	0	0	16.558	10.380	13.989
Alberite	0	0	12.777	9.235	9.381
Alcanadre	170.000	170.000	9.076	3.393	9.691
Aldeanueva de Ebro	380.000	380.000	21.360	10.273	20.439
Alesanco	76.000	76.000	11.298	6.628	7.902
Alesón	12.500	12.500	5.298	2.981	3.819
Alfaro	2.203.505	2.203.505	55.976	55.976	33.866
Almarza de Cameros	4.500	4.500	1.405	1.026	1.045
Anguciana	90.000	90.000	7.615	4.592	6.632
Anguiano	70.000	70.000	7.274	2.755	6.341
Arenzana de Abajo	48.500	0	7.502	6.109	4.495
Arenzana de Arriba	3.800	2.555	1.703	1.703	1.954
Arnedillo	59.000	59.000	9.193	7.508	8.458
Arnedo	1.503.000	1.503.000	43.718	33.024	36.690
Arrúbal	35.400	35.400	9.198	4.901	6.918
Ausejo	132.000	118.000	13.384	10.257	10.446
Autol	450.000	450.000	12.479	9.534	11.739
Azofra	29.900	22.000	4.458	4.062	4.430
Badarán	80.000	80.000	7.613	5.328	6.908
Bañares	50.000	0	7.196	3.530	5.236
Baños de Rioja	15.600	10.000	2.309	2.096	1.970
Baños de Río Tobía	175.000	175.000	11.545	7.746	11.377
Berceo	34.000	34.000	4.507	4.307	4.174
Bergasa	32.500	32.500	3.438	3.278	2.567
Bergasillas Bajera	4.000	4.000	1.408	1.408	1.170
Bezares	10.000	0	1.177	551	821
Bobadilla	11.000	11.000	3.443	3.001	2.764
Brieva de Cameros	13.000	0	2.470	1.803	1.541
Briñas	30.000	0	4.436	1.392	3.663
Briones	100.000	100.000	11.518	5.708	13.388
Cabezón de Cameros	4.000	4.000	1.037	1.037	1.313
Calahorra	2.070.000	2.070.000	75.614	75.614	64.232
Camprovín	90.000	0	2.736	1.223	2.045
Canales de la Sierra	39.000	0	4.841	4.589	3.611
Canillas de Río Tuerto	9.000	0	2.509	1.941	1.966
Cañas	16.000	16.000	2.433	1.657	1.974
Cárdenas	20.500	0	3.643	2.514	3.562
Casalarreina	230.000	230.000	17.118	13.307	13.058

..../

RED DE DISTRIBUCIÓN DEL AGUA. AÑO 2012

	Caudal de	Caudal	Longitud de la red de dist. de agua (m)		Longitud de la red
	desagüe (1)	tratado (1)	Total	Calificación buena	de saneamiento (m)
Castañares de Rioja	80.000	80.000	8.315	7.439	9.520
Castroviejo	6.500	6.500	1.210	762	1.455
Cellorigo	1.095	1.095	1.332	731	1.482
Genicero	400.000	400.000	16.649	12.640	12.462
Cervera del Río Alhama	349.400	349.400	26.889	11.747	23.833
Cidamón	450	0	3.448	3.448	26
Cihuri	22.000	22.000	5.668	5.290	3.099
Cirueña	14.000	4.500	3.846	3.846	2.635
Clavijo	31.000	31.000	5.963	2.430	4.704
Cordovín	20.000	14.600	4.403	4.000	3.710
Corera	30.000	30.000	6.613	5.235	5.480
Cornago	93.100	87.600	9.355	7.085	6.132
Corporales	7.500	7.500	1.960	1.960	1.477
Cuzcurrita de Río Tirón	90.000	90.000	10.646	9.318	7.849
Daroca de Rioja	12.000	0	1.080	552	1.212
Enciso	25.220	23.170	5.387	4.626	4.712
Entrena	145.000	145.000	9.944	8.332	9.474
Estollo	17.500	17.500	2.626	2.626	2.211
Ezcaray	332.850	320.000	18.826	9.650	15.331
Foncea	16.800	16.800	2.579	1.946	2.261
Fonzaleche	24.500	15.500	6.766	6.581	3.246
Fuenmayor	350.000	350.000	18.930	14.038	12.184
Galbárruli	12.500	12.500	2.313	1.593	1.992
Galilea	52.000	52.000	5.207	4.692	5.155
Gallinero de Cameros	3.000	3.000	847	481	683
Gimileo	12.000	12.000	3.118	1.811	1.758
Grañón	42.000	42.000	5.268	2.878	3.779
Grávalos	25.500	25.500	4.718	4.718	4.627
Haro	12.000	12.000	36.092	23.092	27.917
Herce	35.000	35.000	3.116	1.031	3.719
Herramélluri	22.000	22.000	4.289	3.212	2.304
Hervías	20.000	20.000	6.054	4.407	5.141
Hormilla	50.000	50.000	6.482	6.482	6.987
Hormilleja	25.000	25.000	4.578	2.071	4.815
Hornillos de Cameros	3.000	0	876	876	411
Hornos de Moncalvillo	14.000	0	2.785	2.655	1.840
Huércanos	112.500	112.500	10.457	8.260	14.803
Igea	95.000	95.000	6.250	3.910	6.073
Jalón de Cameros	5.000	0	756	756	712
Laguna de Cameros	19.500	0	2.595	1.574	3.142
Lagunilla del Jubera	43.000	40.000	6.896	5.838	5.565
Lardero	0	0	71.526	28.938	50.117
Ledesma de la Cogolla	5.500	5.500	1.095	164	1.022
Leiva	40.000	0	6.108	2.725	7.136

..../

RED DE DISTRIBUCIÓN DEL AGUA. AÑO 2012

	Caudal de	Caudal	Longitud de la red de dist. de agua (m)		Longitud de la red
	desagüe (1)	tratado (1)	Total	Calificación buena	de saneamiento (m)
Leza de Río Leza	5.000	5.000	1.768	1.768	1.399
Logroño	-	-	-	-	-
Lumbreras	21.500	5.000	4.175	4.015	3.573
Manjarrés	20.000	20.000	3.549	3.421	2.108
Mansilla de la Sierra	6.500	6.500	1.285	897	1.250
Manzanares de Rioja	13.000	13.000	3.324	2.181	2.585
Matute	23.000	0	5.232	5.232	4.032
Medrano	30.000	0	5.236	5.236	5.925
Munilla	24.000	24.000	3.379	2.627	2.808
Murillo de Río Leza	175.000	175.000	11.243	4.429	10.334
Muro de Aguas	12.500	12.500	3.811	3.116	2.967
Muro en Cameros	5.500	5.500	1.189	872	1.298
Nájera	780.000	780.000	29.172	29.172	17.299
Nalda	0	0	6.760	4.181	5.956
Navajún	2.000	2.000	763	670	429
Navarrete	324.000	324.000	30.940	29.011	14.898
Nestares	10.000	10.000	2.020	1.931	1.273
Nieva de Cameros	21.000	0	3.652	3.344	2.839
Ocón	37.900	37.900	10.030	7.883	10.403
Ochánduri	14.000	14.000	3.577	3.261	2.329
Ojacastro	30.500	30.500	6.505	3.719	4.450
Ollauri	35.000	35.000	8.733	8.733	7.641
Ortigosa de Cameros	47.000	40.000	3.717	1.998	2.450
Pazuengos	8.500	8.500	1.277	1.277	897
Pedroso	12.000	12.000	1.662	299	1.713
Pinillos	2.500	2.500	734	734	438
Pradejón	365.000	365.000	12.096	3.292	10.442
Pradillo	10.000	10.000	1.758	515	1.446
Préjano	24.000	24.000	4.533	4.533	3.993
Quel	220.000	220.000	14.446	9.381	16.868
Rabanera	6.000	6.000	961	961	538
Rasillo de Cameros (El)	27.000	27.000	8.994	2.666	7.426
Redal (El)	30.000	30.000	3.537	2.669	3.981
Ribafrecha	95.000	95.000	9.217	5.355	9.006
Rincón de Soto	765.000	765.000	23.265	11.301	22.455
Robres del Castillo	3.200	0	1.532	1.532	1.037
Rodezno	41.000	41.000	5.984	4.563	6.000
Sajazarra	30.000	30.000	3.294	1.695	2.658
San Asensio	225.000	225.000	15.901	11.440	11.324
San Millán de la Cogolla	32.500	32.500	6.080	5.951	5.766
San Millán de Yécora	8.500	8.500	1.527	678	1.193
San Román de Cameros	25.800	2.700	3.690	3.524	3.668
Santa Coloma	19.000	19.000	4.340	4.340	2.776
Santa Engracia del Jubera	26.200	2.500	6.443	6.325	3.869

..../..

RED DE DISTRIBUCIÓN DEL AGUA. AÑO 2012

	Caudal de	Caudal	Longitud de la red de dist. de agua (m)		Longitud de la red
	desagüe (1)	tratado (1)	Total	Calificación buena	de saneamiento (m)
Santa Eulalia Bajera	13.000	13.000	1.520	1.520	1.236
Santo Domingo de la Calzada	711.000	711.000	25.923	14.645	24.279
San Torcuato	13.000	13.000	3.893	2.948	2.663
Santurde de Rioja	39.000	39.000	5.863	2.727	5.429
Santurdejo	31.000	31.000	4.744	4.744	6.253
San Vicente de la Sonsierra	162.500	157.000	11.678	7.944	9.162
Sojuela	13.000	13.000	3.623	1.848	1.515
Sorzano	27.500	27.500	6.753	5.089	3.635
Sotés	28.000	0	6.855	4.380	3.898
Soto en Cameros	36.000	8.000	5.518	4.800	4.680
Terroba	4.000	0	1.029	1.029	828
Tirgo	30.000	30.000	6.746	6.259	6.122
Tobía	9.000	0	1.238	1.191	1.222
Tormantos	25.000	25.000	2.902	571	2.766
Torrecilla en Cameros	99.000	99.000	5.969	5.524	5.800
Torrecilla sobre Alesanco	10.500	10.500	1.743	1.652	1.731
Torre en Cameros	2.500	0	2.276	2.276	830
Torrementalbo	2.500	2.500	1.809	1.809	1.469
Treviana	38.000	38.000	10.499	5.824	6.287
Tricio	43.000	43.000	7.221	4.503	5.046
Tudelilla	49.000	49.000	6.206	5.570	6.069
Uruñuela	200.000	200.000	10.117	7.951	8.436
Valdemadera	3.500	3.500	808	714	676
Valgañón	28.000	0	3.525	3.525	3.098
Ventosa	20.000	20.000	3.680	3.680	2.677
Ventrosa	14.000	0	2.721	355	2.445
Viguera	3.500	0	5.091	5.091	5.379
Villalba de Rioja	20.000	20.000	3.063	1.515	2.586
Villalobar de Rioja	15.000	15.000	2.547	871	2.740
Villamediana de Iregua	0	0	18.329	2.320	16.864
Villanueva de Cameros	17.000	0	2.119	2.024	1.668
Villar de Arnedo (El)	70.000	70.000	7.574	5.362	8.443
Villar de Torre	30.000	30.000	4.679	4.679	3.532
Villarejo	6.000	6.000	1.112	358	698
Villarroya	2.300	2.300	1.465	1.465	1.134
Villarta-Quintana	25.700	25.700	4.478	3.240	3.935
Villavelayo	9.000	9.000	1.114	842	1.555
Villaverde de Rioja	12.000	12.000	1.842	1.003	2.016
Villoslada de Cameros	45.000	45.000	6.688	2.154	5.681
Viniegra de Abajo	22.000	22.000	3.186	3.186	2.866
Viniegra de Arriba	10.000	0	1.626	1.626	1.370
Zarratón	33.000	33.000	5.680	4.041	4.560
Zarzosa	2.000	2.000	596	244	471
Zorraquín	13.000	13.000	3.985	3.985	3.251

Fuente: Encuesta de Infraestructura y Equipamientos Locales. Dirección General de Política Local.

(1): m3/año. Nota: Calificación buena definida según criterios del Manual de Instrucciones de la EIEL.

RECOGIDA Y TRATAMIENTO DE RESIDUOS. AÑO 2012

	Número	Vertederos		Contenedores
		Capacidad (m3)	Ocupación media (%)	
LA RIOJA	4	17.200.000	52	8.084
Ábalos	0	0	0	21
Agoncillo	0	0	0	68
Aguilar del Río Alhama	0	0	0	53
Ajamil de Cameros	0	0	0	7
Albelda de Iregua	0	0	0	169
Alberite	0	0	0	83
Alcanadre	0	0	0	46
Aldeanueva de Ebro	0	0	0	89
Alesanco	0	0	0	80
Alesón	0	0	0	16
Alfaro	0	0	0	322
Almarza de Cameros	0	0	0	5
Anguciana	0	0	0	66
Anguiano	0	0	0	48
Arenzana de Abajo	0	0	0	27
Arenzana de Arriba	0	0	0	7
Arnedillo	0	0	0	46
Arnedo	0	0	0	367
Arrúbal	0	0	0	26
Ausejo	0	0	0	48
Autol	0	0	0	136
Azofra	0	0	0	31
Badarán	0	0	0	58
Bañares	0	0	0	36
Baños de Rioja	0	0	0	16
Baños de Río Tobía	0	0	0	108
Berceo	0	0	0	21
Bergasa	0	0	0	9
Bergasillas Bajera	0	0	0	3
Bezares	0	0	0	3
Bobadilla	0	0	0	17
Brieva de Cameros	0	0	0	7
Briñas	0	0	0	28
Briones	0	0	0	75
Cabezón de Cameros	0	0	0	5
Calahorra	1	5.000.000	40	573
Camprovín	0	0	0	14
Canales de la Sierra	0	0	0	11
Canillas de Río Tuerto	0	0	0	15
Cañas	0	0	0	13
Cárdenas	0	0	0	17
Casalarreina	0	0	0	108

..../

RECOGIDA Y TRATAMIENTO DE RESIDUOS. AÑO 2012

	Vertederos			Contenedores
	Número	Capacidad (m3)	Ocupación media (%)	
Castañares de Rioja	0	0	0	71
Castroviejo	0	0	0	7
Cellarigo	0	0	0	4
Cenicero	0	0	0	150
Cervera del Río Alhama	0	0	0	207
Cidamón	0	0	0	5
Cihuri	0	0	0	44
Cirueña	0	0	0	30
Clavijo	0	0	0	22
Cordovín	0	0	0	17
Corera	0	0	0	21
Cornago	0	0	0	31
Corporales	0	0	0	10
Cuzcurrita de Río Tirón	0	0	0	93
Daroca de Rioja	0	0	0	10
Enciso	0	0	0	26
Entrena	0	0	0	86
Estollo	0	0	0	12
Ezcaray	0	0	0	177
Foncea	0	0	0	15
Fonzaleche	0	0	0	24
Fuenmayor	0	0	0	203
Galbárruli	0	0	0	10
Galilea	0	0	0	34
Gallinero de Cameros	0	0	0	5
Gimileo	0	0	0	14
Grañón	0	0	0	32
Grávalos	0	0	0	18
Haro	0	0	0	367
Herce	0	0	0	18
Herramélluri	0	0	0	19
Hervías	0	0	0	17
Hormilla	0	0	0	41
Hormilleja	0	0	0	16
Hornillos de Cameros	0	0	0	4
Hornos de Moncalvillo	0	0	0	12
Huércanos	0	0	0	62
Igea	0	0	0	44
Jalón de Cameros	0	0	0	4
Laguna de Cameros	0	0	0	14
Lagunilla del Jubera	0	0	0	27
Lardero	0	0	0	276
Ledesma de la Cogolla	0	0	0	4
Leiva	0	0	0	29

../..

RECOGIDA Y TRATAMIENTO DE RESIDUOS. AÑO 2012

	Vertederos			Contenedores
	Número	Capacidad (m3)	Ocupación media (%)	
Leza de Río Leza	0	0	0	5
Logroño	-	-	-	-
Lumbreras	0	0	0	20
Manjarrés	0	0	0	15
Mansilla de la Sierra	0	0	0	9
Manzanares de Rioja	0	0	0	16
Matute	0	0	0	11
Medrano	0	0	0	25
Munilla	0	0	0	15
Murillo de Río Leza	0	0	0	60
Muro de Aguas	0	0	0	5
Muro en Cameros	0	0	0	7
Nájera	1	1.200.000	40	265
Nalda	0	0	0	55
Navajún	0	0	0	6
Navarrete	0	0	0	124
Nestares	0	0	0	8
Nieva de Cameros	0	0	0	20
Ocón	0	0	0	43
Ochánduri	0	0	0	12
Ojacastro	0	0	0	24
Ollauri	0	0	0	42
Ortigosa de Cameros	0	0	0	30
Pazuengos	0	0	0	6
Pedroso	0	0	0	13
Pinillos	0	0	0	4
Pradejón	0	0	0	112
Pradillo	0	0	0	12
Préjano	0	0	0	21
Quel	0	0	0	77
Rabanera	0	0	0	5
Rasillo de Cameros (El)	0	0	0	41
Redal (El)	0	0	0	16
Ribafrecha	0	0	0	40
Rincón de Soto	0	0	0	117
Robres del Castillo	0	0	0	4
Rodezno	0	0	0	33
Sajazarra	0	0	0	19
San Asensio	0	0	0	91
San Millán de la Cogolla	0	0	0	36
San Millán de Yécora	0	0	0	6
San Román de Cameros	0	0	0	16
Santa Coloma	0	0	0	15
Santa Engracia del Jubera	0	0	0	23

..../..

RECOGIDA Y TRATAMIENTO DE RESIDUOS. AÑO 2012

	Número	Vertederos		Contenedores
		Capacidad (m3)	Ocupación media (%)	
Santa Eulalia Bajera	0	0	0	8
Santo Domingo de la Calzada	0	0	0	258
San Torcuato	0	0	0	14
Santurde de Rioja	0	0	0	33
Santurdejo	0	0	0	17
San Vicente de la Sonsierra	0	0	0	63
Sojuela	0	0	0	29
Sorzano	0	0	0	22
Sotés	0	0	0	24
Soto en Cameros	0	0	0	17
Terroba	0	0	0	5
Tirgo	0	0	0	32
Tobía	0	0	0	11
Tormantos	0	0	0	22
Torrecilla en Cameros	0	0	0	42
Torrecilla sobre Alesanco	0	0	0	9
Torre en Cameros	0	0	0	3
Torremontalbo	0	0	0	4
Treviana	0	0	0	28
Tricio	0	0	0	29
Tudelilla	0	0	0	23
Uruñuela	0	0	0	80
Valdemadera	0	0	0	5
Valgañón	0	0	0	22
Ventosa	0	0	0	16
Ventrosa	0	0	0	11
Viguera	0	0	0	30
Villalba de Rioja	0	0	0	14
Villalobar de Rioja	1	10.000.000	60	14
Villamediana de Iregua	0	0	0	196
Villanueva de Cameros	0	0	0	15
Villar de Arnedo (El)	0	0	0	33
Villar de Torre	0	0	0	18
Villarejo	0	0	0	6
Villarroya	0	0	0	3
Villarta-Quintana	0	0	0	32
Villavelayo	0	0	0	8
Villaverde de Rioja	0	0	0	9
Villoslada de Cameros	0	0	0	41
Viniegra de Abajo	0	0	0	22
Viniegra de Arriba	0	0	0	6
Zarratón	1	1.000.000	40	32
Zarzosa	0	0	0	3
Zorraquín	0	0	0	21

Fuente: Encuesta de Infraestructura y Equipamientos Locales. Dirección General de Política Local.

ALMACENAMIENTO Y DEPURACIÓN DEL AGUA. AÑO 2012

	Depósitos (1)		Potabilizadoras		Depuradoras (2)	
	Total	Capacidad	Total	Calificación buena	Nº	Capacidad
LA RIOJA	371	163.727	262	125	176	75.997.440
Ábalos	1	162	1	1	0	0
Agoncillo	3	14.480	2	2	2	65.000
Aguilar del Río Alhama	1	520	1	0	1	315.000
Ajamil de Cameros	3	150	3	1	3	40.000
Albelda de Iregua	4	3.100	1	1	0	0
Alberite	2	1.600	1	0	0	0
Alcanadre	2	820	1	0	1	414.000
Aldeanueva de Ebro	1	2.200	1	1	1	1.665.000
Alesanco	1	750	1	1	0	0
Alesón	2	360	1	0	2	45.000
Alfaro	3	3.222	2	2	1	6.000.000
Almarza de Cameros	2	232	1	0	1	20.000
Anguciana	1	70	1	0	0	0
Anguiano	2	465	1	0	1	236.000
Arenzana de Abajo	2	118	1	1	1	24.000
Arenzana de Arriba	1	100	1	1	1	2.920
Arnedillo	3	3.010	3	1	2	861.500
Arnedo	1	6.000	1	1	1	30.000
Arrúbal	1	40	1	1	1	5.400.000
Ausejo	1	600	1	1	1	375.000
Autol	4	870	4	0	0	0
Azofra	2	645	1	1	0	0
Badarán	2	750	1	1	1	750.000
Bañares	2	760	1	1	0	0
Baños de Rioja	2	680	2	2	1	12.000
Baños de Río Tobía	2	2.840	1	1	1	1.200.000
Berceo	2	680	1	1	1	315.000
Bergasa	2	97	2	2	1	14.000
Bergasillas Bajera	1	78	1	0	2	9.500
Bezares	1	100	1	0	0	0
Bobadilla	1	500	1	1	1	40.000
Brieva de Cameros	2	130	1	1	0	0
Briñas	1	200	1	1	1	225.000
Briones	1	300	1	0	1	918.750
Cabezón de Cameros	2	117	1	0	1	5.000
Calahorra	4	14.290	1	1	1	21.450.000
Camprovín	3	148	2	1	1	35.000
Canales de la Sierra	1	150	1	1	0	0
Canillas de Río Tuerto	3	489	1	0	0	0
Cañas	2	660	1	1	1	20.000
Cárdenas	1	80	1	1	0	0
Casalarreina	3	3.230	1	1	0	0

../..

ALMACENAMIENTO Y DEPURACIÓN DEL AGUA. AÑO 2012

	Depósitos (1)		Potabilizadoras		Depuradoras (2)	
	Total	Capacidad	Total	Calificación buena	Nº	Capacidad
Castañares de Rioja	2	115	1	0	0	0
Castroviejo	1	40	1	1	1	20.000
Cellorigo	2	145	1	0	1	2.000
Cenicero	2	2.600	1	1	1	3.000.000
Cervera del Río Alhama	8	3.780	6	0	6	1.169.500
Cidamón	2	80	2	2	0	0
Cihuri	3	782	2	0	0	0
Cirueña	2	640	2	2	2	55.000
Clavijo	4	1.165	1	1	2	35.000
Cordovín	2	150	2	2	1	20.000
Corera	1	600	1	0	1	30.000
Cornago	2	315	2	1	1	180.000
Corporales	3	730	2	0	2	30.000
Cuzcurrita de Río Tirón	2	580	1	1	0	0
Daroqa de Rioja	2	102	1	1	0	0
Enciso	5	556	5	2	2	158.100
Entrena	2	1.600	1	1	0	0
Estollo	1	90	1	1	0	0
Ezcaray	9	1.643	9	1	4	3.391.500
Foncea	2	160	1	1	1	20.000
Fonzaleche	3	150	3	1	4	44.000
Fuenmayor	3	2.900	2	0	1	2.800.000
Galbárruli	4	220	2	2	2	12.920
Galilea	1	300	1	1	2	55.000
Gallinero de Cameros	1	33	1	1	1	5.000
Gimileo	1	250	1	1	1	15.000
Grañón	2	300	1	1	1	240.000
Grávalos	2	200	1	1	2	33.000
Haro	1	8.000	3	3	1	10.320.000
Herce	3	650	1	1	1	40.000
Herramélluri	2	240	2	0	2	23.500
Hervías	1	300	1	1	1	25.000
Hormilla	2	115	1	1	1	562.500
Hormilleja	2	130	1	1	1	17.000
Hornillos de Cameros	1	44	1	1	0	0
Hornos de Moncalvillo	1	100	1	1	0	0
Huércanos	2	2.000	1	1	0	0
Igea	3	1.380	1	0	1	414.000
Jalón de Cameros	1	40	1	0	0	0
Laguna de Cameros	2	140	1	0	0	0
Lagunilla del Jubera	4	550	3	2	2	50.000
Lardero	3	12.000	2	1	0	0
Ledesma de la Cogolla	1	40	1	1	1	6.000
Leiva	2	500	1	0	0	0

..../

ALMACENAMIENTO Y DEPURACIÓN DEL AGUA. AÑO 2012

	Depósitos (1)		Potabilizadoras		Depuradoras (2)	
	Total	Capacidad	Total	Calificación buena	Nº	Capacidad
Leza de Río Leza	1	30	1	1	1	8.000
Logroño	-	-	-	-	-	-
Lumbreras	5	690	4	4	1	5.500
Manjarrés	2	380	2	2	1	25.000
Mansilla de la Sierra	2	80	2	2	1	8.000
Manzanares de Rioja	2	90	2	0	2	20.000
Matute	1	300	1	0	0	0
Medrano	2	350	1	1	0	0
Munilla	3	199	2	0	2	35.000
Murillo de Río Leza	1	350	1	0	1	488.250
Muro de Aguas	2	145	2	2	2	25.000
Muro en Cameros	1	40	1	0	2	30.000
Nájera	2	2.000	2	2	1	4.840.500
Nalda	3	1.480	0	0	0	0
Navajún	1	40	1	0	1	2.500
Navarrete	2	1.300	2	0	0	0
Nestares	2	195	1	1	1	15.000
Nieva de Cameros	3	305	3	0	0	0
Ocón	8	1.974	4	0	6	90.000
Ochánduri	1	200	1	0	1	20.000
Ojacastro	4	135	3	0	2	40.000
Ollauri	2	170	2	1	1	40.000
Ortigosa de Cameros	4	540	3	0	1	180.000
Pazuengos	1	60	1	1	1	15.000
Pedroso	1	100	1	0	1	15.000
Pinillos	2	140	1	1	1	8.000
Pradejón	1	3.000	1	0	1	750.000
Pradillo	1	40	1	0	1	15.000
Préjano	3	480	2	2	1	25.000
Quel	2	530	1	1	0	0
Rabanera	2	130	1	0	3	35.200
Rasillo de Cameros (El)	3	770	1	1	1	90.000
Redal (El)	2	125	0	0	2	35.000
Ribafrecha	2	1.315	1	0	1	507.000
Rincón de Soto	2	3.000	1	1	1	1.350.000
Robres del Castillo	2	180	2	2	0	0
Rodezno	1	1.000	1	1	3	55.000
Sajazarra	3	265	3	0	1	70.000
San Asensio	3	1.770	1	0	1	1.350.000
San Millán de la Cogolla	3	775	2	1	1	15.000
San Millán de Yécora	2	60	2	0	1	20.000
San Román de Cameros	3	170	2	0	1	10.000
Santa Coloma	2	5.080	2	1	2	25.000
Santa Engracia del Jubera	11	957	9	1	2	10.000

..../

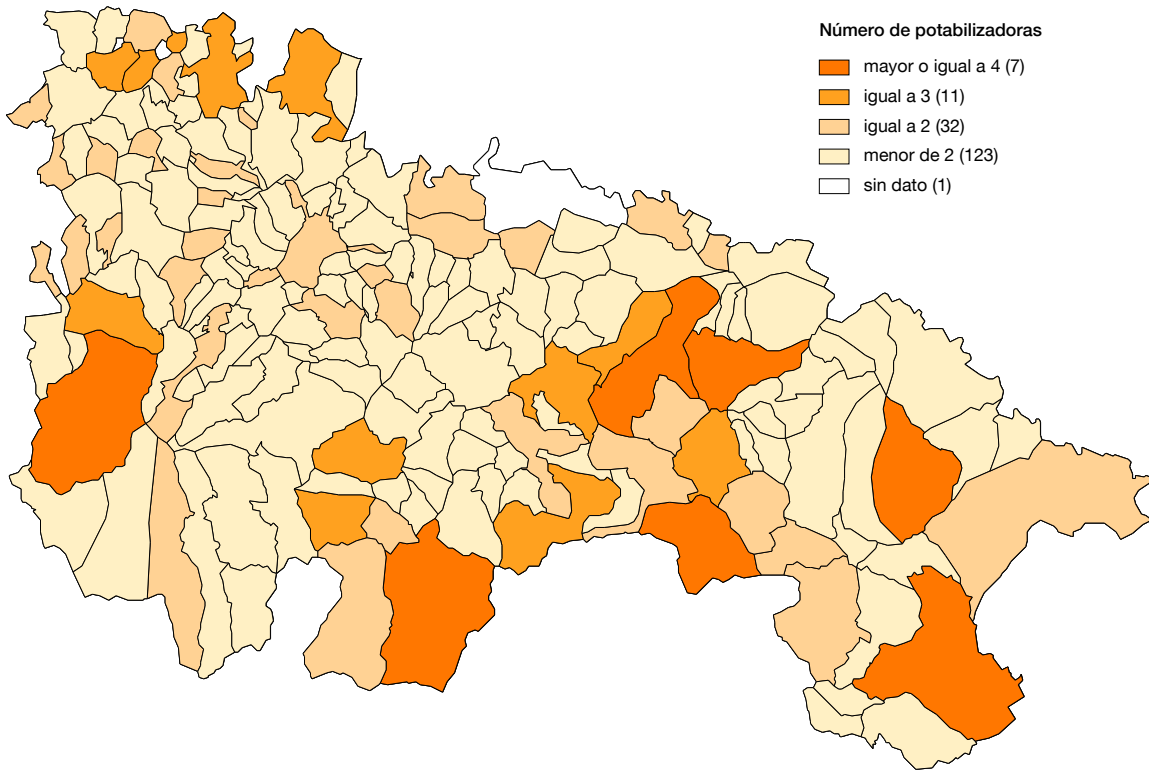
ALMACENAMIENTO Y DEPURACIÓN DEL AGUA. AÑO 2012

	Depósitos (1)		Potabilizadoras		Depuradoras (2)	
	Total	Capacidad	Total	Calificación buena	Nº	Capacidad
Santa Eulalia Bajera	2	100	1	1	1	15.000
Santo Domingo de la Calzada	1	3.000	1	1	0	0
San Torcuato	1	160	1	1	1	15.000
Santurde de Rioja	2	185	1	0	1	45.000
Santurdejo	2	575	1	1	1	35.000
San Vicente de la Sonsierra	5	1.000	3	0	1	756.000
Sojuela	1	40	1	0	1	35.000
Sorzano	2	600	1	0	1	35.000
Sotés	1	500	1	1	1	30.000
Soto en Cameros	7	333	4	2	3	15.000
Terroba	1	32	1	0	0	0
Tirgo	2	1.040	1	1	0	0
Tobía	1	42	1	1	0	0
Tormantos	2	410	2	1	2	40.000
Torrecilla en Cameros	2	1.240	1	1	1	375.000
Torrecilla sobre Alesanco	1	34	1	0	1	18.000
Torre en Cameros	1	32	1	1	0	0
Torrementalbo	1	40	1	1	1	5.000
Treviana	1	290	1	0	1	40.000
Tricio	3	2.160	1	0	2	55.000
Tudelilla	2	230	1	0	1	240.000
Uruñuela	1	2.000	1	1	0	0
Valdemadera	1	22	1	0	1	4.500
Valgañón	1	220	1	1	0	0
Ventosa	2	465	1	1	1	30.000
Ventrosa	2	160	1	0	0	0
Viguera	4	365	2	1	0	0
Villalba de Rioja	1	80	1	0	2	55.000
Villalobar de Rioja	2	98	1	0	1	20.000
Villamediana de Iregua	1	1.000	1	0	0	0
Villanueva de Cameros	2	115	2	0	0	0
Villar de Arnedo (El)	1	250	1	0	1	240.600
Villar de Torre	2	360	1	0	1	35.000
Villarejo	1	100	1	1	1	10.000
Villarroya	1	35	1	0	1	3.500
Villarta-Quintana	5	750	2	1	3	30.000
Villavelayo	1	60	1	1	1	15.000
Villaverde de Rioja	1	36	1	0	1	12.000
Villoslada de Cameros	2	570	2	0	1	163.200
Viniegra de Abajo	2	375	1	1	1	25.000
Viniegra de Arriba	1	60	1	1	0	0
Zarratón	2	1.300	1	0	1	35.000
Zarzosa	1	10	1	0	1	10.000
Zorraquín	1	65	1	1	1	20.000

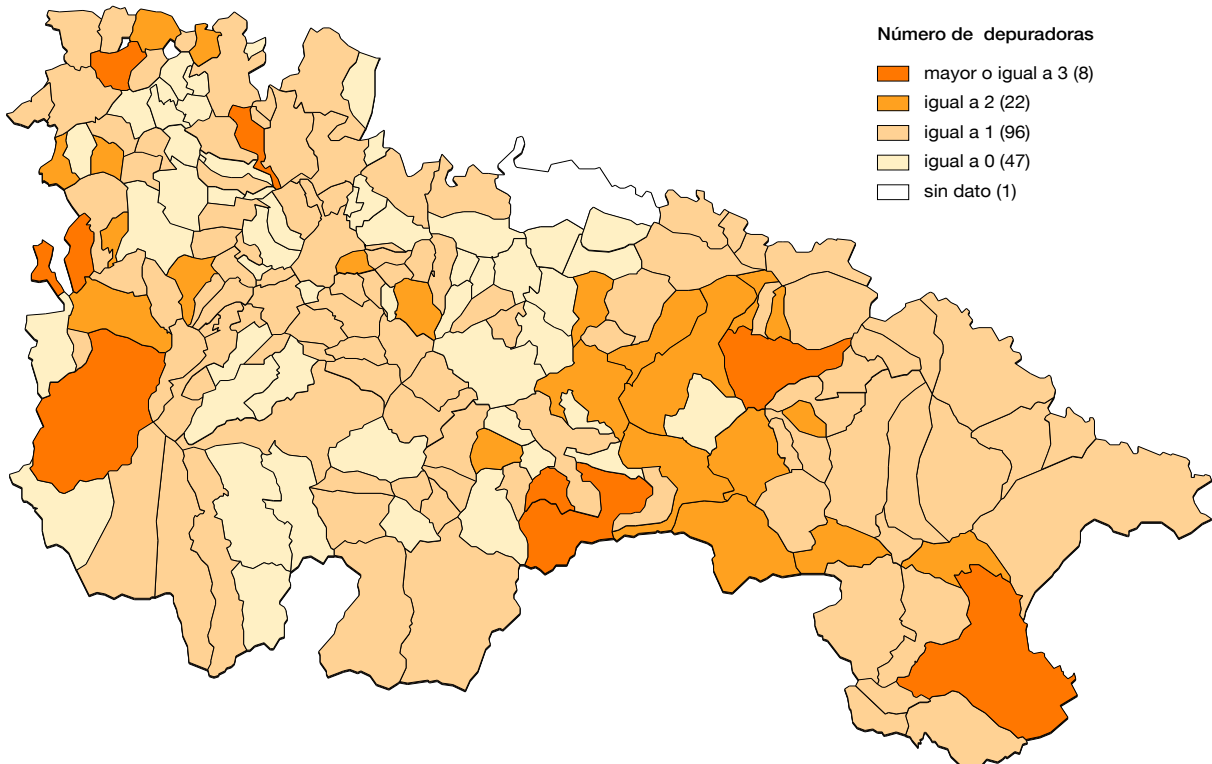
Fuente: Encuesta de Infraestructura y Equipamientos Locales. Dirección General de Política Local.

(1) m3 ; (2) m3/año. Nota: Calificación buena definida según criterios del Manual de Instrucciones de la EIEL.

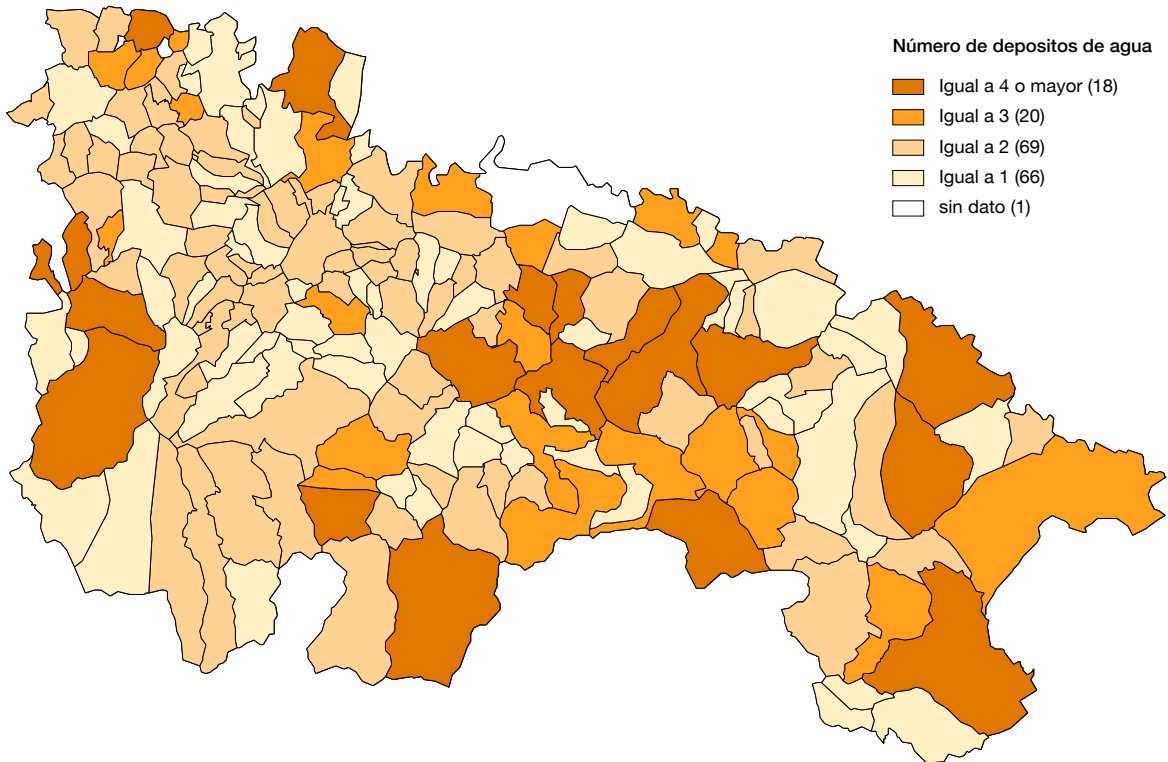
POTABILIZADORAS. AÑO 2012



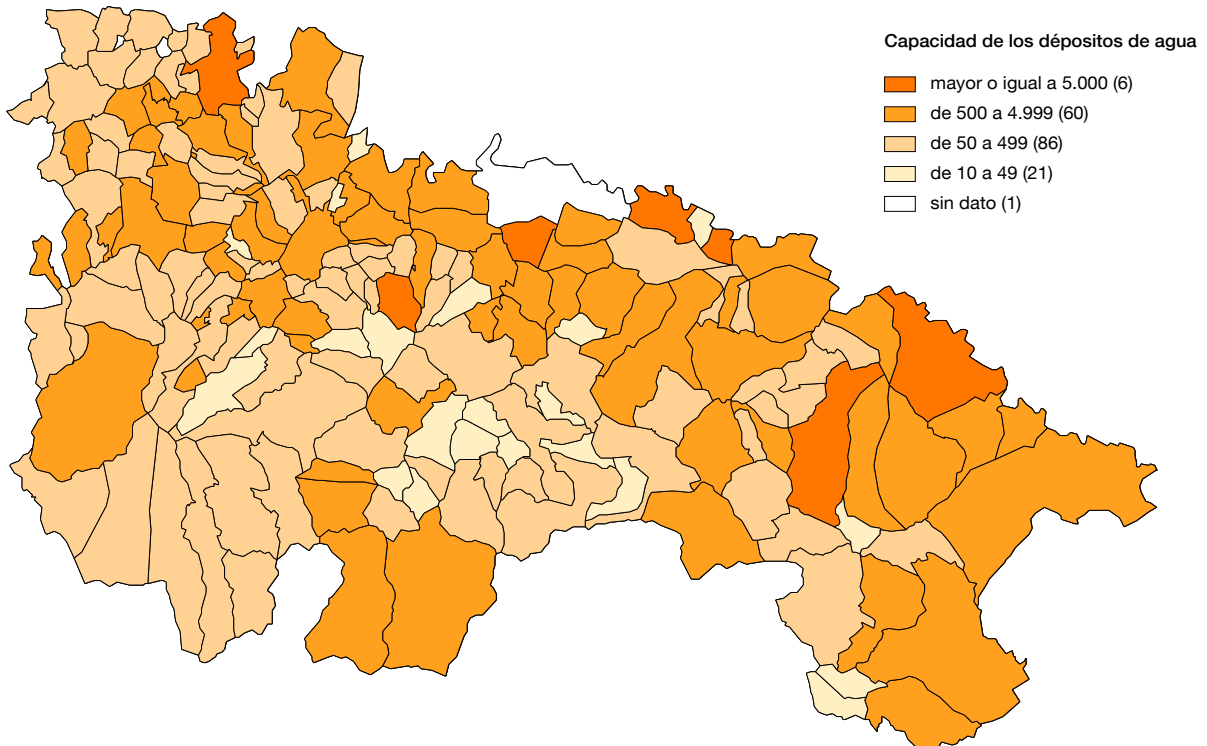
DEPURADORAS. AÑO 2012



DEPÓSITOS DE AGUA. AÑO 2012



CAPACIDAD DE LOS DEPÓSITOS. AÑO 2012



CENTROS ASISTENCIALES. AÑO 2012

	Total	Albergues	Asist. Social	Guarderías	Res. Ancianos	Otros
LA RIOJA	76	22	1	27	23	3
Ábalos	0	0	0	0	0	0
Agoncillo	0	0	0	0	0	0
Aguilar del Río Alhama	0	0	0	0	0	0
Ajamil de Cameros	0	0	0	0	0	0
Albelda de Iregua	2	0	0	1	1	0
Alberite	1	0	0	1	0	0
Alcanadre	1	0	0	1	0	0
Aldeanueva de Ebro	1	0	0	1	0	0
Alesanco	0	0	0	0	0	0
Alesón	0	0	0	0	0	0
Alfaro	4	1	0	1	1	1
Almarza de Cameros	0	0	0	0	0	0
Anguciana	0	0	0	0	0	0
Anguiano	2	1	0	0	1	0
Arenzana de Abajo	0	0	0	0	0	0
Arenzana de Arriba	0	0	0	0	0	0
Arnedillo	0	0	0	0	0	0
Arnedo	3	0	0	2	1	0
Arrúbal	0	0	0	0	0	0
Ausejo	1	0	0	1	0	0
Autol	2	0	0	1	1	0
Azofra	0	0	0	0	0	0
Badarán	0	0	0	0	0	0
Bañares	0	0	0	0	0	0
Baños de Rioja	0	0	0	0	0	0
Baños de Río Tobía	1	0	0	1	0	0
Berceo	0	0	0	0	0	0
Bergasa	0	0	0	0	0	0
Bergasillas Bajera	0	0	0	0	0	0
Bezares	0	0	0	0	0	0
Bobadilla	0	0	0	0	0	0
Brieva de Cameros	0	0	0	0	0	0
Briñas	0	0	0	0	0	0
Briones	0	0	0	0	0	0
Cabezón de Cameros	1	1	0	0	0	0
Calahorra	7	2	0	2	3	0
Camprovín	0	0	0	0	0	0
Canales de la Sierra	0	0	0	0	0	0
Canillas de Río Tuerto	0	0	0	0	0	0
Cañas	0	0	0	0	0	0
Cárdenas	0	0	0	0	0	0
Casalarreina	0	0	0	0	0	0

..../

CENTROS ASISTENCIALES. AÑO 2012

	Total	Albergues	Asist. Social	Guarderías	Res. Ancianos	Otros
Castañares de Rioja	1	0	0	0	1	0
Castroviejo	0	0	0	0	0	0
Cellorigo	0	0	0	0	0	0
Cenicero	1	0	0	0	1	0
Cervera del Río Alhama	2	0	0	1	1	0
Cidamón	0	0	0	0	0	0
Cihuri	0	0	0	0	0	0
Cirueña	0	0	0	0	0	0
Clavijo	0	0	0	0	0	0
Cordovín	0	0	0	0	0	0
Corera	0	0	0	0	0	0
Cornago	1	1	0	0	0	0
Corporales	0	0	0	0	0	0
Cuzcurrita de Río Tirón	0	0	0	0	0	0
Daroqa de Rioja	0	0	0	0	0	0
Enciso	1	1	0	0	0	0
Entrena	0	0	0	0	0	0
Estollo	0	0	0	0	0	0
Ezcaray	1	0	0	0	1	0
Foncea	0	0	0	0	0	0
Fonzaleche	0	0	0	0	0	0
Fuenmayor	1	0	0	1	0	0
Galbárruli	0	0	0	0	0	0
Galilea	1	0	0	1	0	0
Gallinero de Cameros	0	0	0	0	0	0
Gimileo	0	0	0	0	0	0
Grañón	0	0	0	0	0	0
Grávalos	0	0	0	0	0	0
Haro	3	0	0	1	2	0
Herce	1	1	0	0	0	0
Herramélluri	0	0	0	0	0	0
Hervías	0	0	0	0	0	0
Hormilla	0	0	0	0	0	0
Hormilleja	0	0	0	0	0	0
Hornillos de Cameros	1	1	0	0	0	0
Hornos de Moncalvillo	0	0	0	0	0	0
Huércanos	0	0	0	0	0	0
Igea	0	0	0	0	0	0
Jalón de Cameros	0	0	0	0	0	0
Laguna de Cameros	1	1	0	0	0	0
Lagunilla del Jubera	1	0	0	0	1	0
Lardero	4	0	1	1	1	1
Ledesma de la Cogolla	0	0	0	0	0	0
Leiva	0	0	0	0	0	0

..../

CENTROS ASISTENCIALES. AÑO 2012

	Total	Albergues	Asist. Social	Guarderías	Res. Ancianos	Otros
Leza de Río Leza	0	0	0	0	0	0
Logroño	0	0	0	0	0	0
Lumbreras	1	1	0	0	0	0
Manjarrés	0	0	0	0	0	0
Mansilla de la Sierra	0	0	0	0	0	0
Manzanares de Rioja	0	0	0	0	0	0
Matute	0	0	0	0	0	0
Medrano	0	0	0	0	0	0
Munilla	1	1	0	0	0	0
Murillo de Río Leza	1	0	0	1	0	0
Muro de Aguas	0	0	0	0	0	0
Muro en Cameros	0	0	0	0	0	0
Nájera	4	0	0	1	2	1
Nalda	1	0	0	0	1	0
Navajún	0	0	0	0	0	0
Navarrete	2	0	0	2	0	0
Nestares	0	0	0	0	0	0
Nieva de Cameros	2	2	0	0	0	0
Ocón	1	1	0	0	0	0
Ochánduri	0	0	0	0	0	0
Ojacastro	0	0	0	0	0	0
Ollauri	0	0	0	0	0	0
Ortigosa de Cameros	0	0	0	0	0	0
Pazuengos	0	0	0	0	0	0
Pedroso	0	0	0	0	0	0
Pinillos	0	0	0	0	0	0
Pradejón	1	0	0	1	0	0
Pradillo	0	0	0	0	0	0
Préjano	0	0	0	0	0	0
Quel	3	1	0	1	1	0
Rabanera	0	0	0	0	0	0
Rasillo de Cameros (El)	1	1	0	0	0	0
Redal (El)	1	1	0	0	0	0
Ribafrecha	0	0	0	0	0	0
Rincón de Soto	1	0	0	1	0	0
Robres del Castillo	0	0	0	0	0	0
Rodezno	0	0	0	0	0	0
Sajazarra	0	0	0	0	0	0
San Asensio	0	0	0	0	0	0
San Millán de la Cogolla	0	0	0	0	0	0
San Millán de Yécora	0	0	0	0	0	0
San Román de Cameros	1	1	0	0	0	0
Santa Coloma	0	0	0	0	0	0
Santa Engracia del Jubera	0	0	0	0	0	0

..../

CENTROS ASISTENCIALES. AÑO 2012

	Total	Albergues	Asist. Social	Guarderías	Res. Ancianos	Otros
Santa Eulalia Bajera	0	0	0	0	0	0
Santo Domingo de la Calzada	3	0	0	1	2	0
San Torcuato	0	0	0	0	0	0
Santurde de Rioja	0	0	0	0	0	0
Santurdejo	0	0	0	0	0	0
San Vicente de la Sonsierra	2	0	0	1	1	0
Sojuela	0	0	0	0	0	0
Sorzano	0	0	0	0	0	0
Sotés	0	0	0	0	0	0
Soto en Cameros	1	1	0	0	0	0
Terroba	0	0	0	0	0	0
Tirgo	0	0	0	0	0	0
Tobía	0	0	0	0	0	0
Tormantos	0	0	0	0	0	0
Torrecilla en Cameros	0	0	0	0	0	0
Torrecilla sobre Alesanco	0	0	0	0	0	0
Torre en Cameros	0	0	0	0	0	0
Torrementalbo	0	0	0	0	0	0
Treviana	0	0	0	0	0	0
Tricio	0	0	0	0	0	0
Tudelilla	0	0	0	0	0	0
Uruñuela	0	0	0	0	0	0
Valdemadera	0	0	0	0	0	0
Valgañón	0	0	0	0	0	0
Ventosa	0	0	0	0	0	0
Ventrosa	1	1	0	0	0	0
Viguera	0	0	0	0	0	0
Villalba de Rioja	0	0	0	0	0	0
Villalobar de Rioja	0	0	0	0	0	0
Villamediana de Iregua	1	0	0	1	0	0
Villanueva de Cameros	0	0	0	0	0	0
Villar de Arnedo (El)	0	0	0	0	0	0
Villar de Torre	0	0	0	0	0	0
Villarejo	0	0	0	0	0	0
Villarroya	0	0	0	0	0	0
Villarta-Quintana	0	0	0	0	0	0
Villavelayo	0	0	0	0	0	0
Villaverde de Rioja	0	0	0	0	0	0
Villoslada de Cameros	0	0	0	0	0	0
Viniegra de Abajo	1	1	0	0	0	0
Viniegra de Arriba	0	0	0	0	0	0
Zarratón	0	0	0	0	0	0
Zarzosa	0	0	0	0	0	0
Zorraquín	0	0	0	0	0	0

Fuente: Encuesta de Infraestructura y Equipamientos Locales. Dirección General de Política Local.

VIVIENDAS SEGÚN SERVICIOS. AÑO 2012

	Total	Vías no pavimentadas	Conectados a la red de saneamiento	Conectados a la red de distribución de agua	Sin recogida de residuos	Sin alumbrado público
LA RIOJA	104.583	1.824	103.026	104.416	166	168
Ábalos	218	2	218	218	0	0
Agoncillo	830	24	696	830	0	0
Aguilar del Río Alhama	638	2	638	638	0	0
Ajamil de Cameros	59	13	59	59	26	0
Albelda de Iregua	2.000	36	2.000	2.000	0	0
Alberite	1.164	25	1.164	1.164	0	0
Alcanadre	621	19	621	621	0	0
Aldeanueva de Ebro	1.233	10	1.233	1.233	0	0
Alesanco	1.197	10	494	1.197	0	0
Alesón	81	2	81	81	0	0
Alfaro	4.318	8	4.318	4.318	0	0
Almarza de Cameros	49	1	49	49	0	0
Anguciana	755	0	755	755	0	0
Anguiano	499	10	497	497	0	0
Arenzana de Abajo	230	5	230	230	0	0
Arenzana de Arriba	44	1	43	43	0	0
Arnedillo	573	13	573	573	0	0
Arnedo	7.440	3	7.440	7.440	0	0
Arrúbal	259	7	259	259	0	0
Ausejo	502	4	450	502	0	0
Autol	2.154	10	2.154	2.154	0	0
Azofra	263	3	263	263	0	0
Badarán	523	3	504	523	0	0
Bañares	279	6	279	279	0	0
Baños de Rioja	112	1	112	112	0	0
Baños de Río Tobía	880	5	850	880	0	0
Berceo	167	3	167	167	0	0
Bergasa	169	5	169	159	10	0
Bergasillas Bajera	64	11	64	64	0	0
Bezares	28	2	28	28	0	0
Bobadilla	115	0	114	115	0	0
Brieva de Cameros	104	5	104	104	0	0
Briñas	199	6	199	199	0	0
Briones	820	13	820	820	0	0
Cabezón de Cameros	36	3	36	36	0	0
Calahorra	9.949	5	9.949	9.949	0	0
Camprovín	173	9	170	170	3	0
Canales de la Sierra	215	2	215	215	0	0
Canillas de Río Tuerto	110	6	110	110	0	0
Cañas	91	0	91	91	0	0
Cárdenas	174	1	174	174	0	0
Casalarreina	1.930	15	1.621	1.930	0	0

..../

VIVIENDAS SEGÚN SERVICIOS. AÑO 2012

	Total	Vías no pavimentadas	Conectados a la red de saneamiento	Conectados a la red de distribución de agua	Sin recogida de residuos	Sin alumbrado público
Castañares de Rioja	833	15	829	829	0	0
Castroviejo	60	3	60	60	0	0
Cellorigo	40	2	40	40	0	0
Cenicero	1.421	12	1.421	1.417	0	0
Cervera del Río Alhama	2.274	27	2.274	2.274	0	0
Cidamón	38	32	38	2	0	0
Cihuri	413	12	413	413	0	0
Cirueña	118	7	118	118	0	0
Clavijo	181	17	181	181	0	0
Cordovín	151	5	151	151	0	0
Corera	235	6	231	228	0	0
Cornago	377	9	377	377	0	0
Corporales	50	3	50	50	0	0
Cuzcurrita de Río Tirón	738	15	738	738	0	0
Daroca de Rioja	72	0	72	72	0	0
Enciso	447	119	447	416	0	31
Entrena	733	17	733	733	0	0
Estollo	123	8	123	123	0	0
Ezcaray	4.905	123	4.897	4.897	20	20
Foncea	96	1	96	96	0	0
Fonzaleche	218	3	218	216	0	0
Fuenmayor	2.237	6	2.237	2.237	0	0
Galbárruli	68	8	68	68	0	0
Galilea	419	3	419	419	0	0
Gallinero de Cameros	23	3	23	23	0	0
Gimileo	83	6	83	83	0	0
Grañón	271	5	271	271	0	0
Grávalos	218	3	218	218	0	0
Haro	6.091	7	6.091	6.091	0	0
Herce	236	2	236	236	0	0
Herramélluri	161	8	161	161	0	0
Hervías	171	3	171	171	0	0
Hormilla	318	8	318	315	0	0
Hormilleja	184	2	184	184	0	0
Hornillos de Cameros	28	5	28	28	0	0
Hornos de Moncalvillo	75	4	75	75	0	0
Huércanos	620	32	620	620	0	0
Igea	557	8	557	557	0	0
Jalón de Cameros	31	4	31	31	0	0
Laguna de Cameros	136	1	136	136	0	0
Lagunilla del Jubera	298	21	298	298	9	0
Lardero	2.143	40	2.143	2.143	0	0
Ledesma de la Cogolla	47	1	47	47	0	0
Leiva	314	7	314	314	0	0

../..

VIVIENDAS SEGÚN SERVICIOS. AÑO 2012

	Total	Vías no pavimentadas	Conectados a la red de saneamiento	Conectados a la red de distribución de agua	Sin recogida de residuos	Sin alumbrado público
Leza de Río Leza	36	6	36	36	0	0
Logroño	-	-	-	-	-	-
Lumbreras	196	7	160	196	7	0
Manjarrés	87	2	87	87	0	0
Mansilla de la Sierra	78	10	78	74	0	0
Manzanares de Rioja	88	2	88	88	0	0
Matute	201	10	201	201	0	0
Medrano	203	10	203	203	0	0
Munilla	230	43	230	230	0	0
Murillo de Río Leza	1.000	32	1.000	1.000	0	0
Muro de Aguas	172	30	172	172	28	28
Muro en Cameros	67	8	67	67	0	0
Nájera	4.082	13	4.082	4.082	0	0
Nalda	481	30	481	481	0	0
Navajún	43	1	43	43	0	0
Navarrete	1.214	30	1.214	1.214	0	0
Nestares	55	2	55	55	0	0
Nieva de Cameros	149	10	149	145	0	0
Ocón	306	26	306	306	0	0
Ochánduri	103	2	103	103	0	0
Ojacastro	259	34	253	246	9	16
Ollauri	363	5	361	360	0	0
Ortigosa de Cameros	265	13	260	265	0	0
Pazuengos	79	10	79	79	0	0
Pedroso	127	4	127	127	0	0
Pinillos	24	6	24	24	0	0
Pradejón	1.315	22	1.315	1.315	0	0
Pradillo	76	5	76	76	0	0
Préjano	262	3	262	258	0	0
Quel	1.064	10	1.064	1.064	0	0
Rabanera	43	2	43	43	0	0
Rasillo de Cameros (El)	195	8	195	195	0	0
Redal (El)	192	4	192	192	0	0
Ribafrecha	531	15	531	531	0	0
Rincón de Soto	1.687	30	1.537	1.687	0	0
Robres del Castillo	57	12	57	57	0	7
Rodezno	227	5	227	227	4	4
Sajazarra	250	5	250	250	0	0
San Asensio	1.044	10	1.044	1.044	0	0
San Millán de la Cogolla	201	10	201	201	0	0
San Millán de Yécora	55	3	55	55	0	0
San Román de Cameros	190	8	190	190	10	10
Santa Coloma	158	1	158	158	0	0
Santa Engracia del Jubera	210	45	210	201	31	5

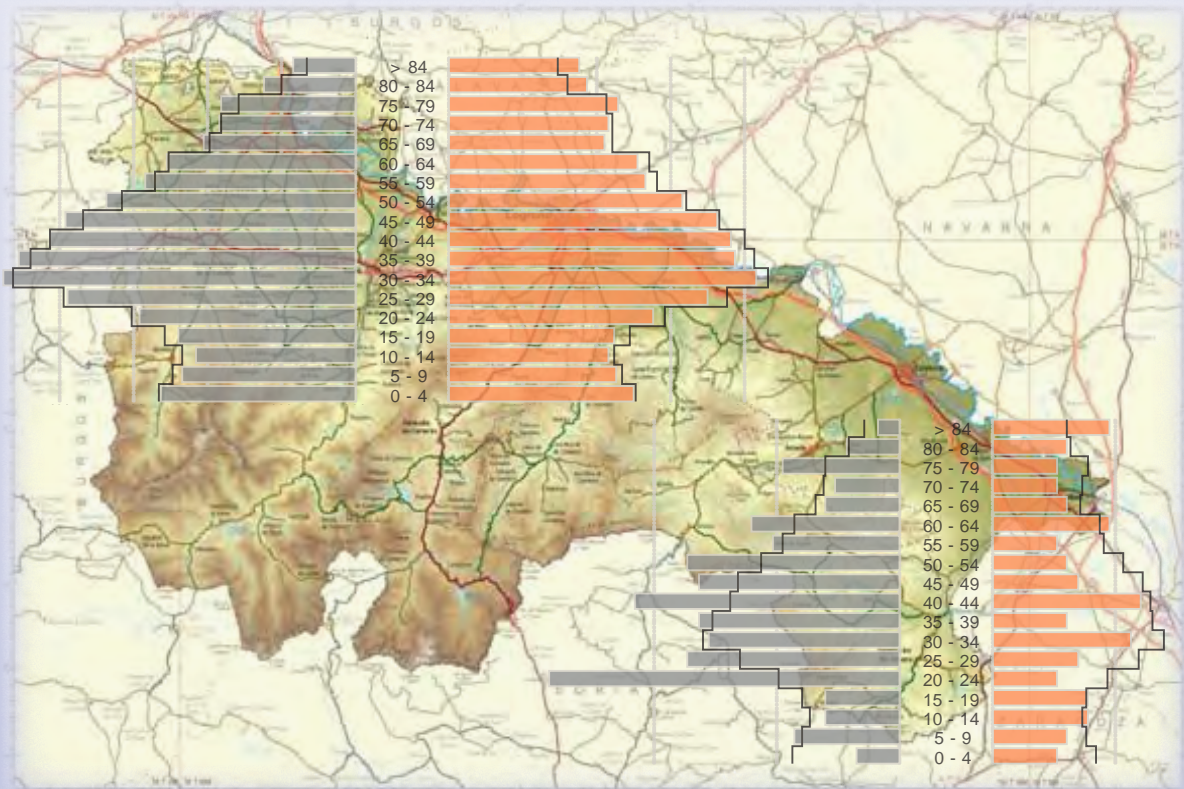
..../

VIVIENDAS SEGÚN SERVICIOS. AÑO 2012

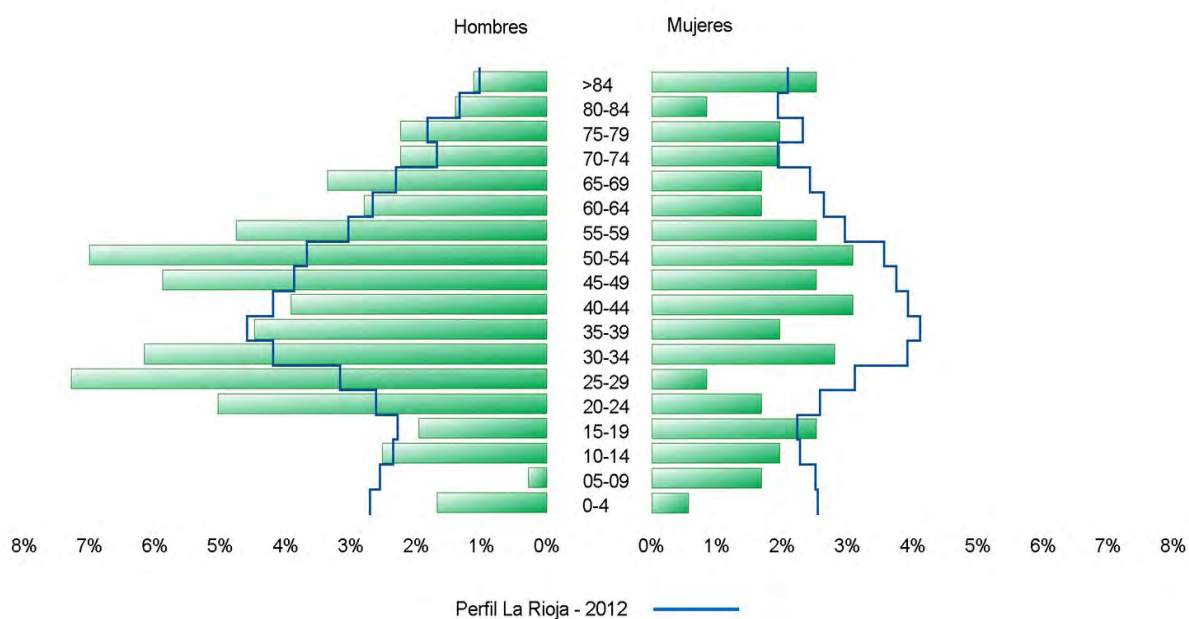
	Total	Vías no pavimentadas	Conectados a la red de saneamiento	Conectados a la red de distribución de agua	Sin recogida de residuos	Sin alumbrado público
Santa Eulalia Bajera	105	0	105	105	0	0
Santo Domingo de la Calzada	4.399	4	4.399	4.399	0	0
San Torcuato	99	10	99	99	0	0
Santurde de Rioja	314	8	314	314	0	0
Santurdejo	162	13	162	162	0	0
San Vicente de la Sonsierra	1.057	21	1.057	1.057	0	0
Sojuela	64	8	64	64	0	0
Sorzano	184	15	184	184	0	0
Sotés	177	1	177	177	0	0
Soto en Cameros	223	29	223	209	9	21
Terroba	52	3	52	52	0	0
Tirgo	232	13	232	232	0	0
Tobía	59	3	59	59	0	0
Tormantos	199	3	199	199	0	0
Torrecilla en Cameros	616	20	616	616	0	0
Torrecilla sobre Alesanco	82	1	82	82	0	0
Torre en Cameros	21	11	21	21	0	21
Torremontalbo	17	10	17	17	0	0
Treviana	295	10	295	295	0	0
Tricio	298	14	298	298	0	0
Tudelilla	343	8	343	343	0	0
Uruñuela	653	10	653	653	0	0
Valdemadera	41	6	41	41	0	0
Valgañón	260	2	177	260	0	0
Ventosa	114	5	114	114	0	0
Ventrosa	105	9	105	105	0	0
Viguera	301	12	296	296	0	5
Villalba de Rioja	119	5	119	119	0	0
Villalobar de Rioja	128	5	128	128	0	0
Villamediana de Iregua	4.670	15	4.670	4.670	0	0
Villanueva de Cameros	118	13	118	118	0	0
Villar de Arnedo (El)	364	2	364	364	0	0
Villar de Torre	167	9	167	167	0	0
Villarejo	45	2	45	45	0	0
Villarroya	36	3	36	36	0	0
Villarta-Quintana	131	3	131	131	0	0
Villavelayo	94	4	94	94	0	0
Villaverde de Rioja	69	0	69	69	0	0
Villoslada de Cameros	304	8	304	304	0	0
Viniegra de Abajo	120	5	120	120	0	0
Viniegra de Arriba	81	10	81	81	0	0
Zarratón	303	5	303	303	0	0
Zarzosa	15	8	15	15	0	0
Zorraquín	165	2	165	165	0	0

Fuente: Encuesta de Infraestructura y Equipamientos Locales. Dirección General de Política Local.

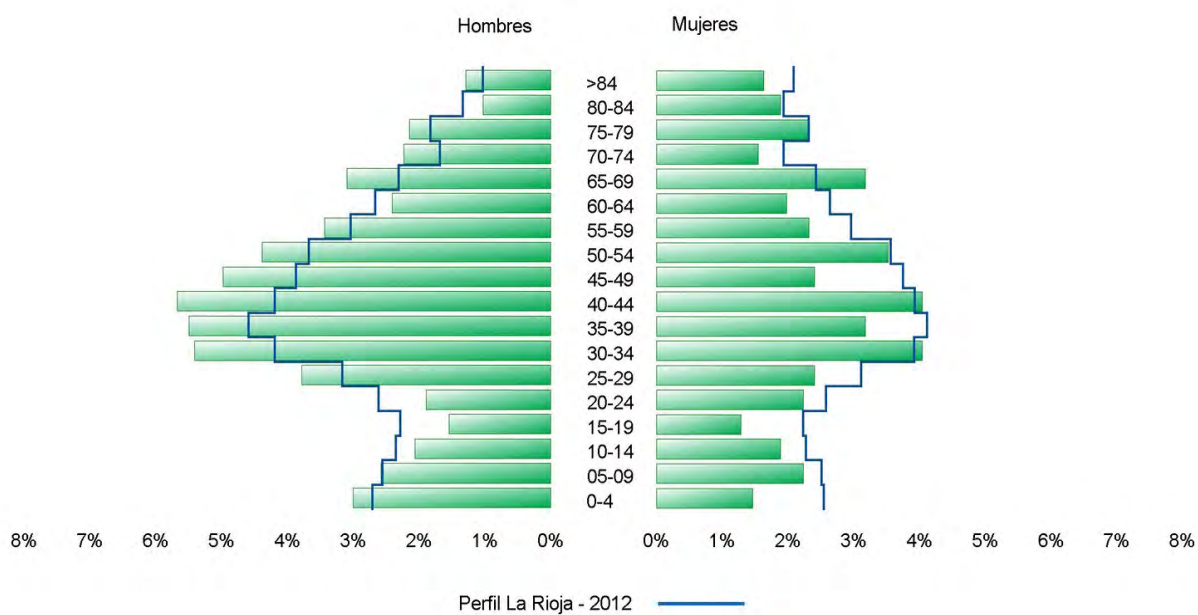
Anexo: Pirámides de población 2012



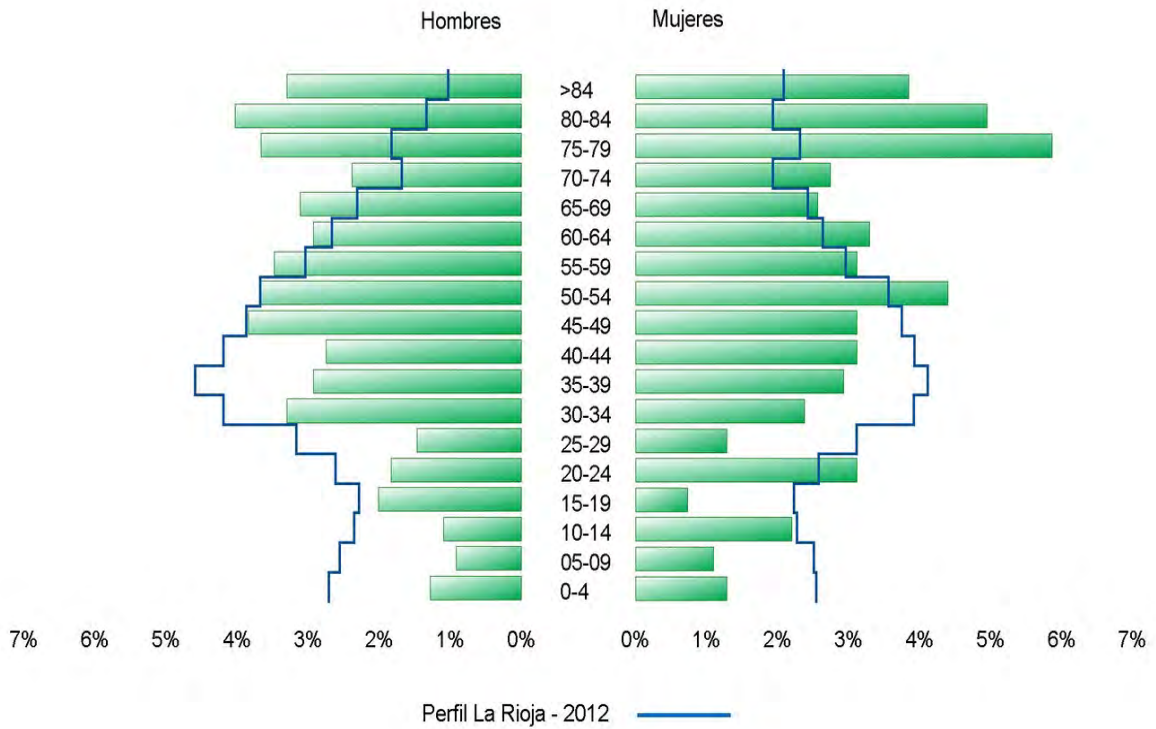
Ábalos - 2012



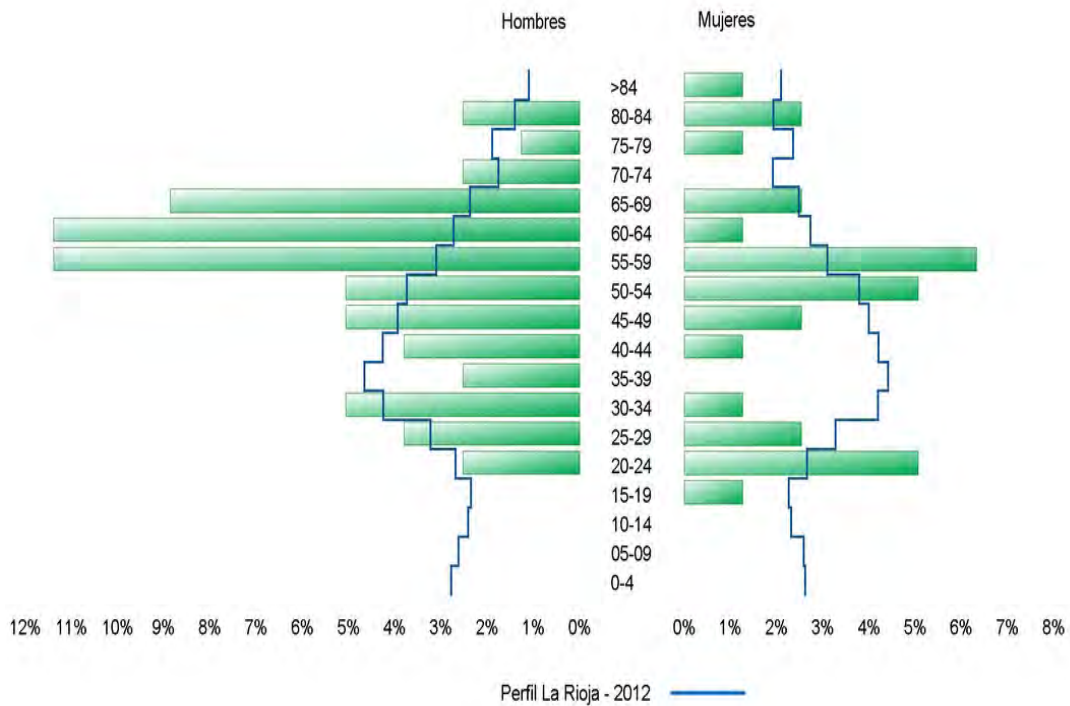
Agoncillo - 2012



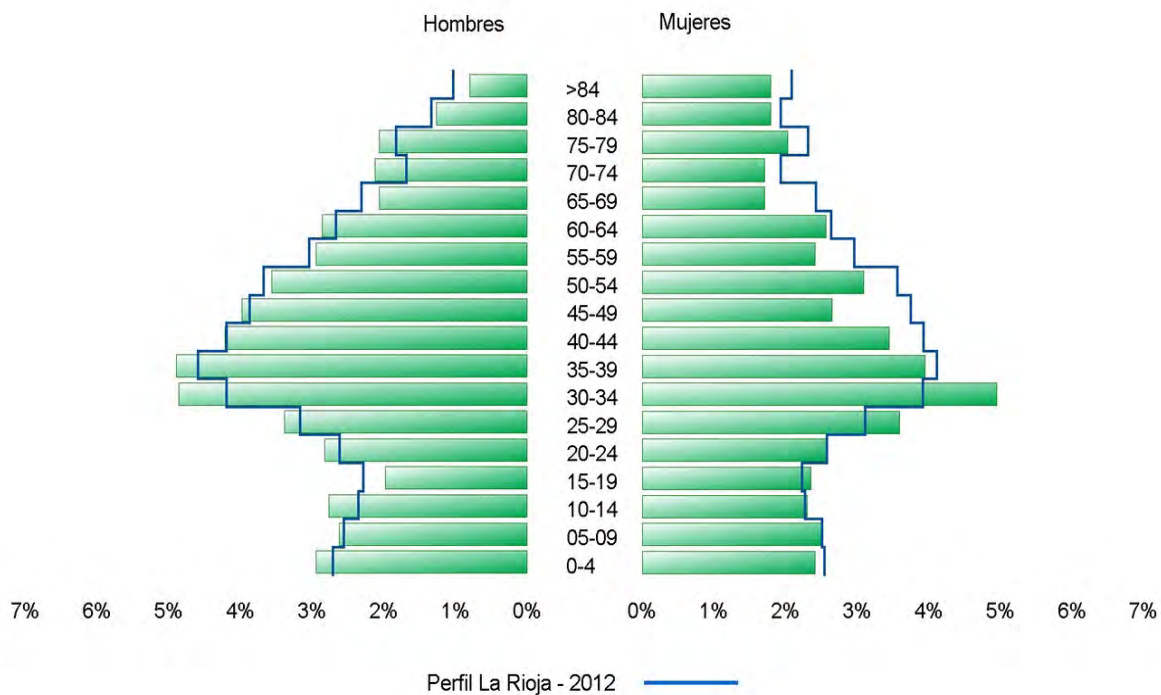
Aguilar del Río Alhama - 2012



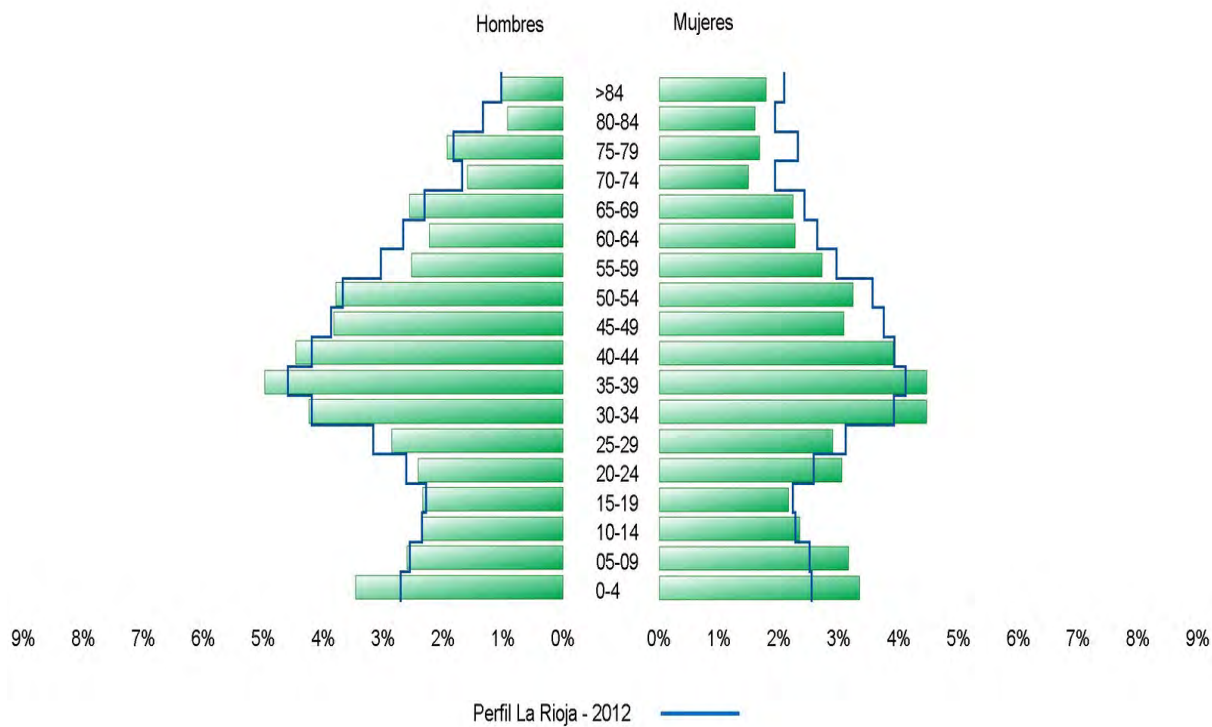
Ajamil de Cameros - 2012



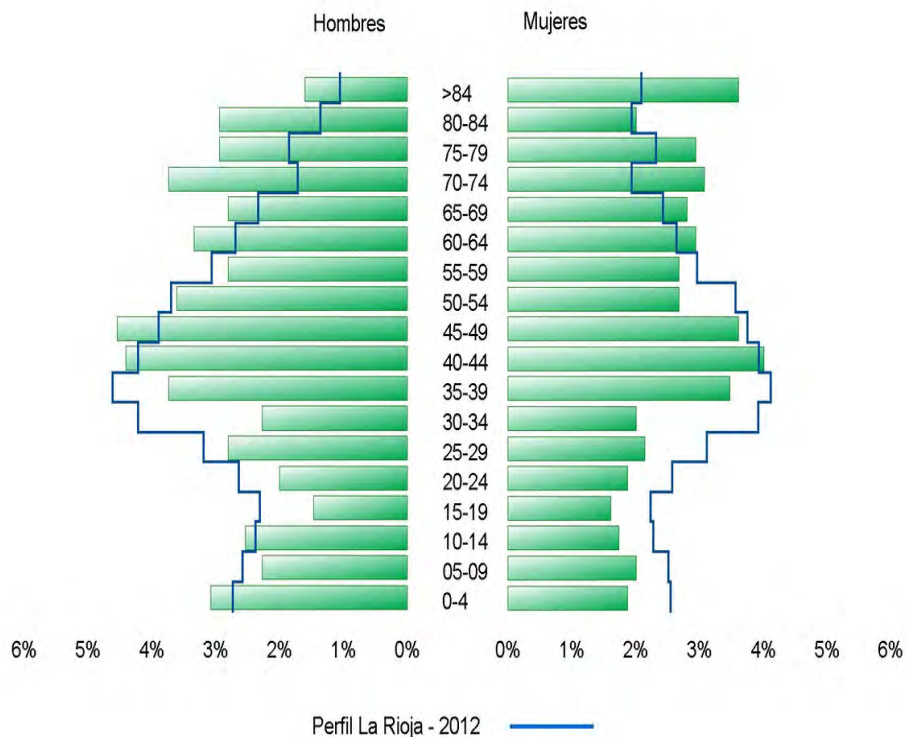
Albelda de Iregua - 2012



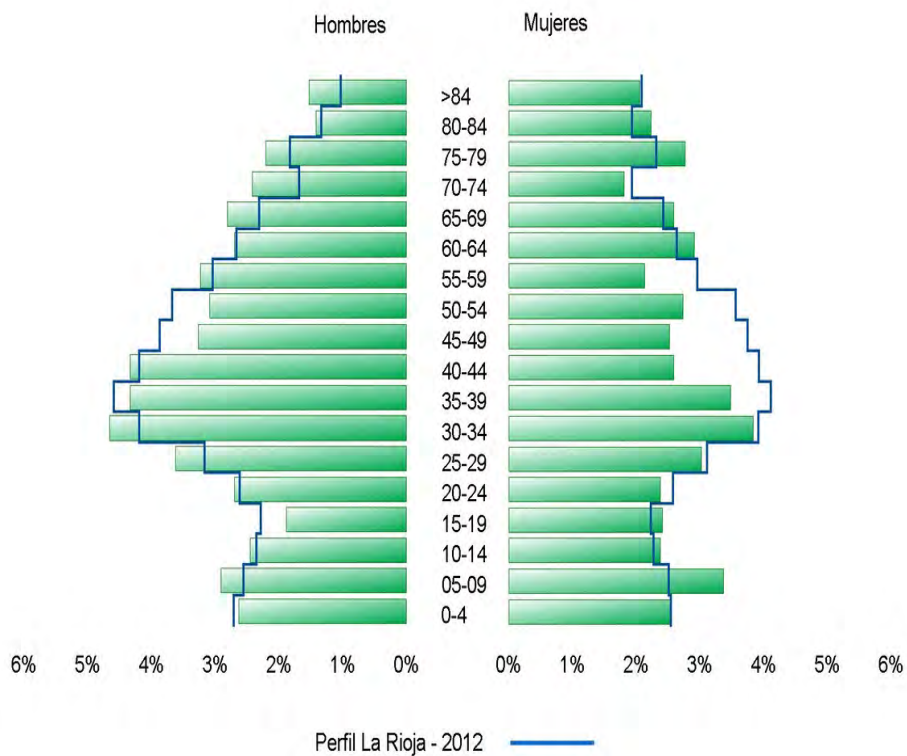
Alberite - 2012



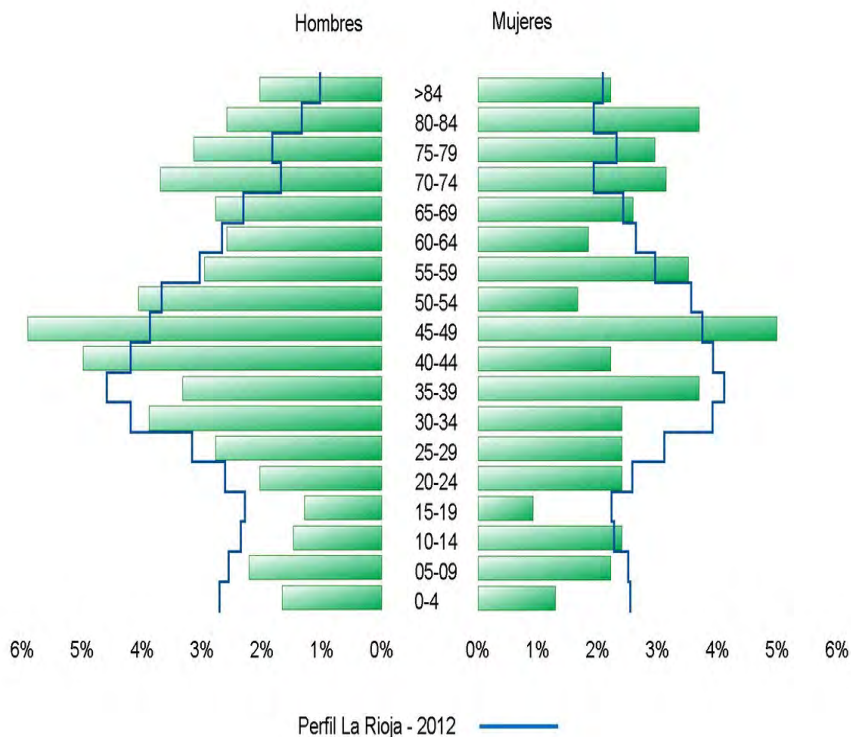
Alcanadre - 2012



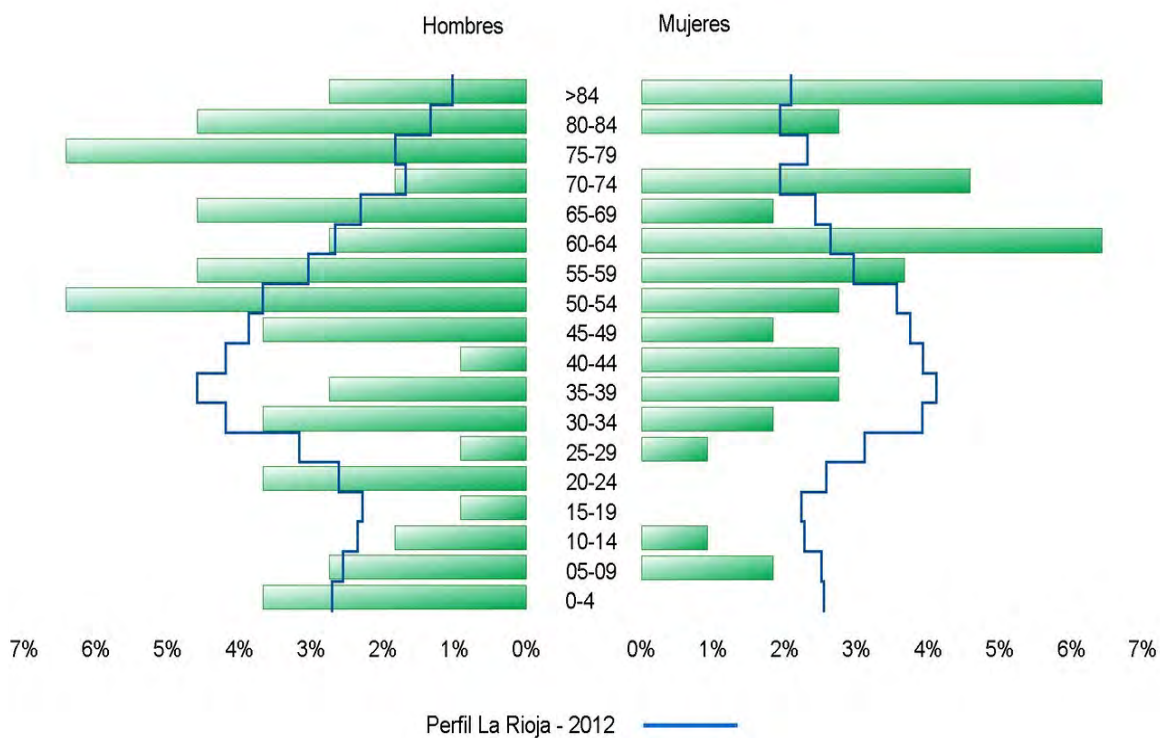
Aldeanueva de Ebro - 2012



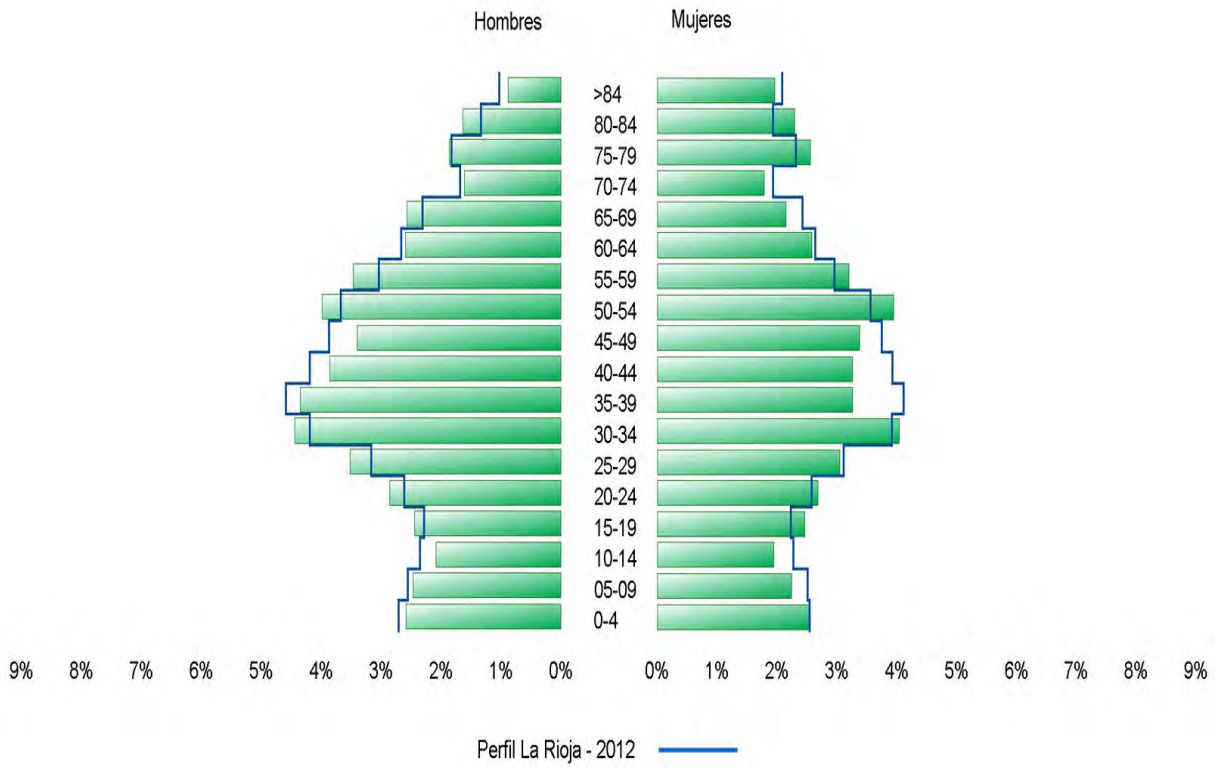
Alesanco - 2012



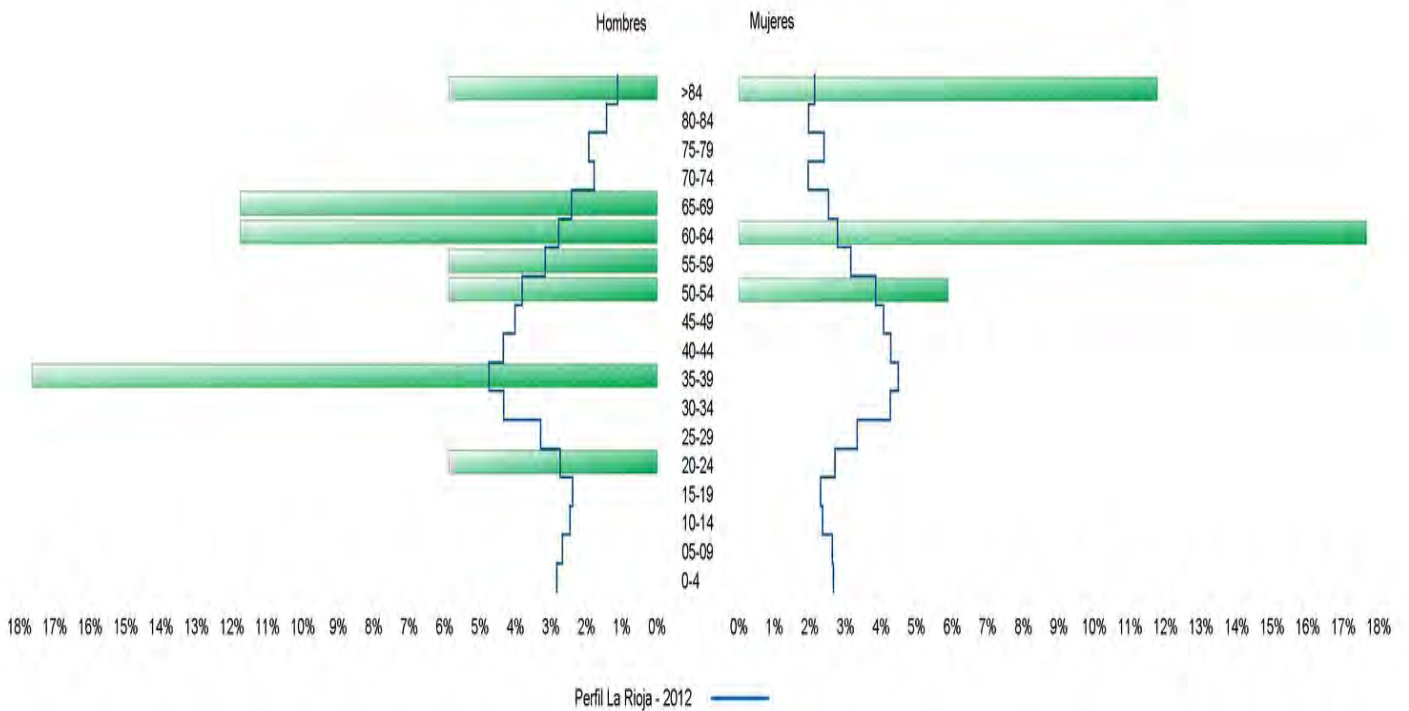
Alesón - 2012



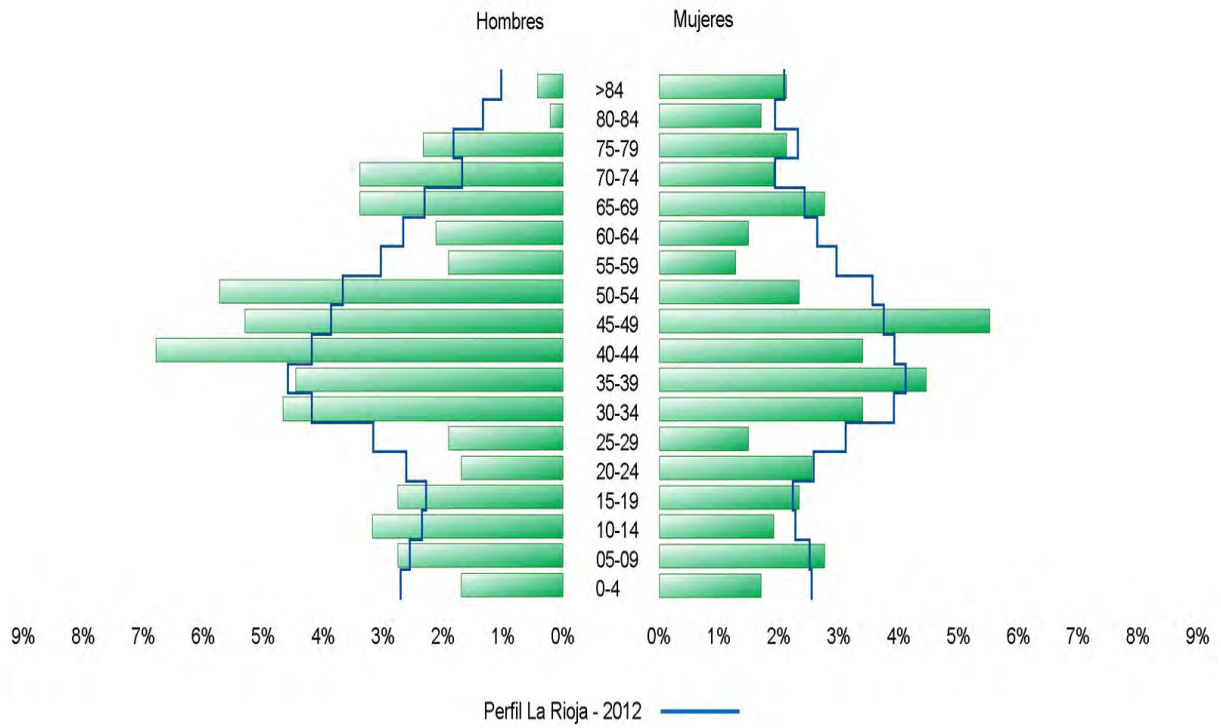
Alfaro - 2012



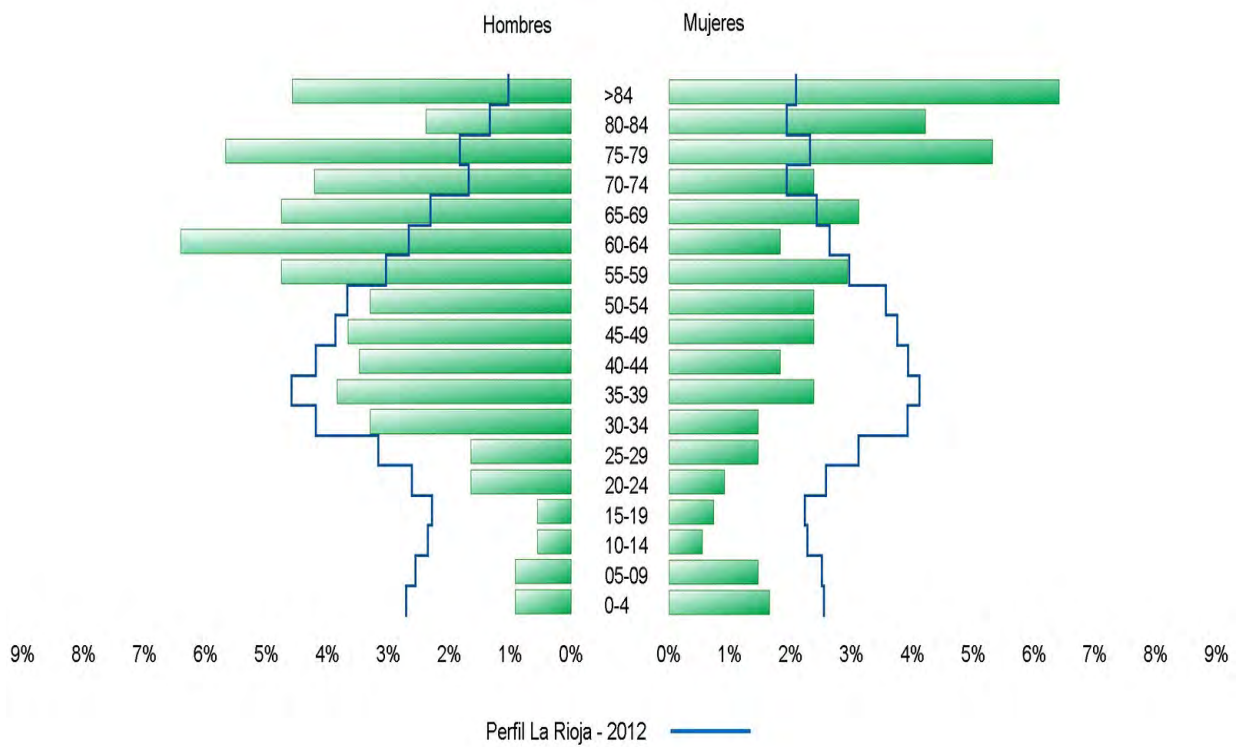
Almarza de Cameros - 2012



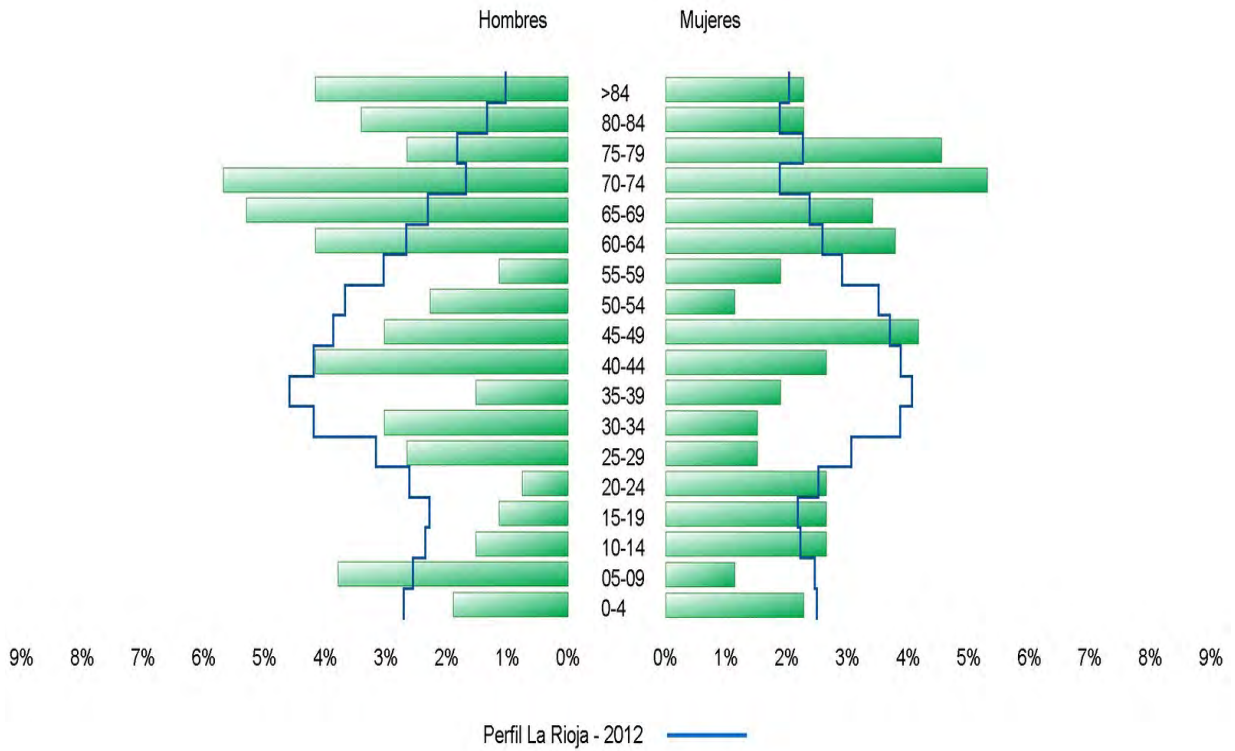
Anguciana - 2012



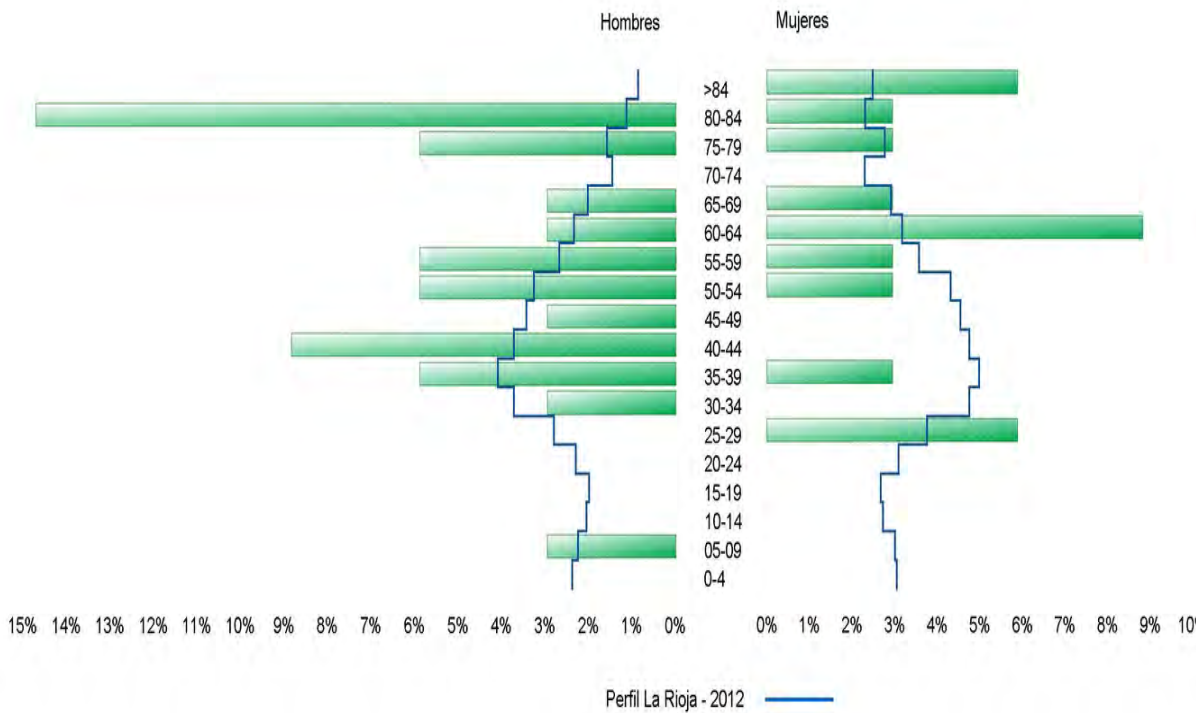
Anguiano - 2012



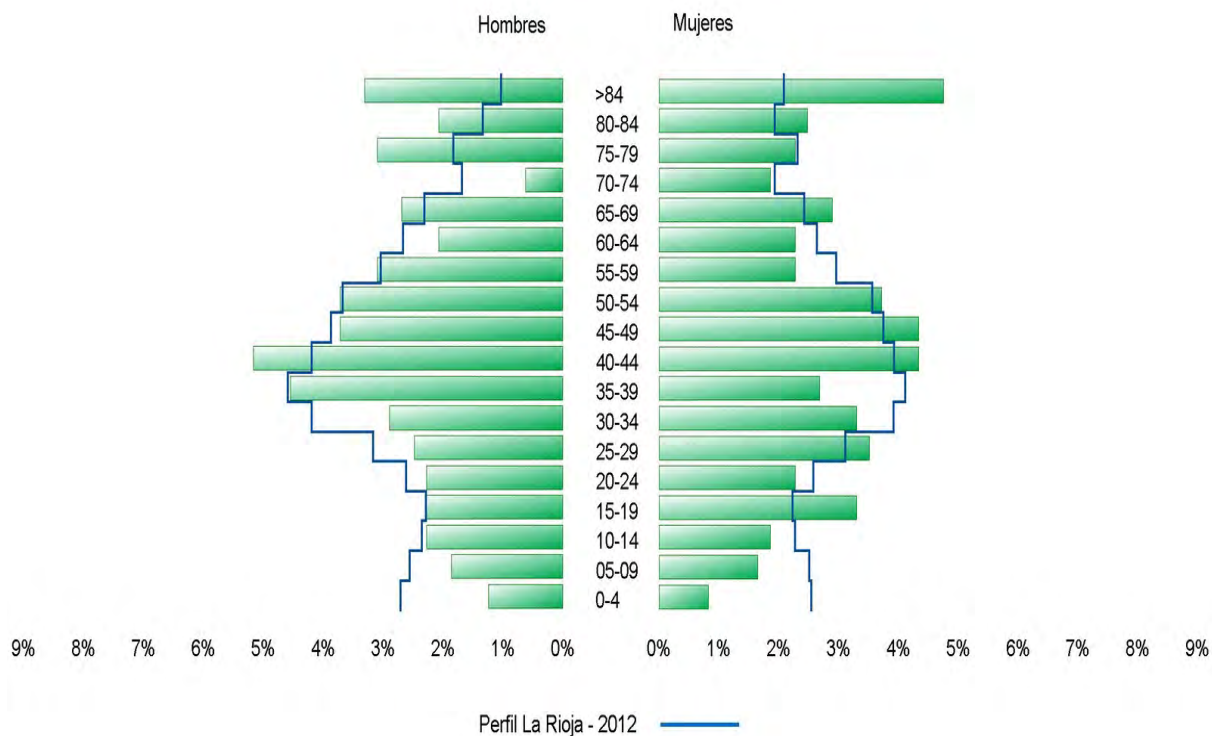
Arenzana de Abajo - 2012



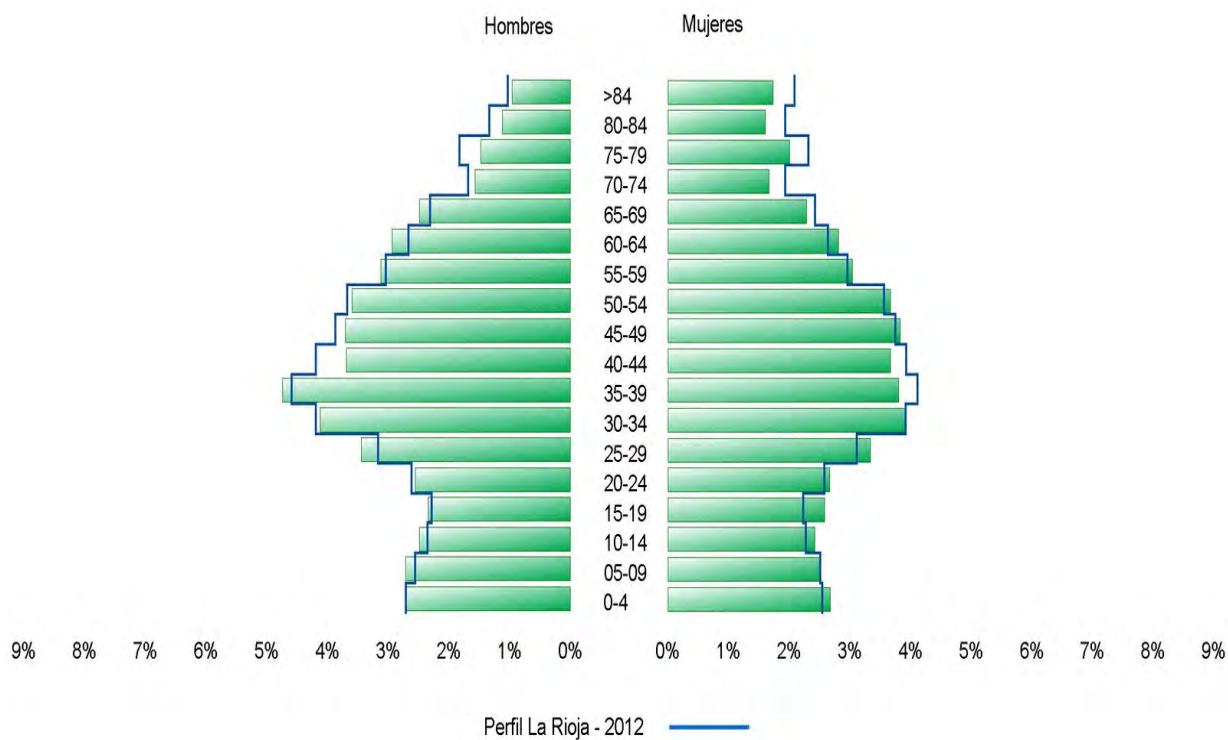
Arenzana de Arriba - 2012



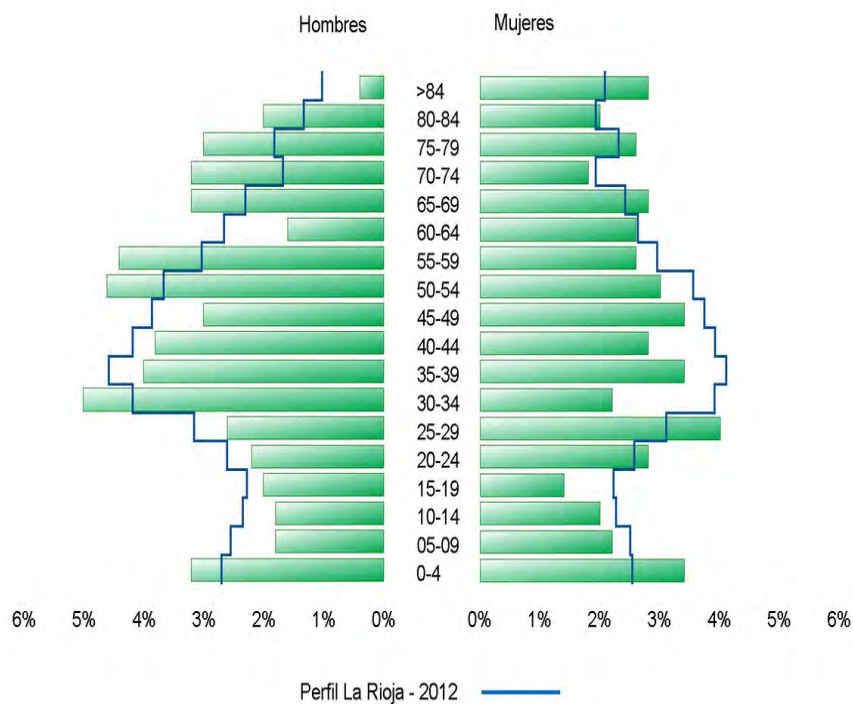
Arnedillo - 2012



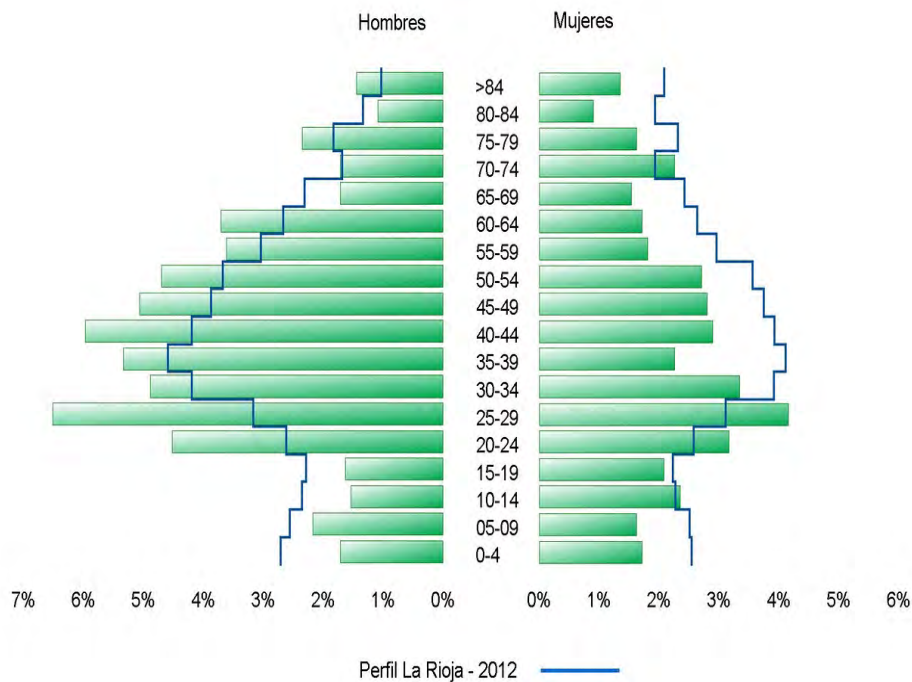
Arnedo - 2012



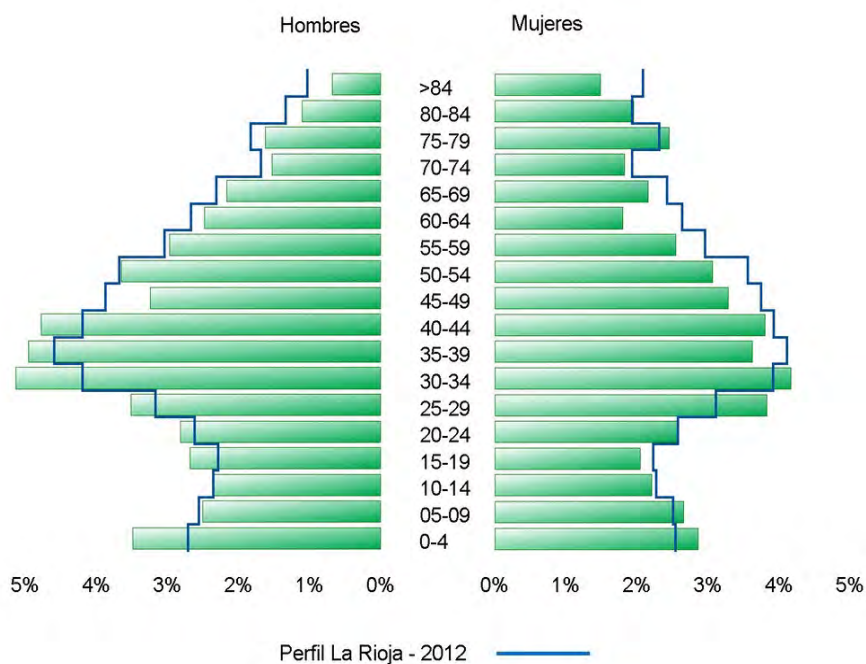
Arrúbal - 2012



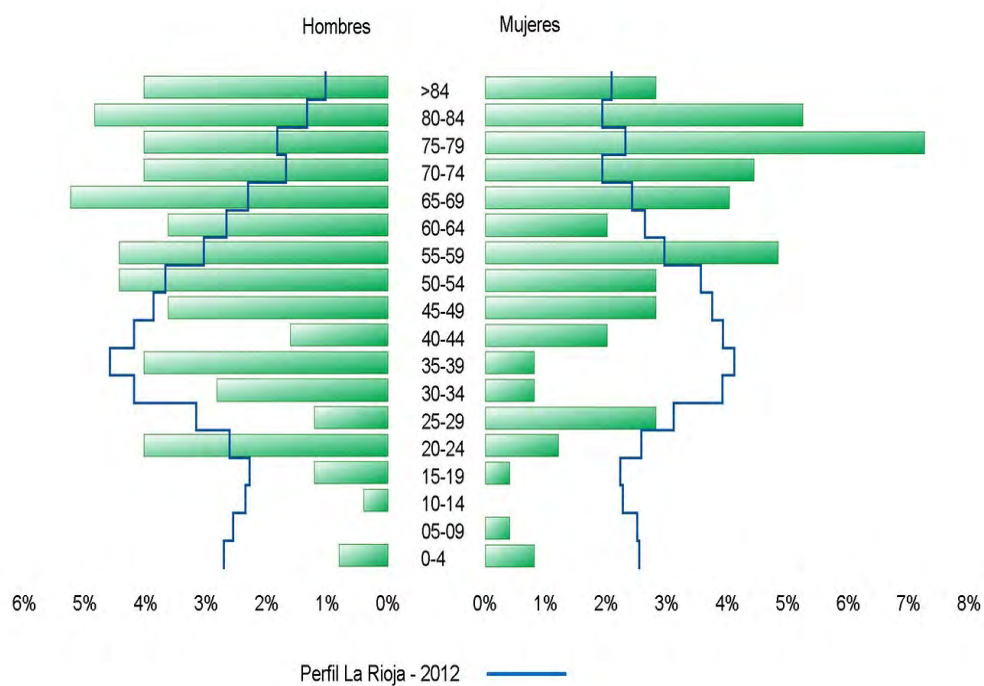
Ausejo - 2012



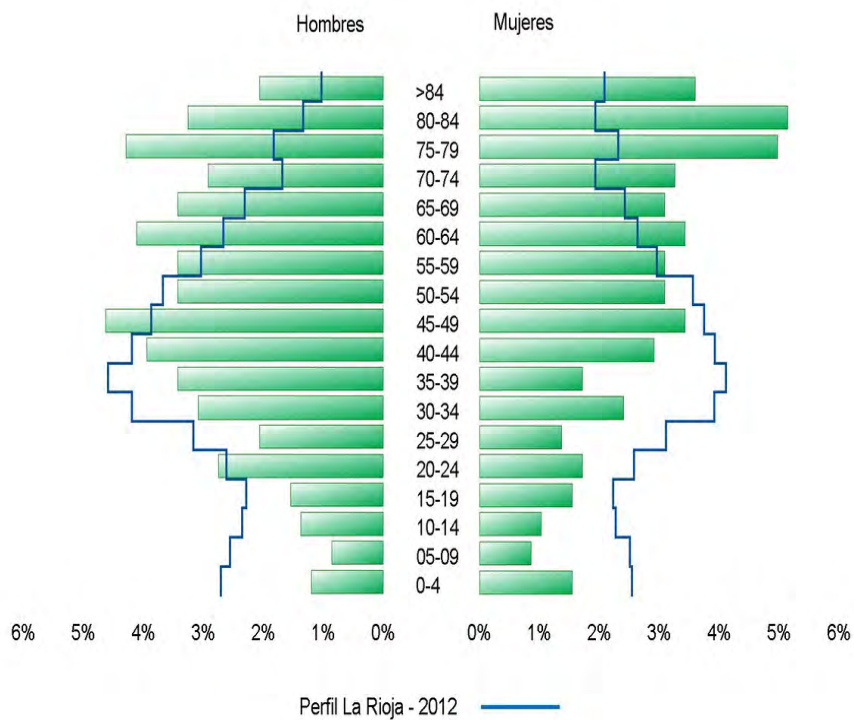
Autol - 2012



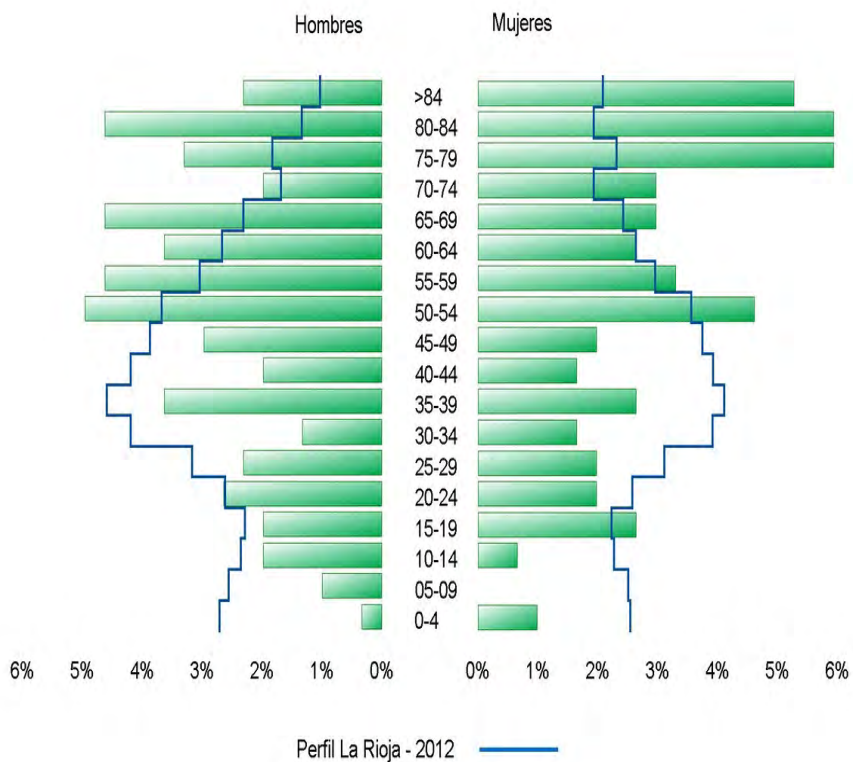
Azofra - 2012



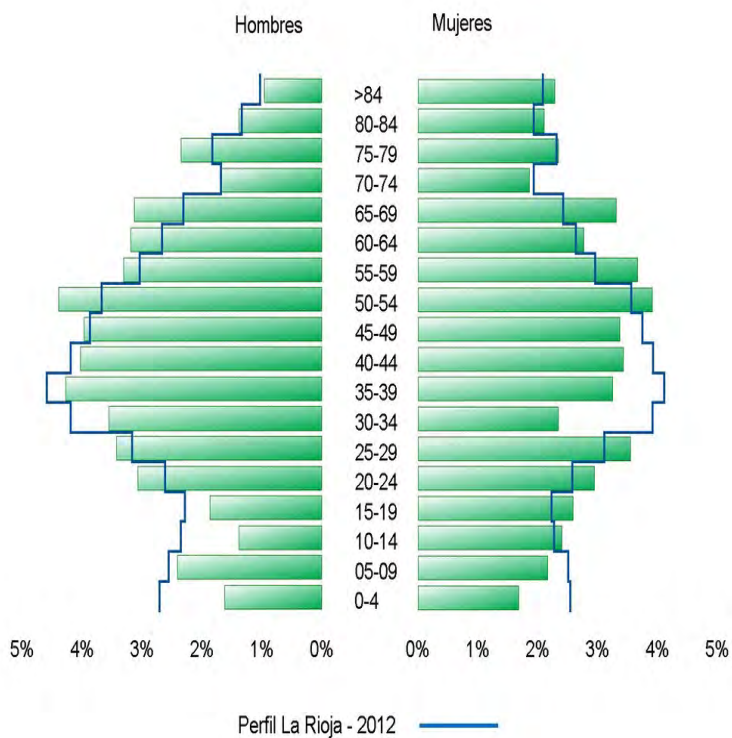
Badarán - 2012



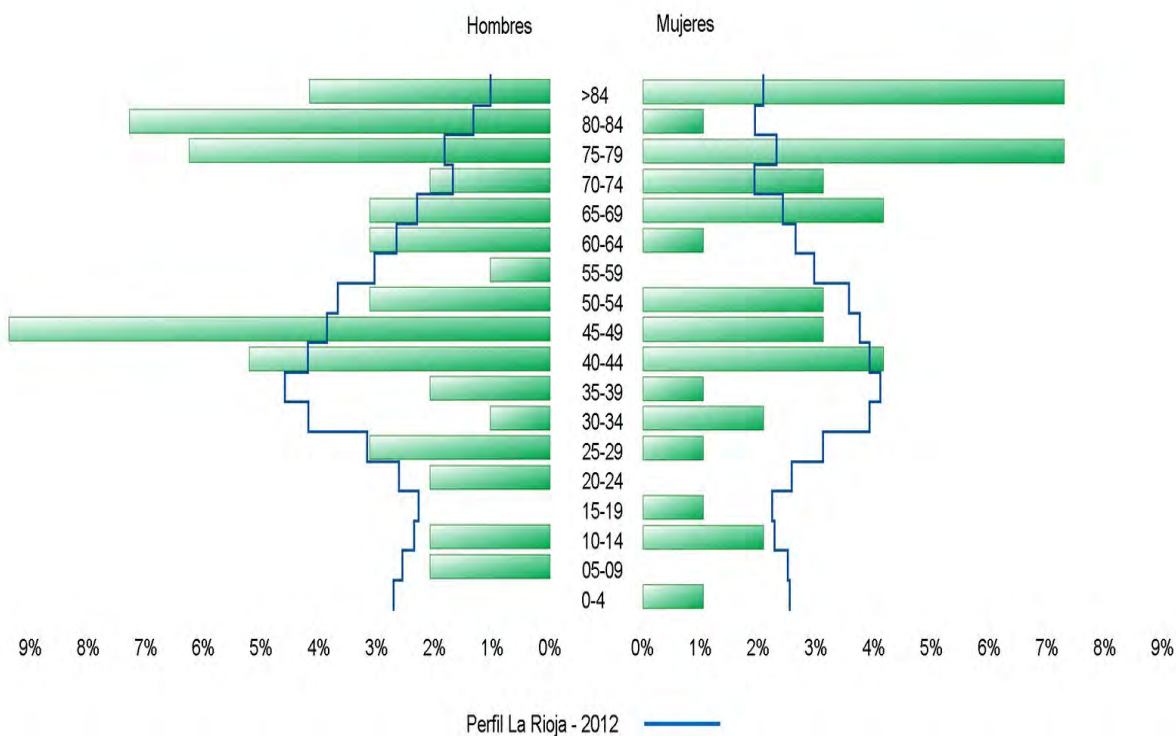
Bañares - 2012



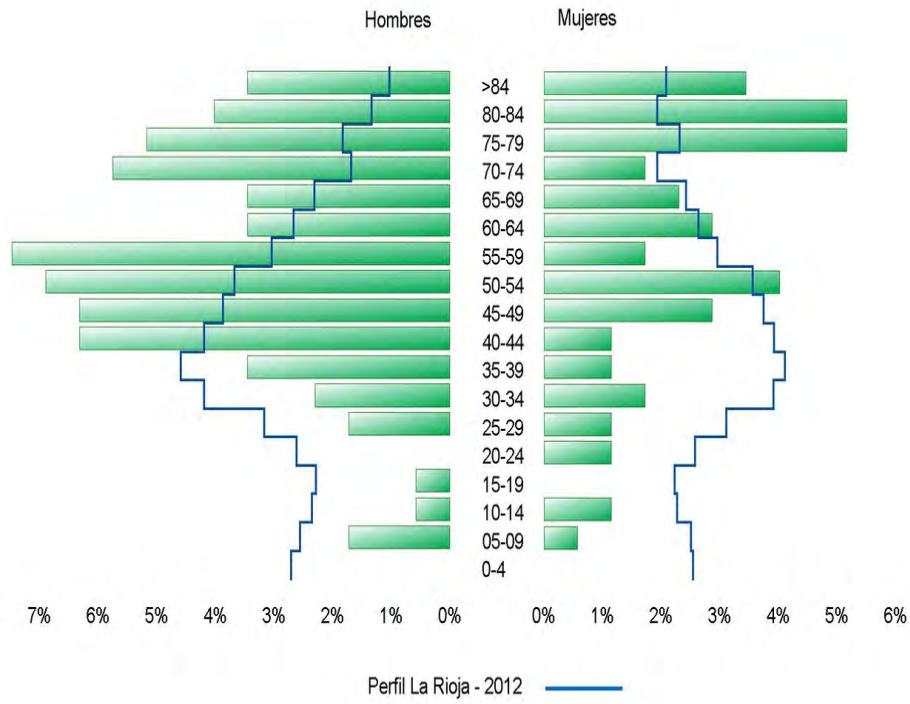
Baños de Río Tobía - 2012



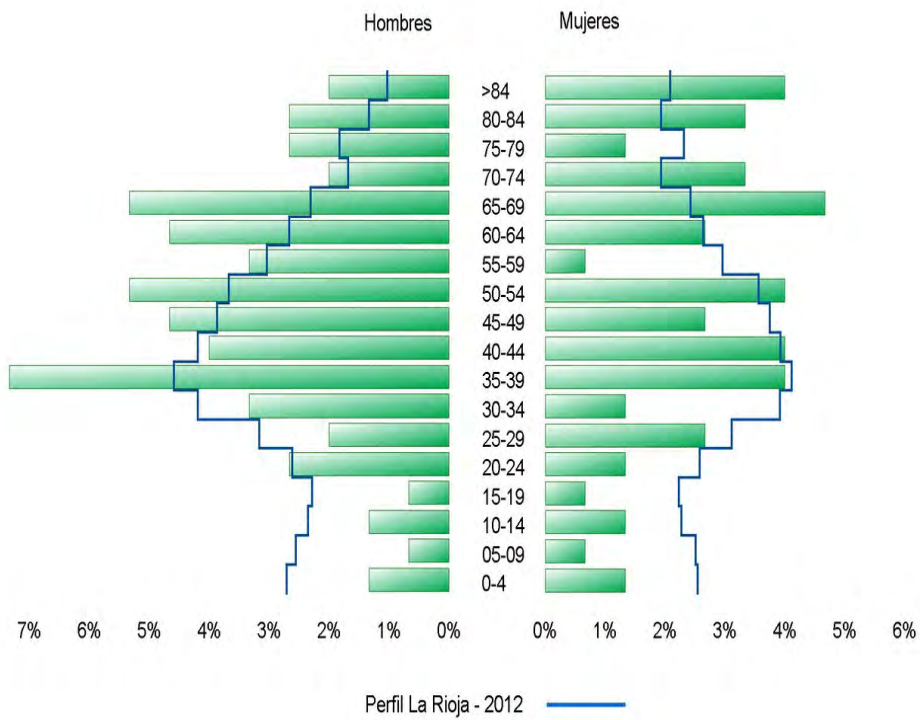
Baños de Rioja - 2012



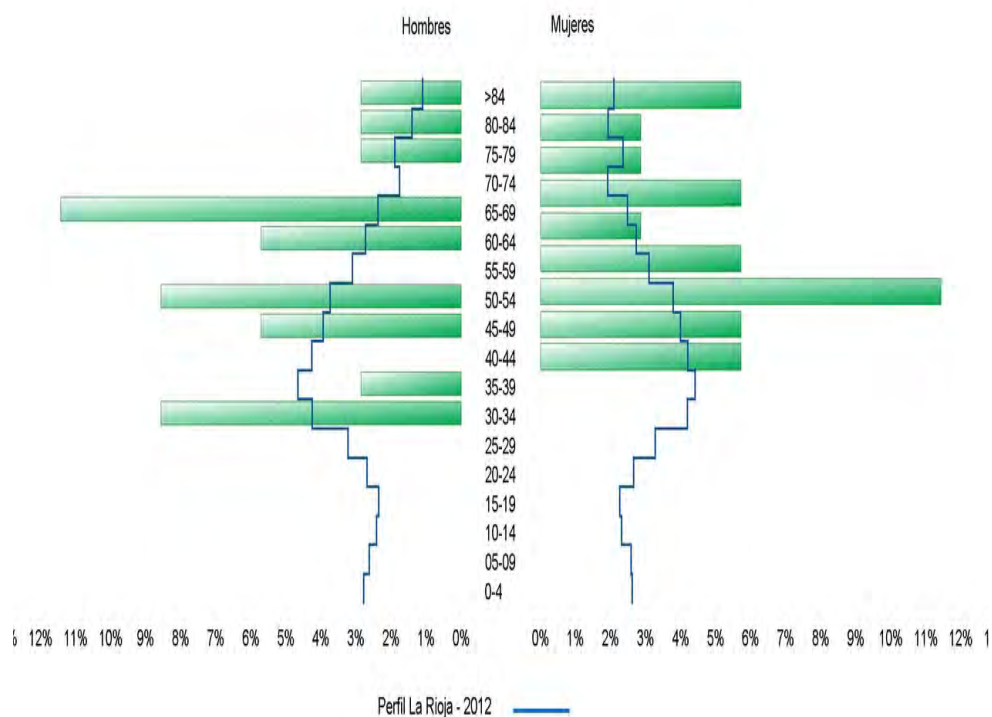
Berceo - 2012



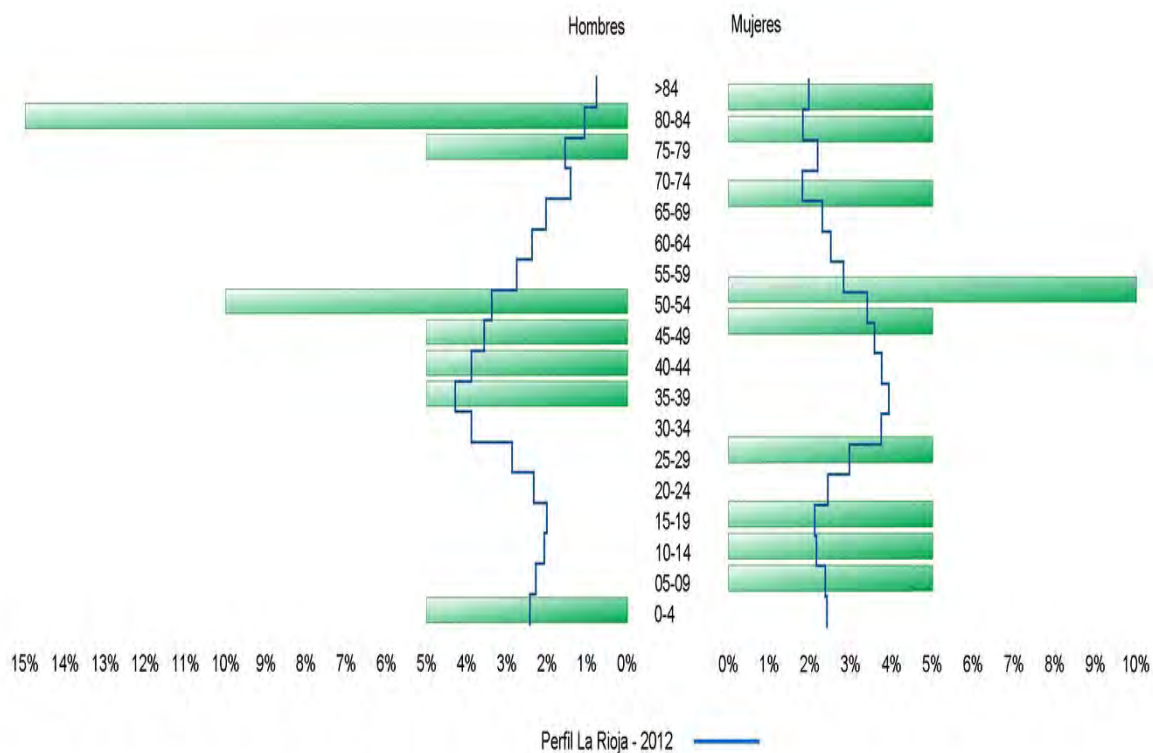
Bergasa - 2012



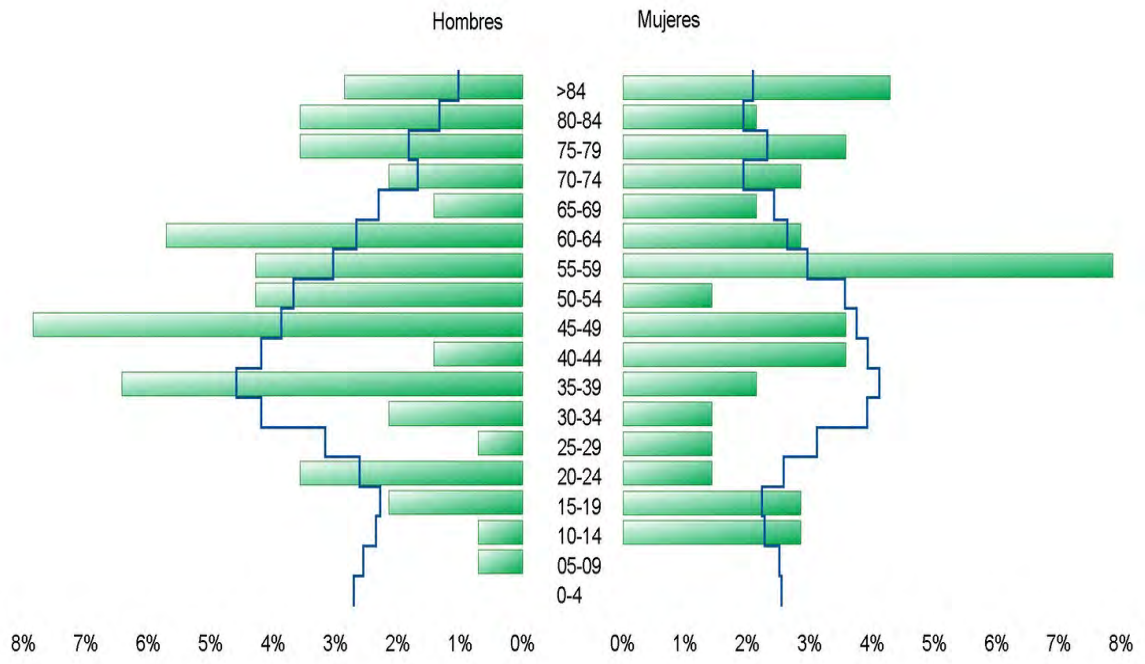
Bergasillas Bajera - 2012



Bezares - 2012

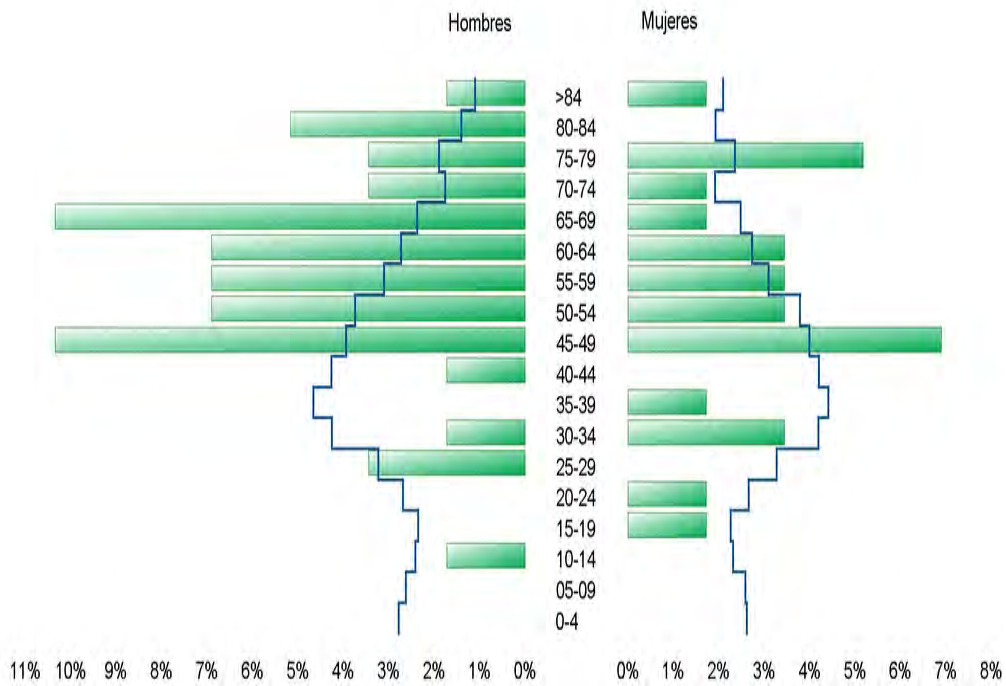


Bobadilla - 2012



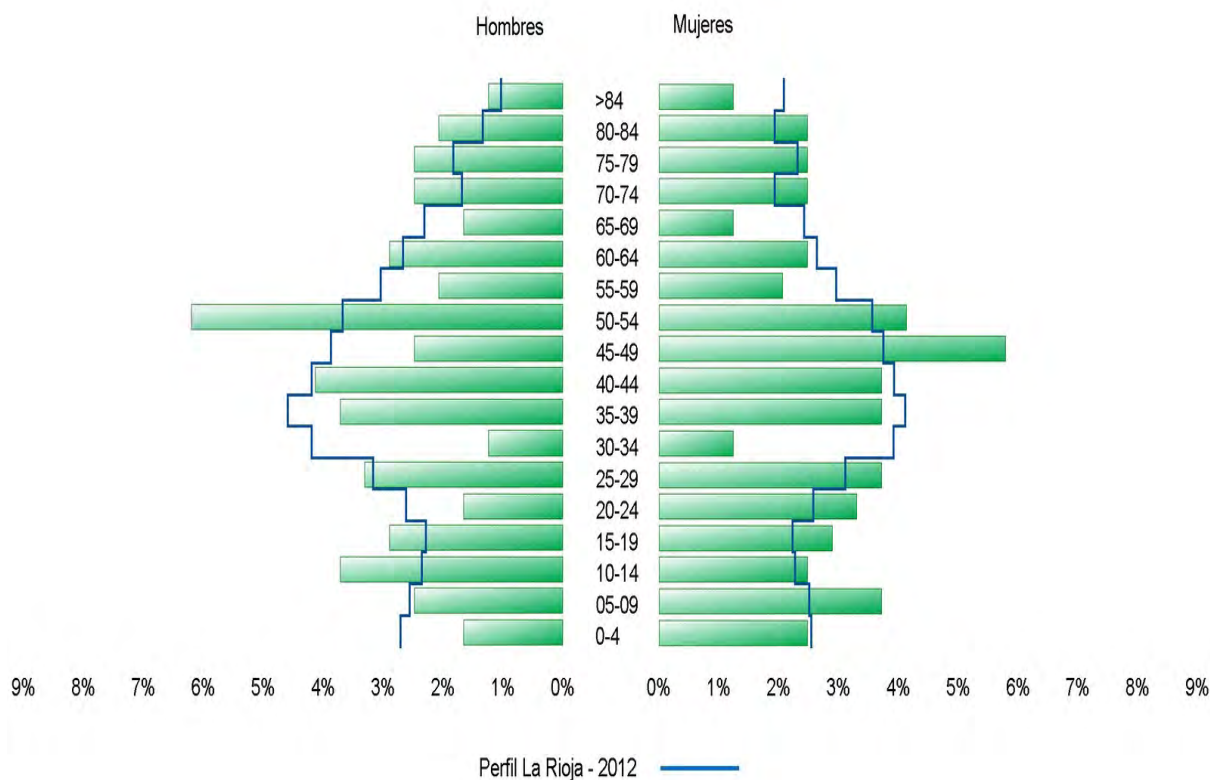
Perfil La Rioja - 2012

Brieva de Cameros - 2012

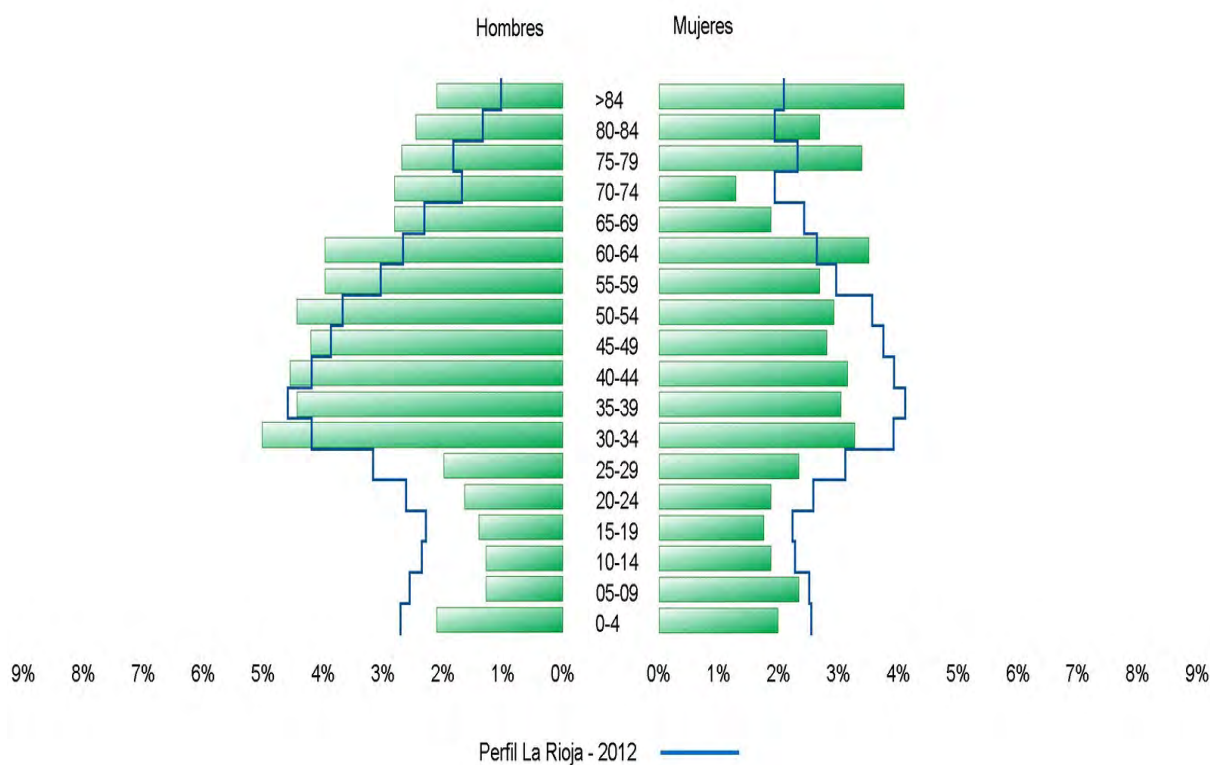


Perfil La Rioja - 2012

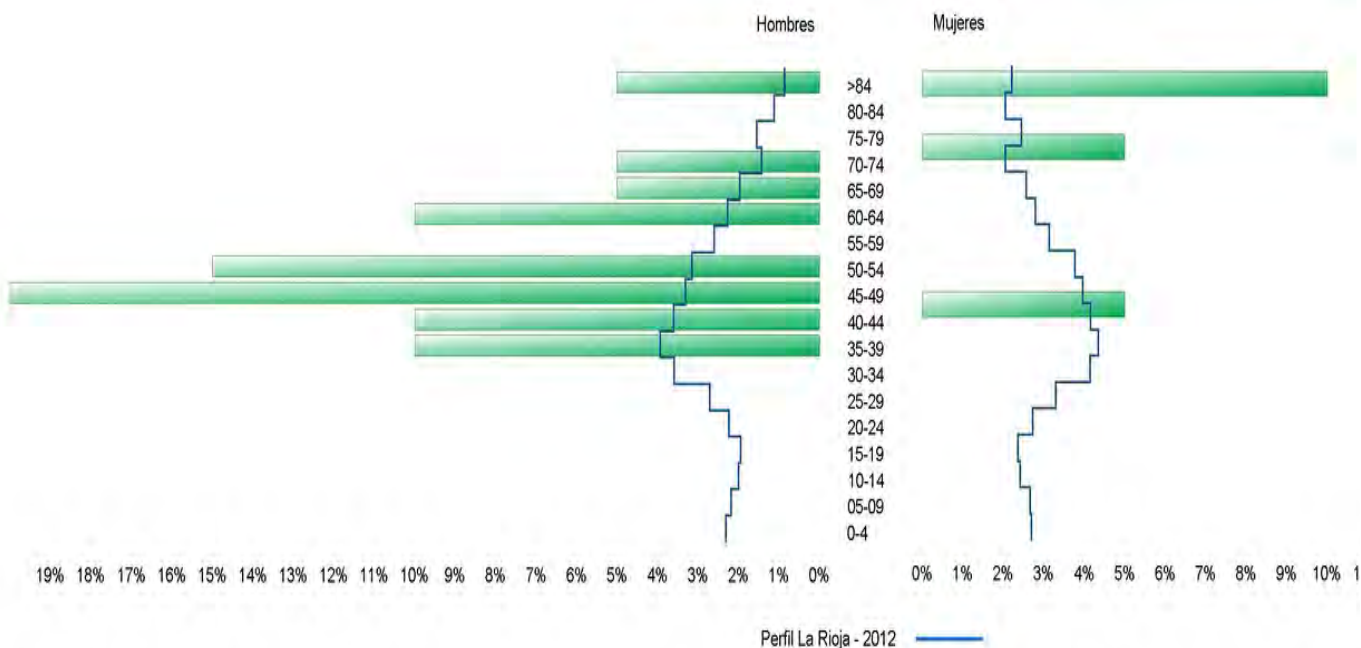
Briñas - 2012



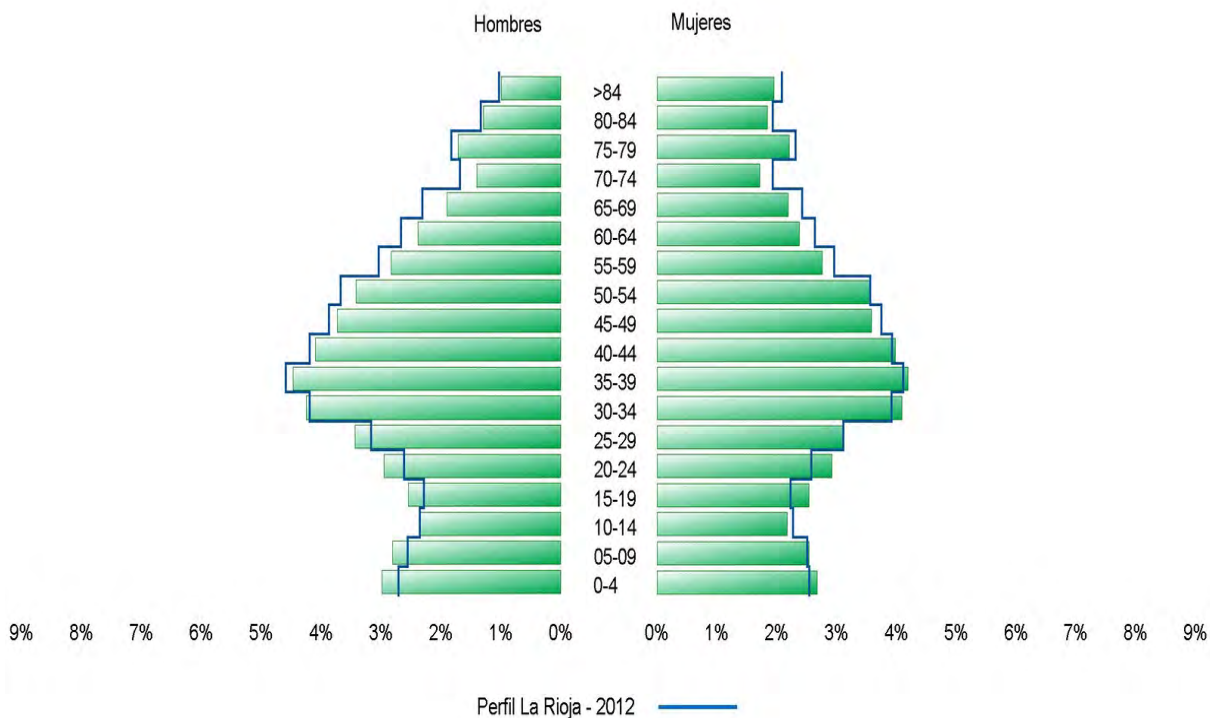
Briones - 2012



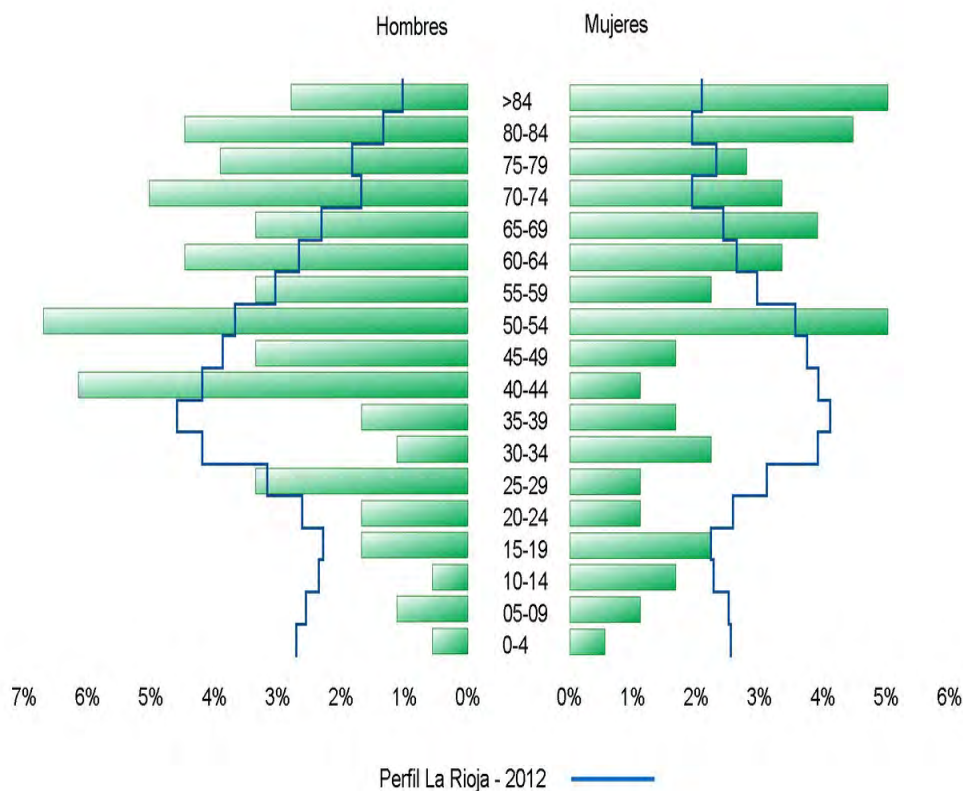
Cabezón de Cameros - 2012



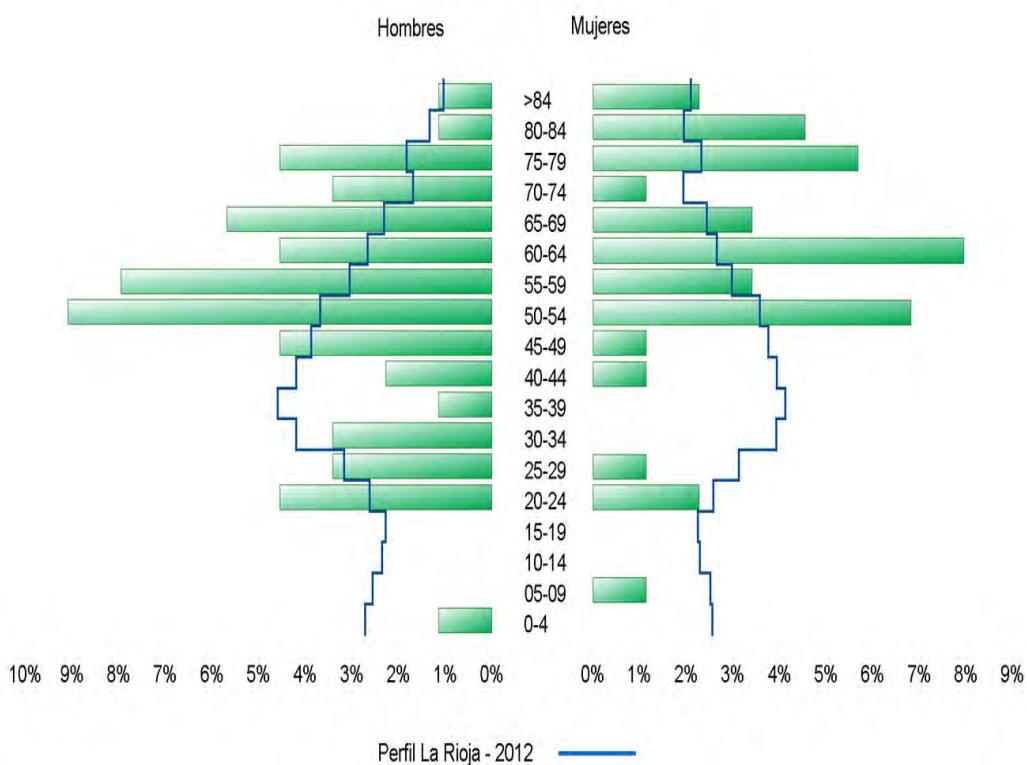
Calahorra - 2012



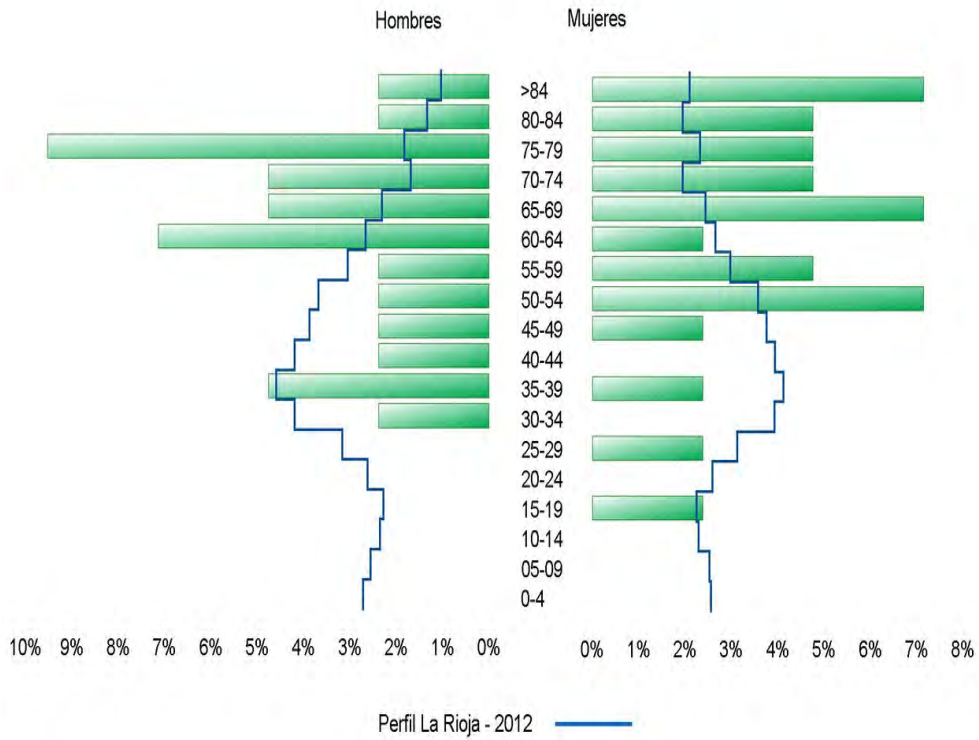
Camprovín - 2012



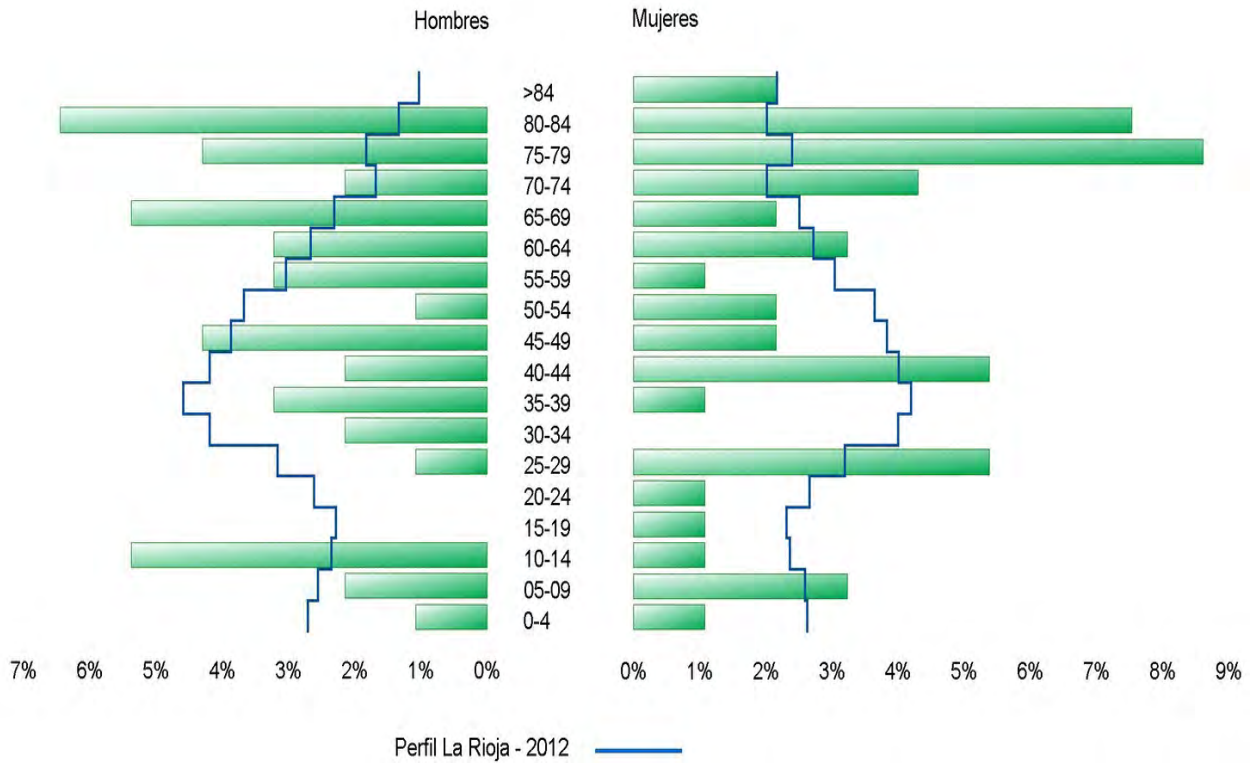
Canales de la Sierra - 2012



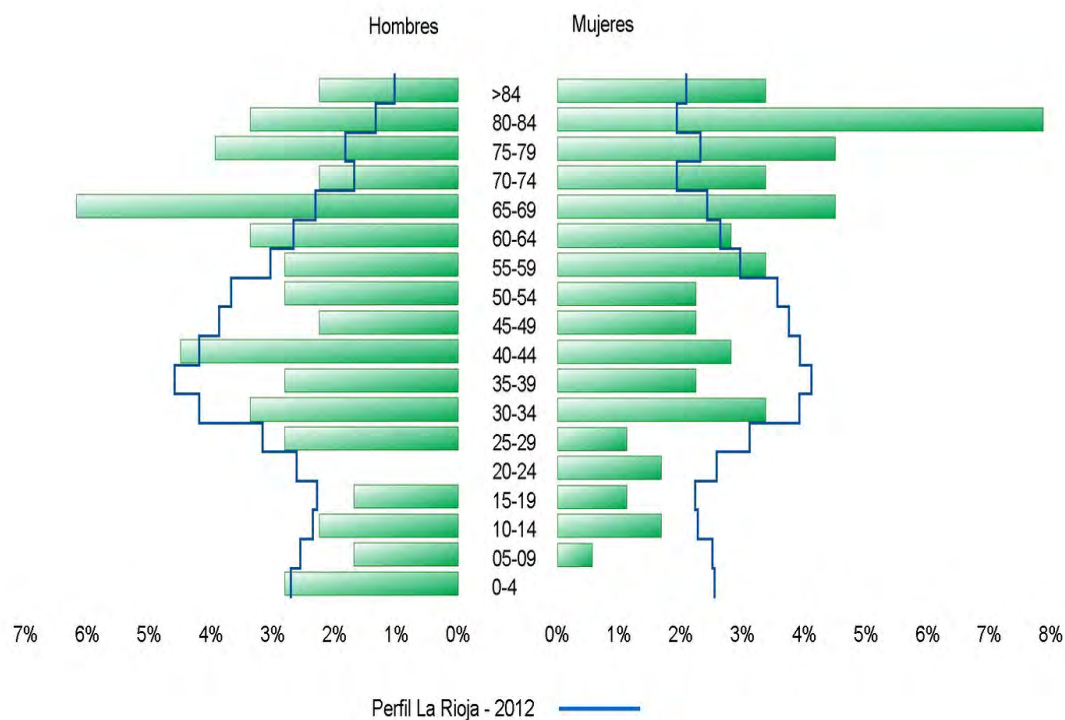
Canillas de Río Tuerto - 2012



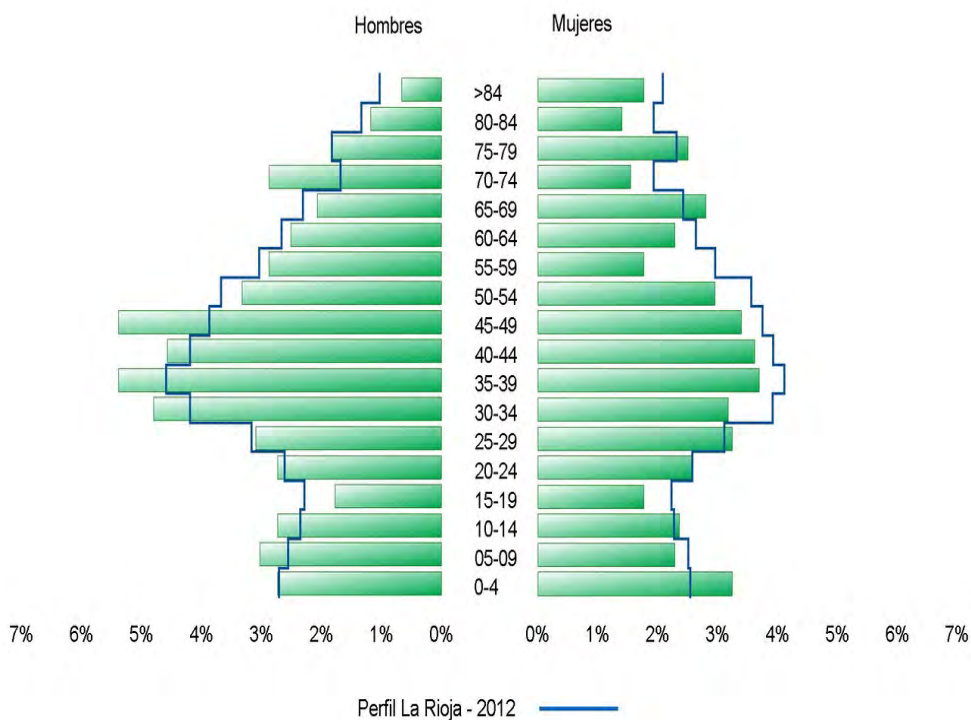
Cañas - 2012



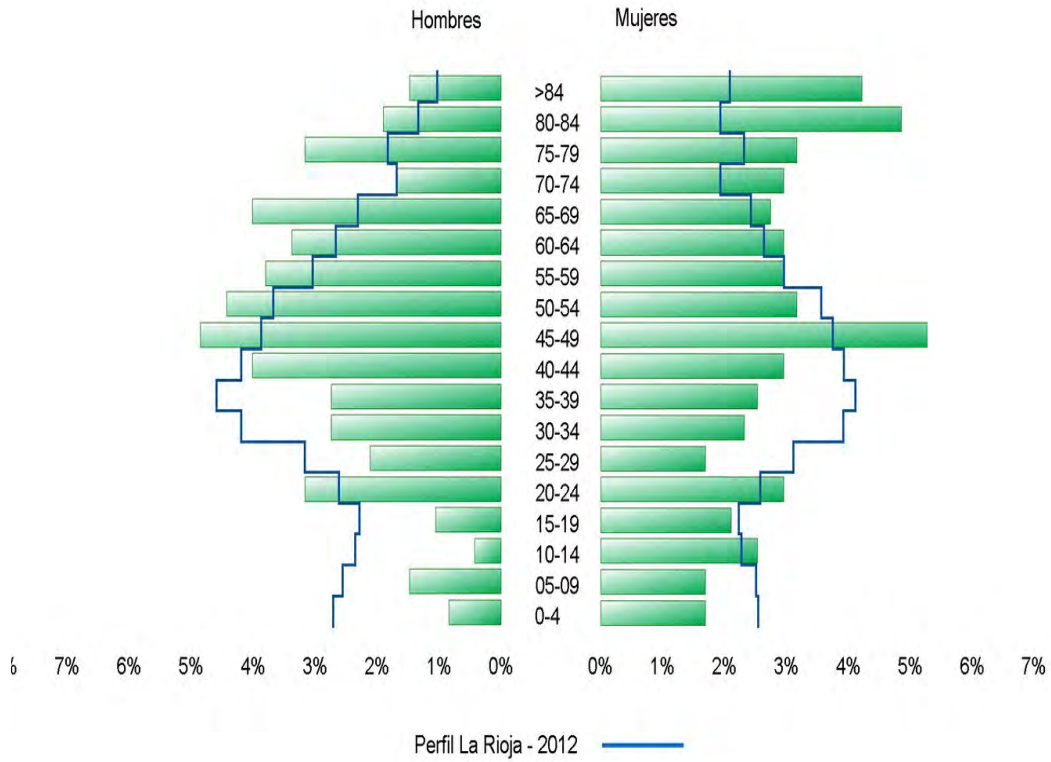
Cárdenas - 2012



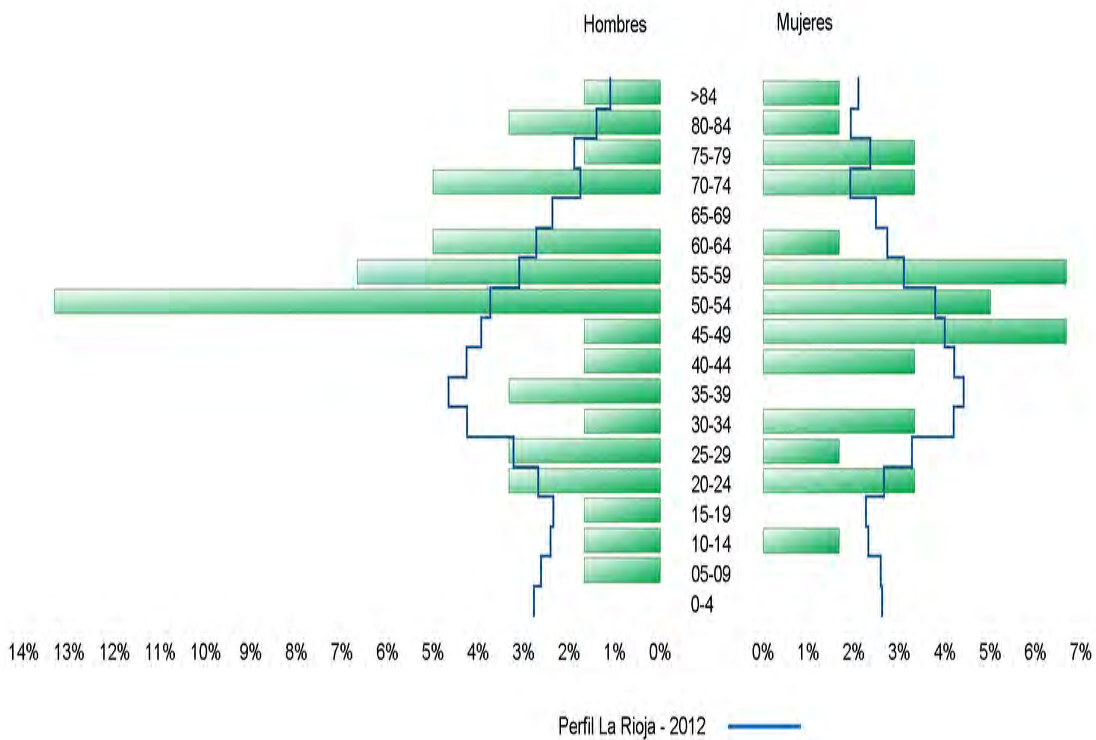
Casalarreina - 2012



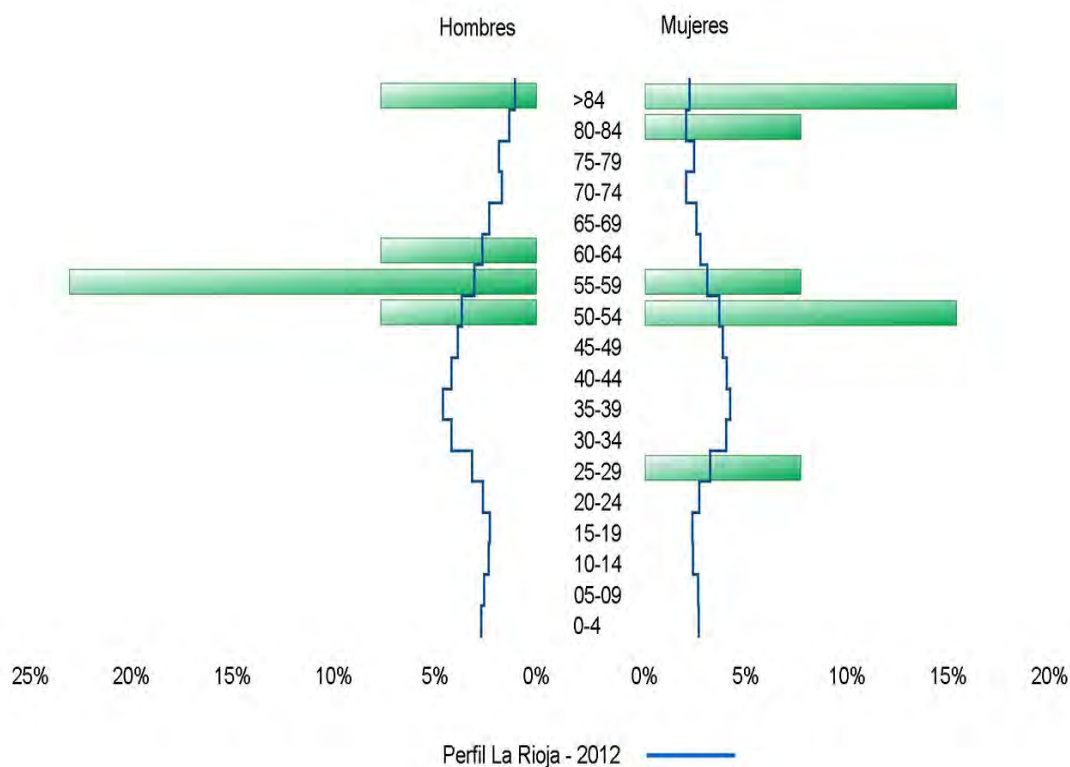
Castañares de Rioja - 2012



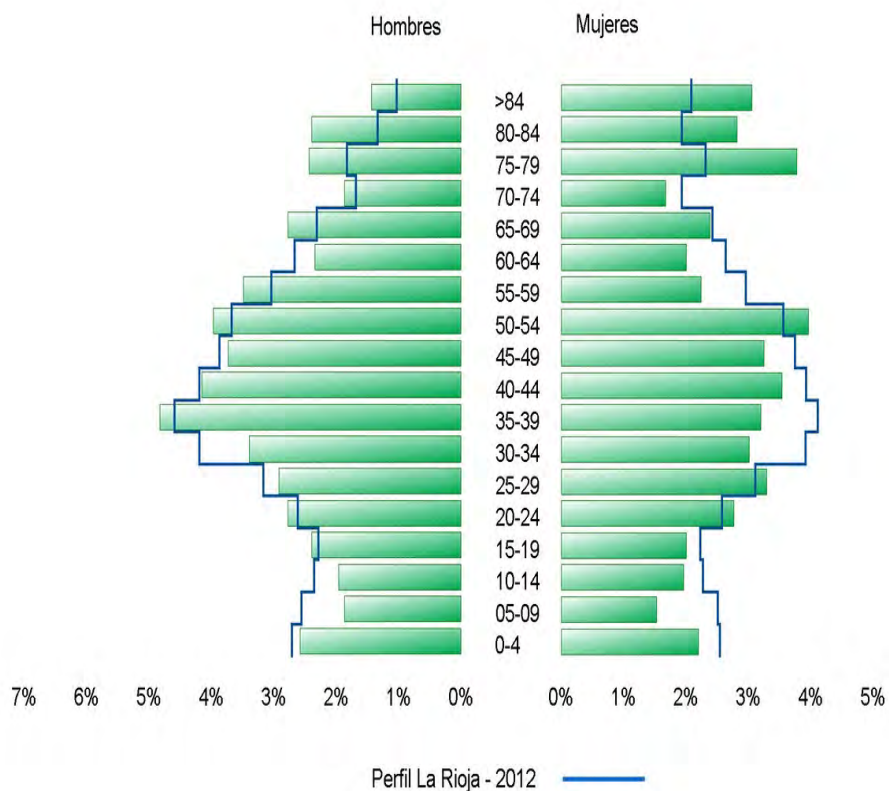
Castroviejo - 2012



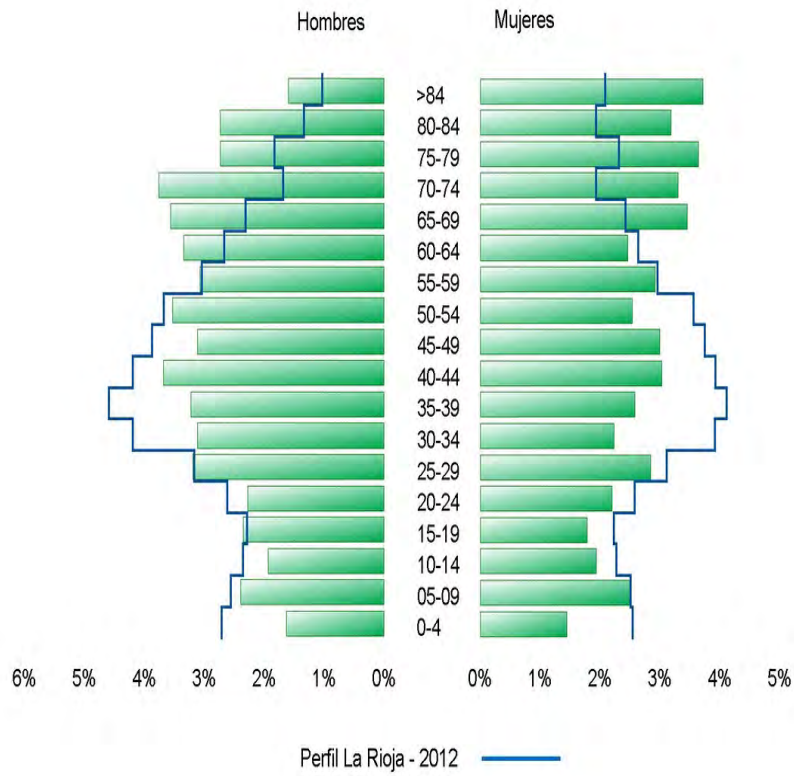
Cellorigo - 2012



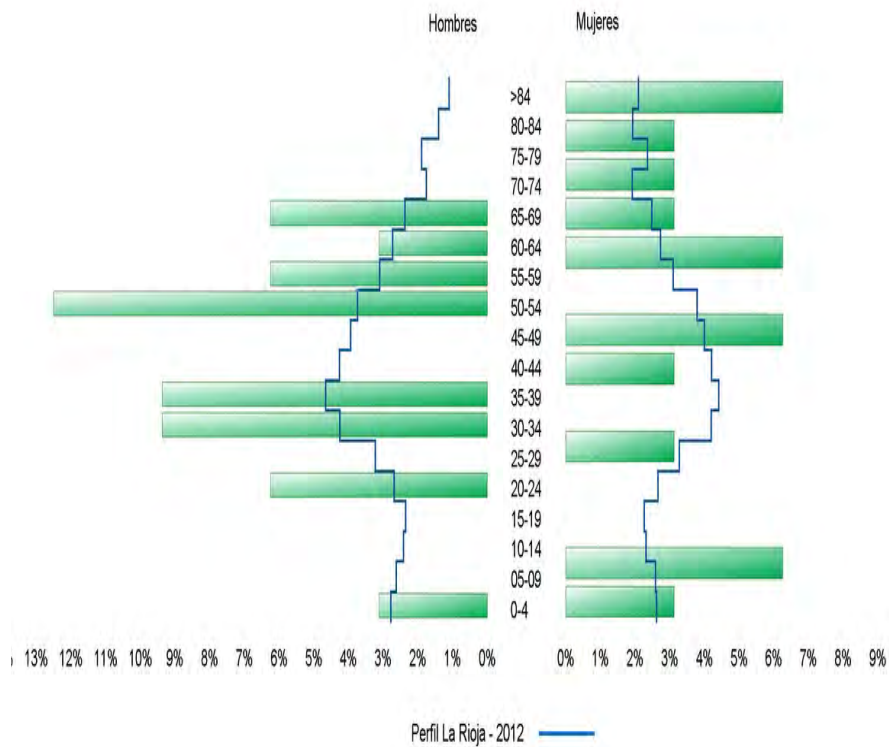
Cenicero - 2012



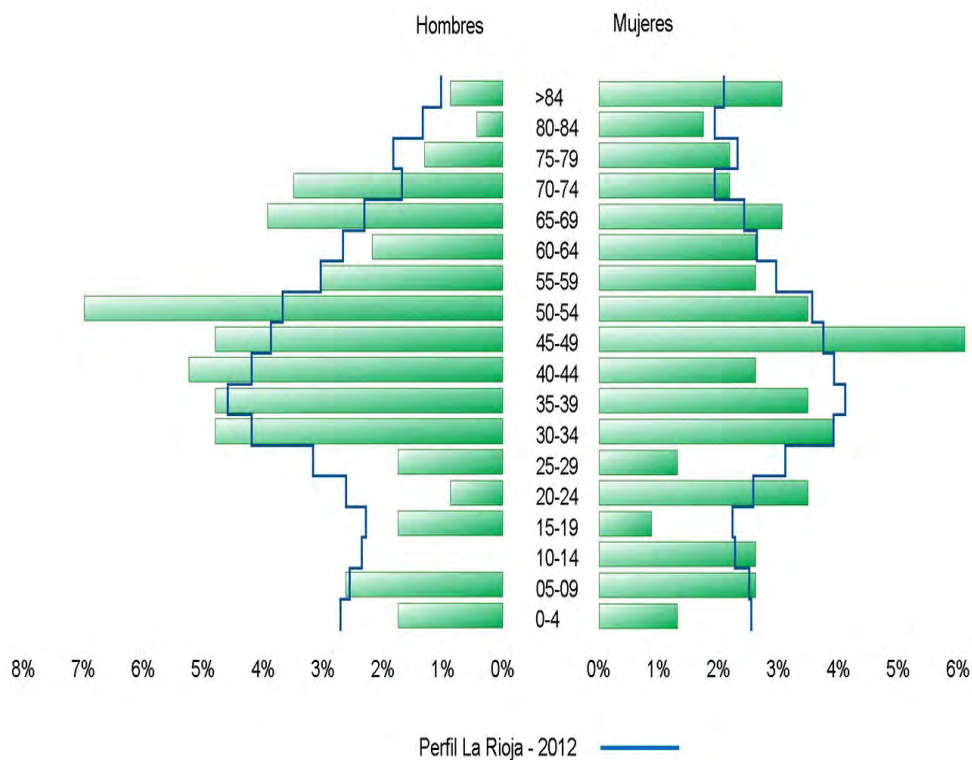
Cervera del Río Alhama - 2012



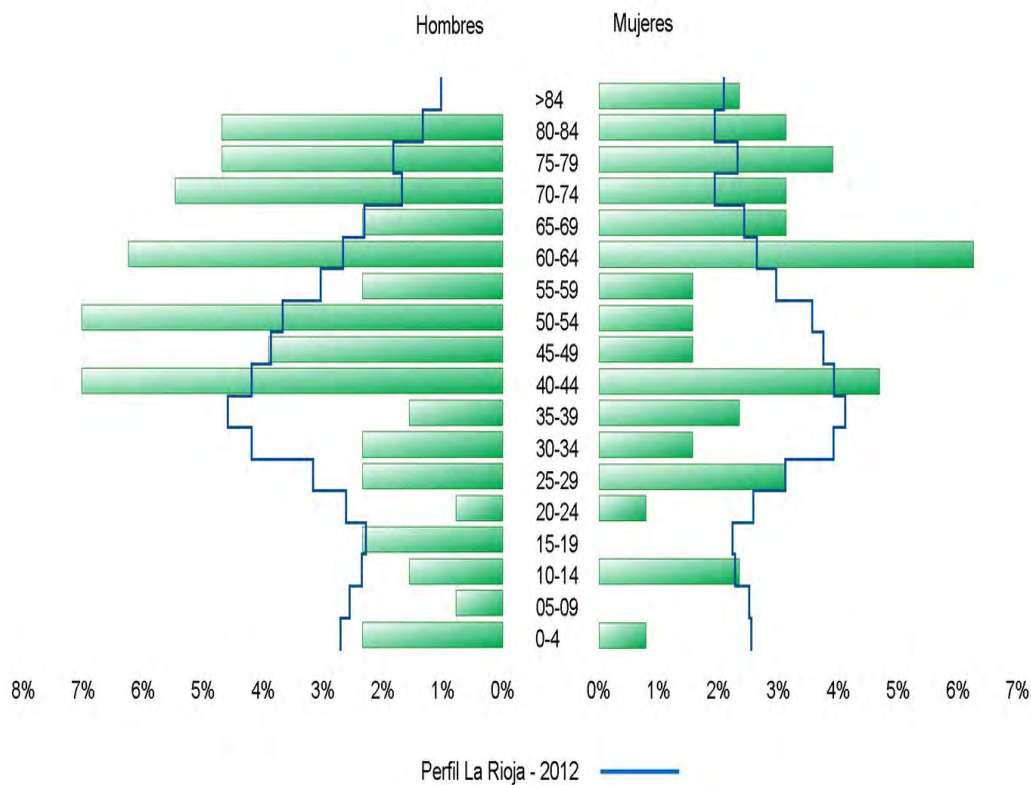
Cidamón - 2012



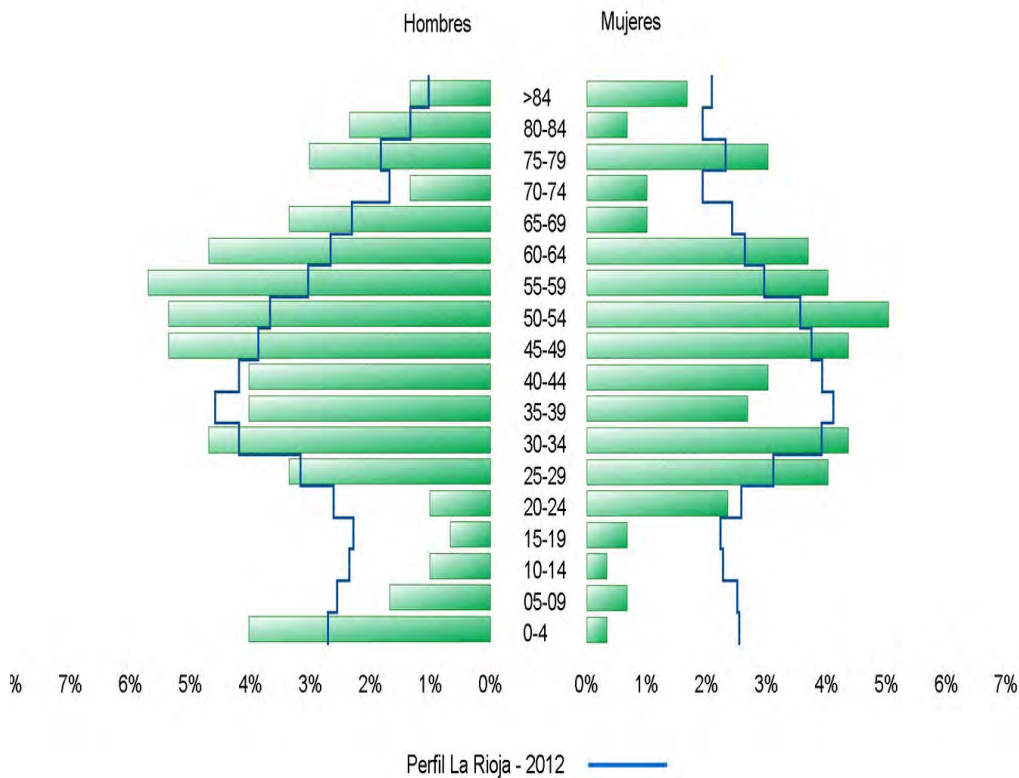
Cihuri - 2012



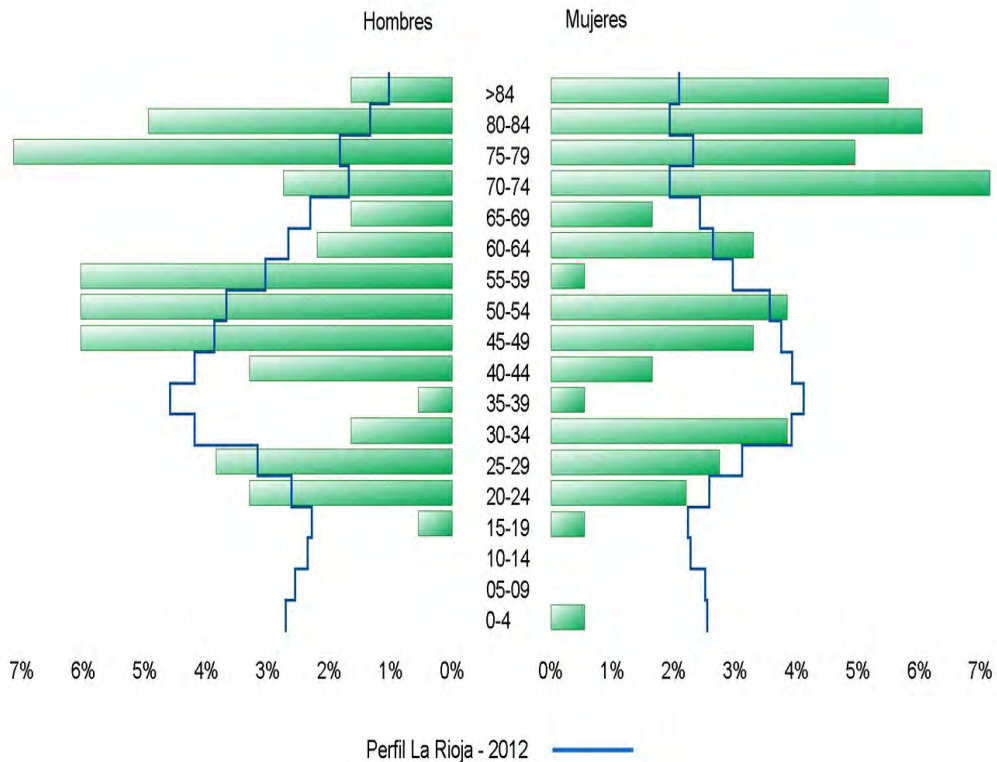
Cirueña - 2012



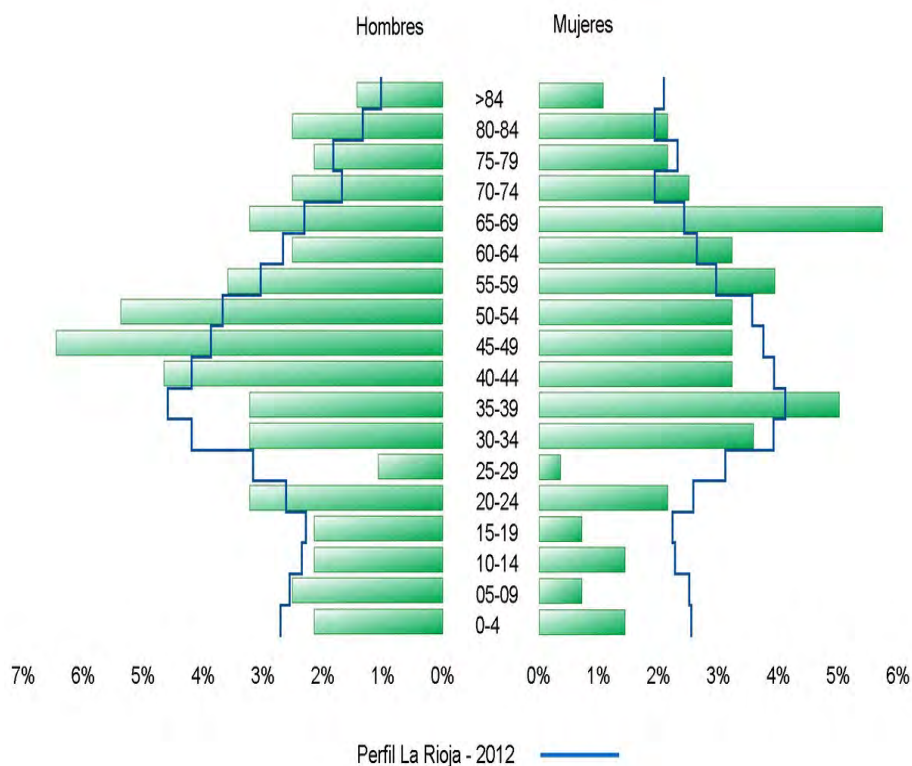
Clavijo - 2012



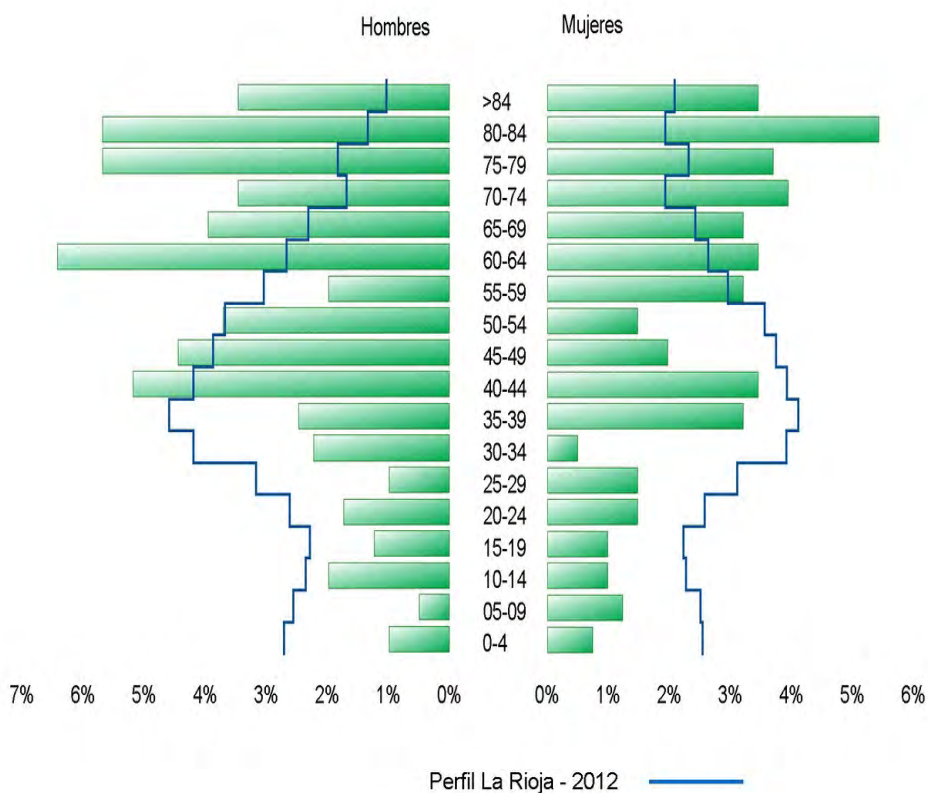
Cordovín - 2012



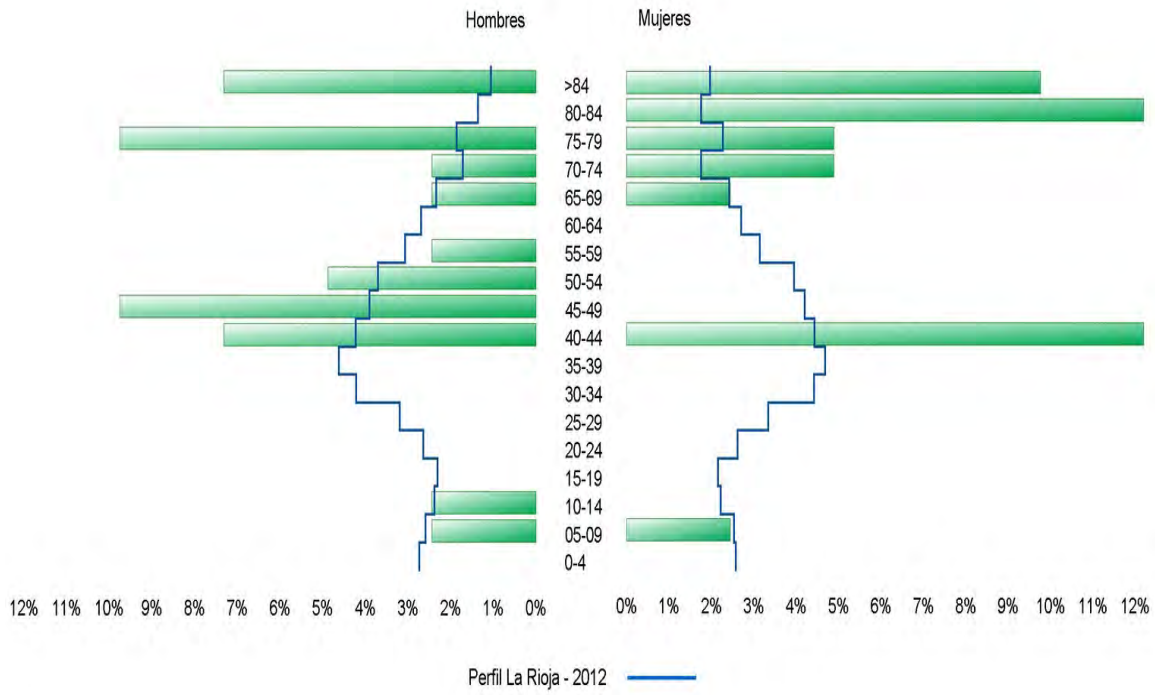
Corera - 2012



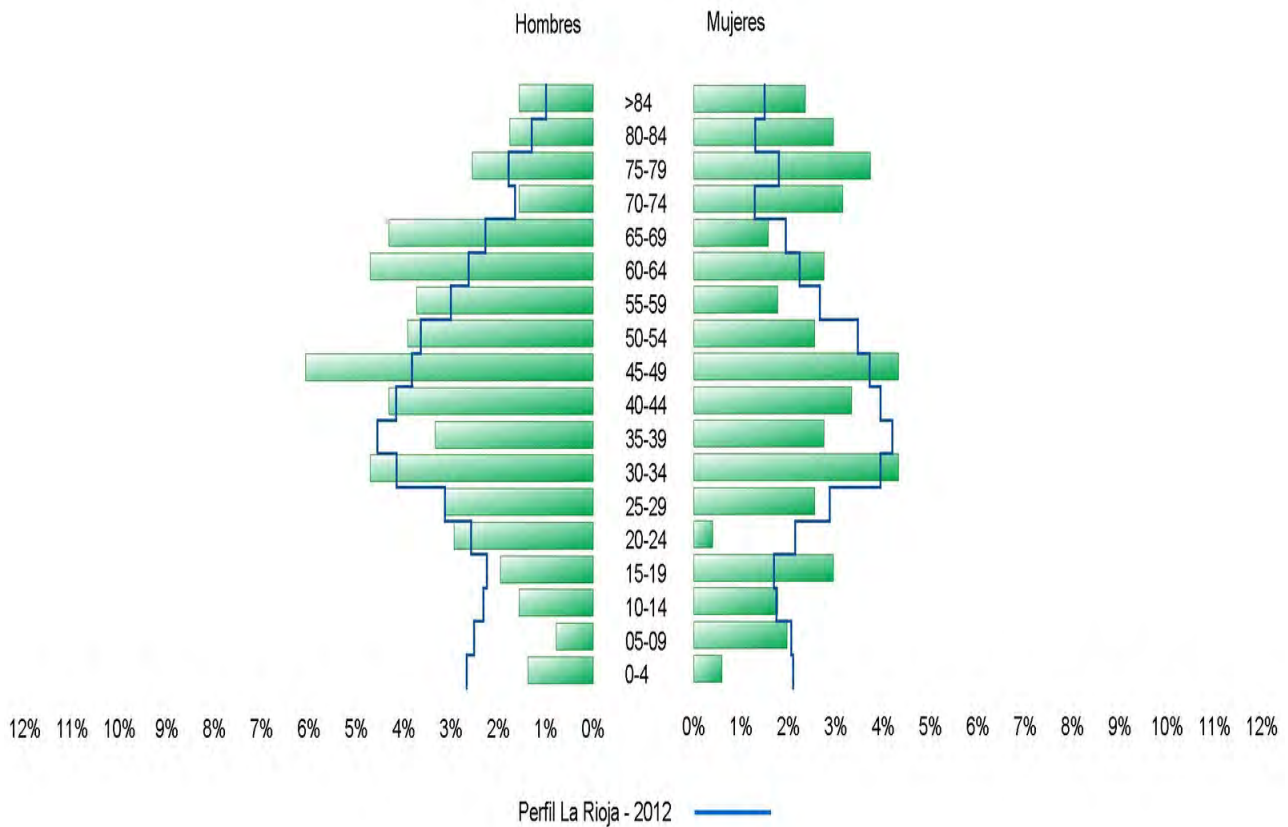
Cornago - 2012



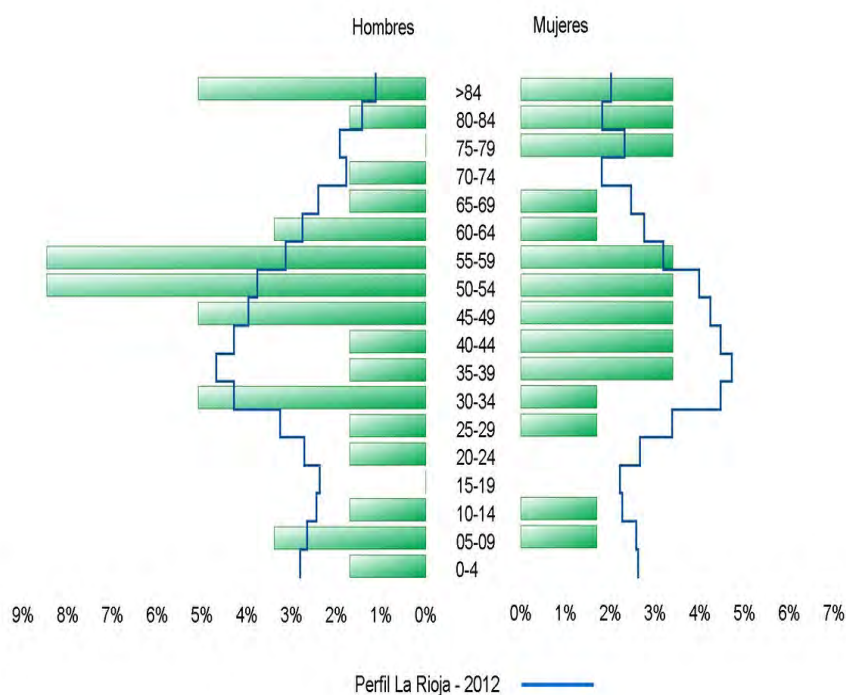
Corporales - 2012



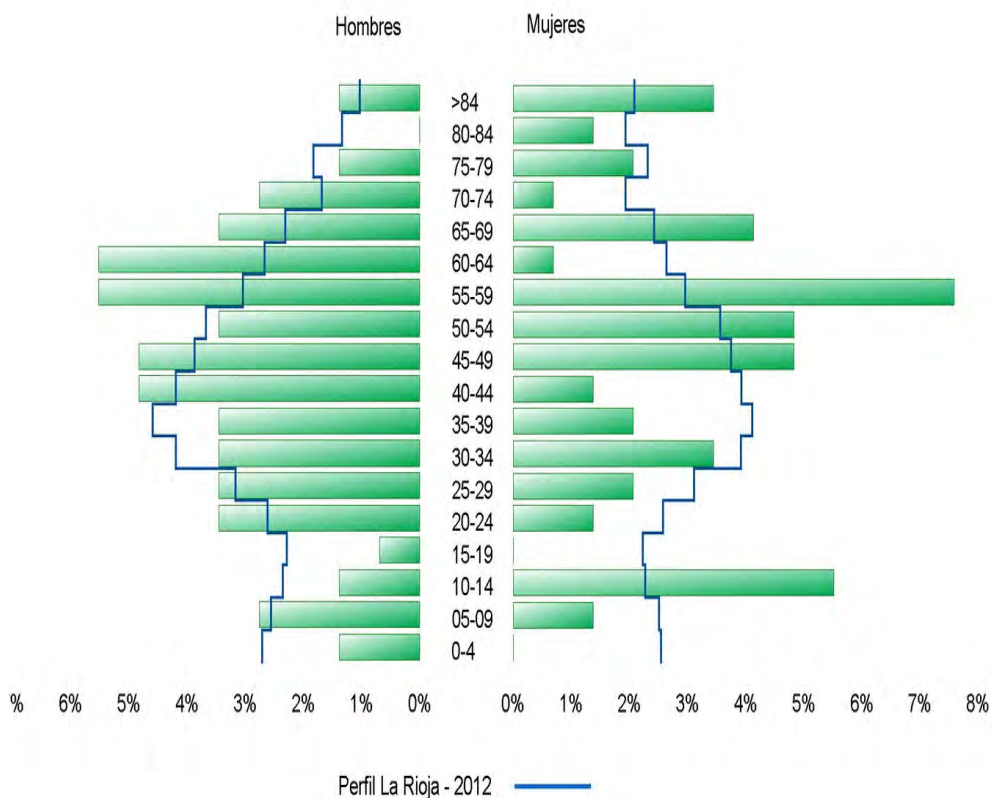
Cuzcurrita de Río Tirón - 2012



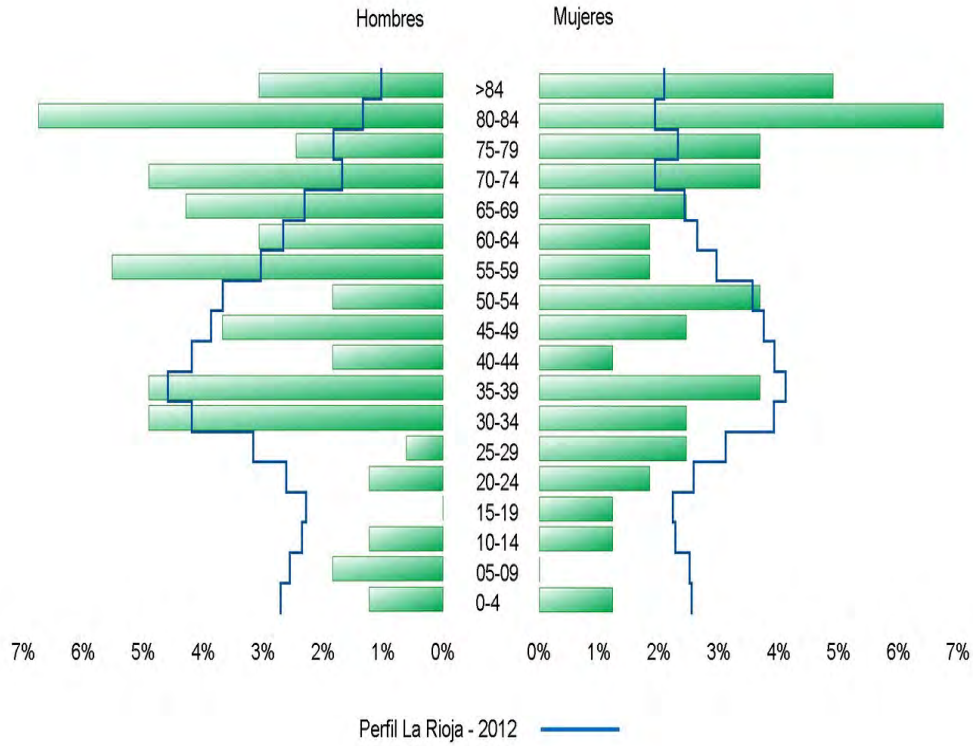
Daroqa de Rioja - 2012



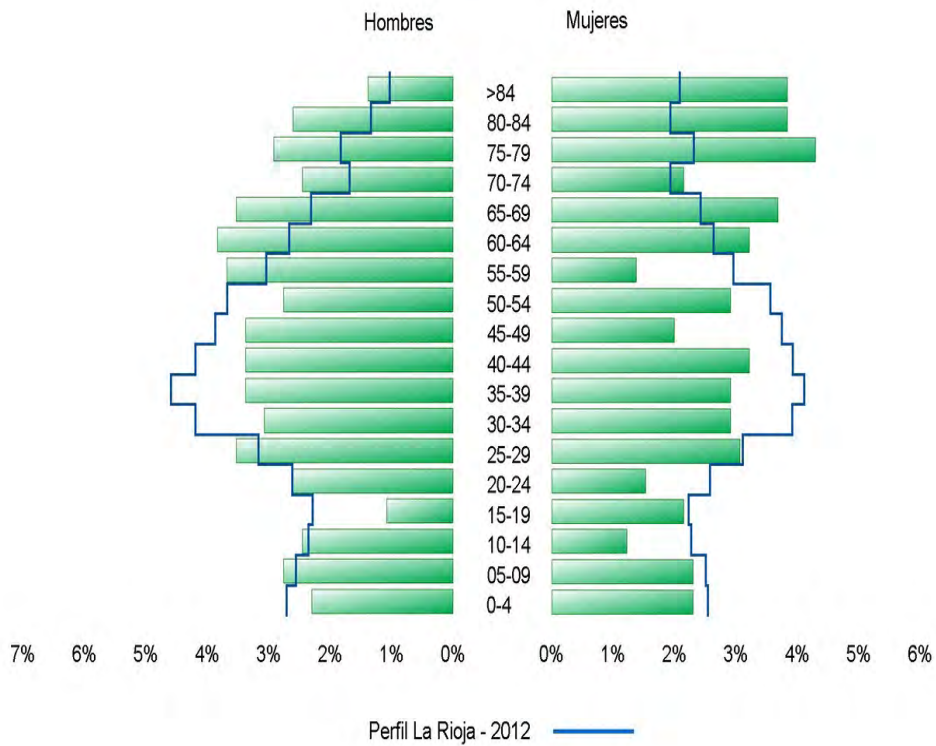
El Rasillo de Cameros - 2012



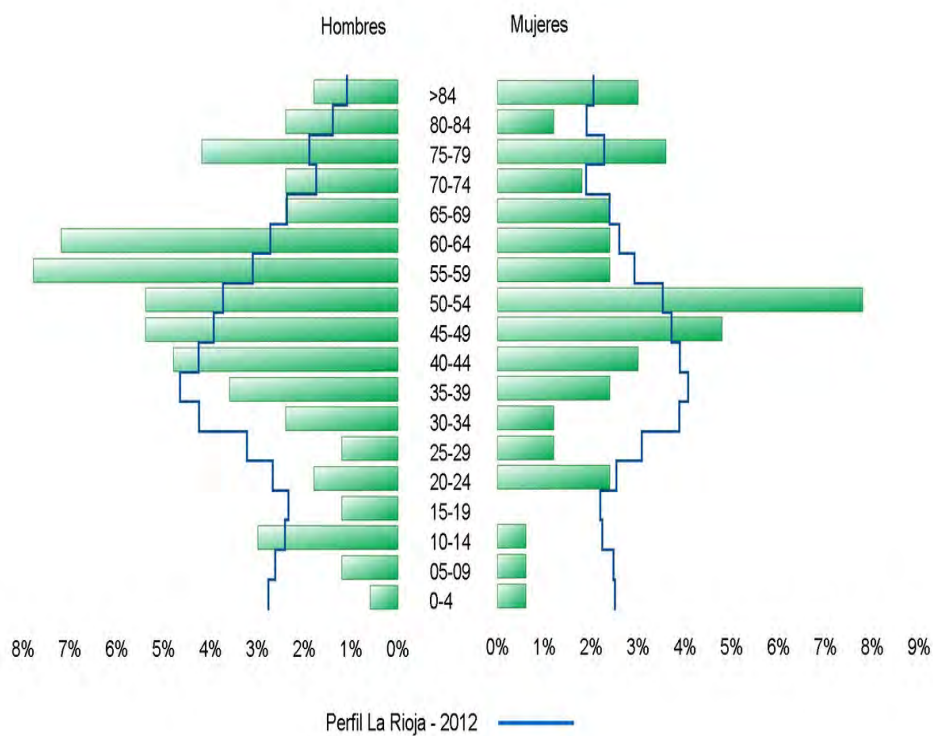
El Redal - 2012



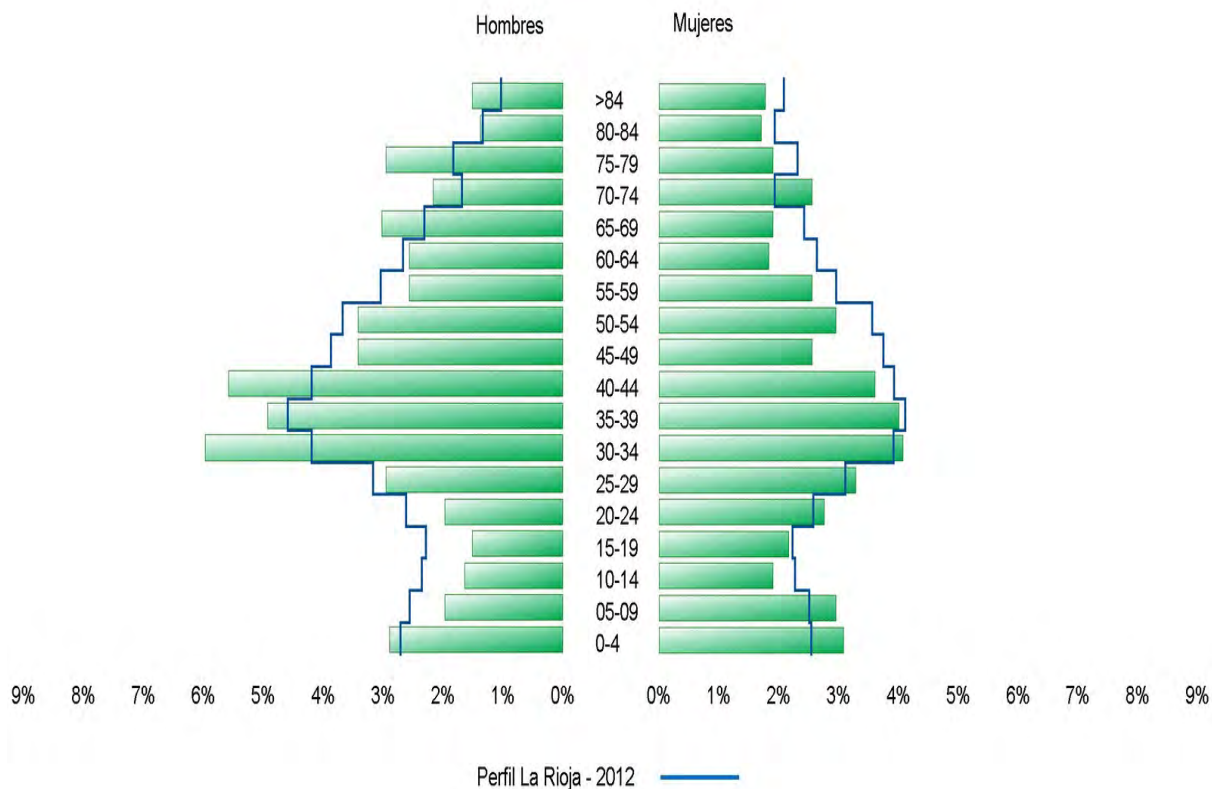
El Villar de Arnedo - 2012



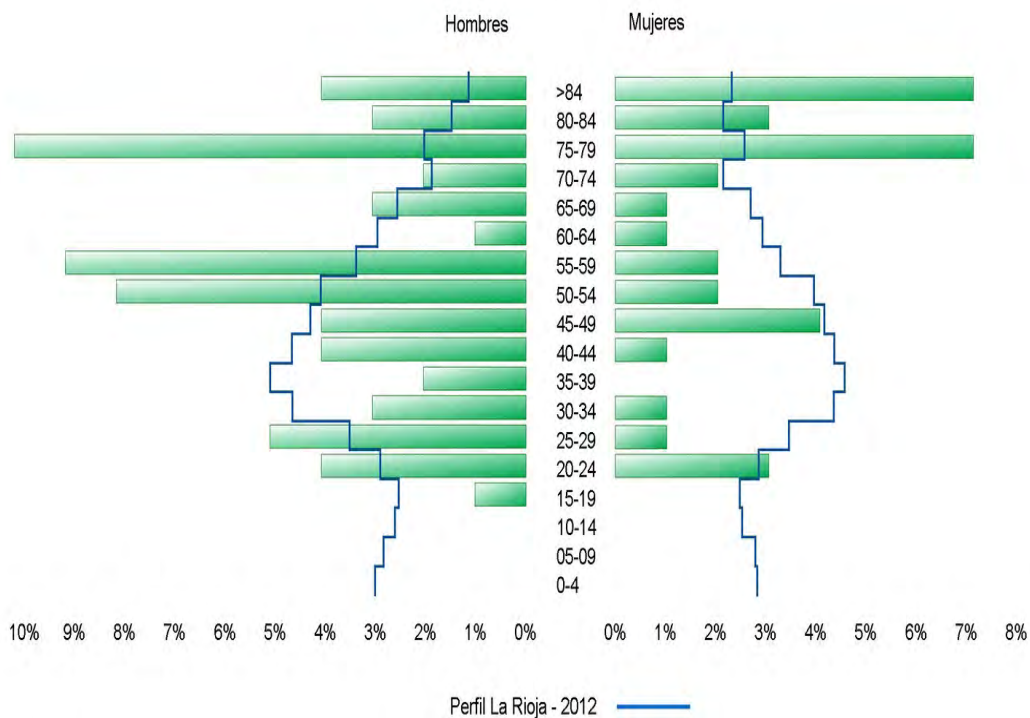
Enciso - 2012



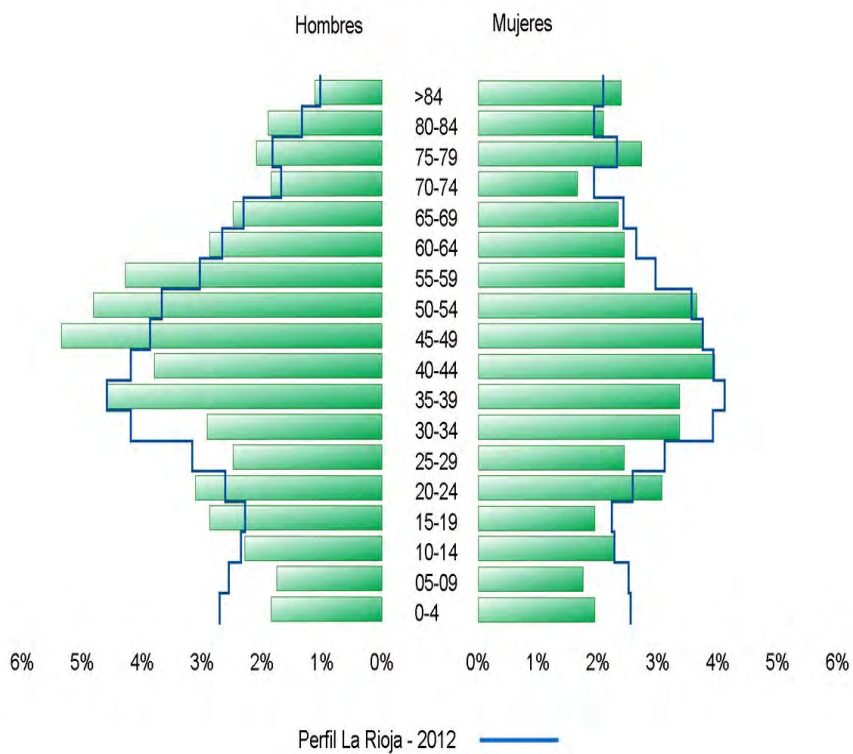
Entrena - 2012



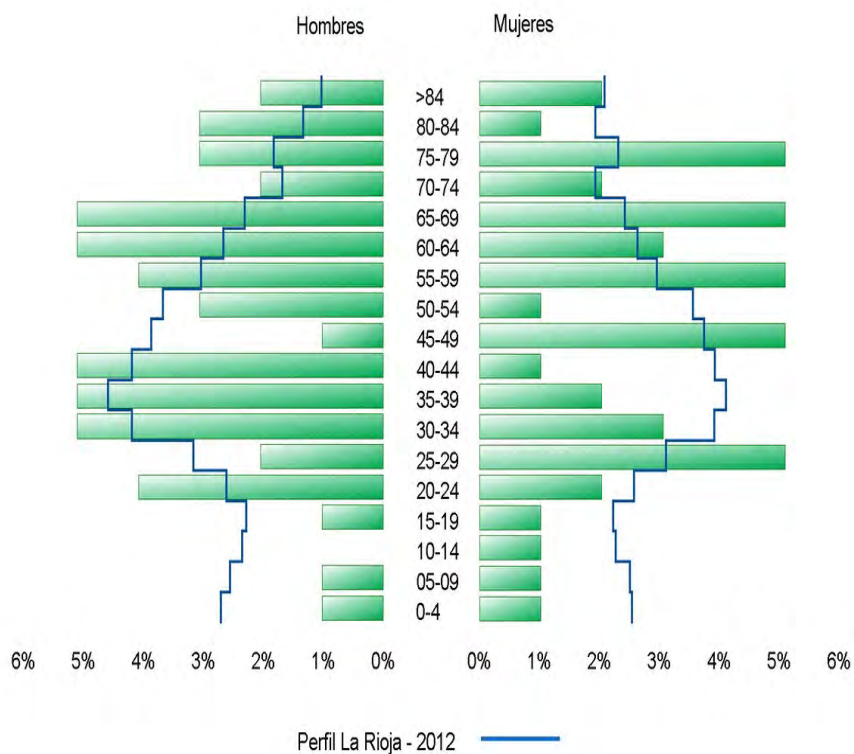
Estollo - 2012



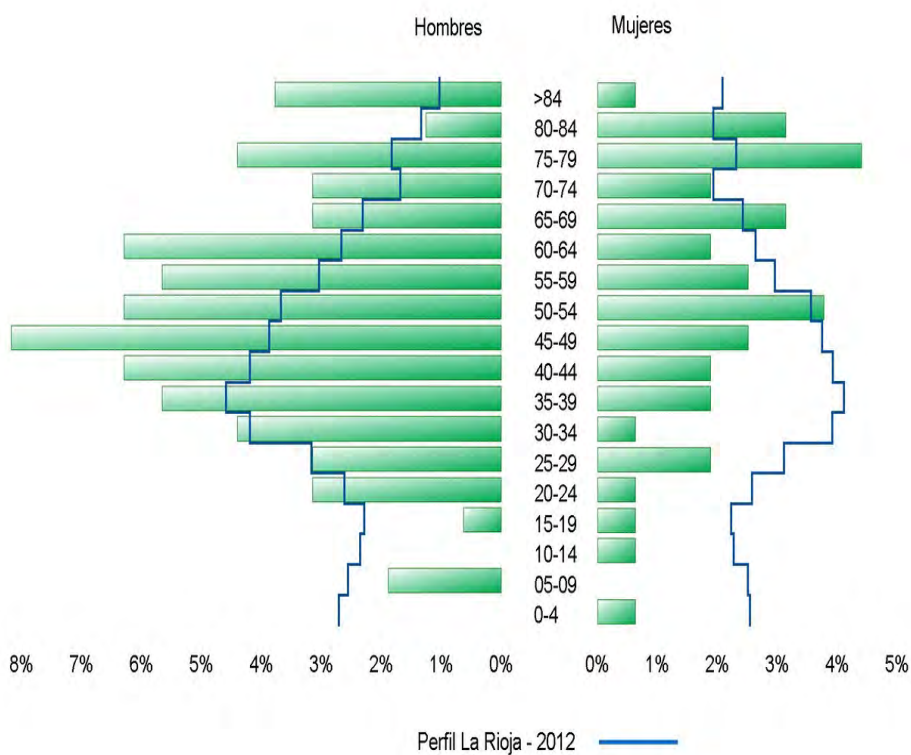
Ezcaray - 2012



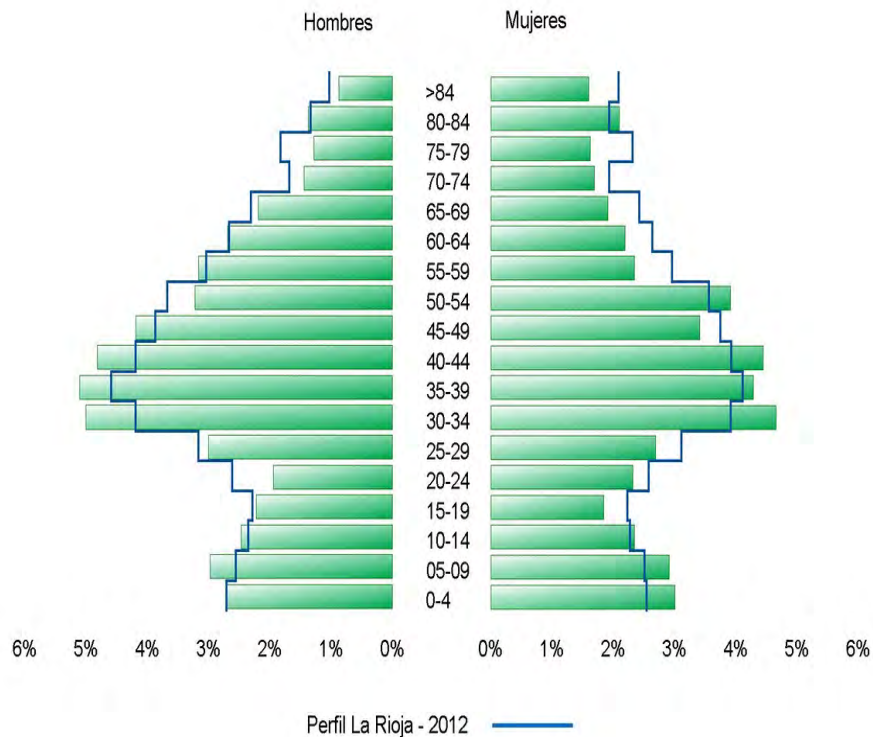
Foncea - 2012



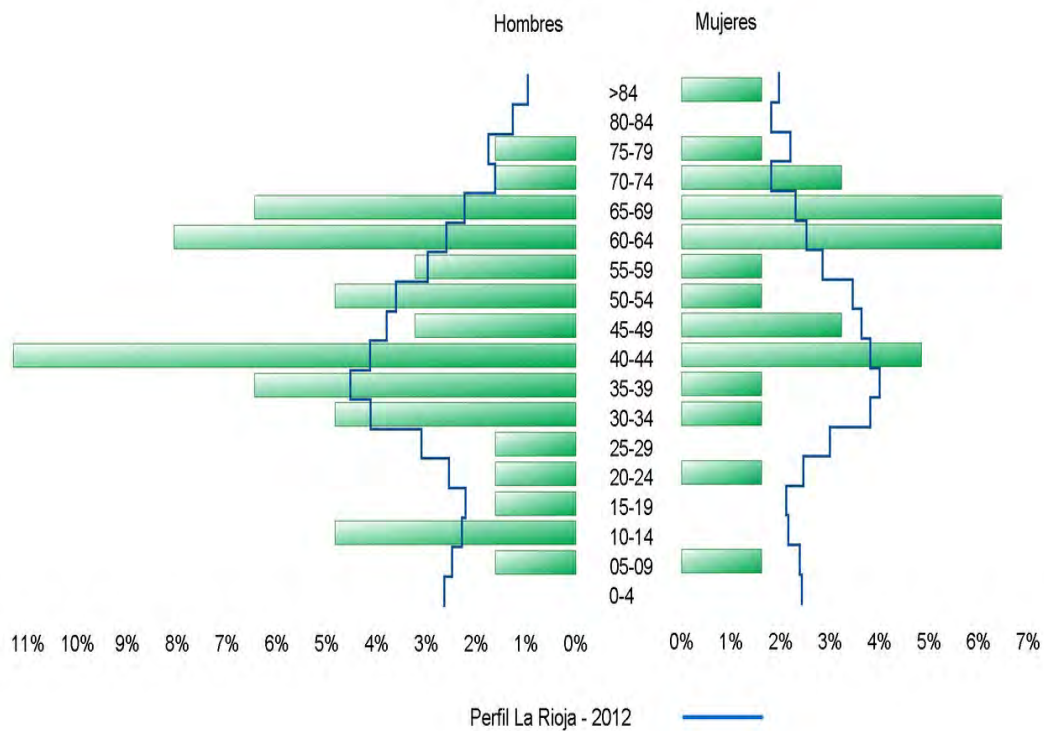
Fonzaleche - 2012



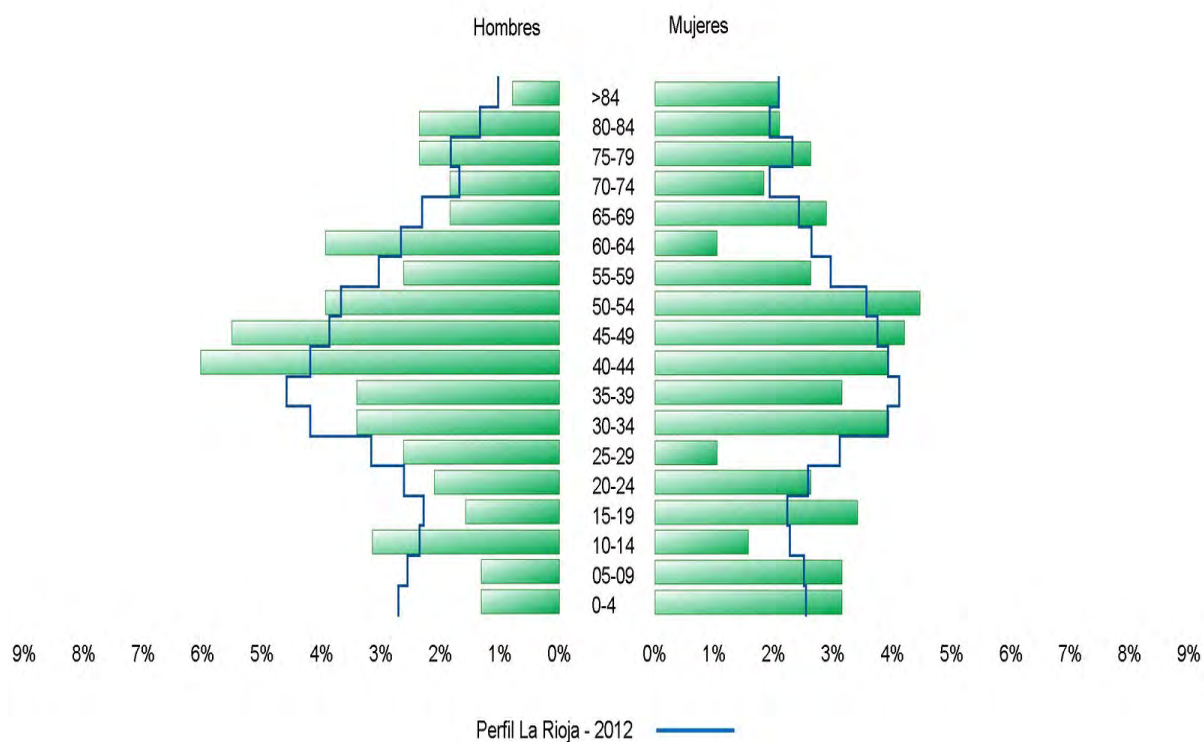
Fuenmayor - 2012



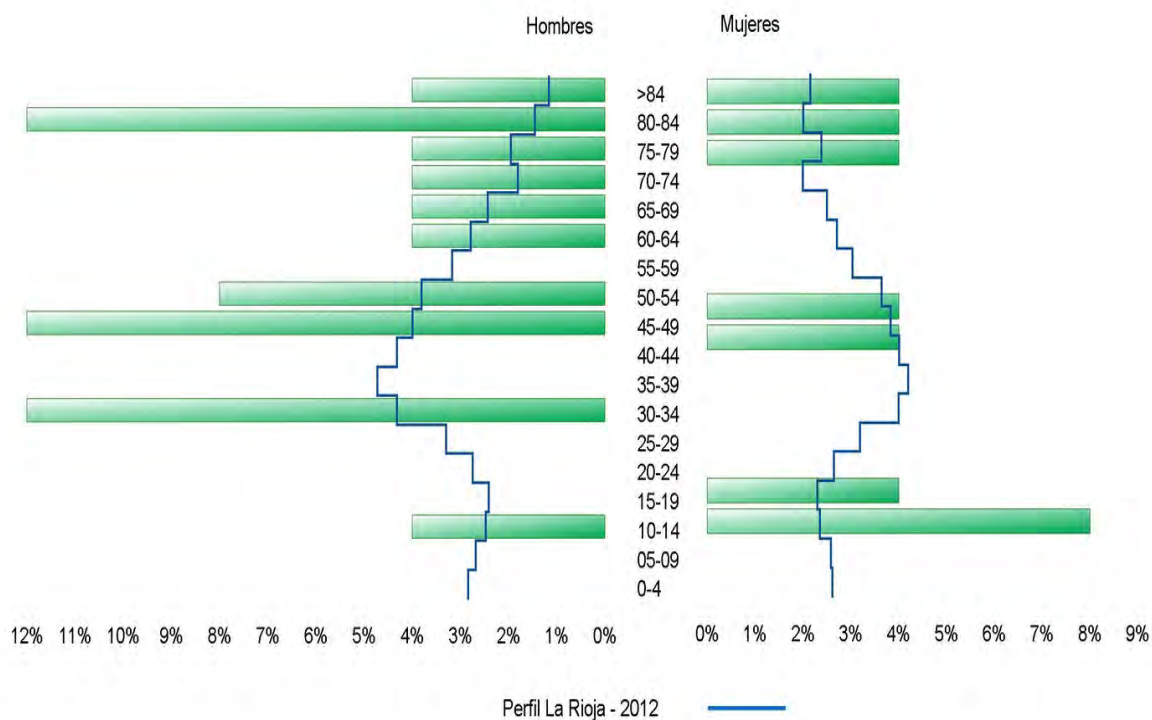
Galbárruli - 2012



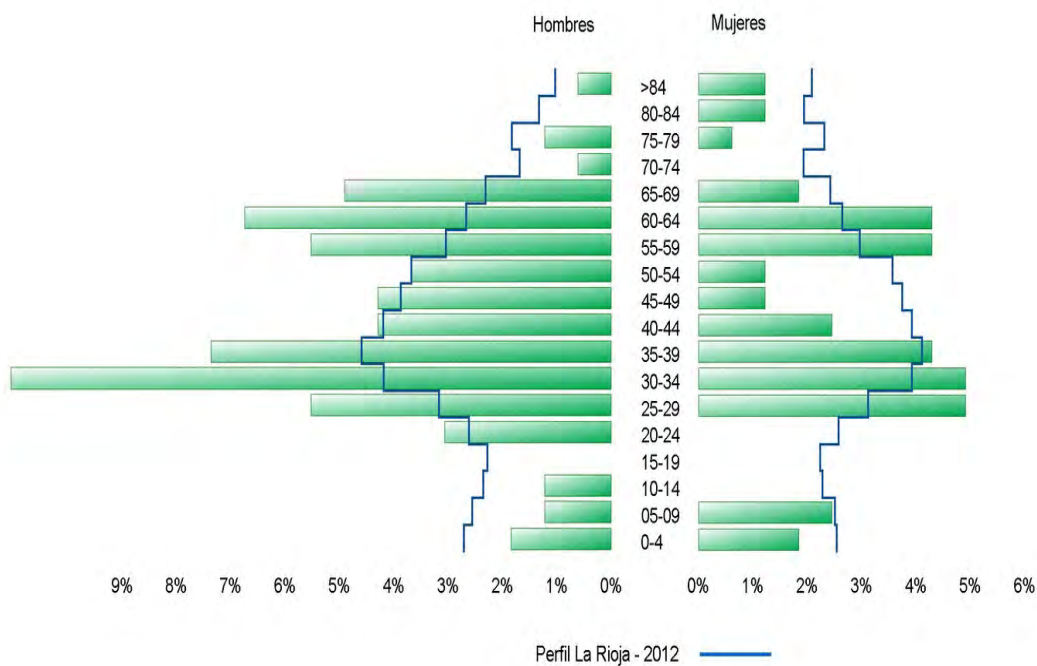
Galilea - 2012



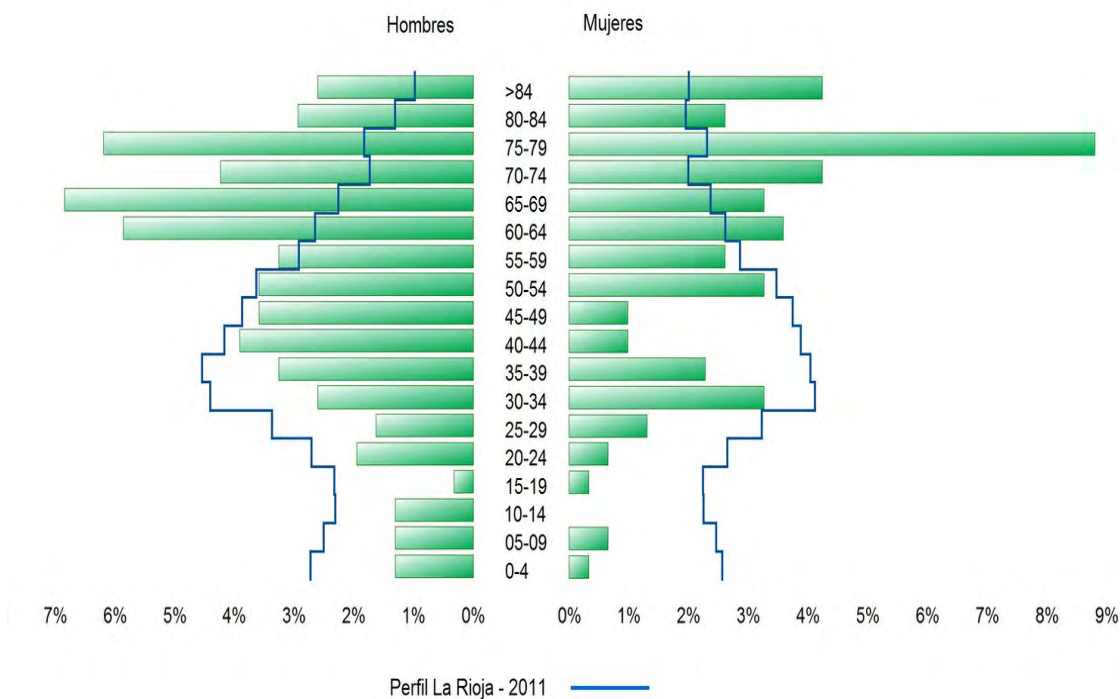
Gallinero de Cameros - 2012



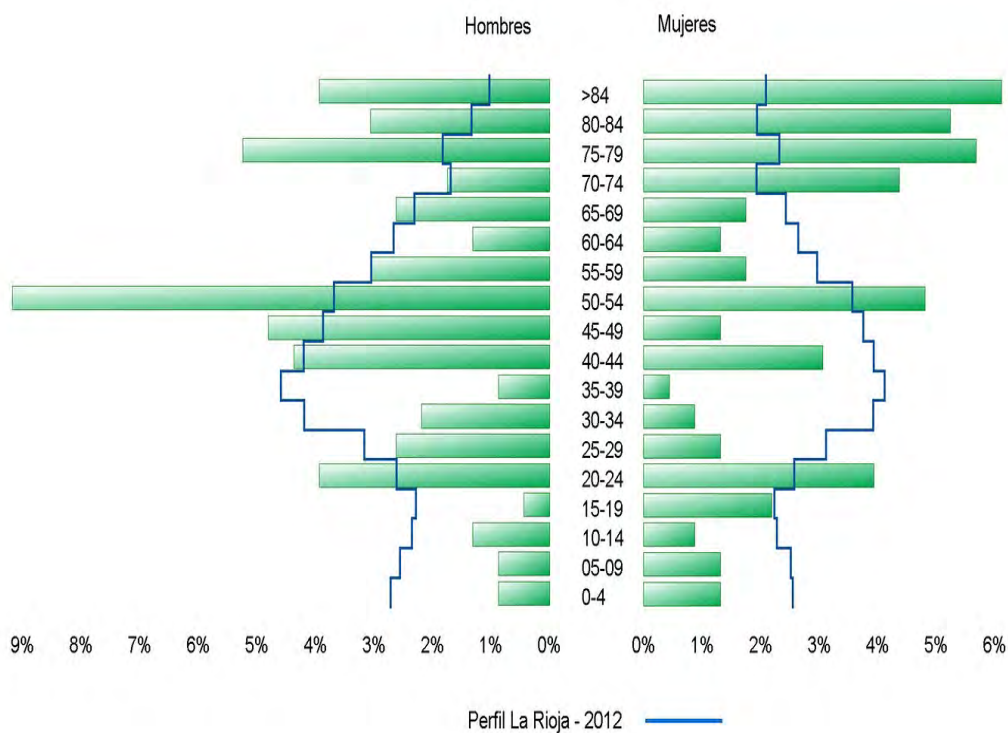
Gimileo - 2012



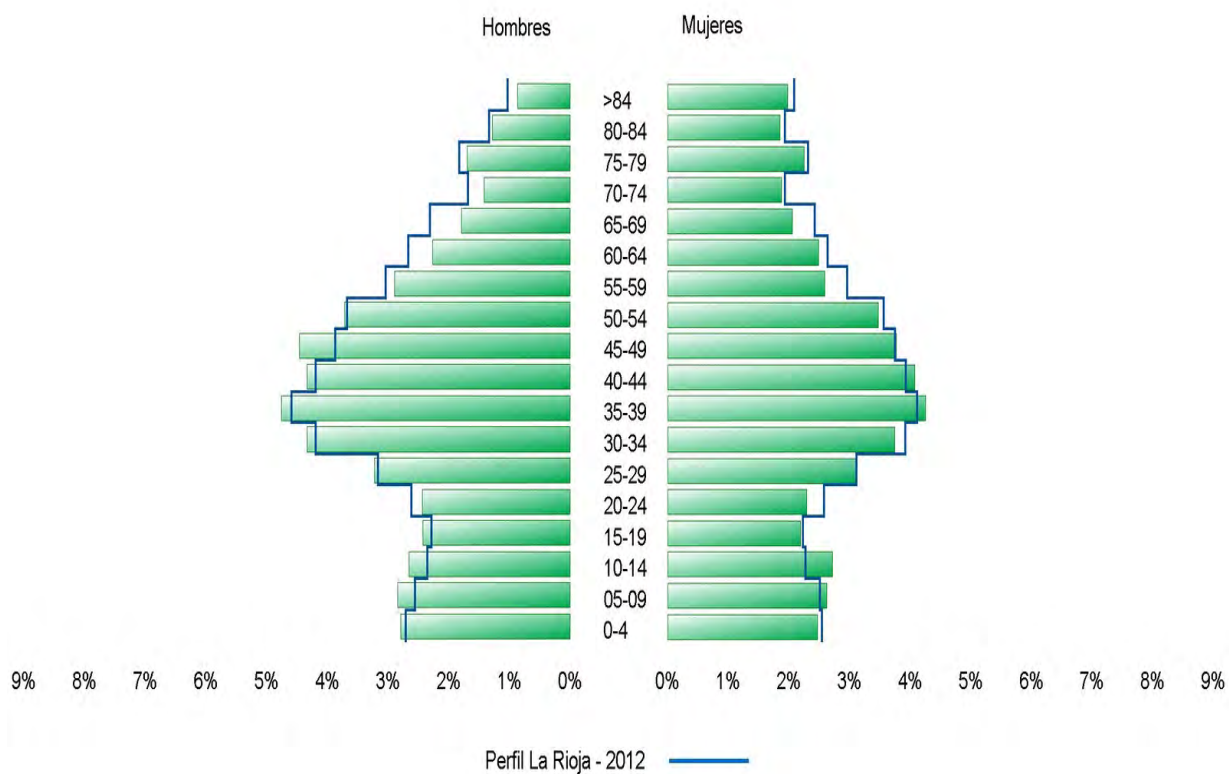
Grañón - 2011



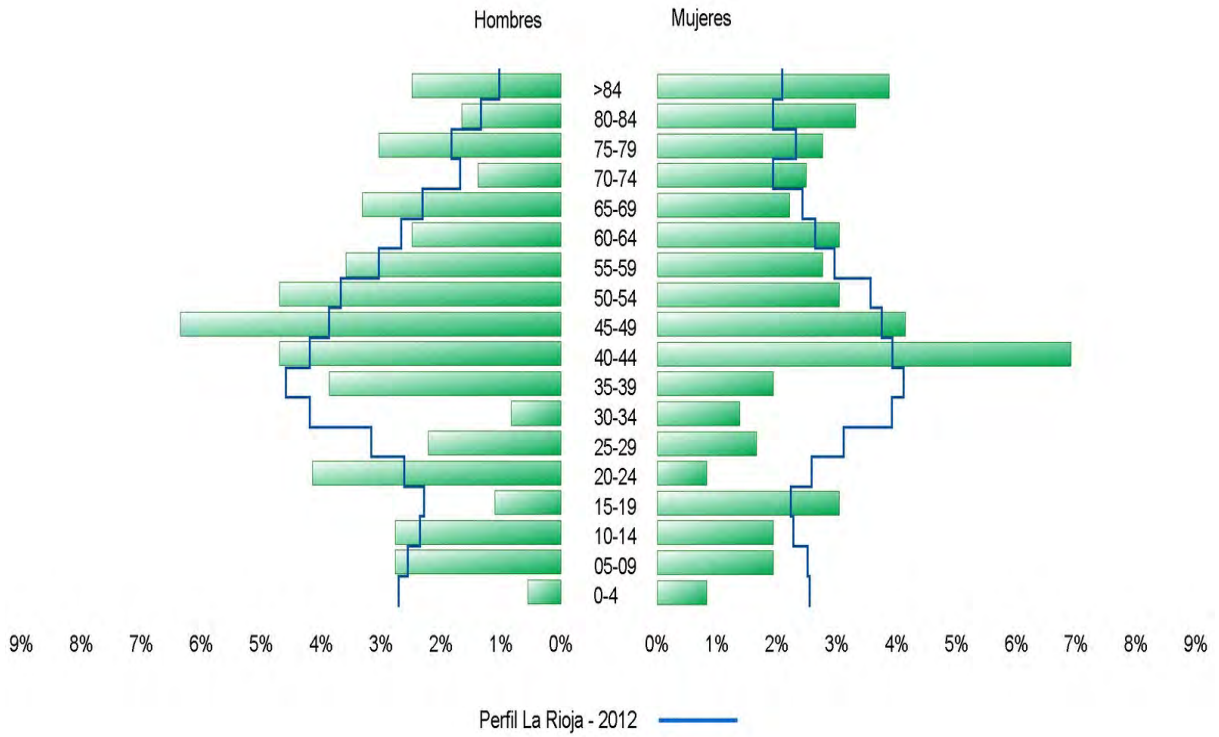
Grávalos - 2012



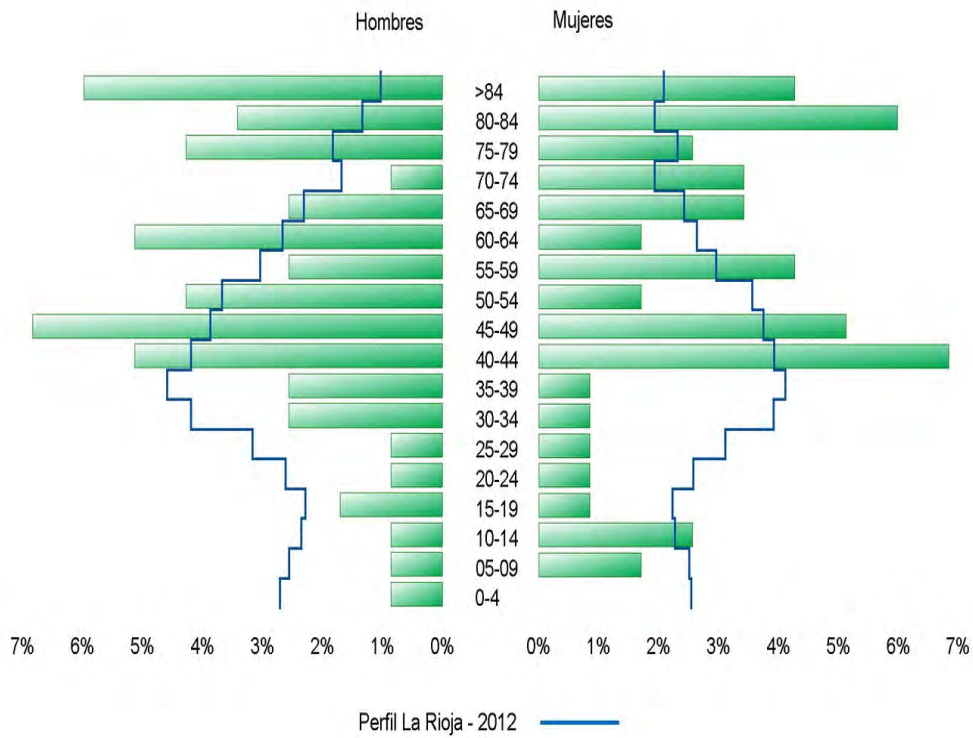
Haro - 2012



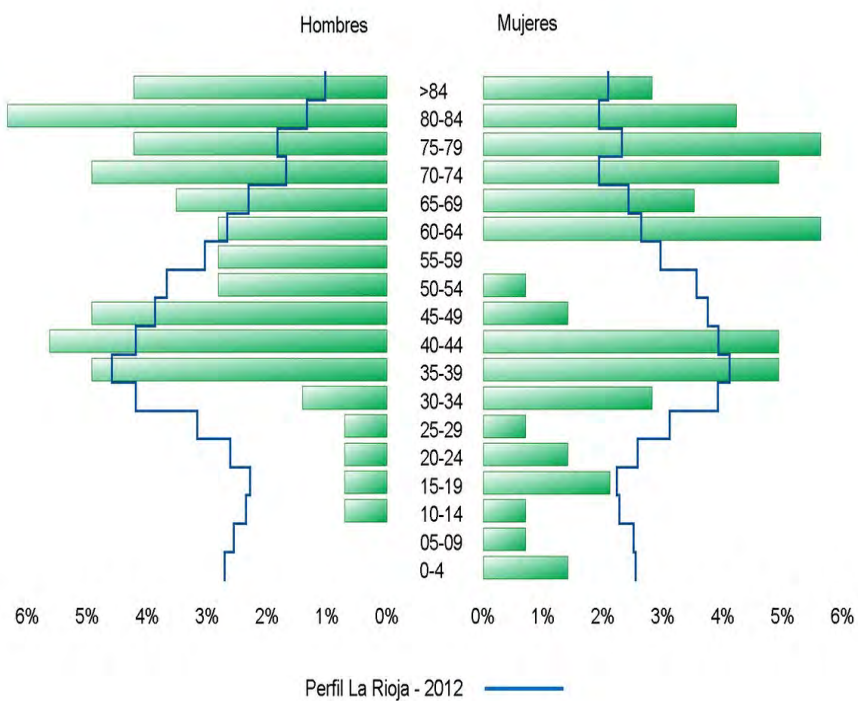
Herce - 2012



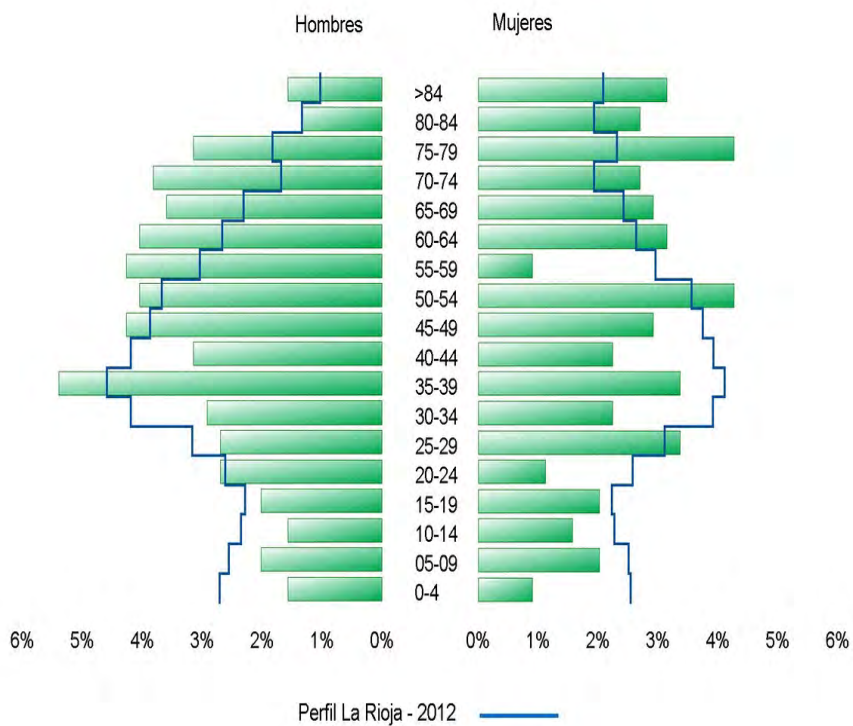
Herramélluri - 2012



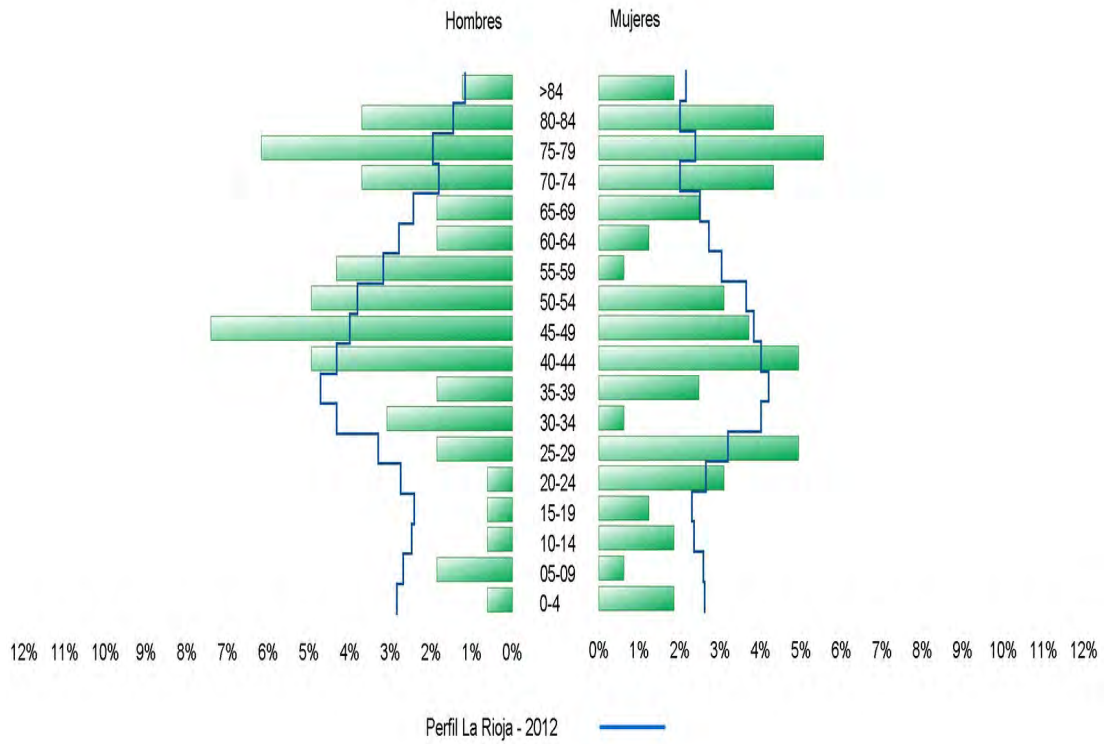
Hervias - 2012



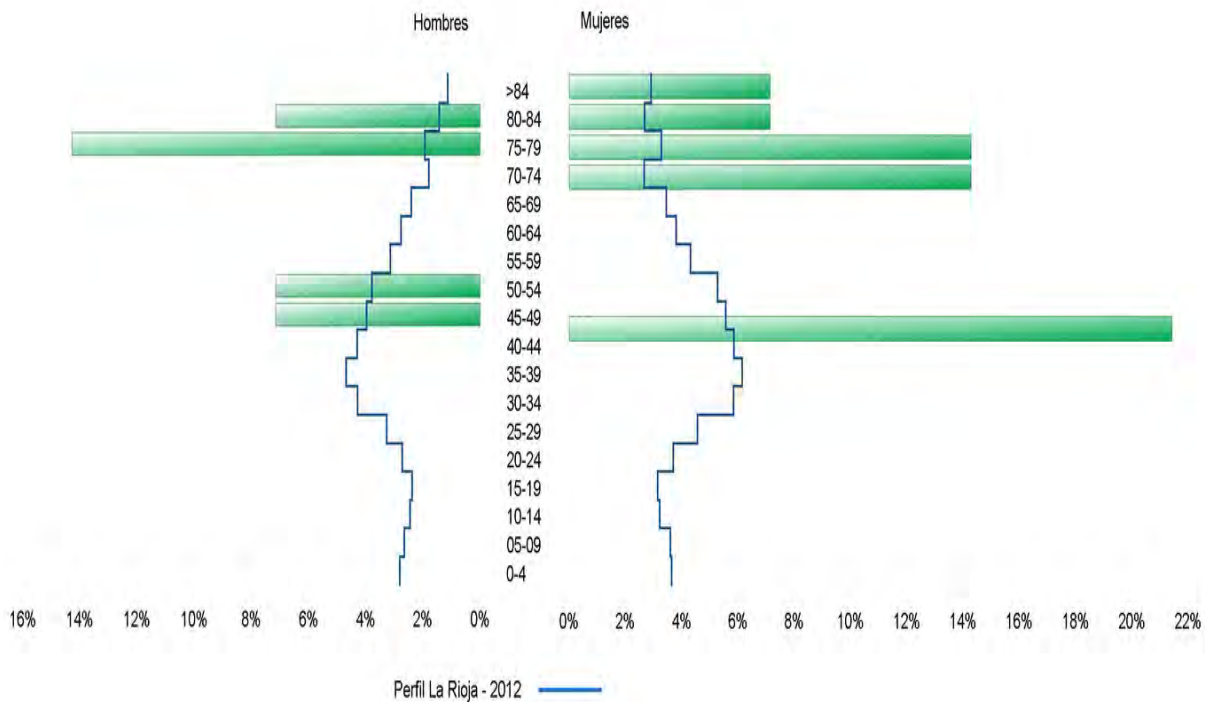
Hormilla - 2012



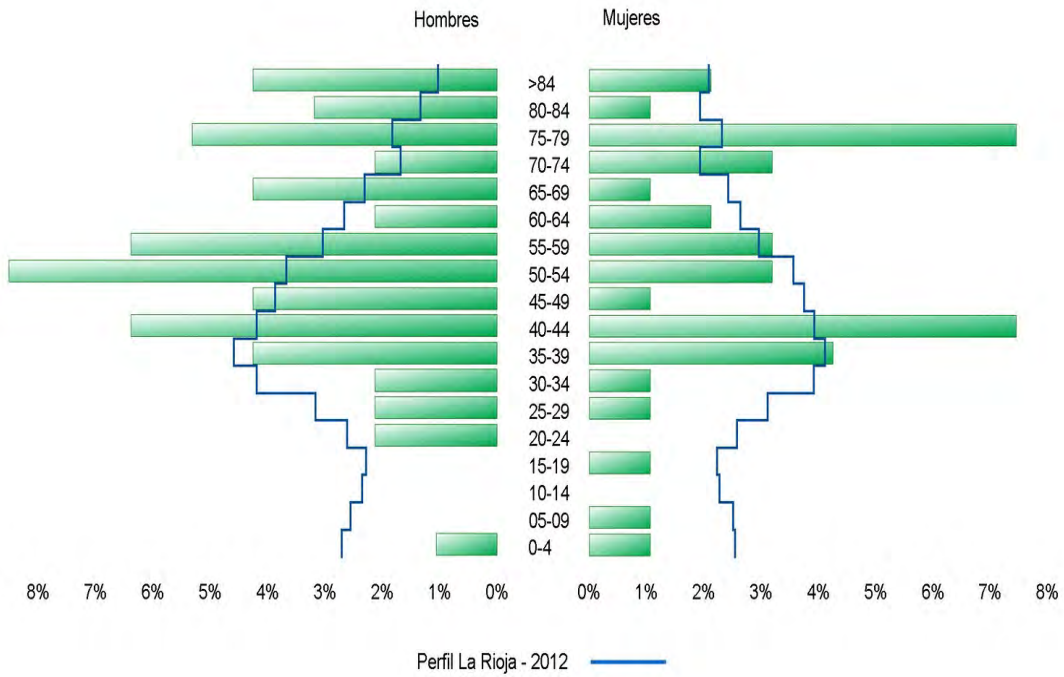
Hormilleja - 2012



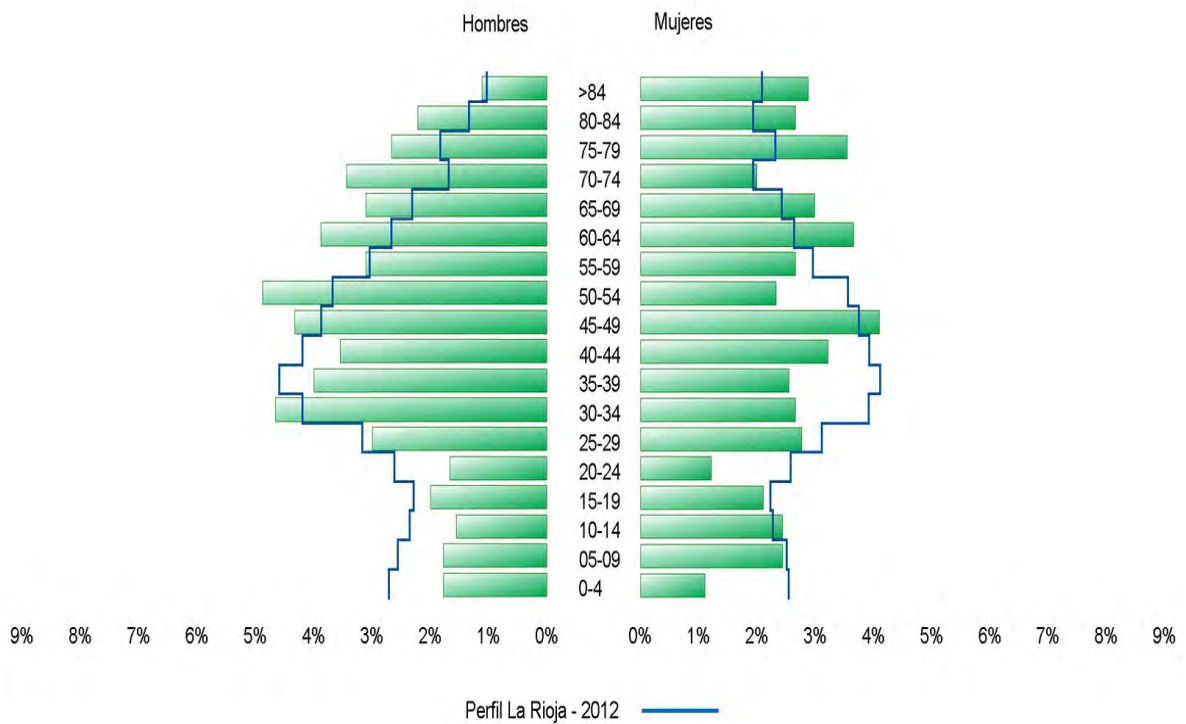
Hornillos de Cameros - 2012



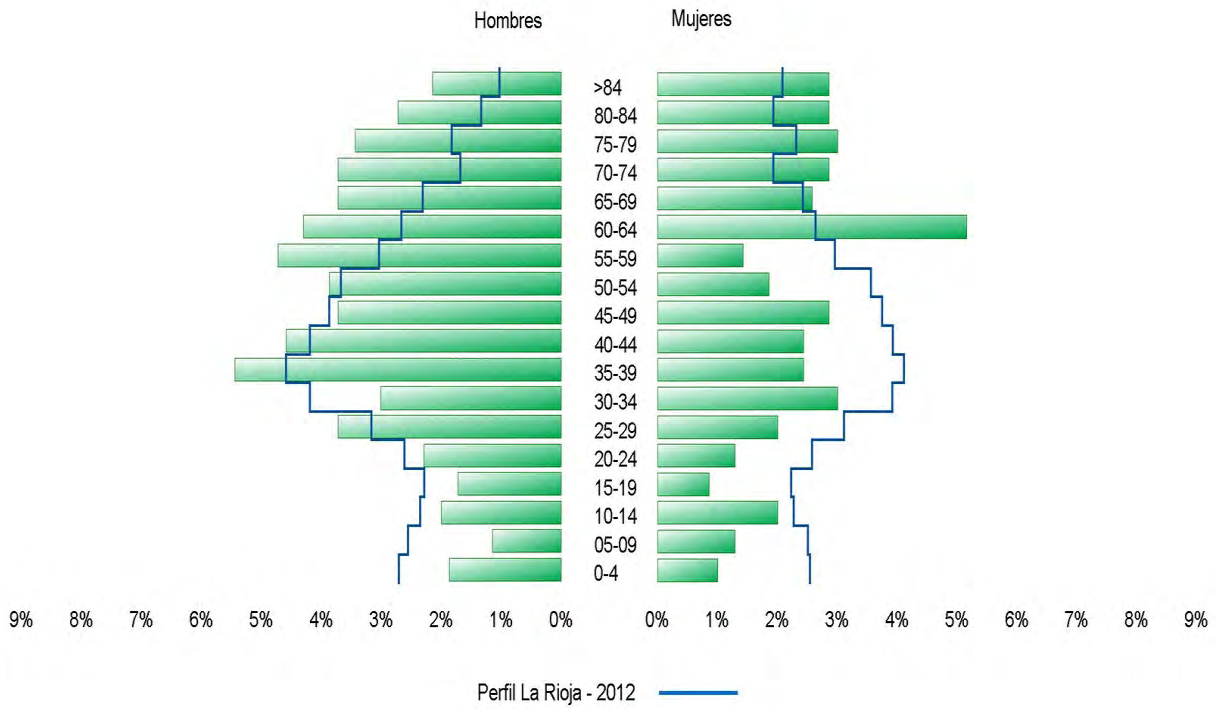
Hornos de Moncalvillo - 2012



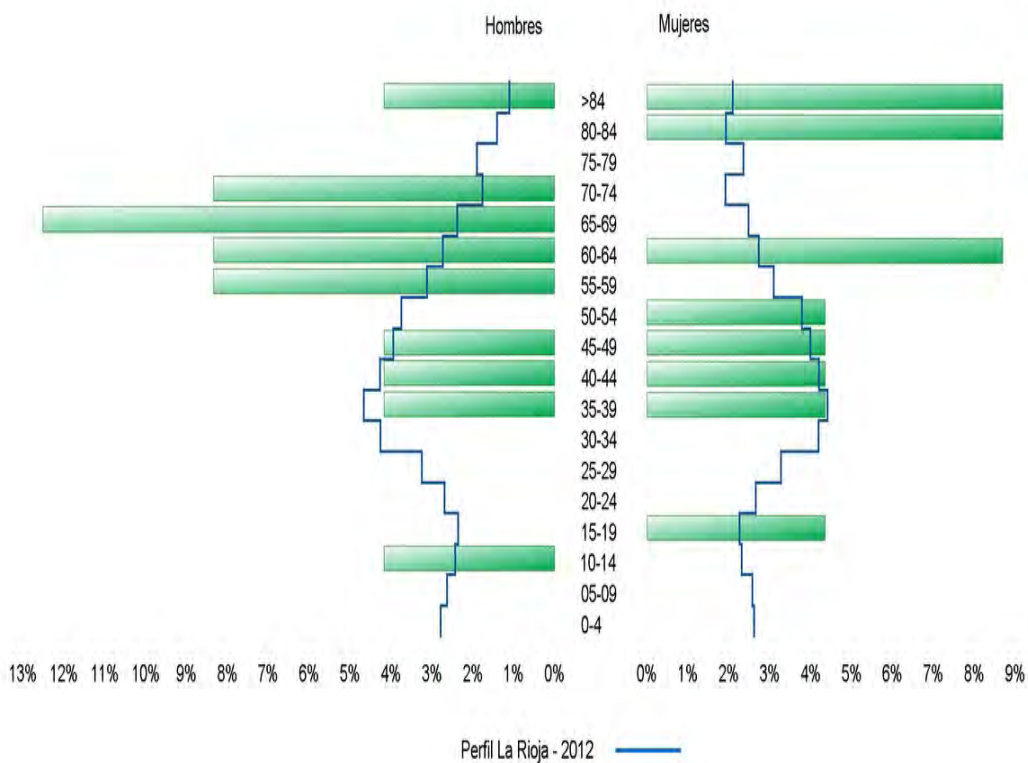
Huércanos - 2012



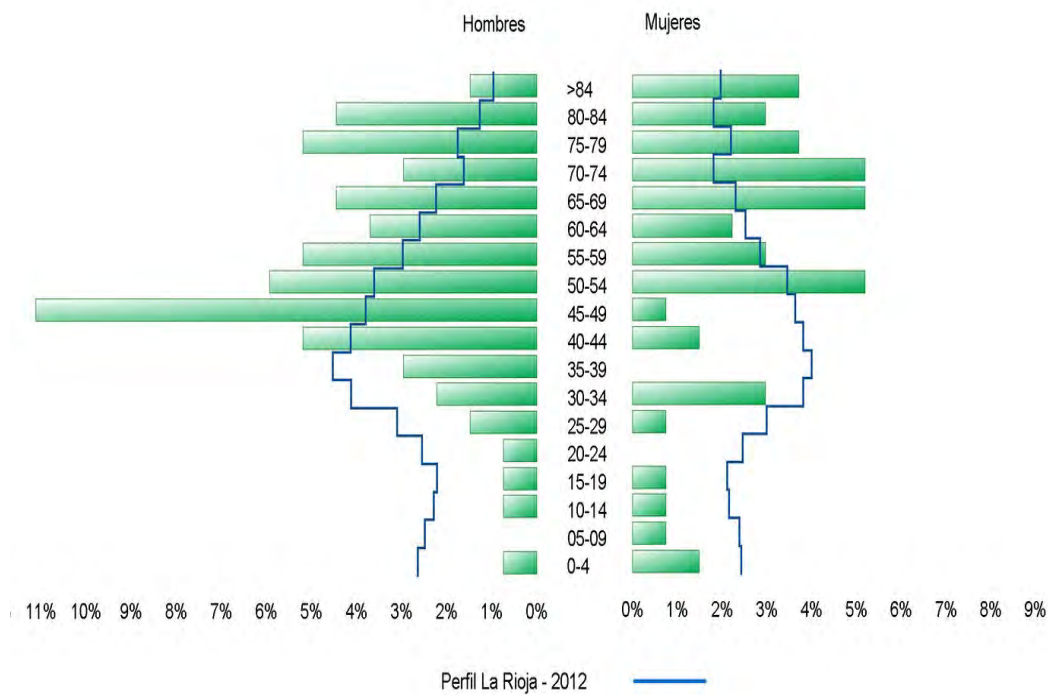
Igea - 2012



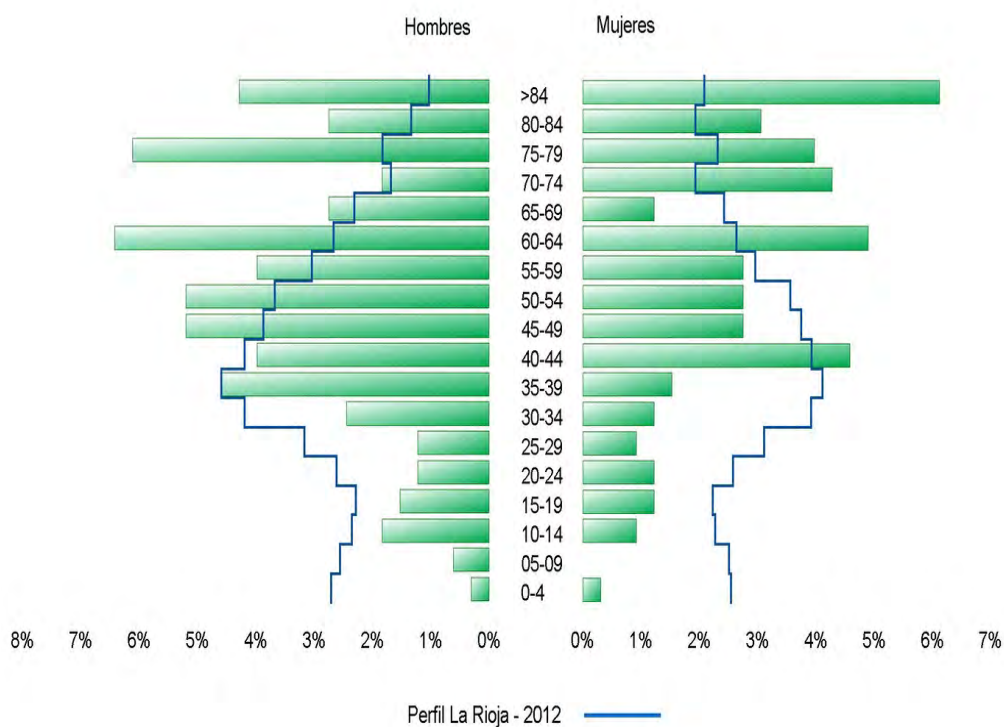
Jalón de Cameros - 2012



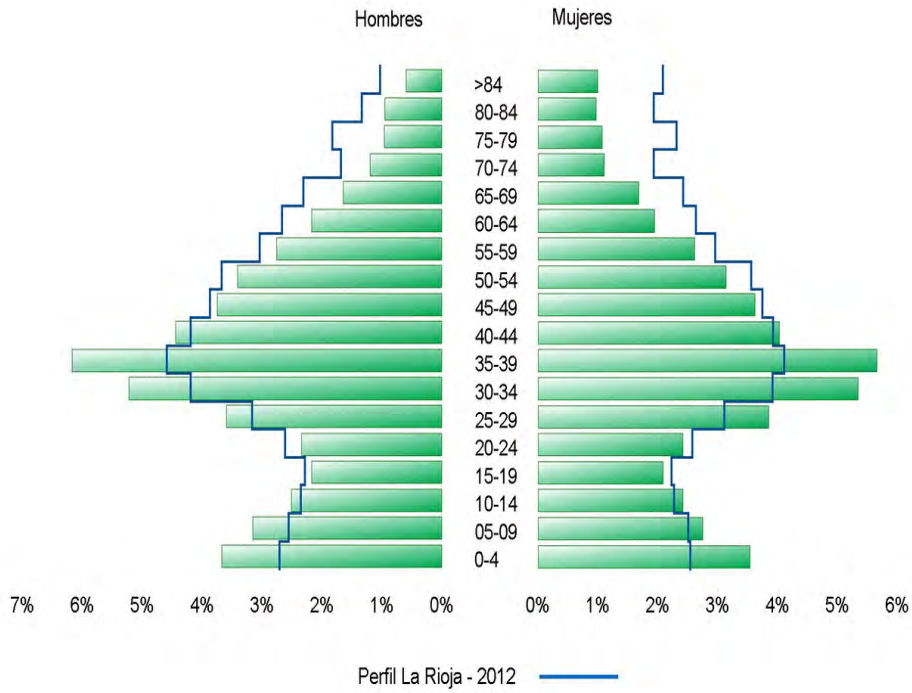
Laguna de Cameros - 2012



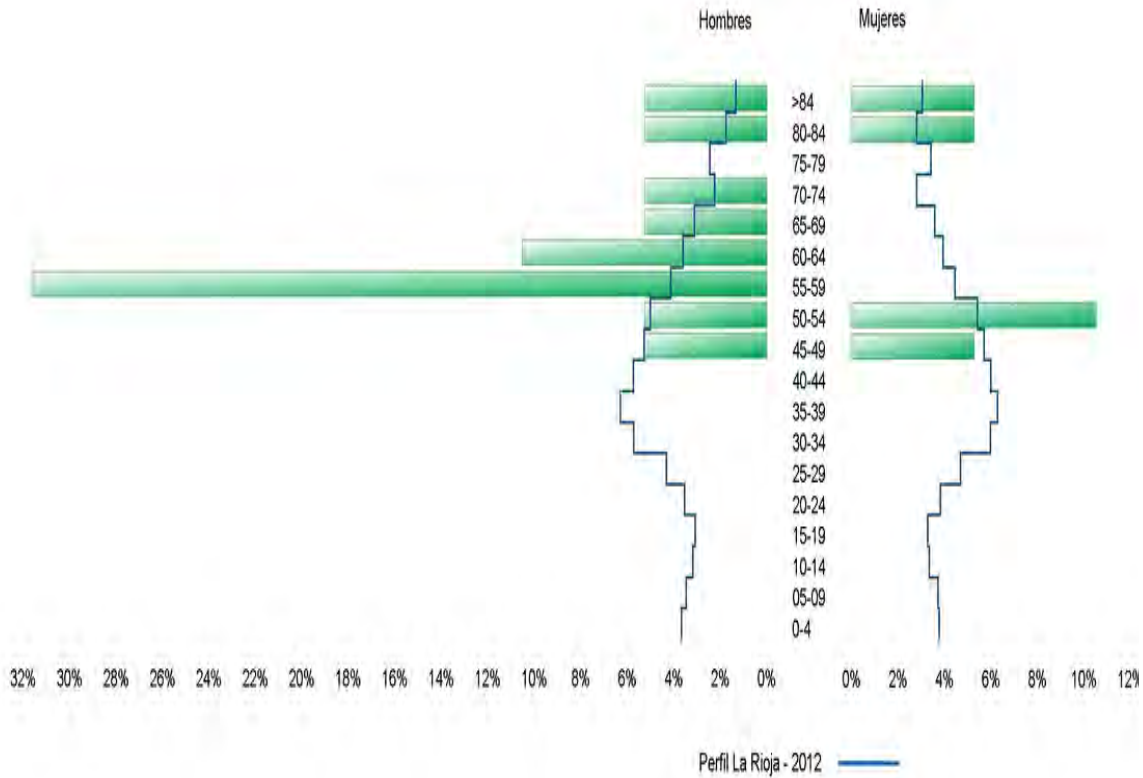
Lagunilla del Jubera - 2012



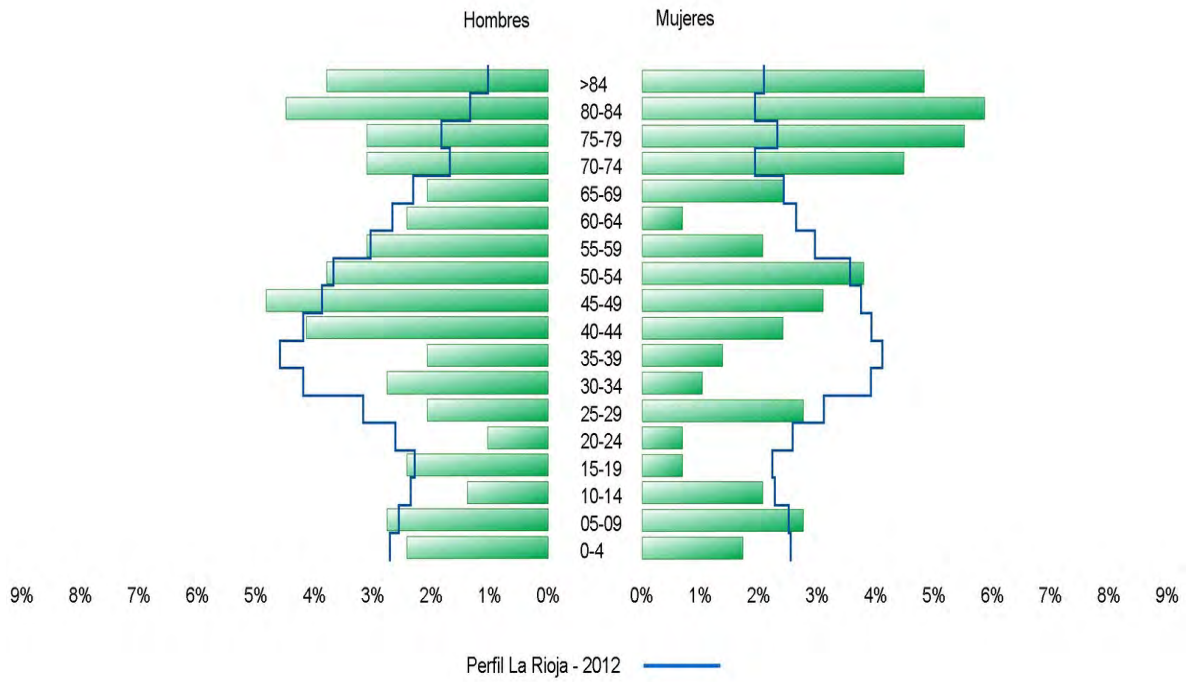
Lardero - 2012



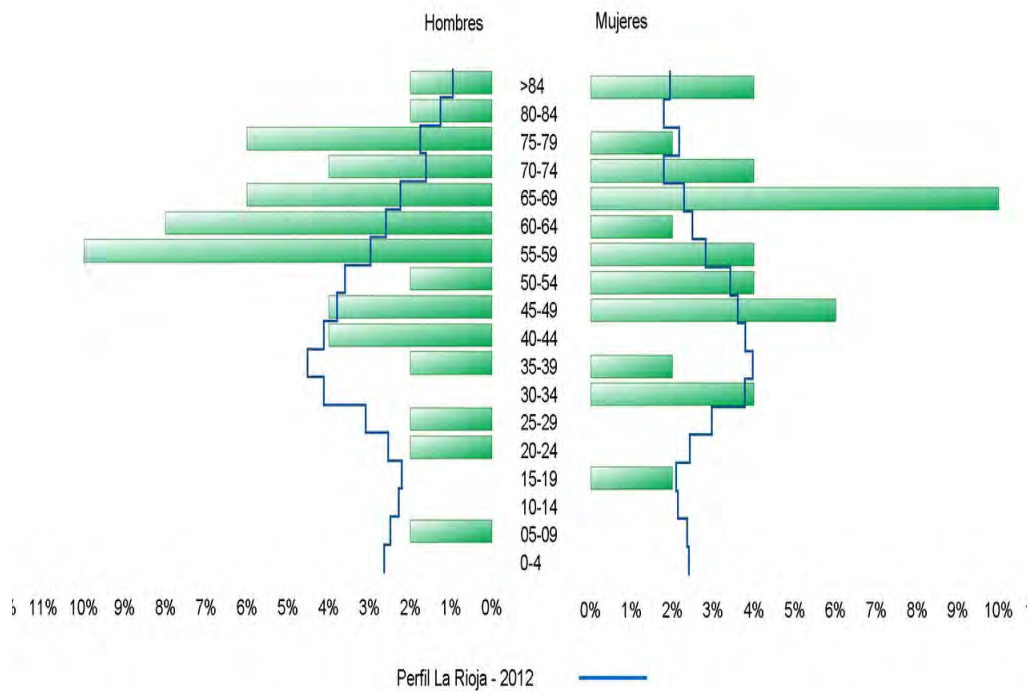
Ledesma de la Cogolla - 2012



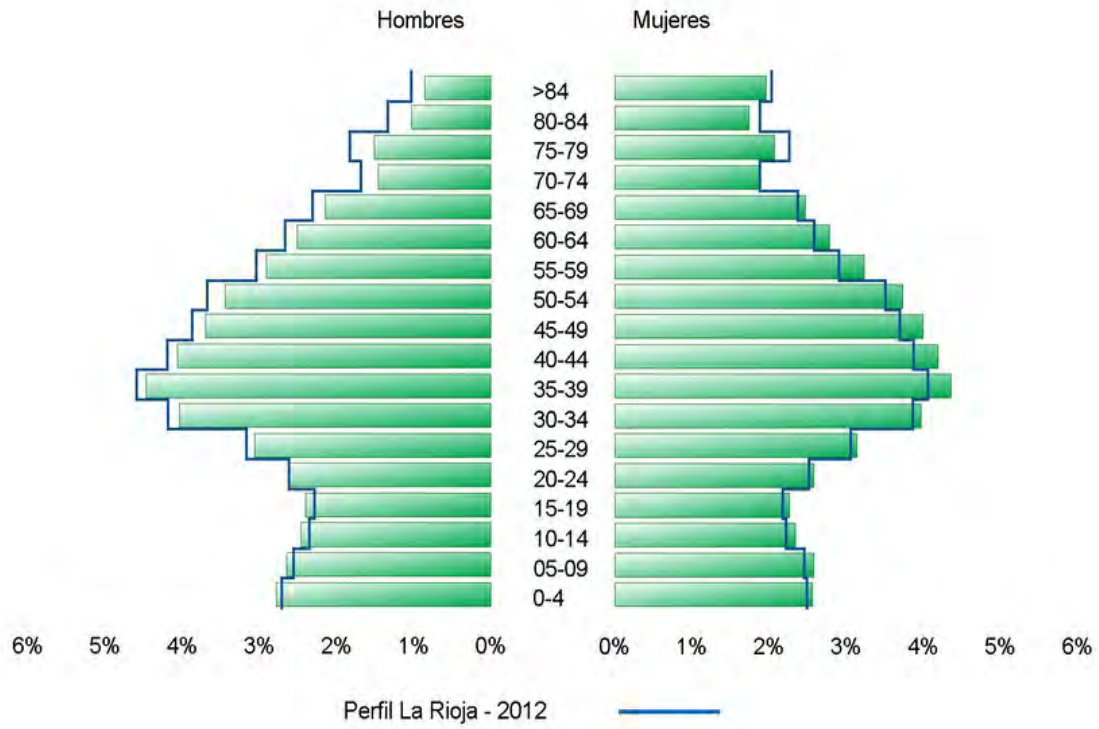
Leiva - 2012



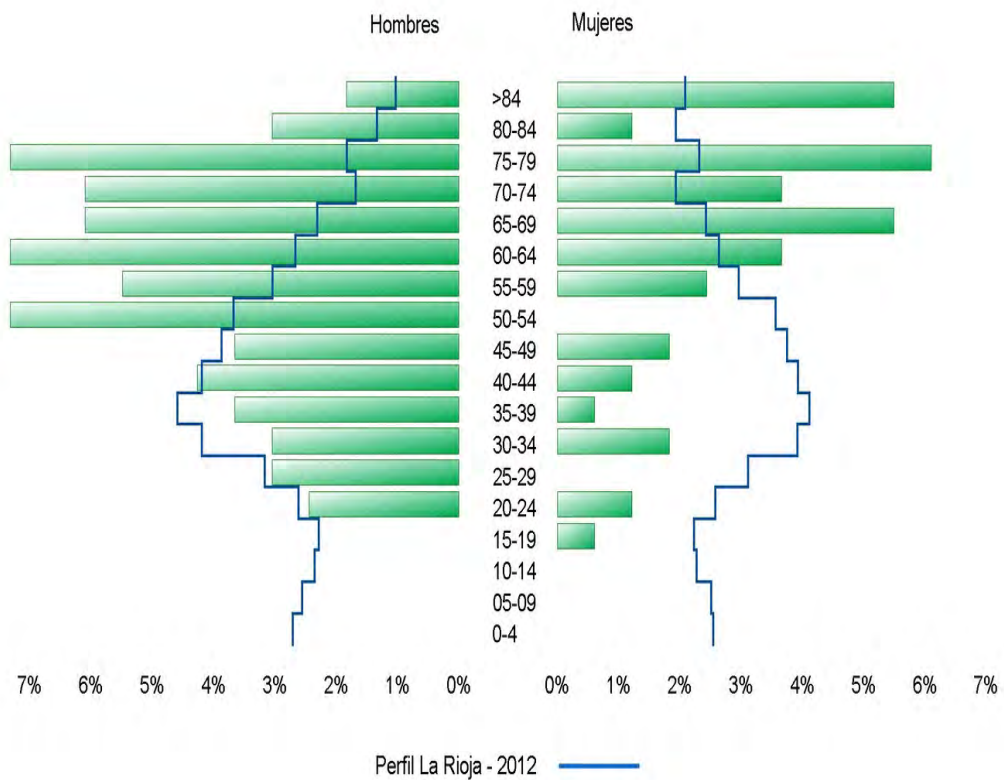
Leza del Río Leza - 2012



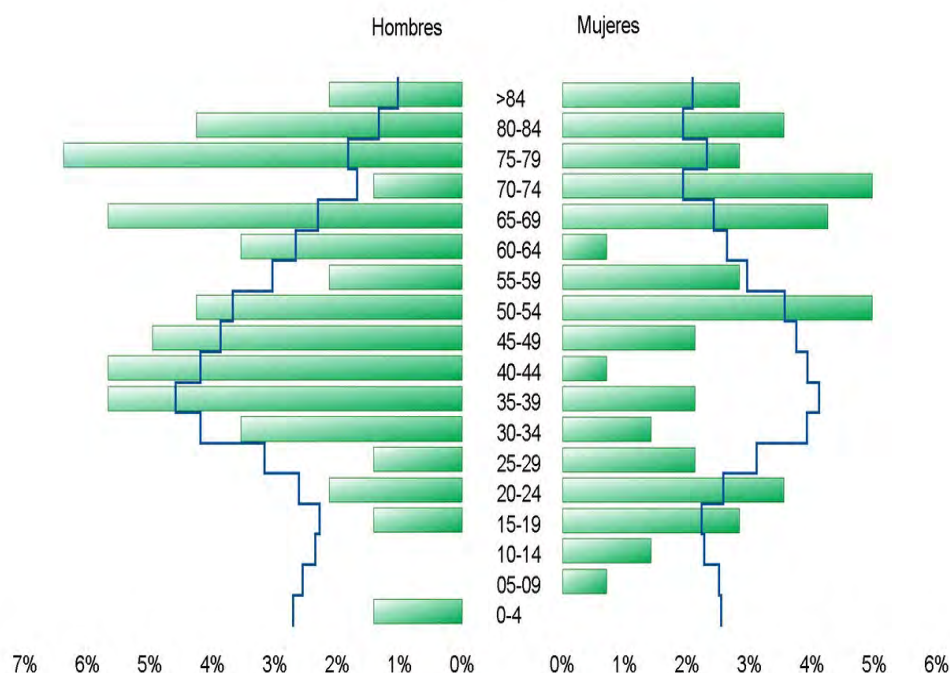
Logroño - 2012



Lumbreras - 2012

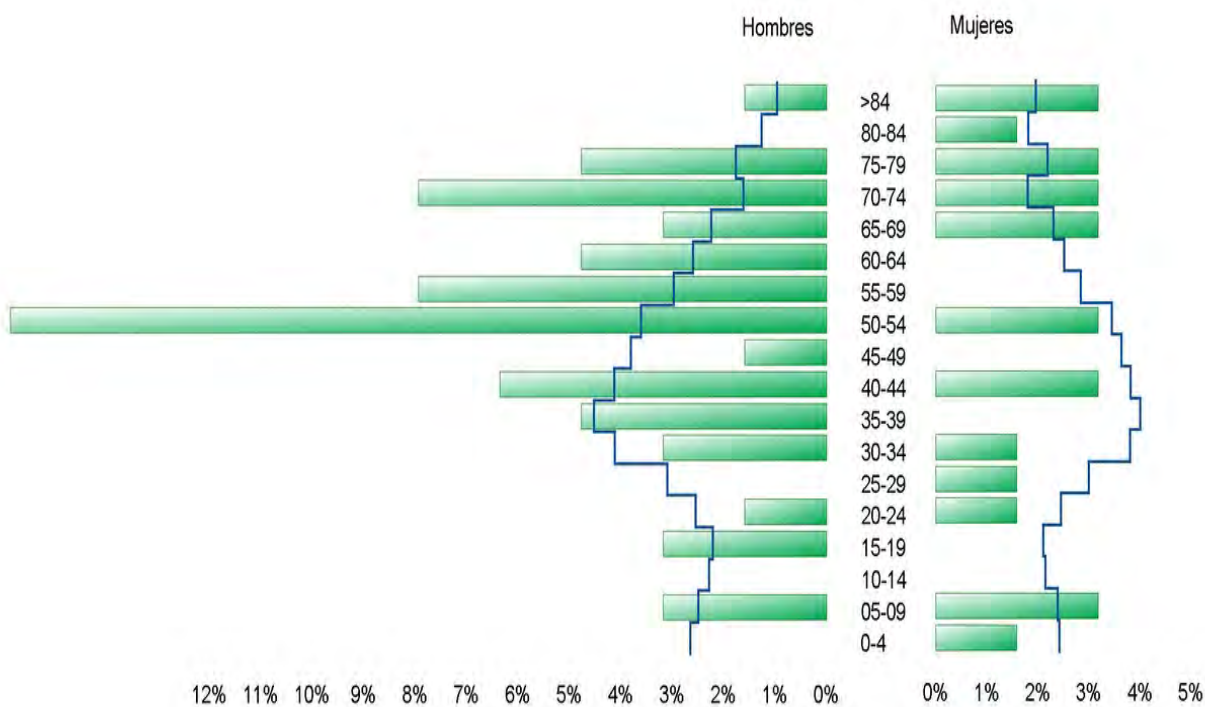


Manjarrés - 2012



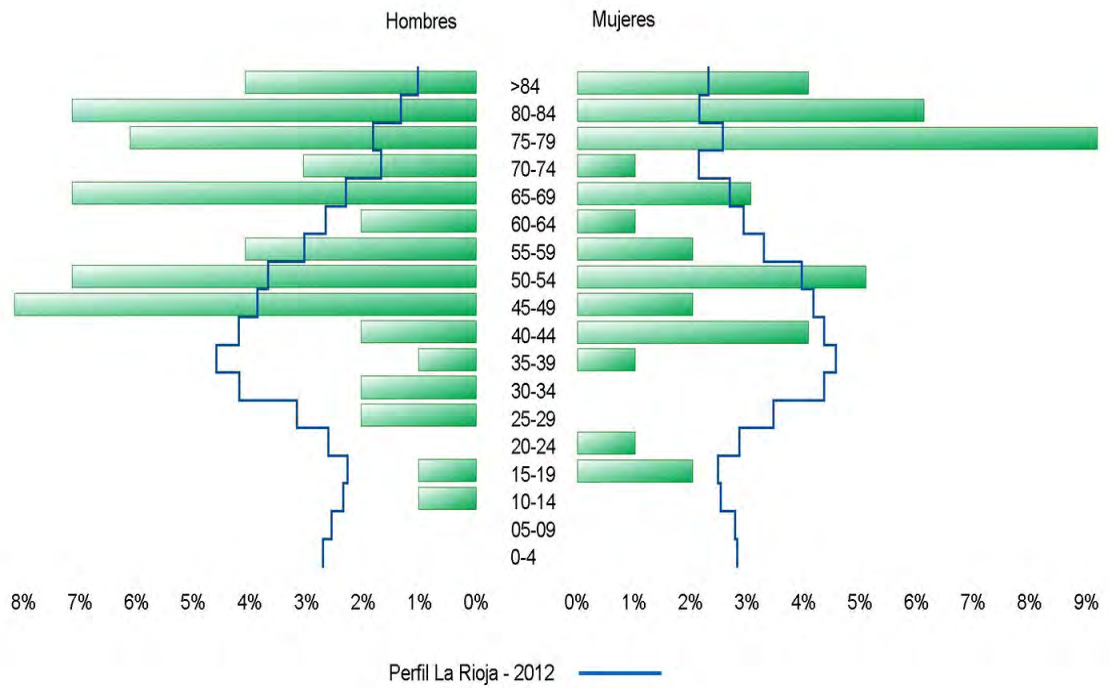
Perfil La Rioja - 2012

Mansilla de la Sierra - 2012

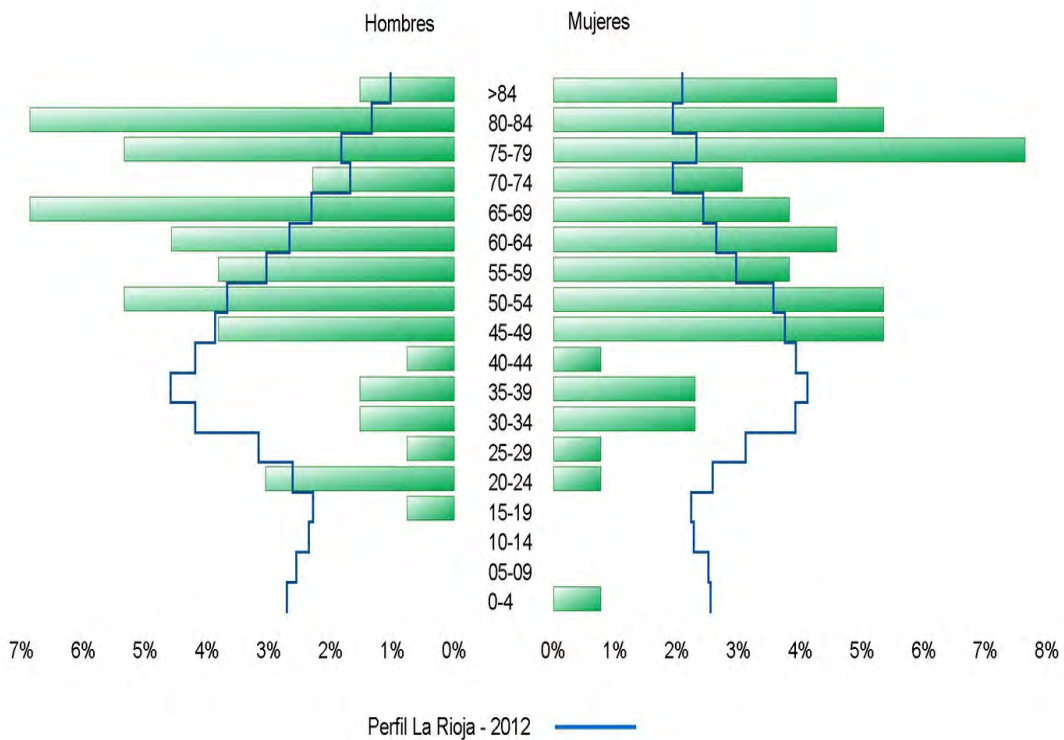


Perfil La Rioja - 2012

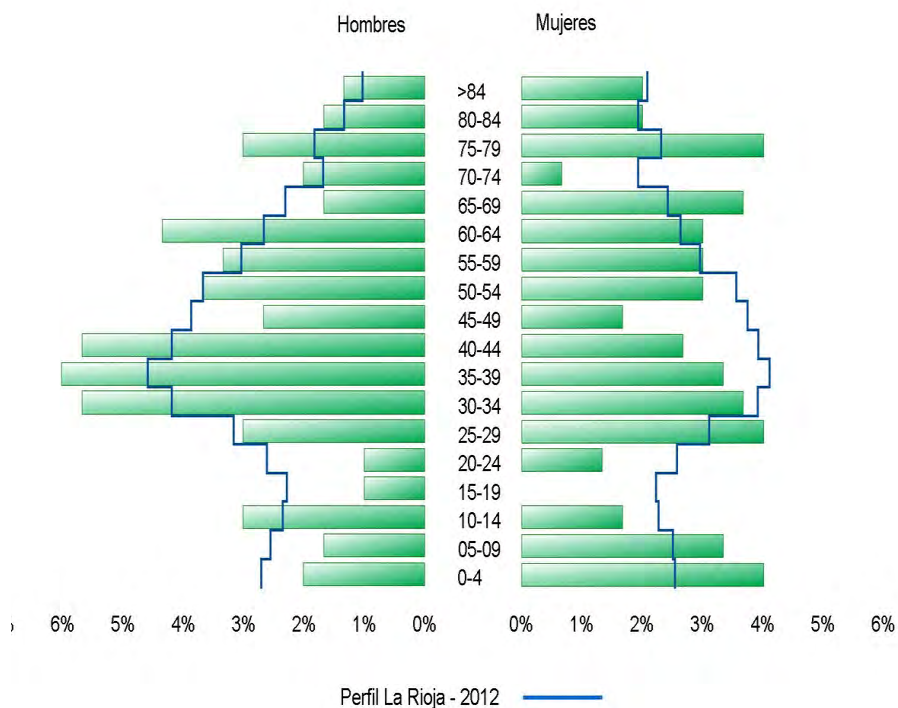
Manzanares de Rioja - 2012



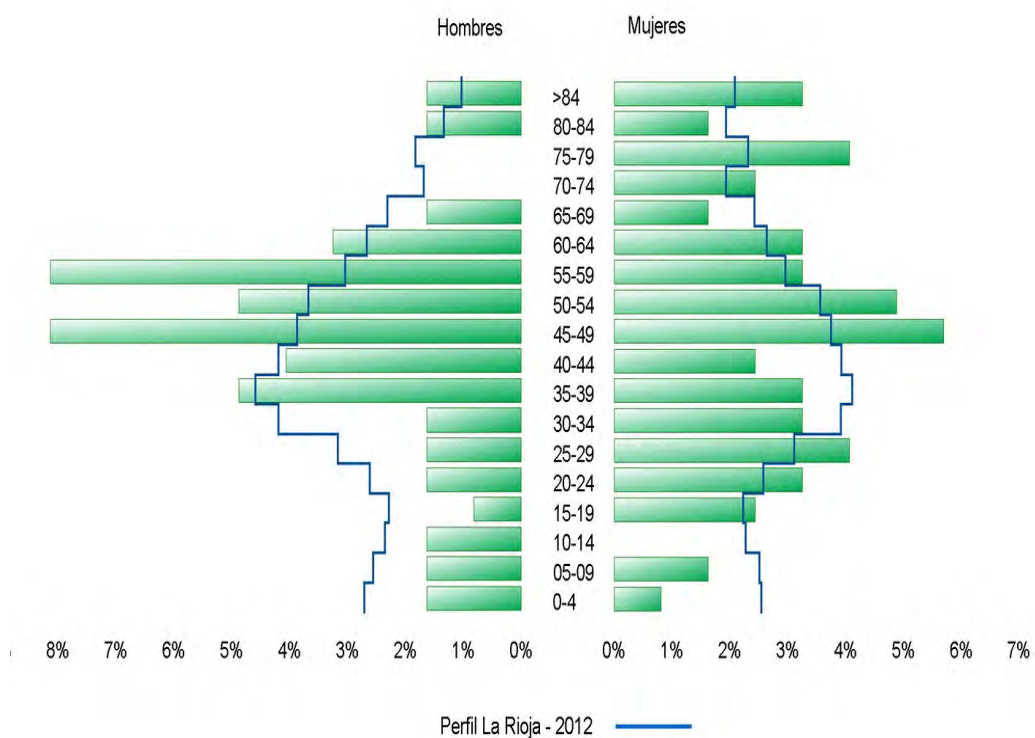
Matute - 2012



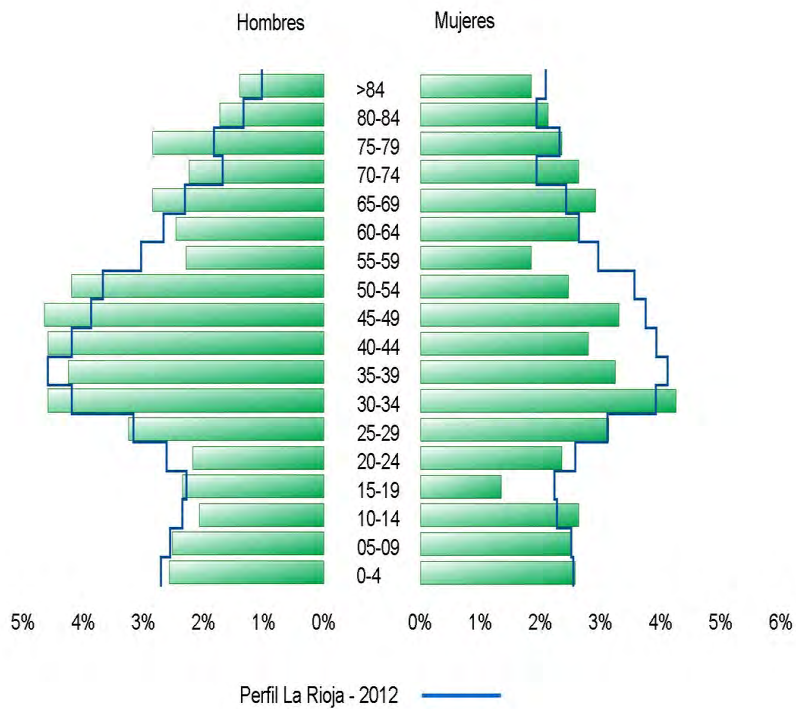
Medrano - 2012



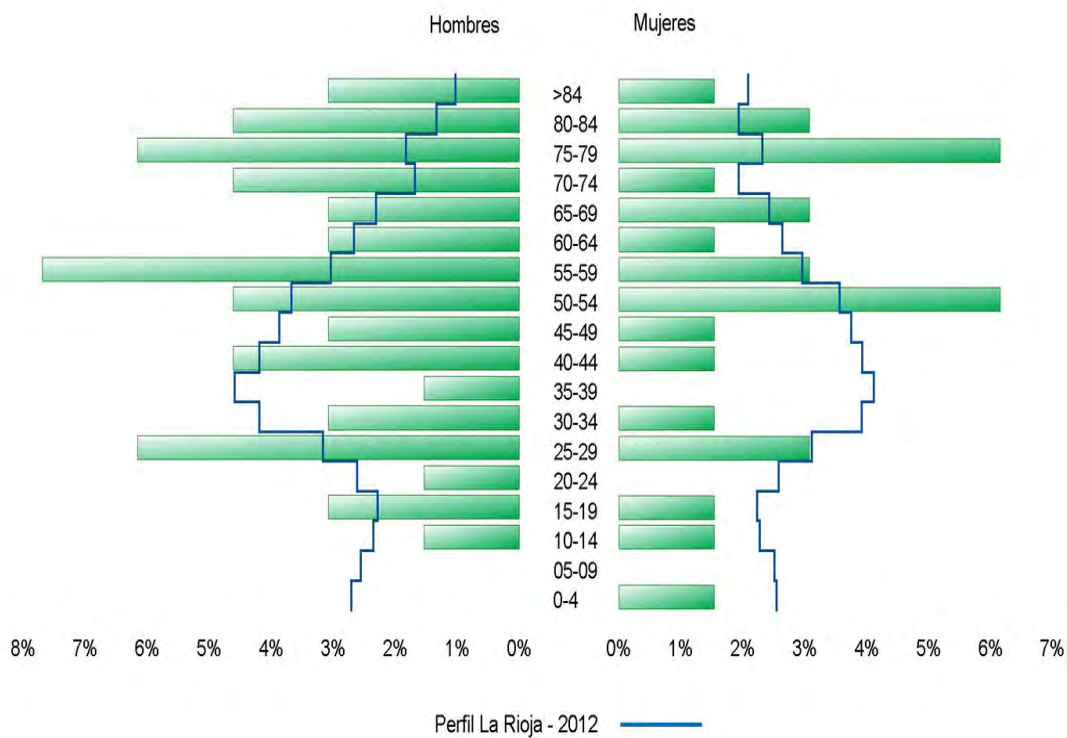
Munilla - 2012



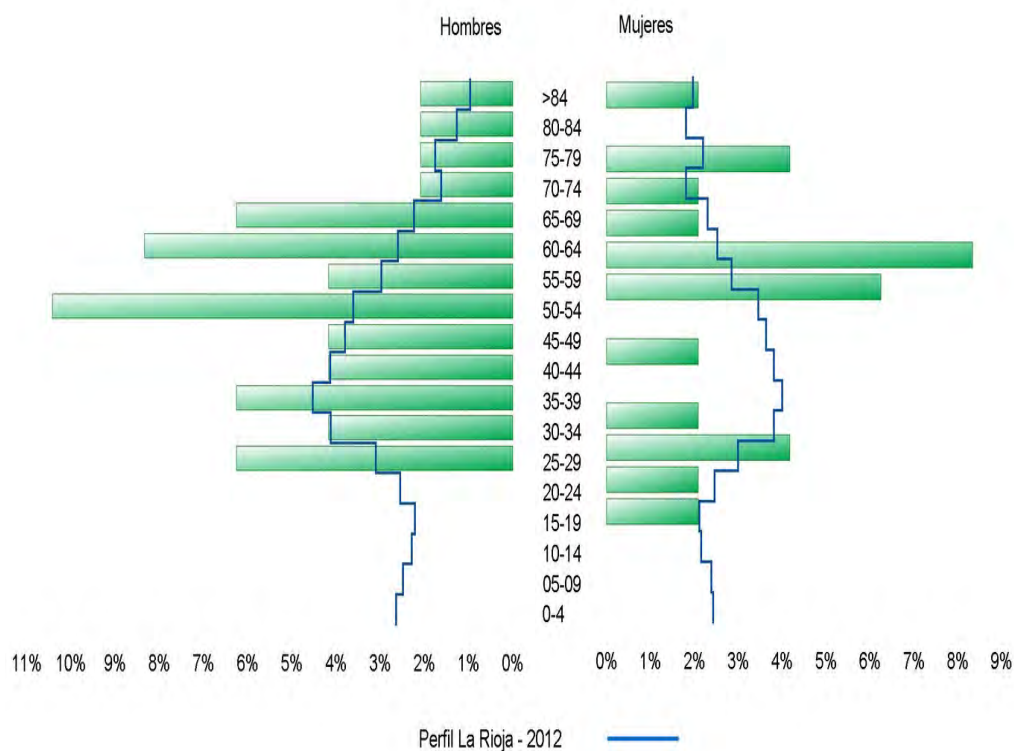
Murillo de Río Leza - 2012



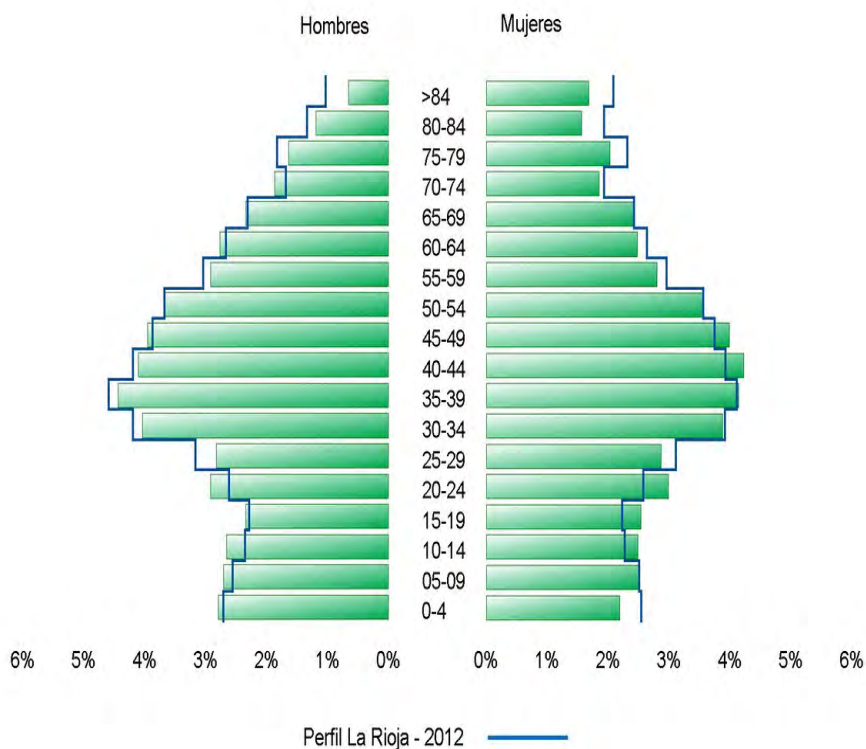
Muro de Aguas - 2012



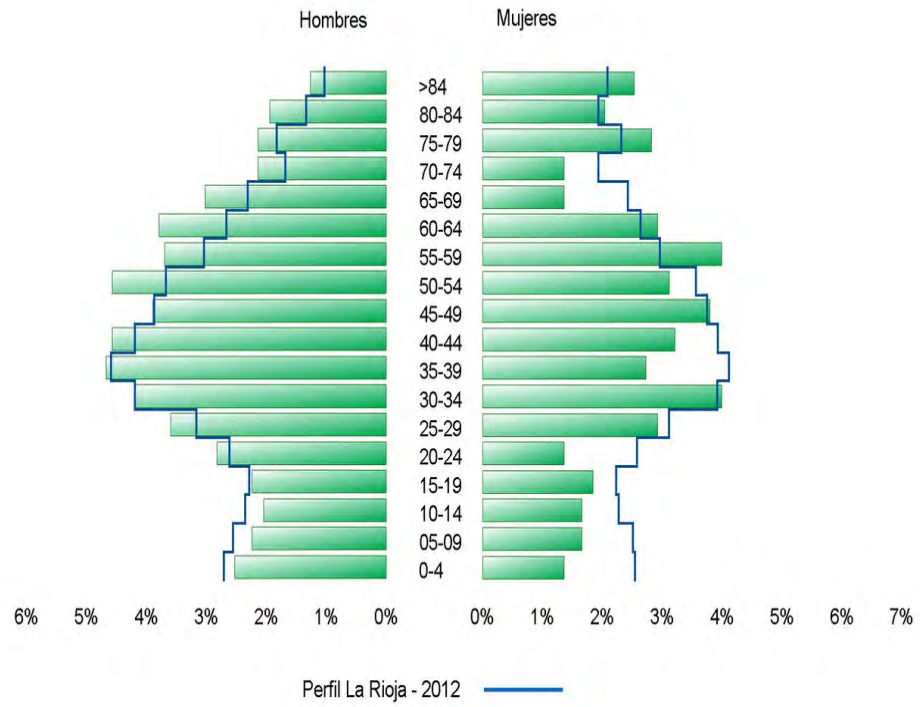
Muro en Cameros - 2012



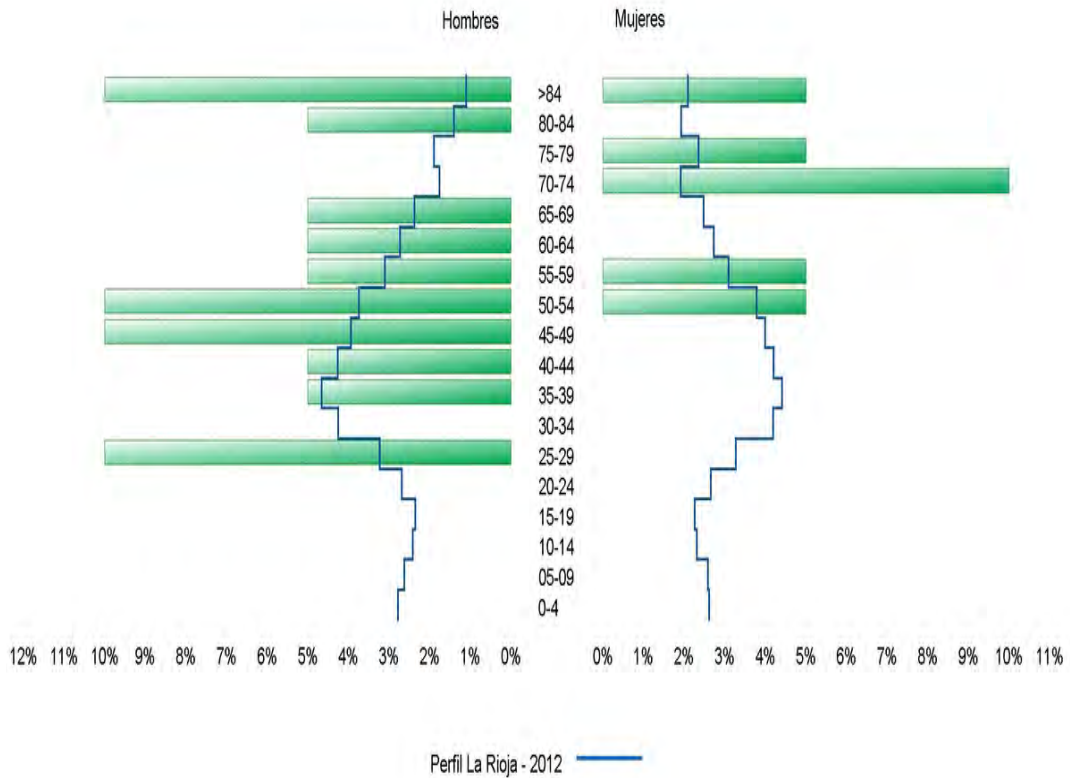
Nájera - 2012



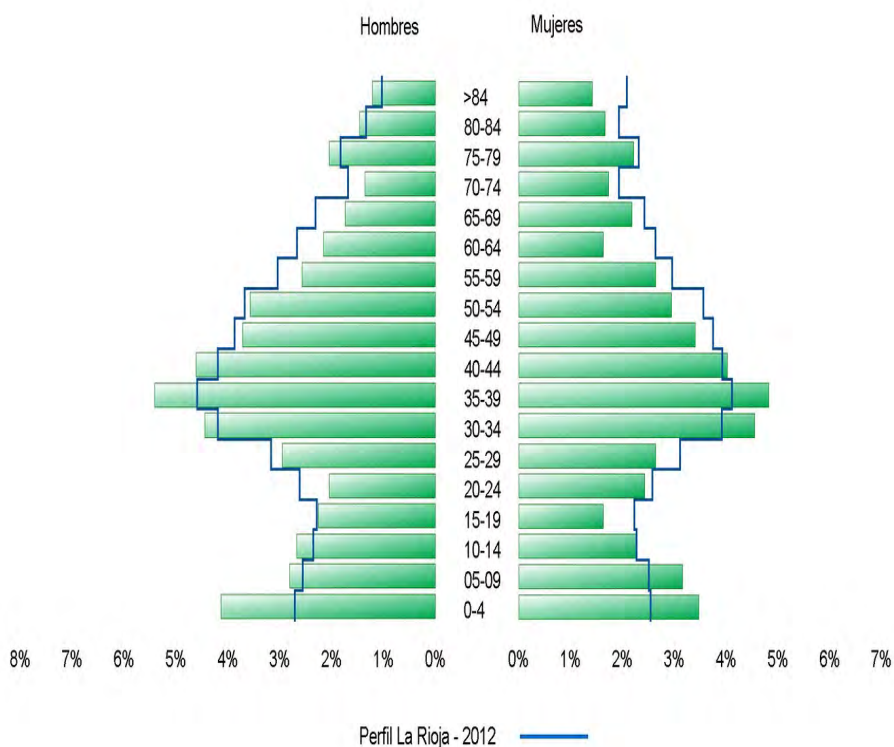
Nalda - 2012



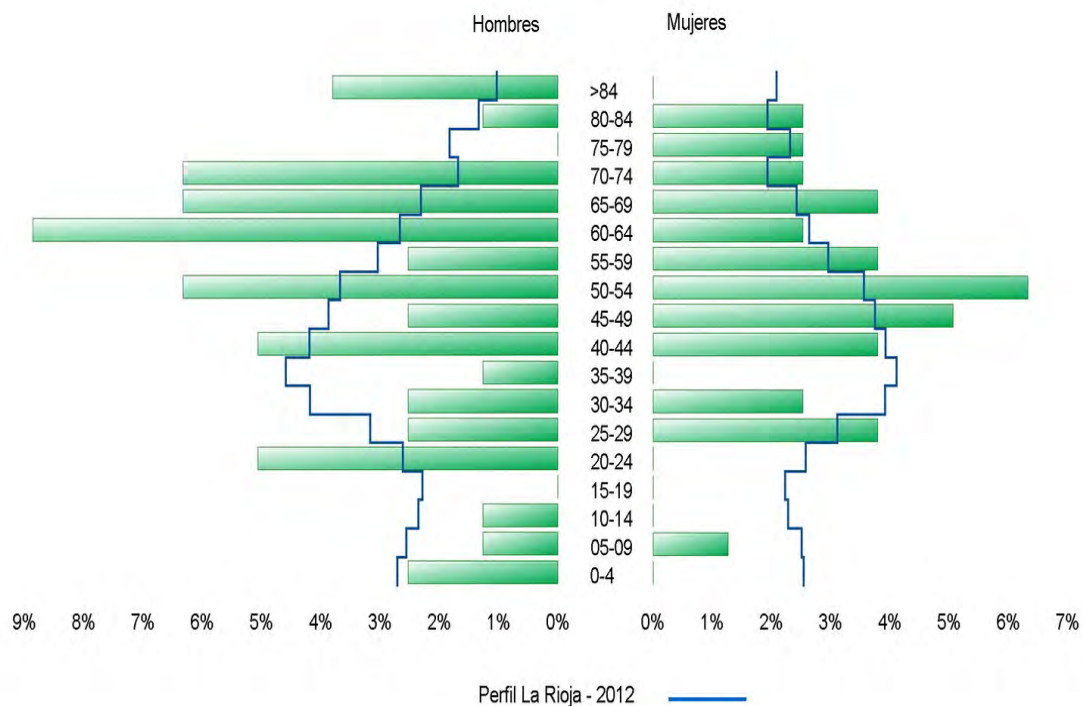
Navajún - 2012



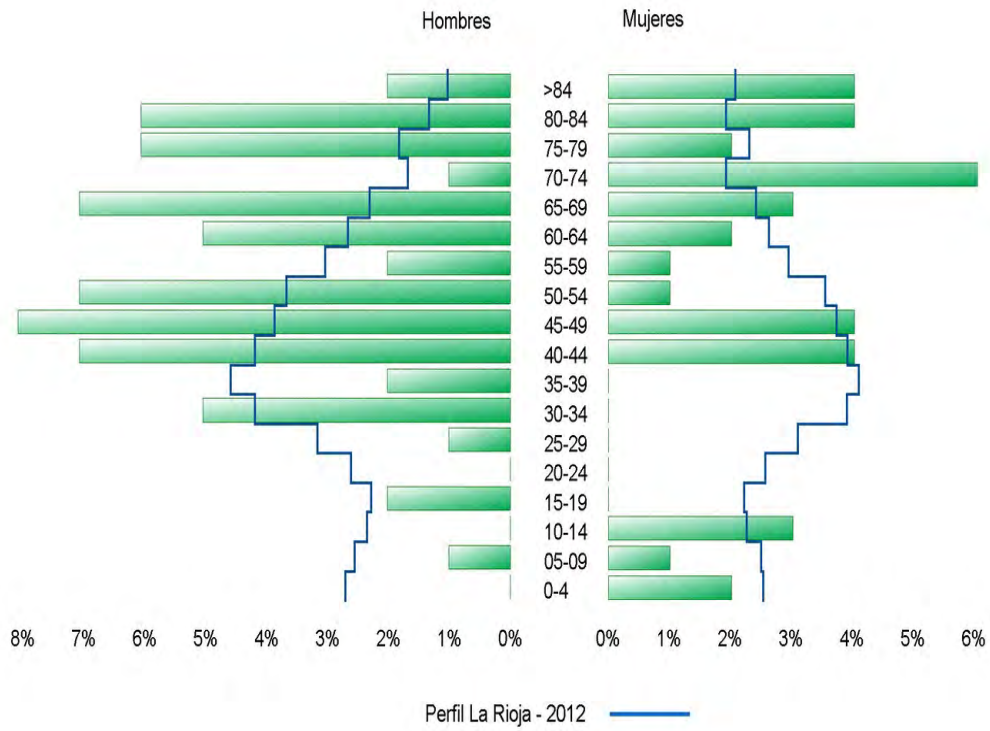
Navarrete - 2012



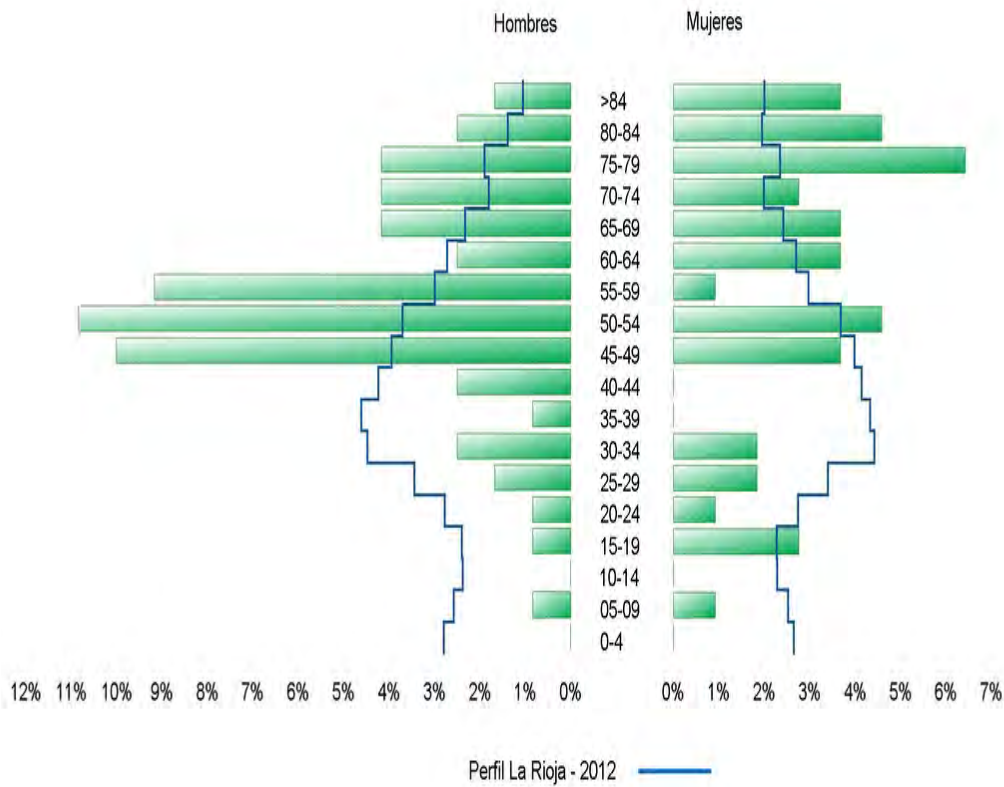
Nestares - 2012



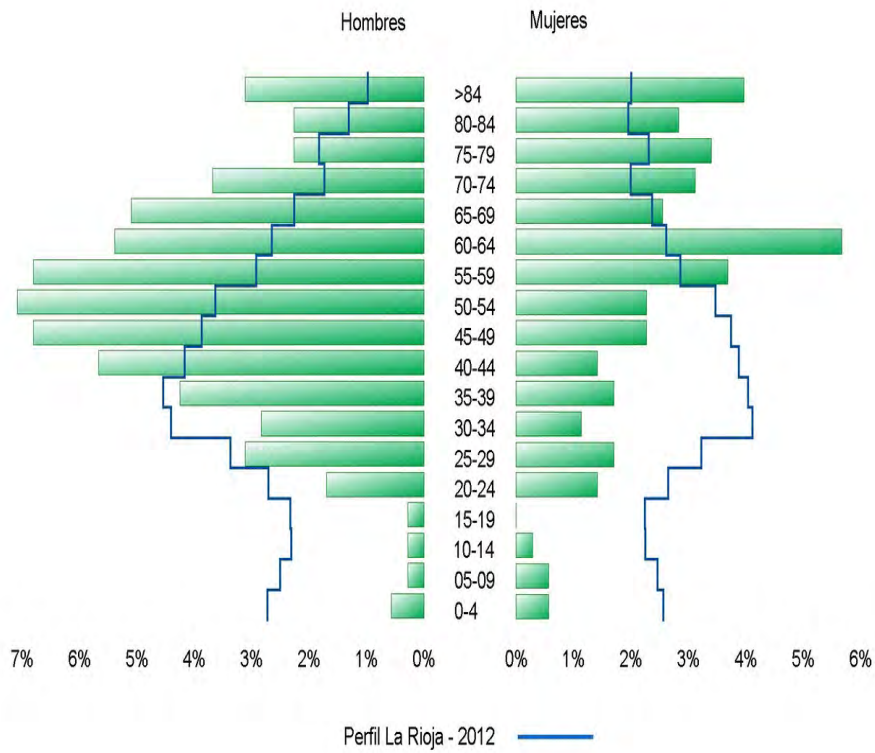
Nieva de Cameros - 2012



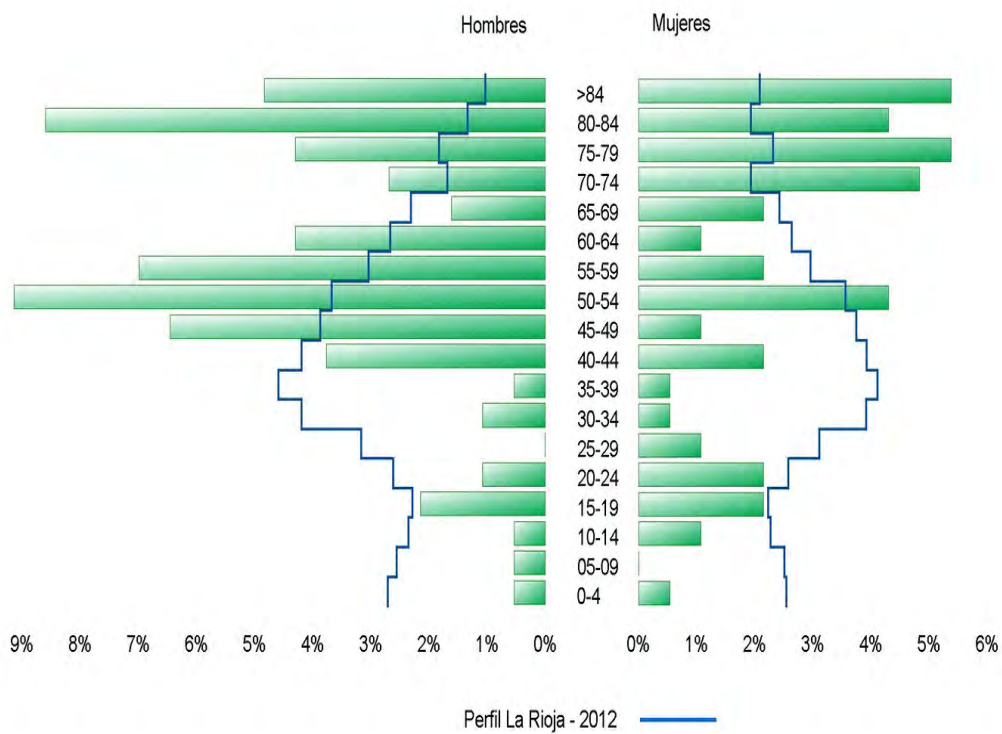
Ochánduri - 2012



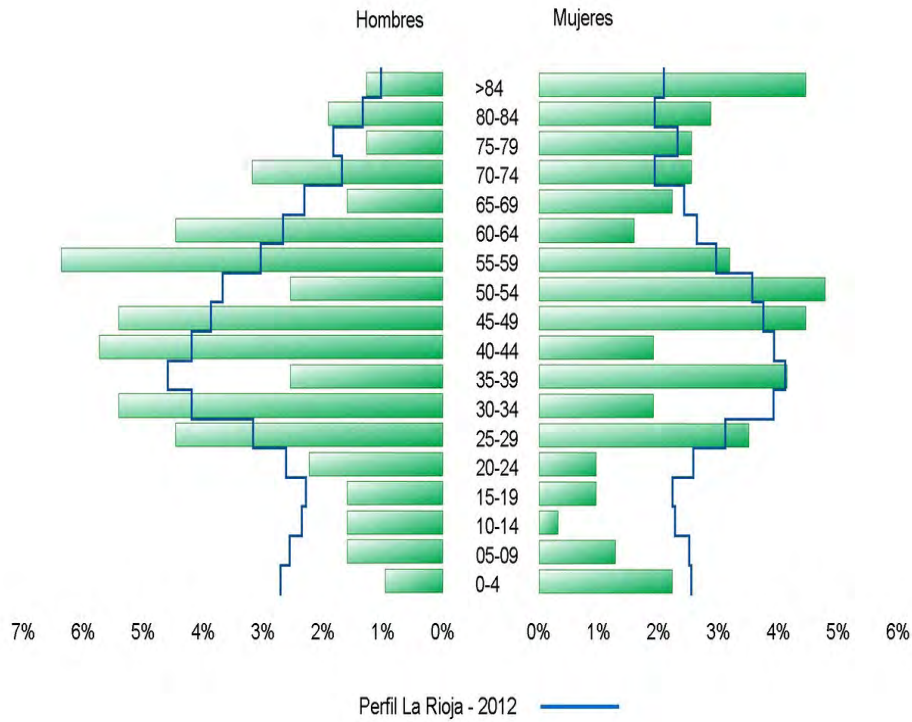
Ocón - 2012



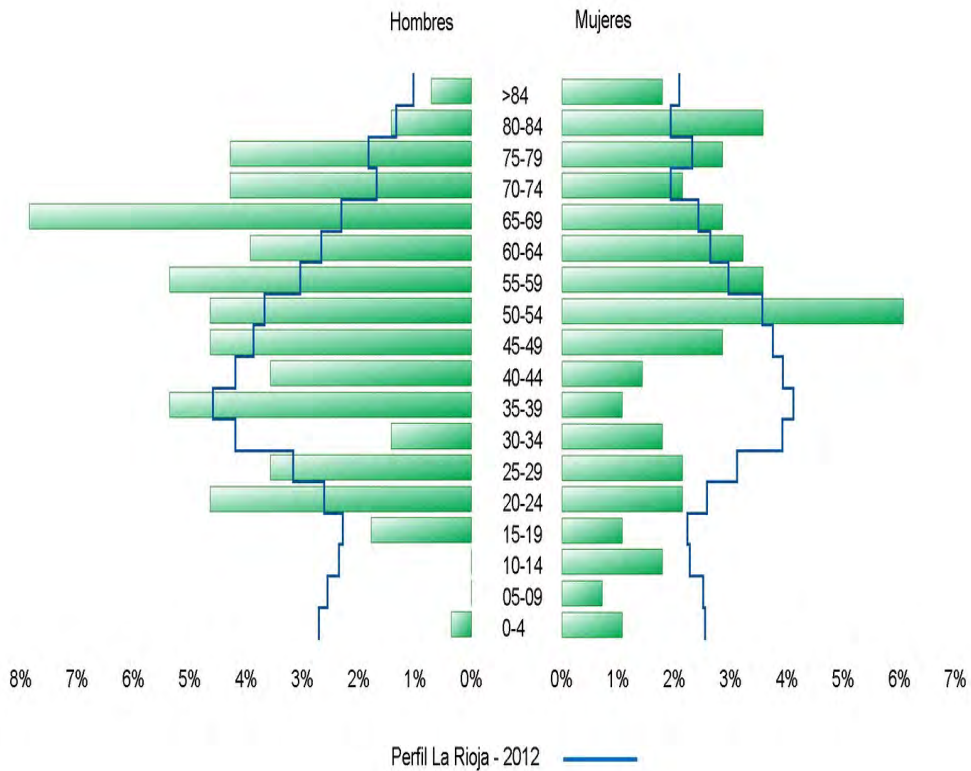
Ojacastro - 2012



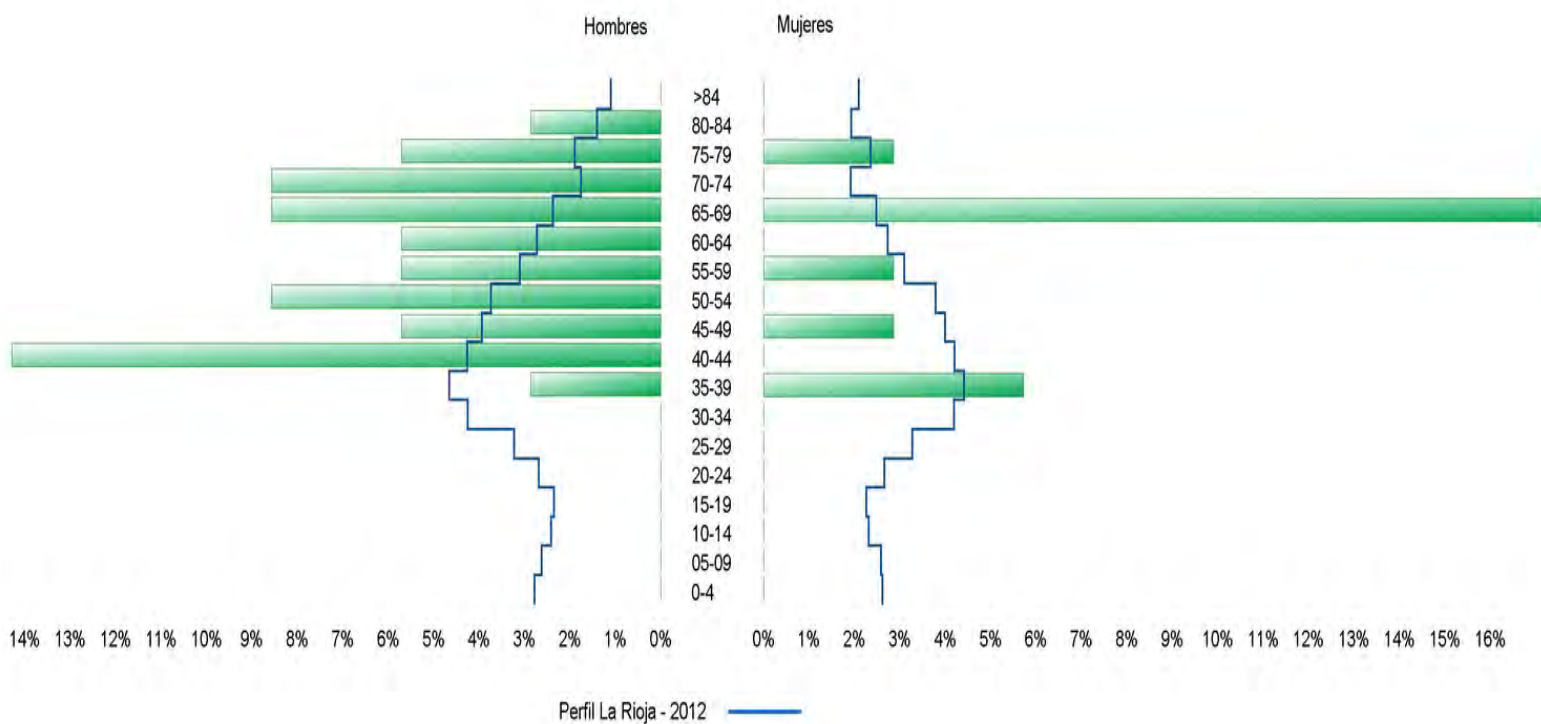
Ollauri - 2012



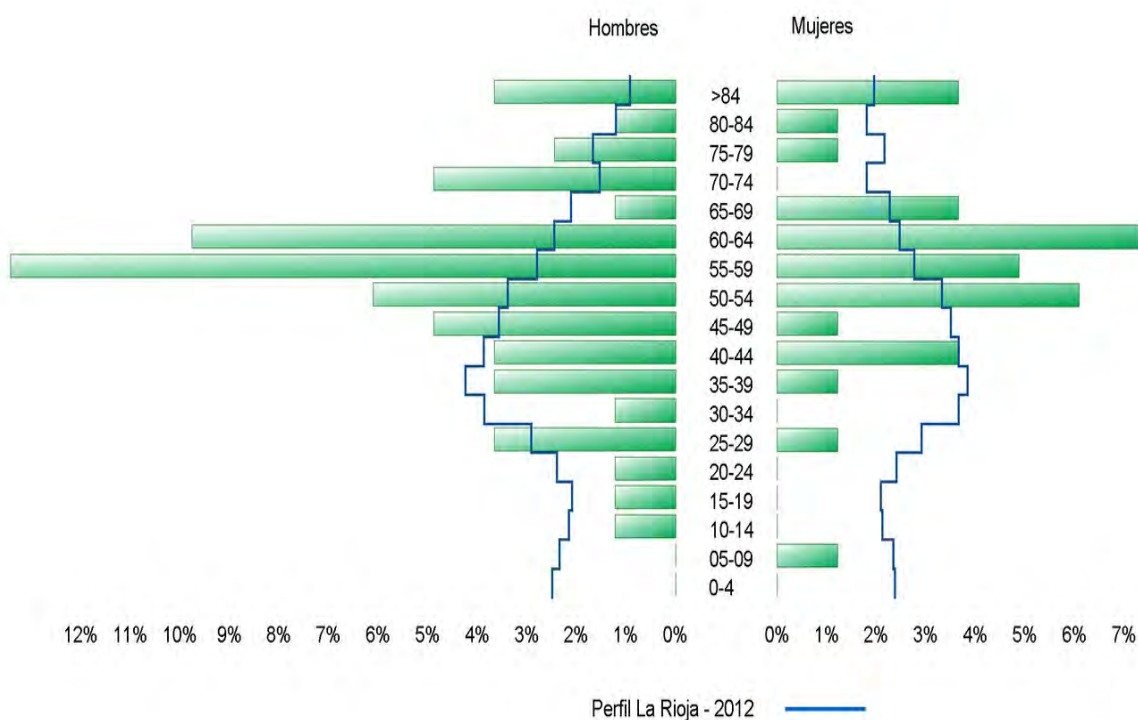
Ortigosa de Cameros - 2012



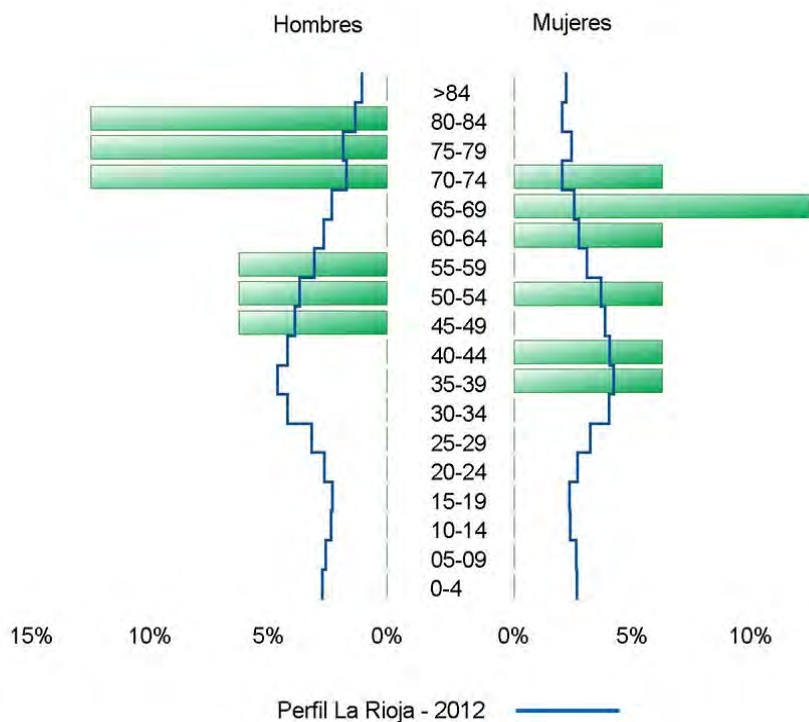
Pazuengos - 2012



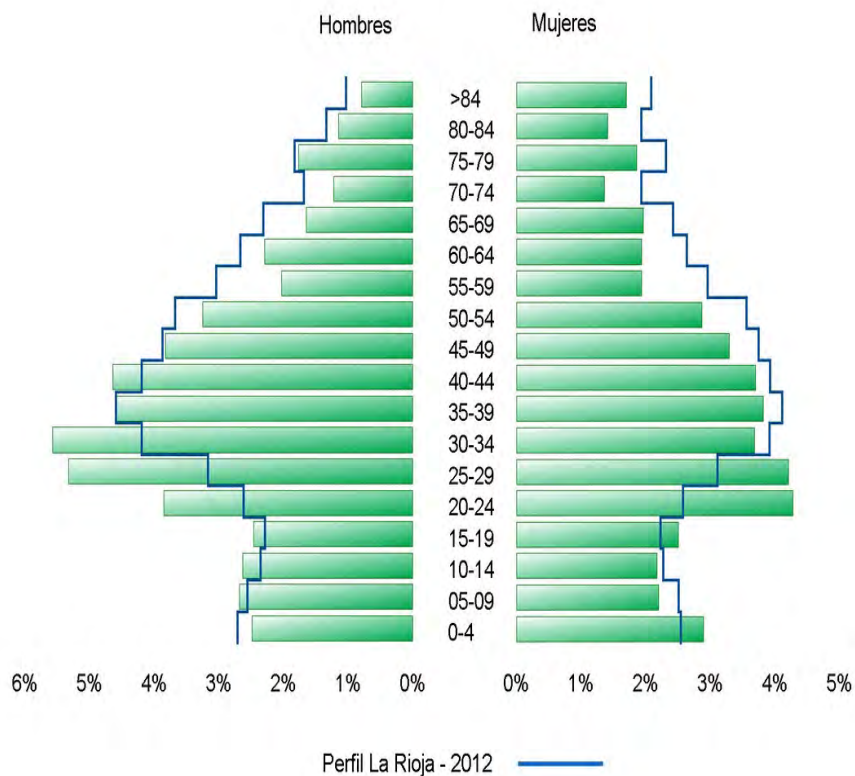
Pedroso - 2012



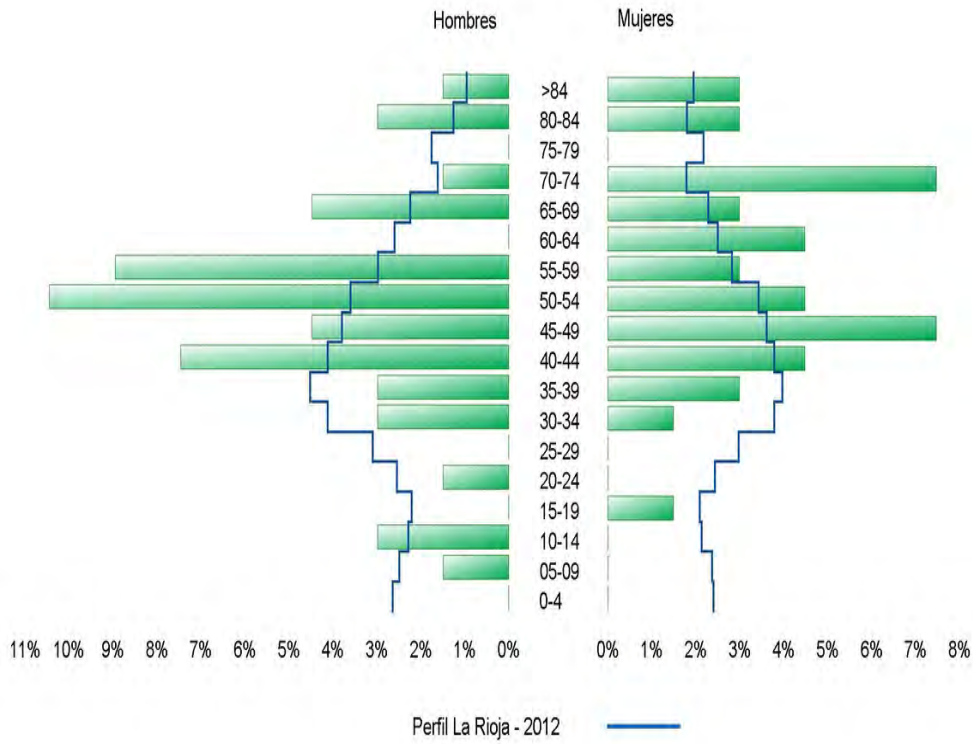
Pinillos - 2012



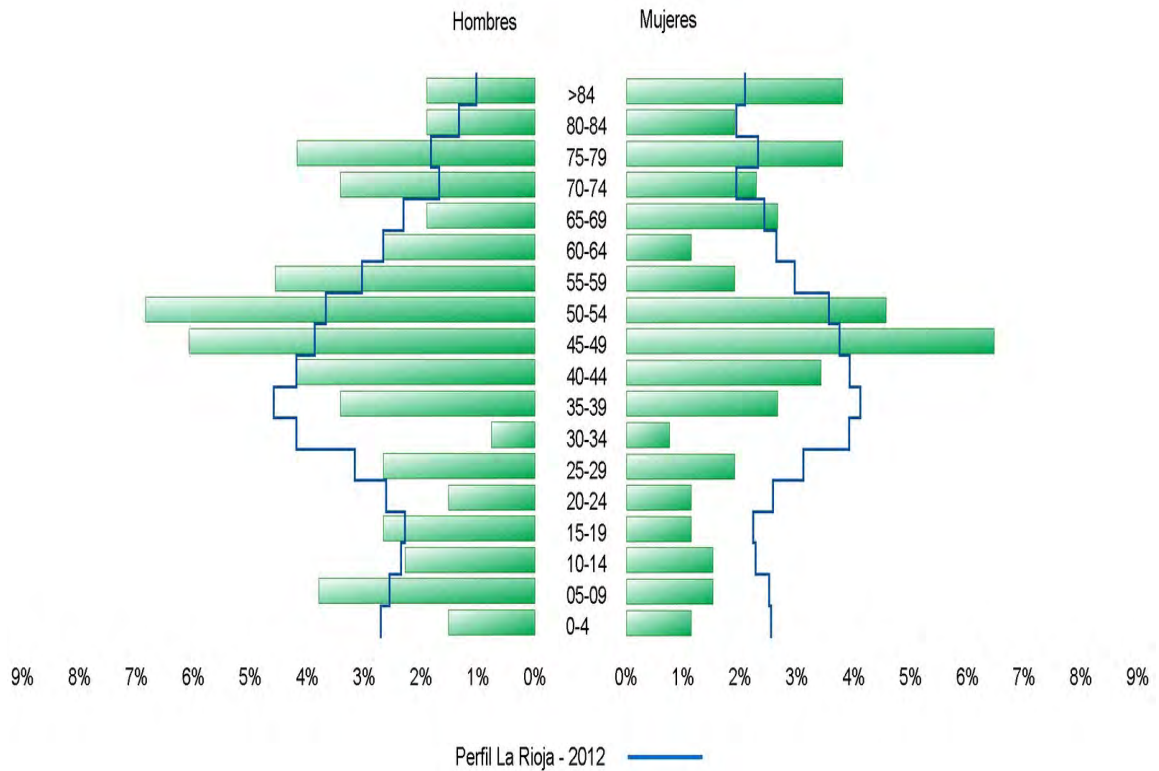
Pradejón - 2012



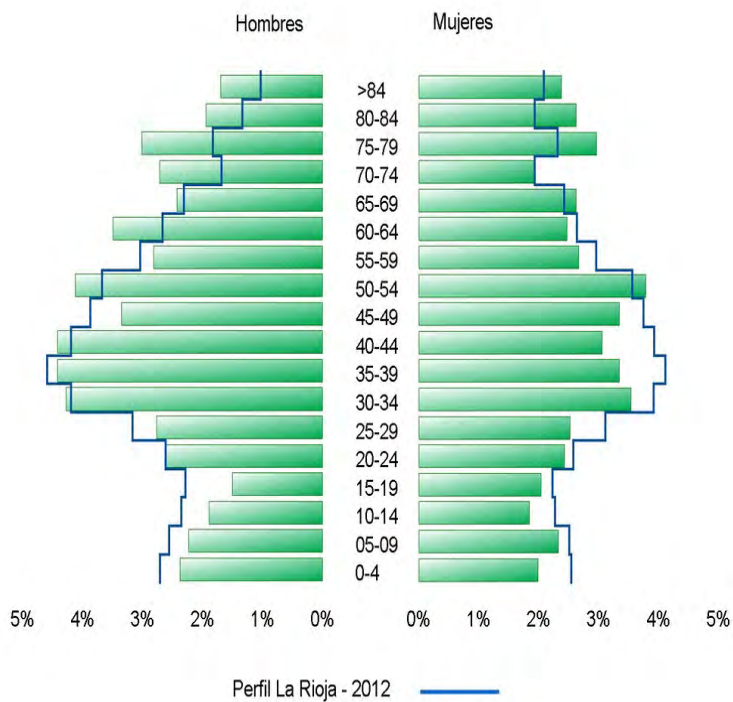
Pradillo - 2012



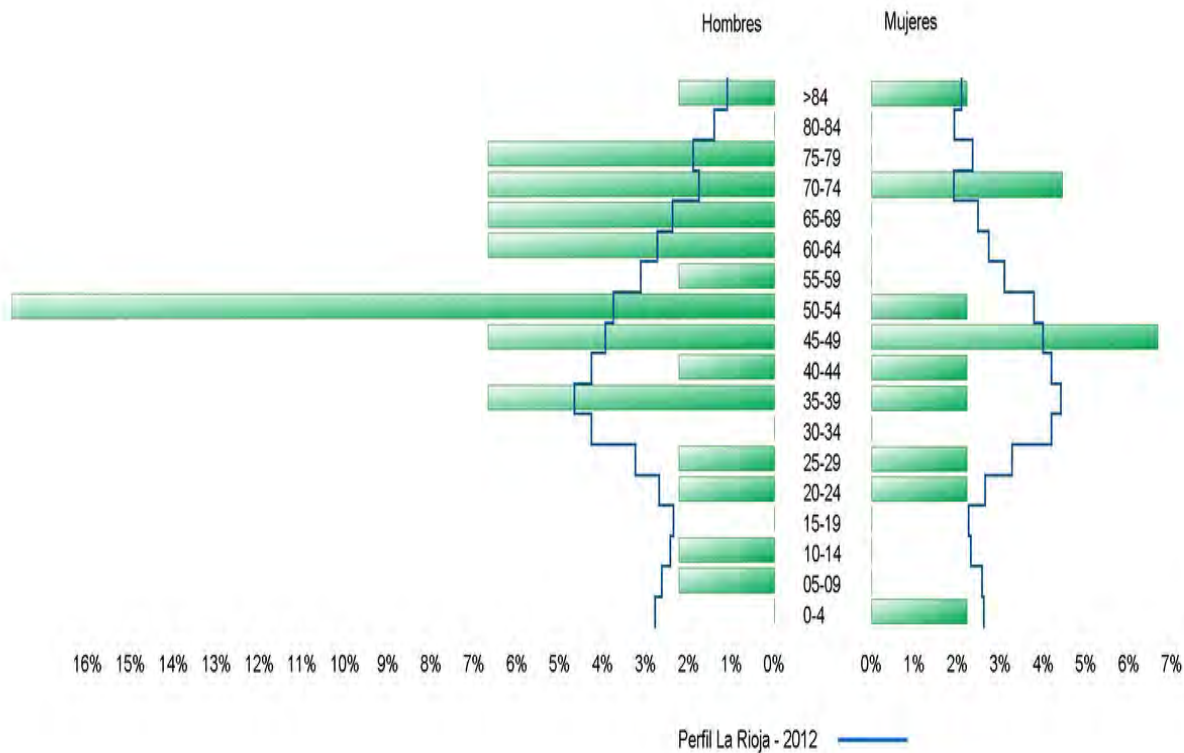
Préjano - 2012



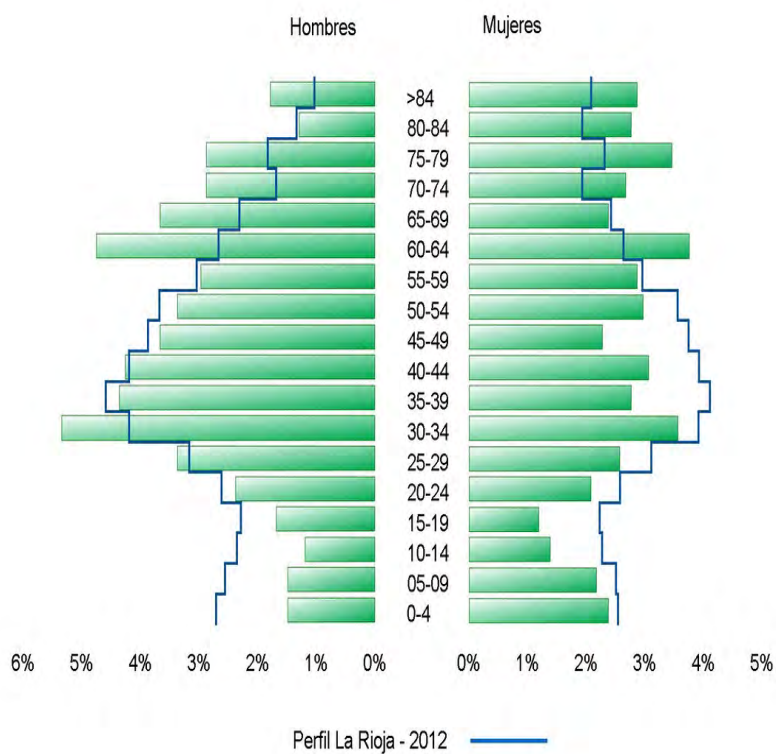
Quel - 2012



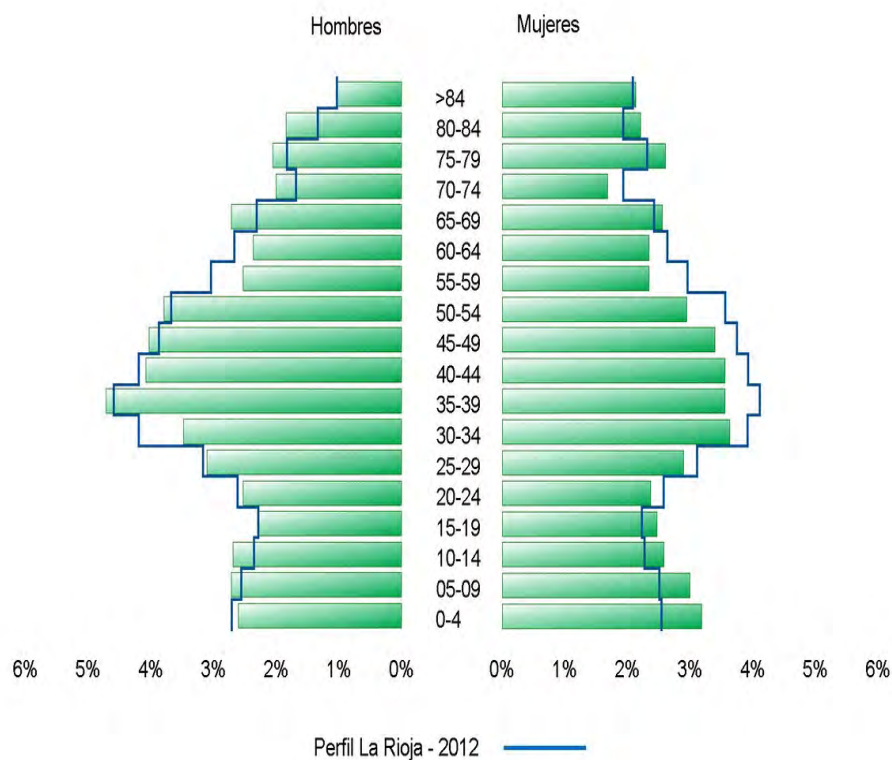
Rabanera - 2012



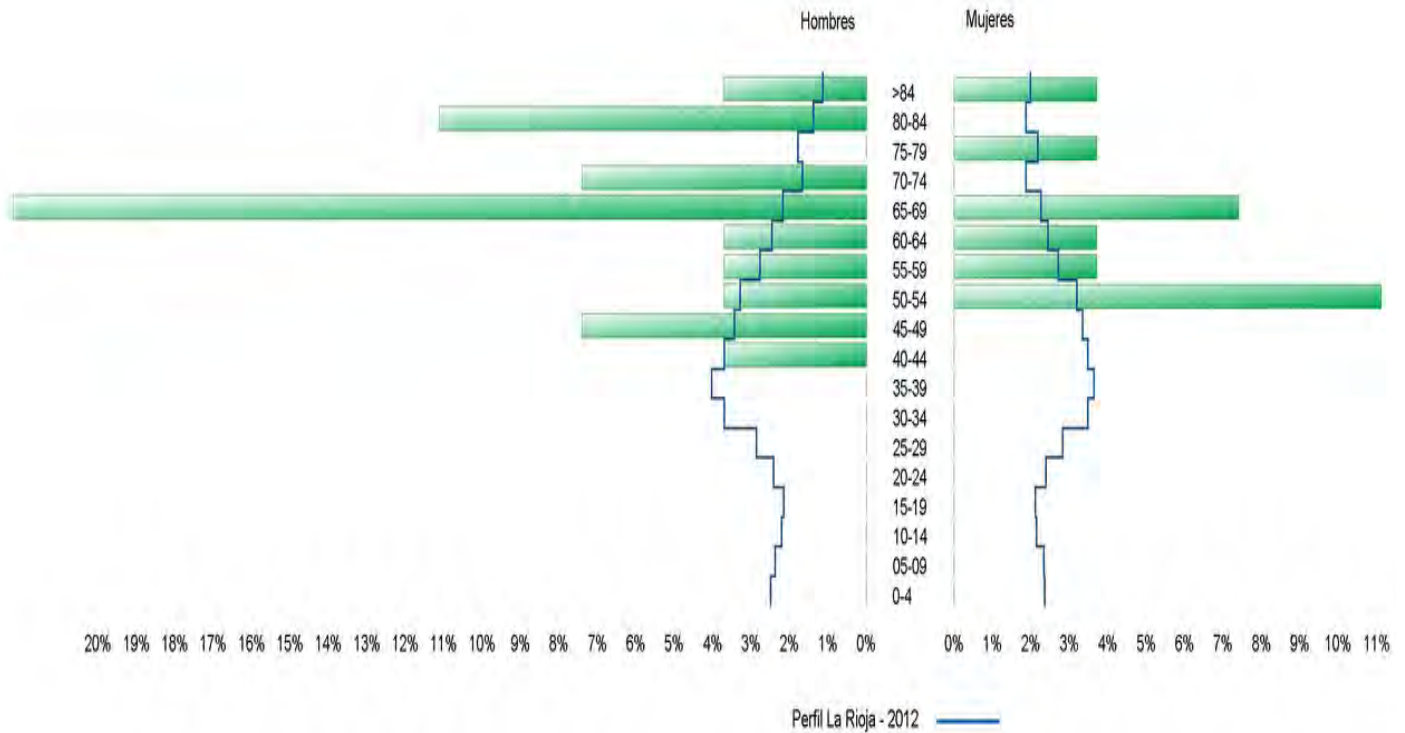
Ribafrecha - 2012



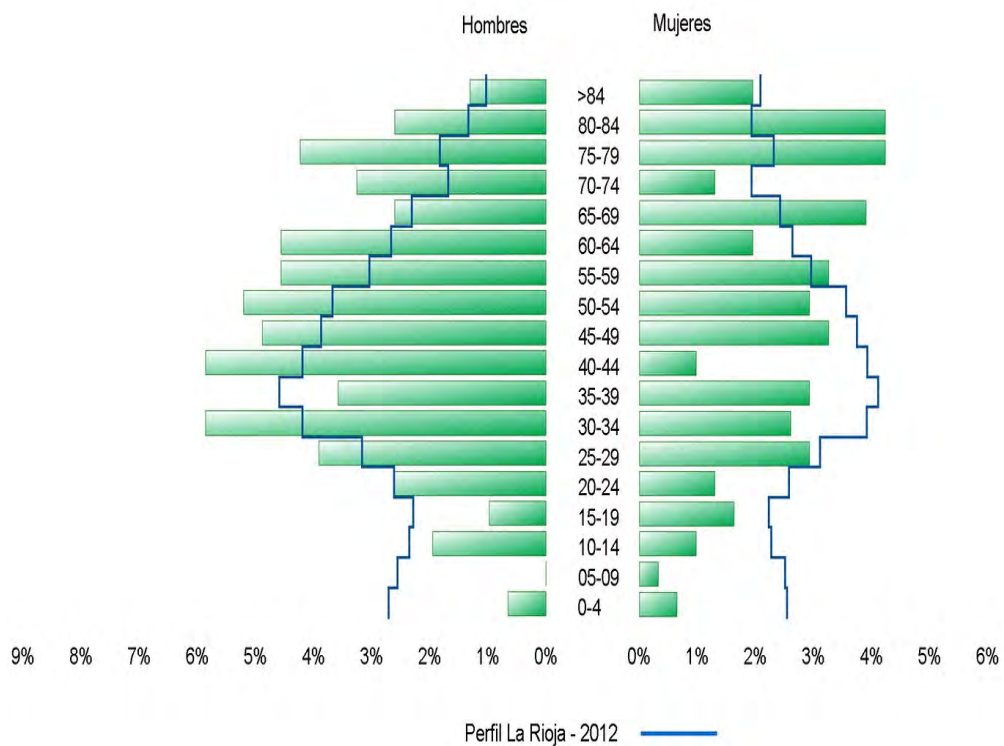
Rincón de Soto - 2012



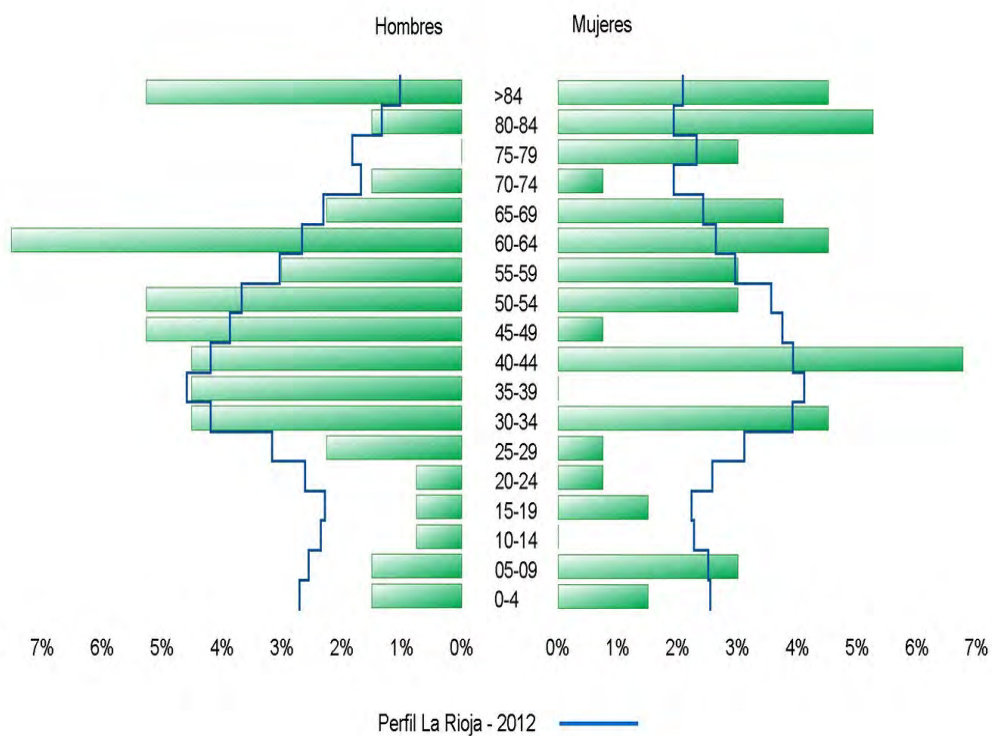
Robres del Castillo - 2012



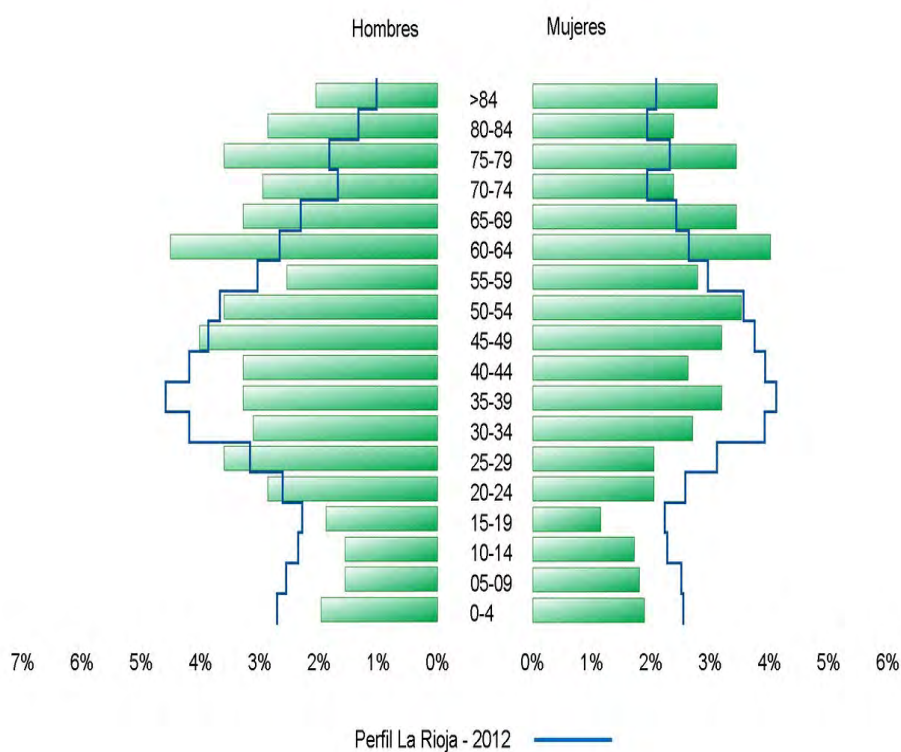
Rodezno - 2012



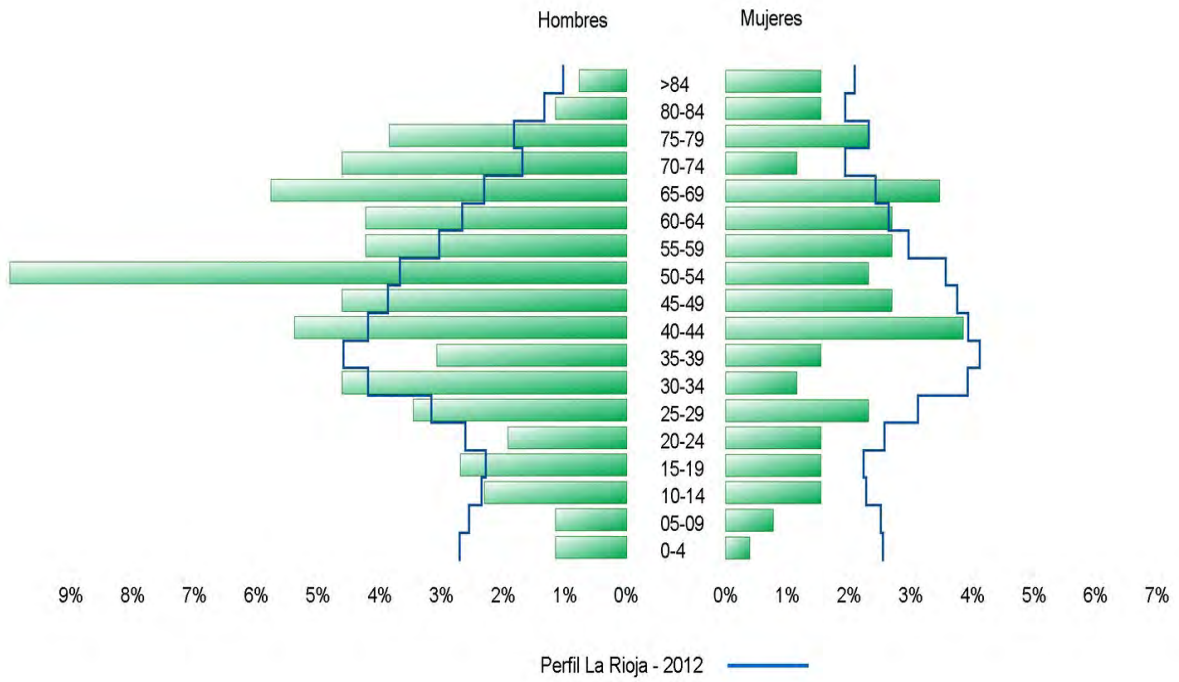
Sajazarra - 2012



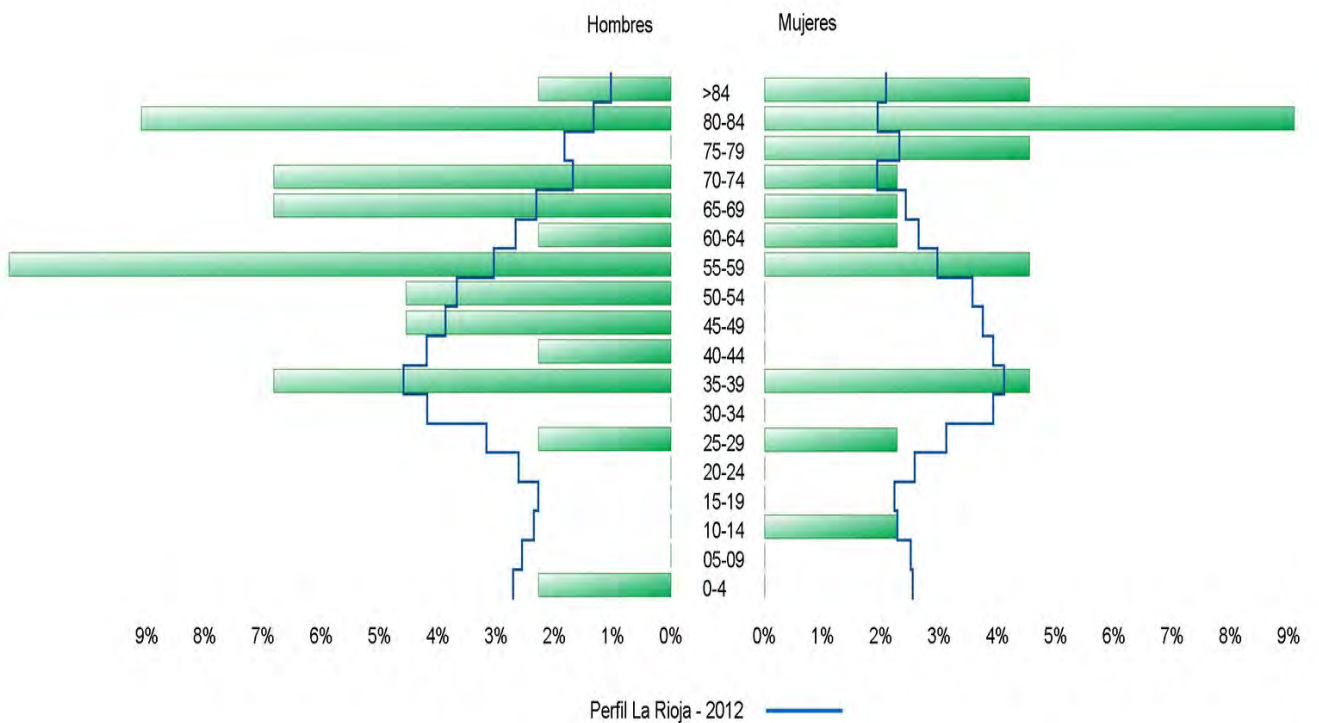
San Asensio - 2012



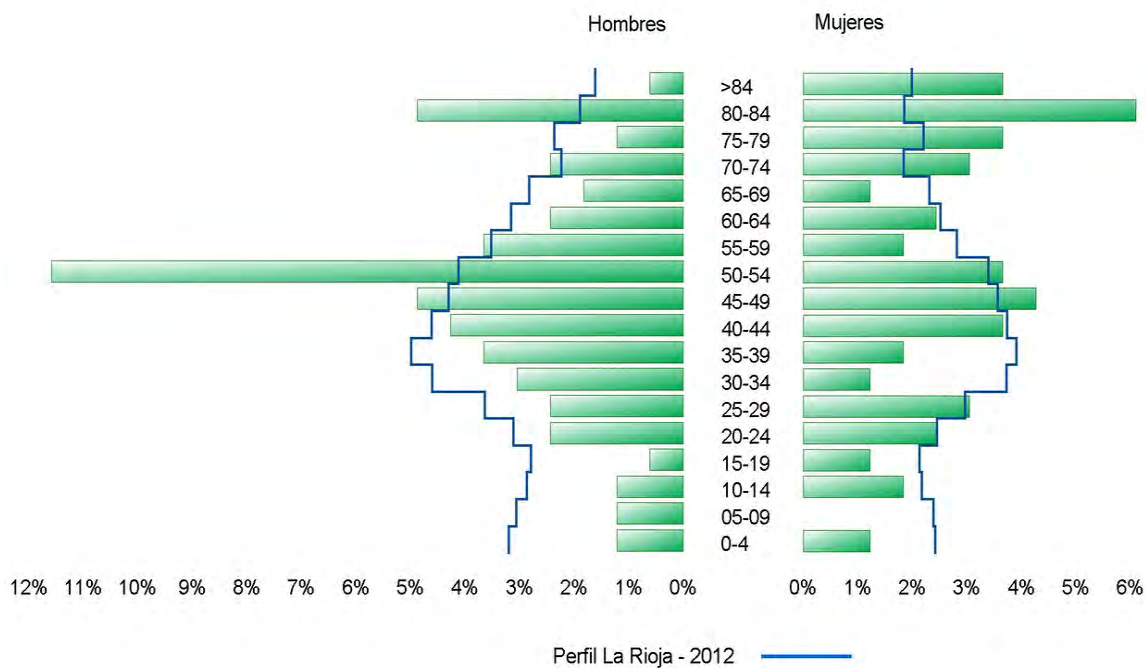
San Millán de la Cogolla - 2012



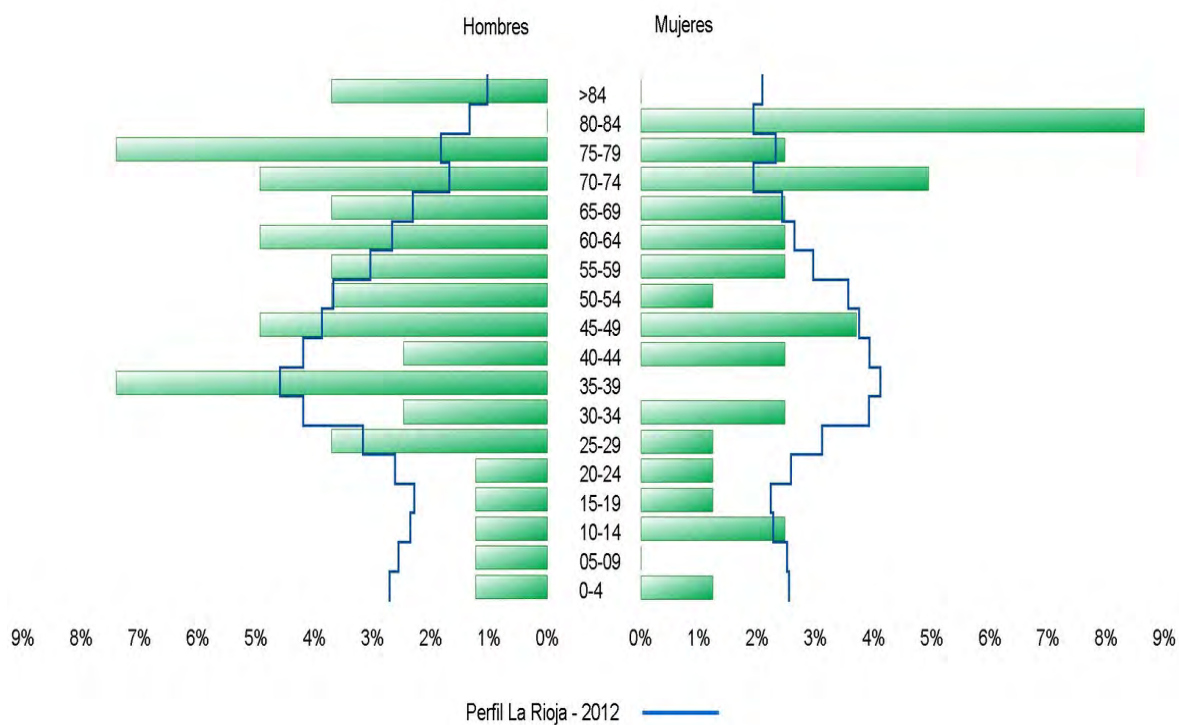
San Millán de la Yécora - 2012



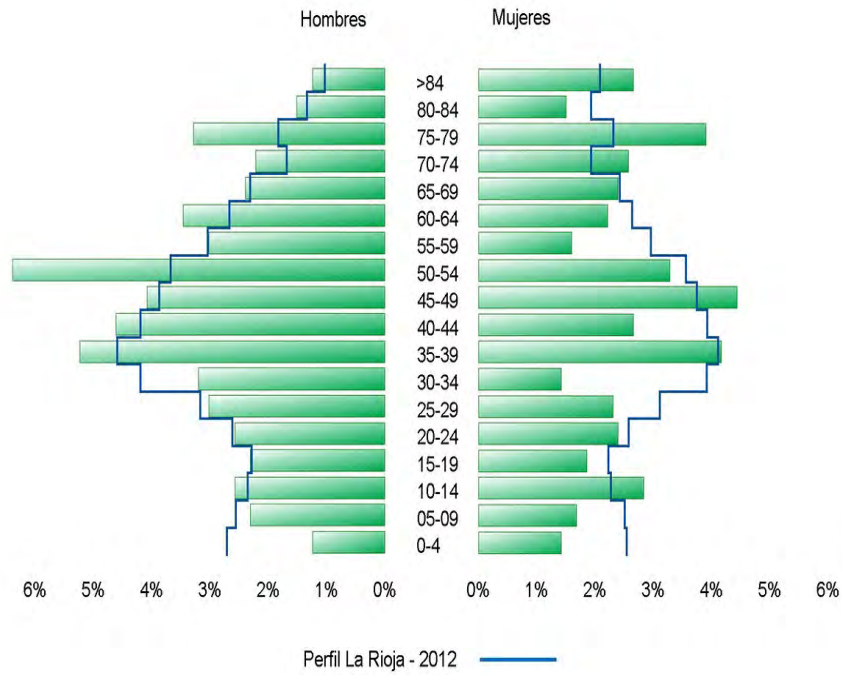
San Román de Cameros - 2012



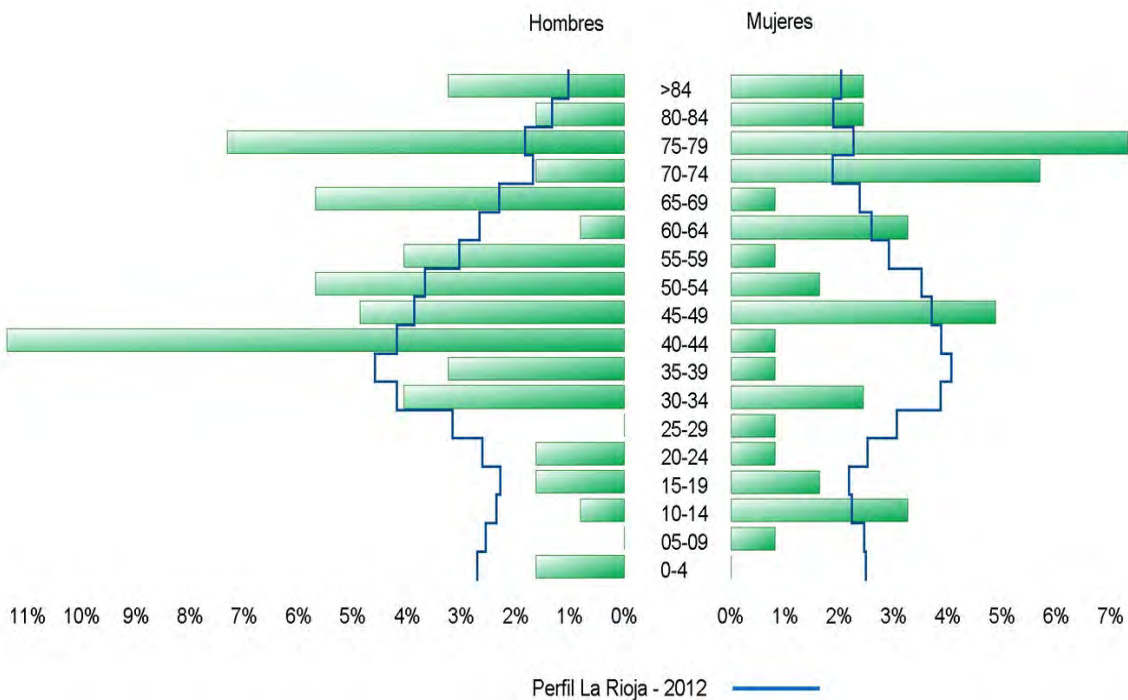
San Torcuato - 2012



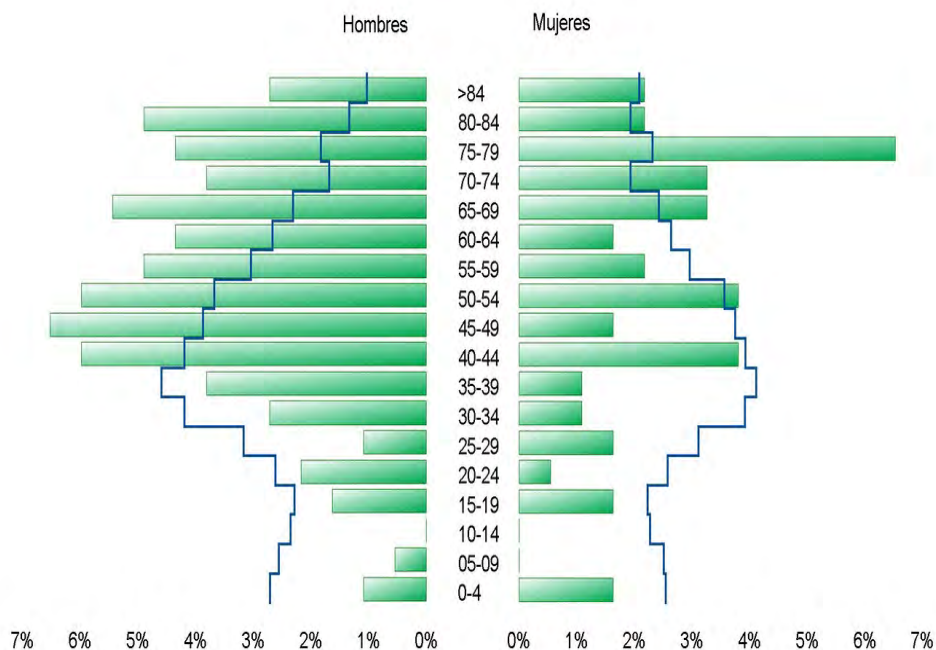
San Vicente de la Sonsierra - 2012



Santa Coloma - 2012

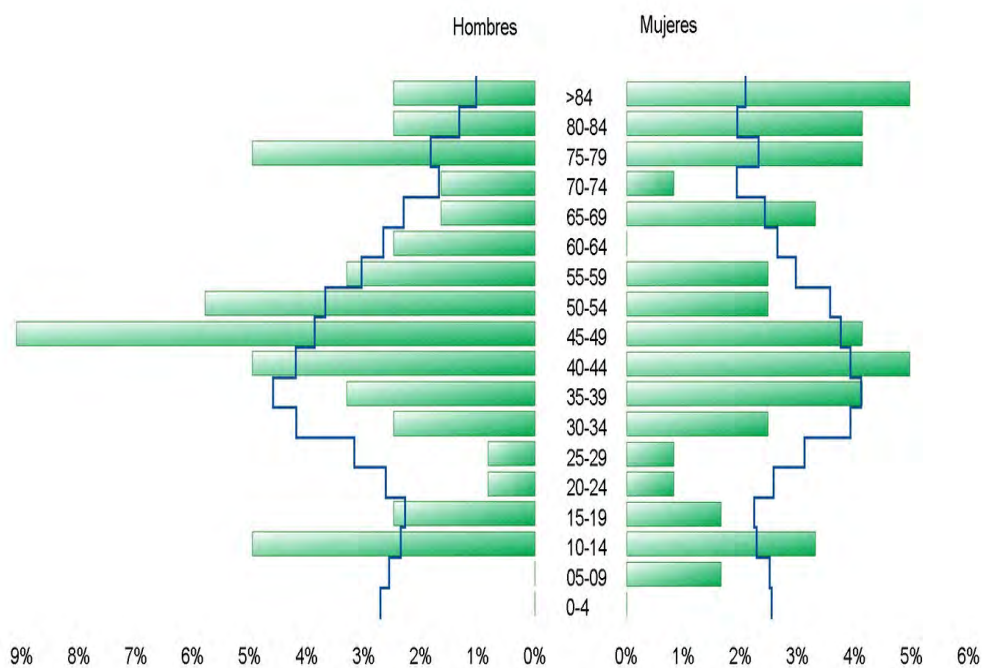


Santa Engracia del Jubera - 2012



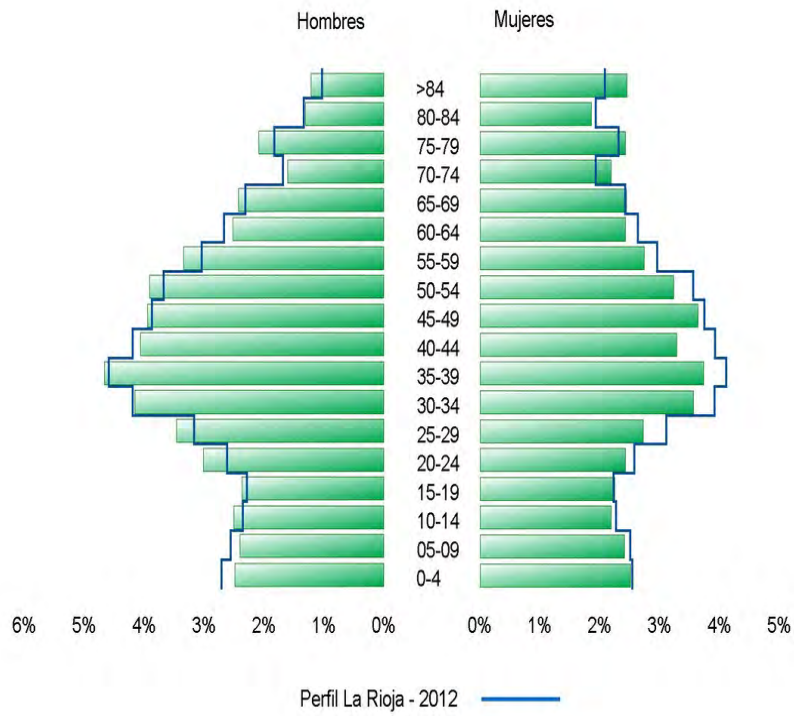
Perfil La Rioja - 2012

Santa Eulalia Bajera - 2012

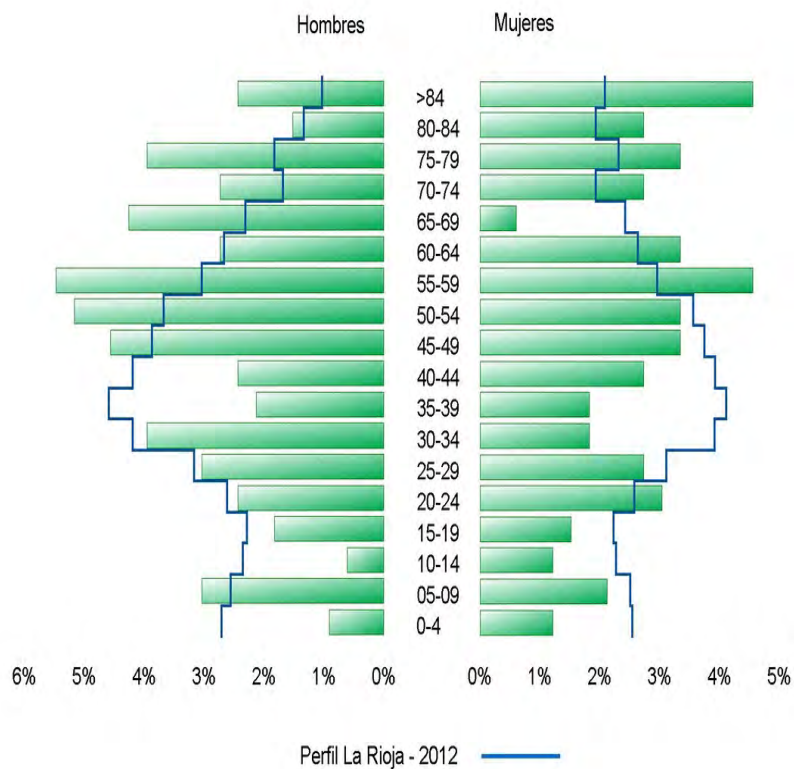


Perfil La Rioja - 2012

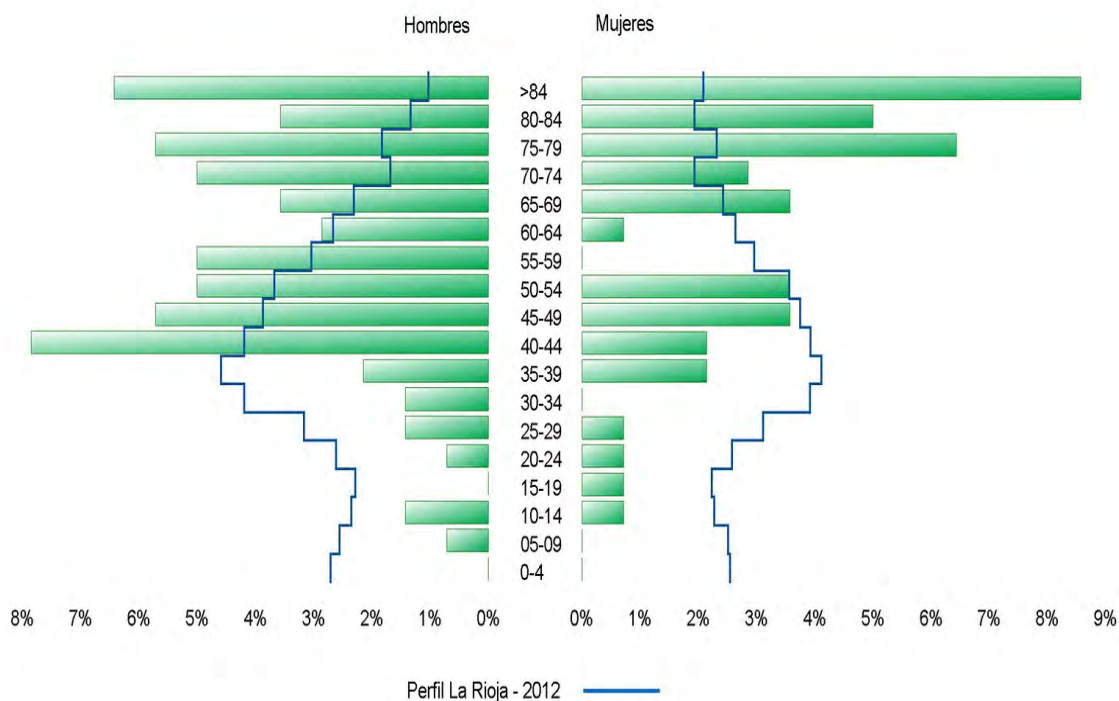
Santo Domingo de la Calzada - 2012



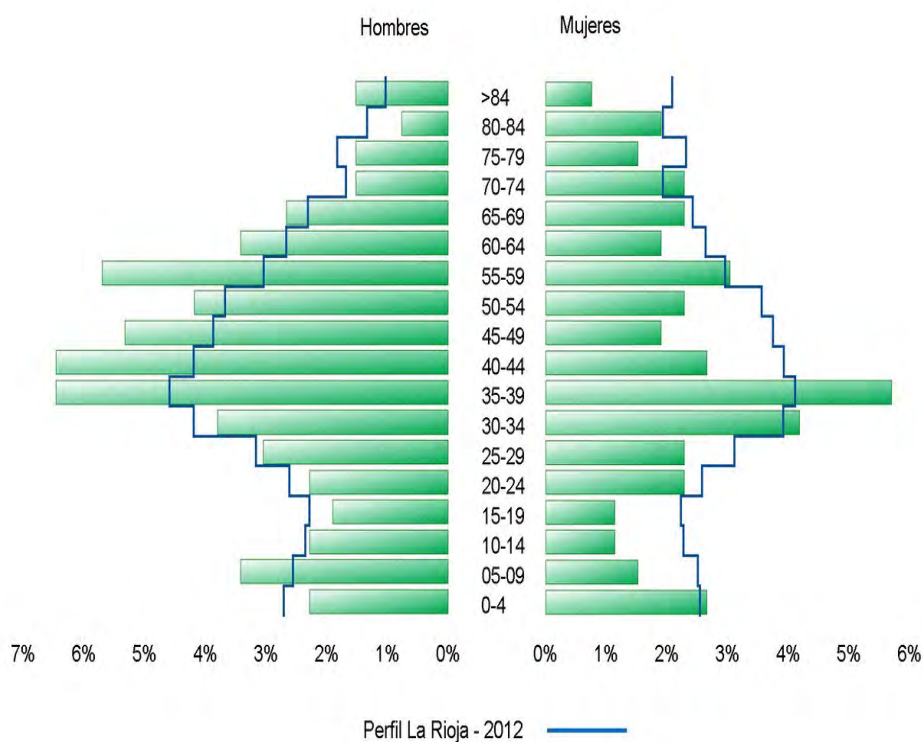
Santurde de Rioja - 2012



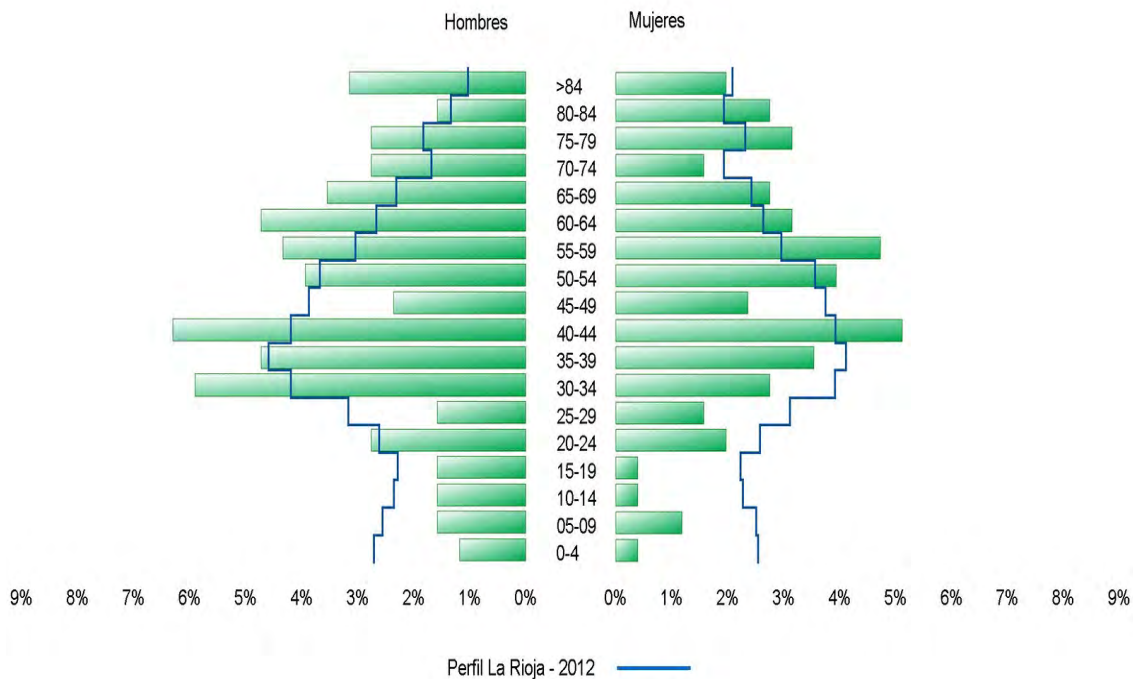
Santurdejo - 2012



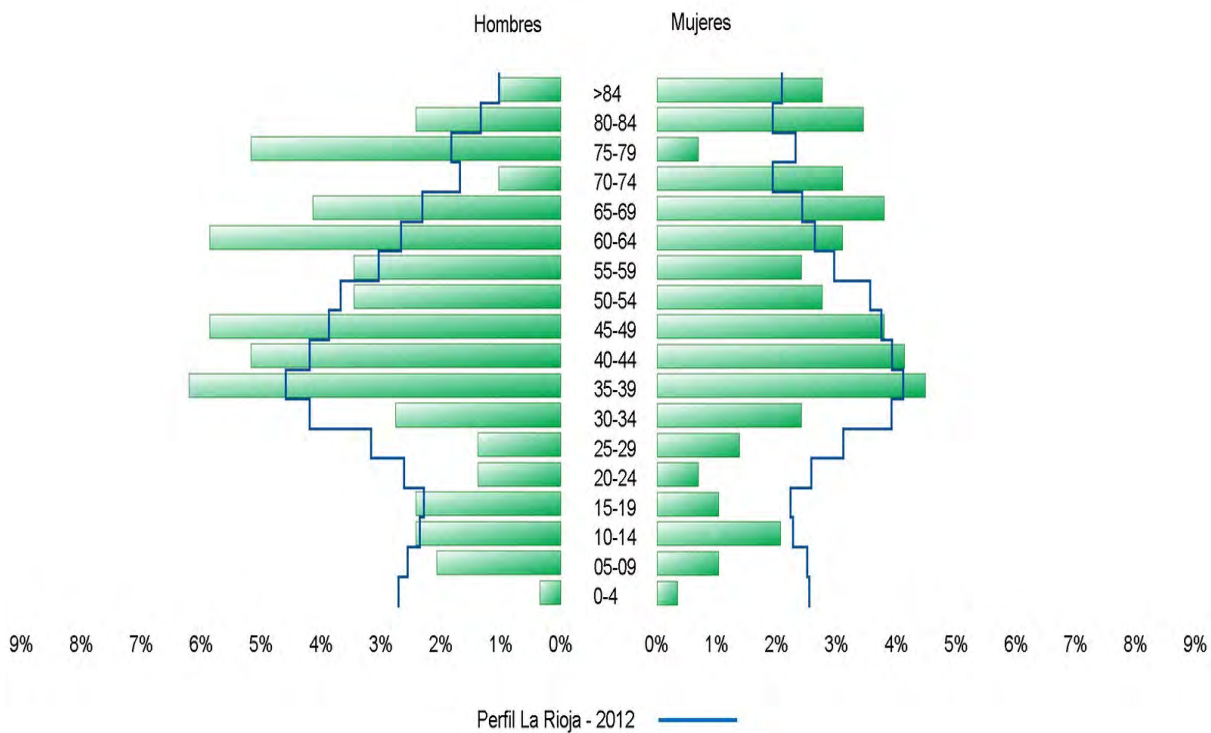
Sojuela - 2012



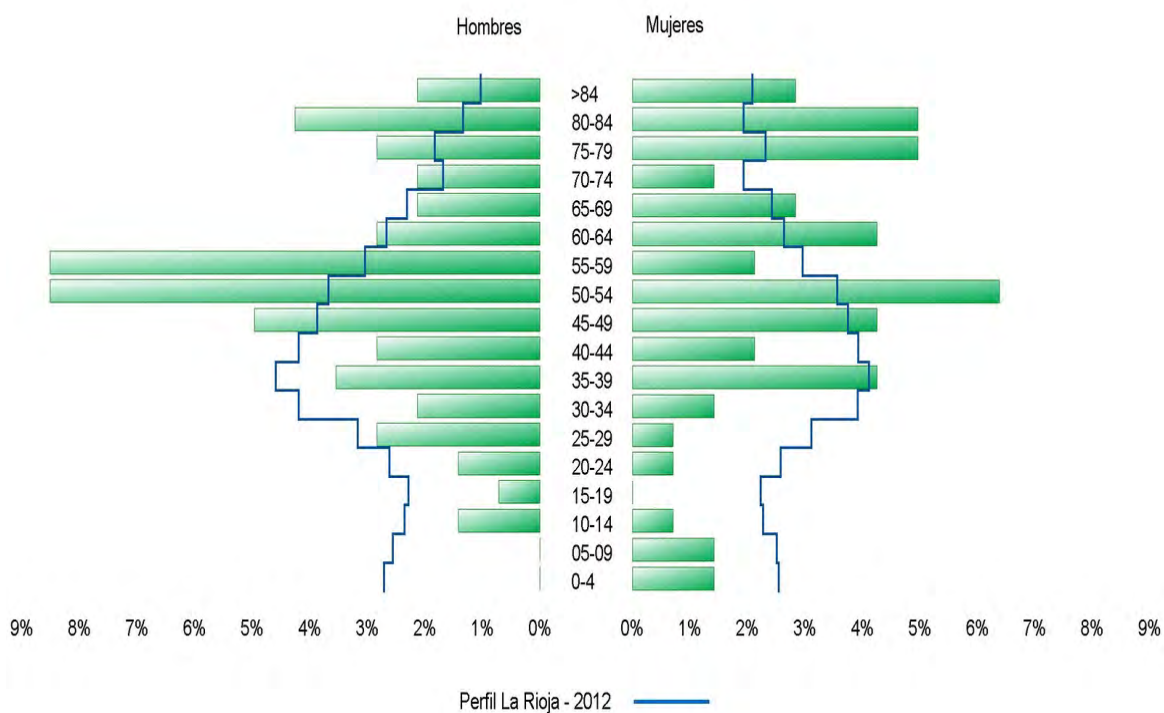
Sorzano - 2012



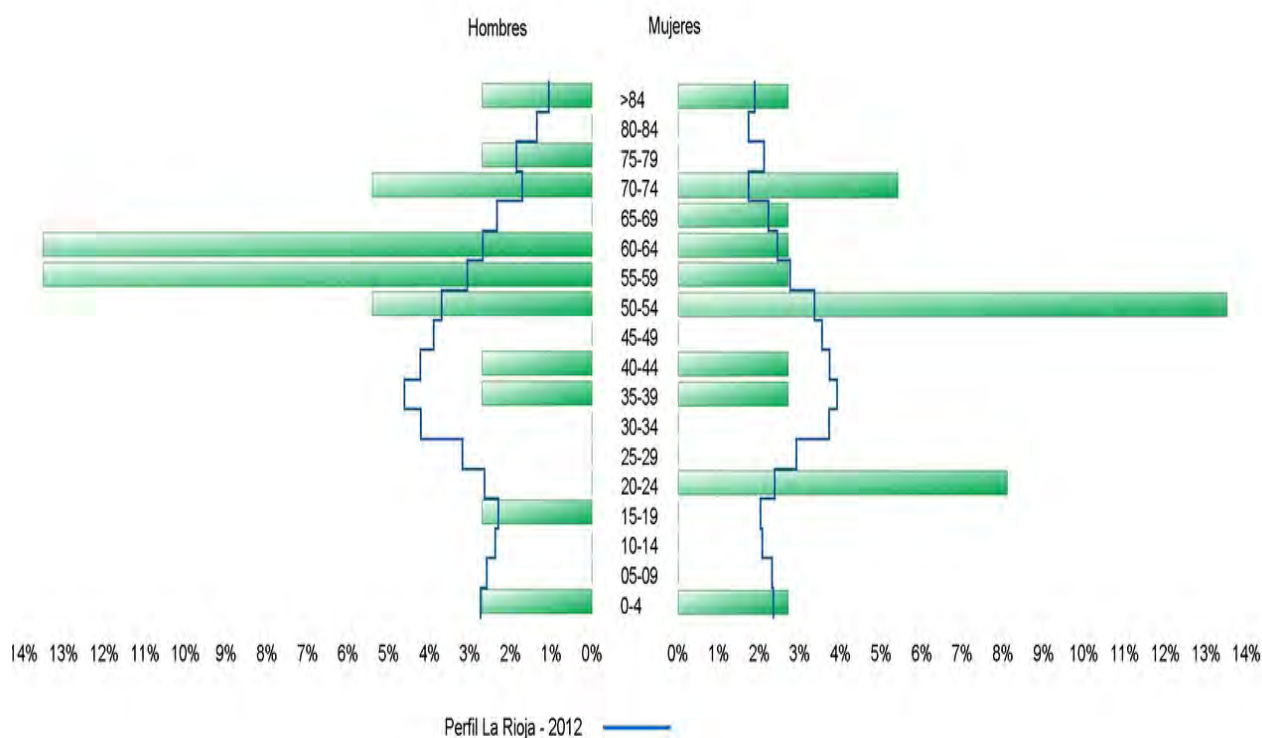
Sotés - 2012



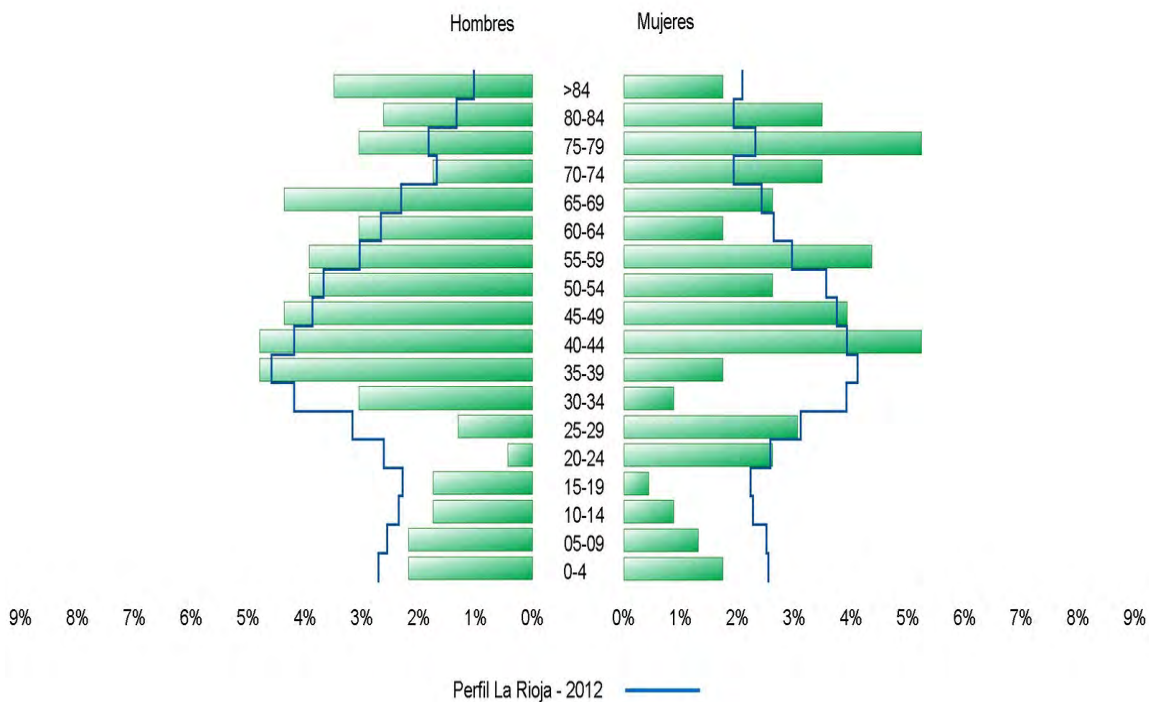
Soto en Cameros - 2012



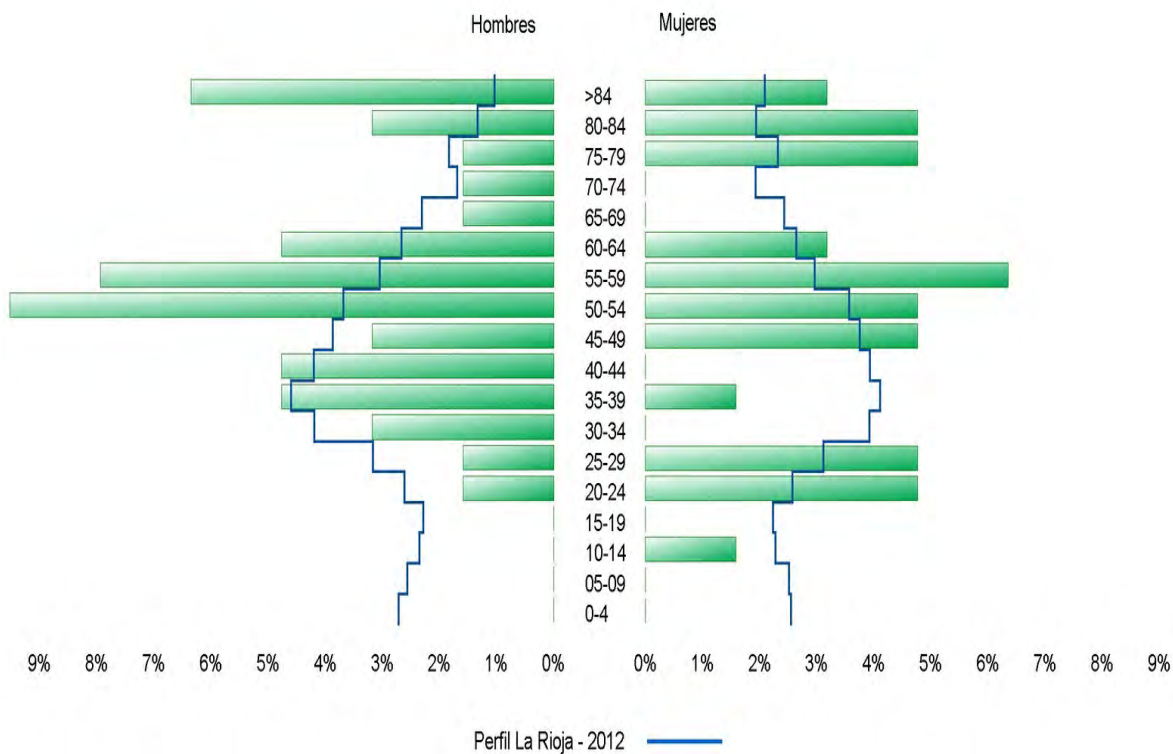
Terroba - 2012



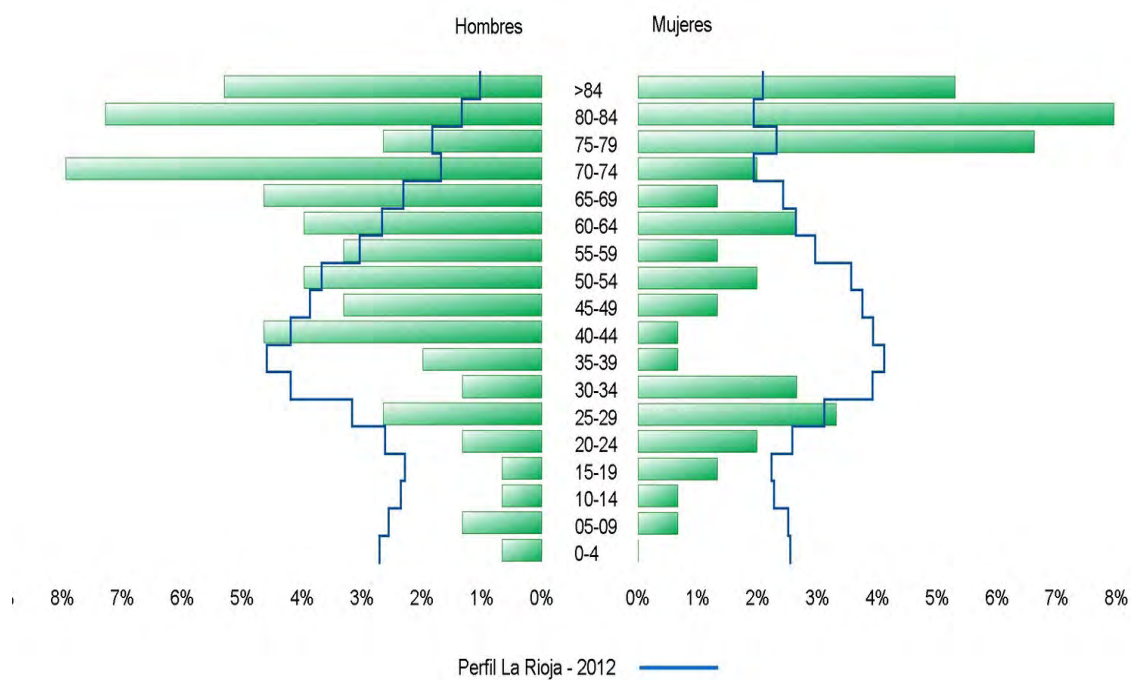
Tirgo - 2012



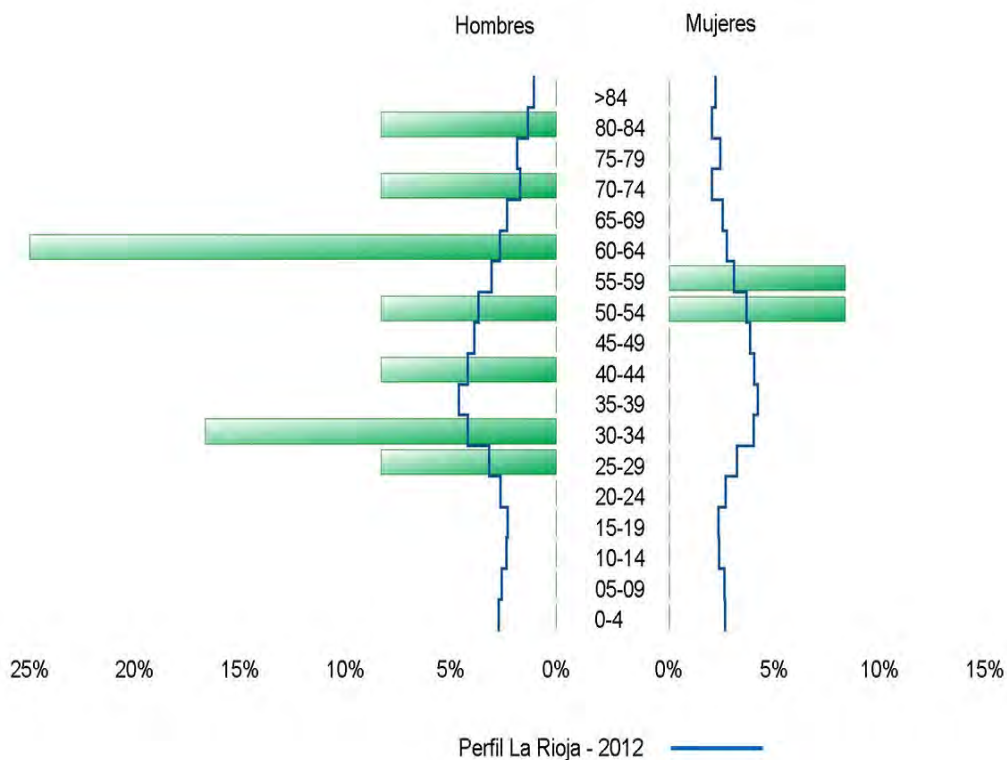
Tobia - 2012



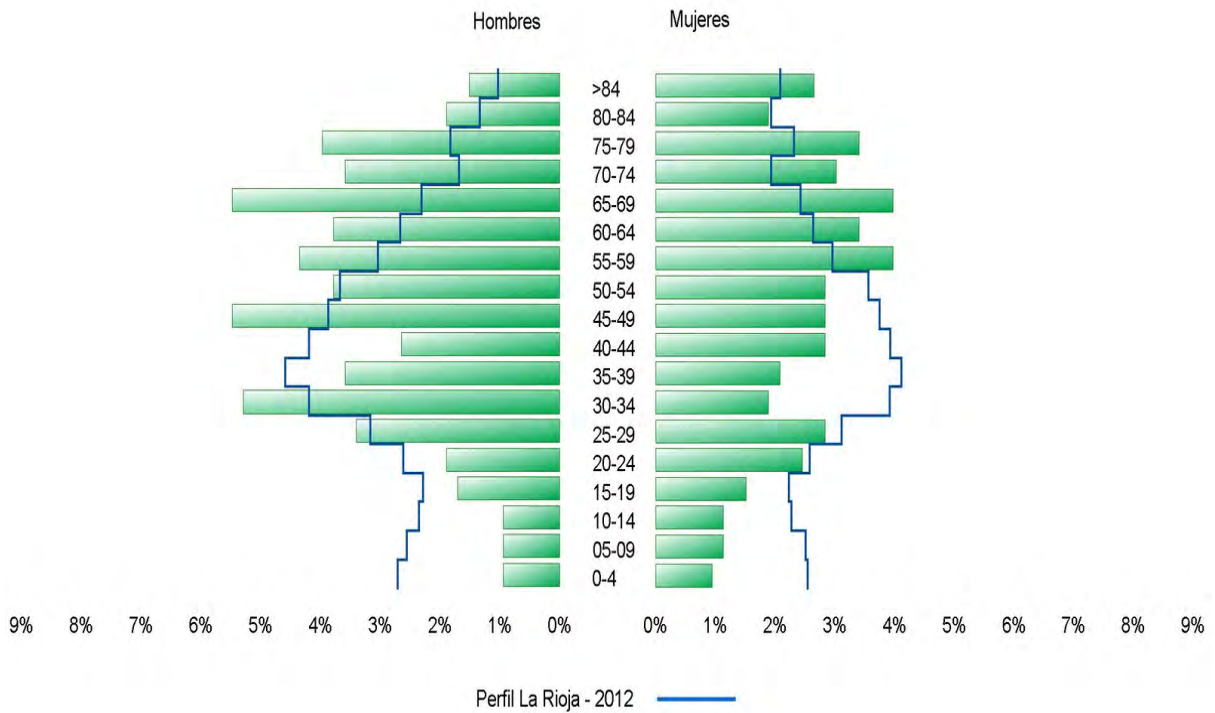
Tormantos - 2012



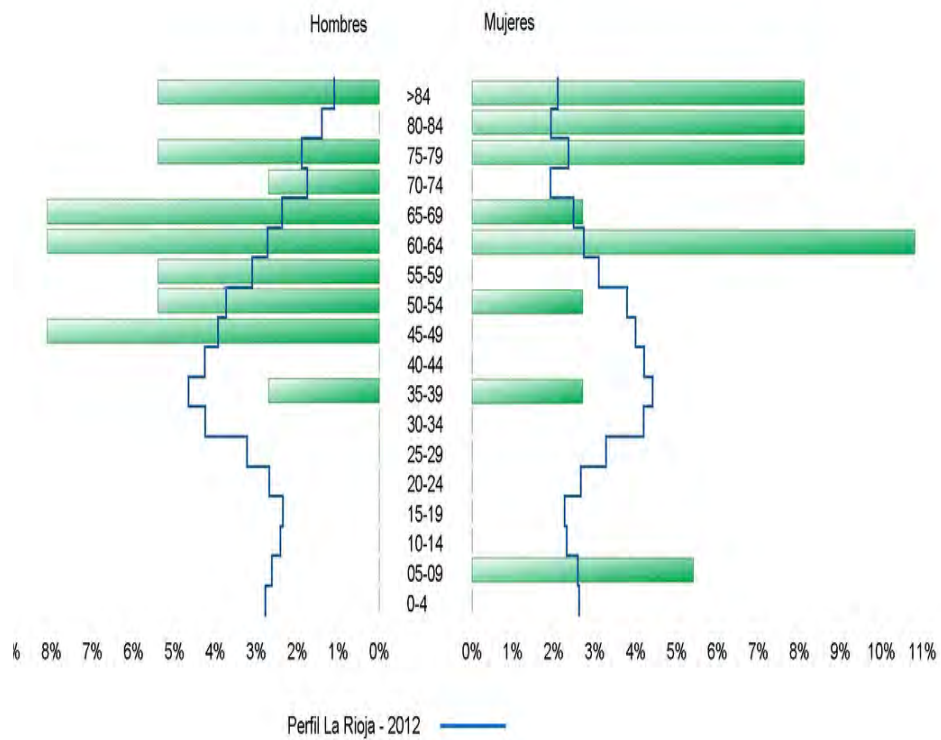
Torre en Cameros - 2012



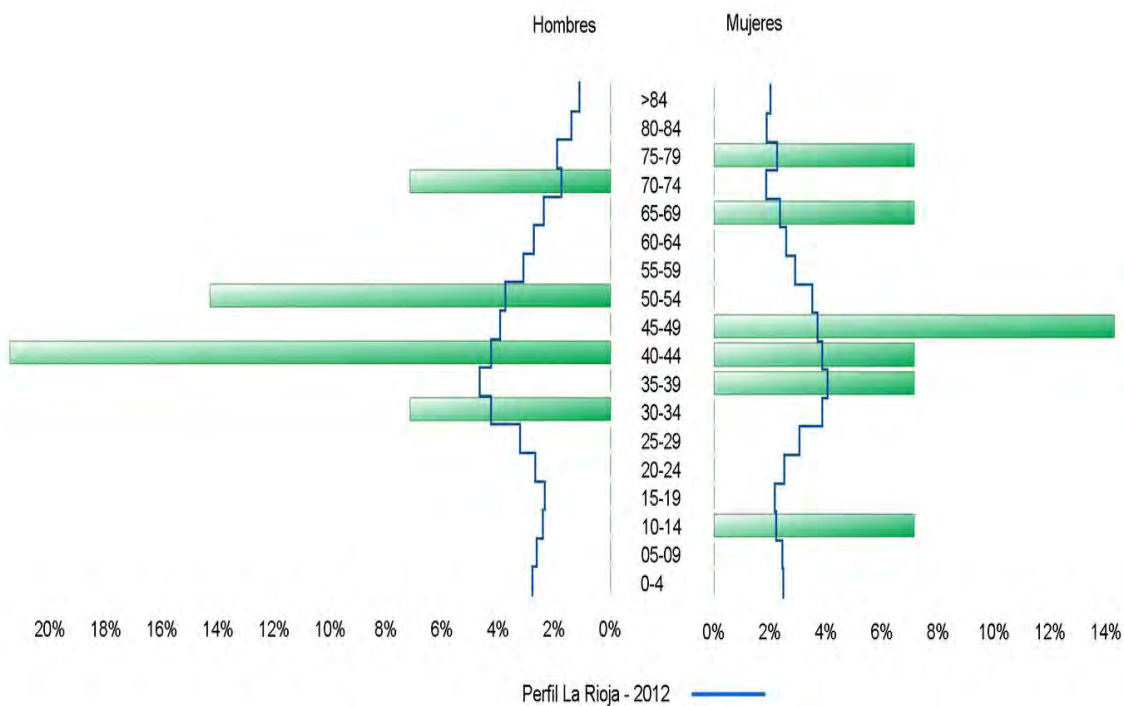
Torrecilla en Cameros - 2012



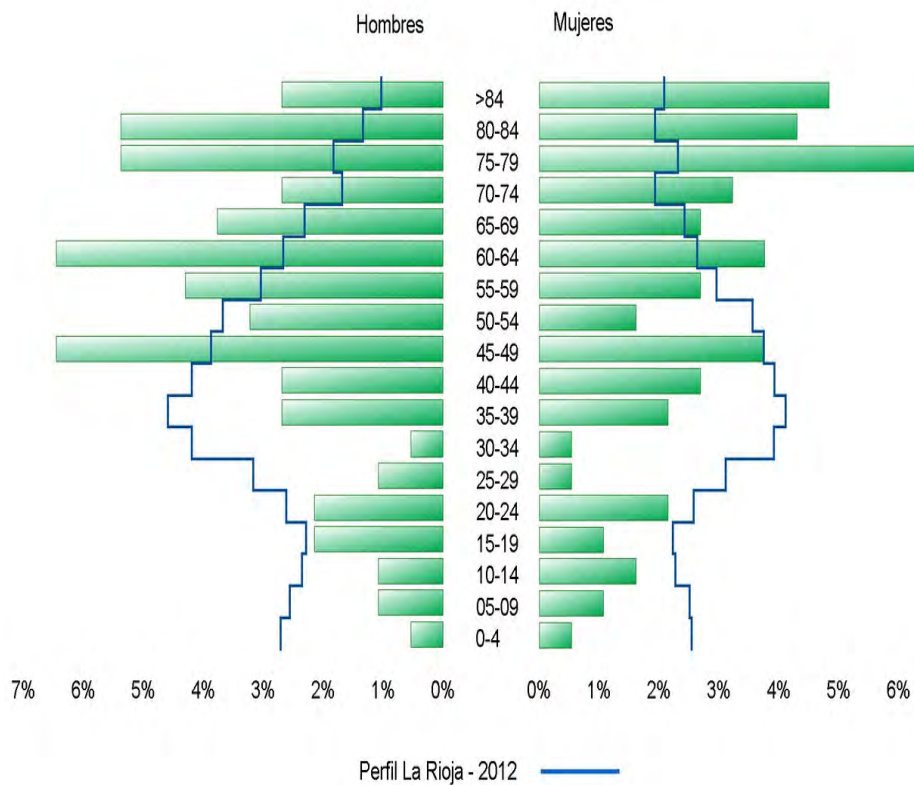
Torrecilla sobre Alesanco - 2012



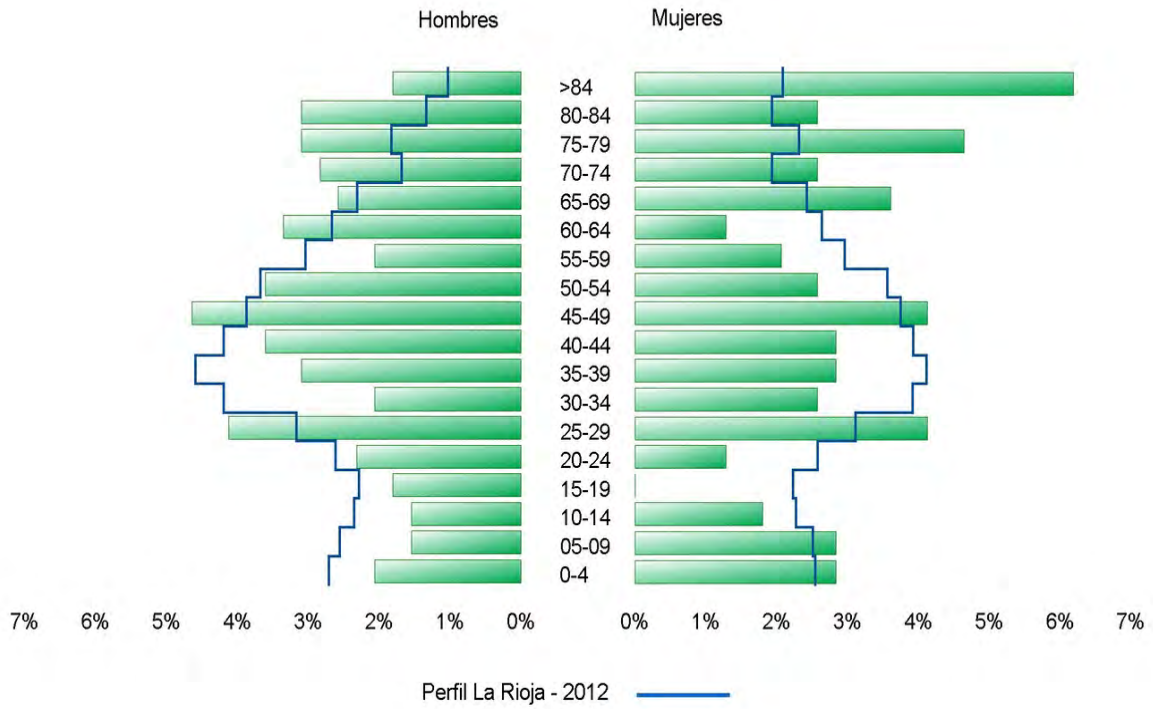
Torremontalbo - 2012



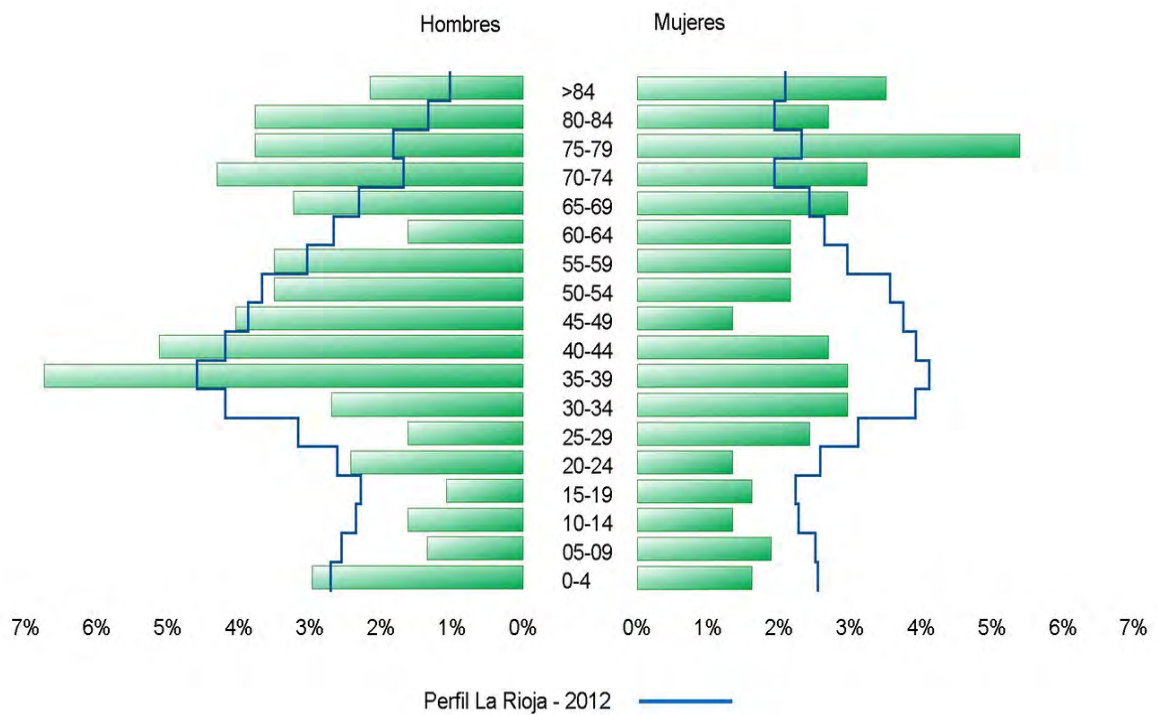
Treviana - 2012



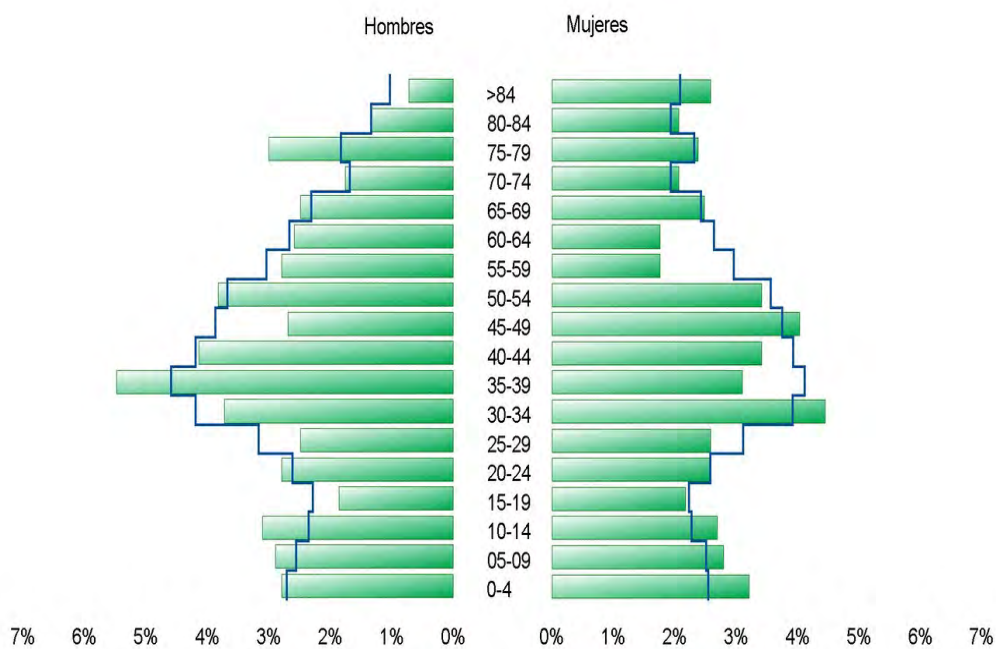
Tricio - 2012



Tudelilla - 2012

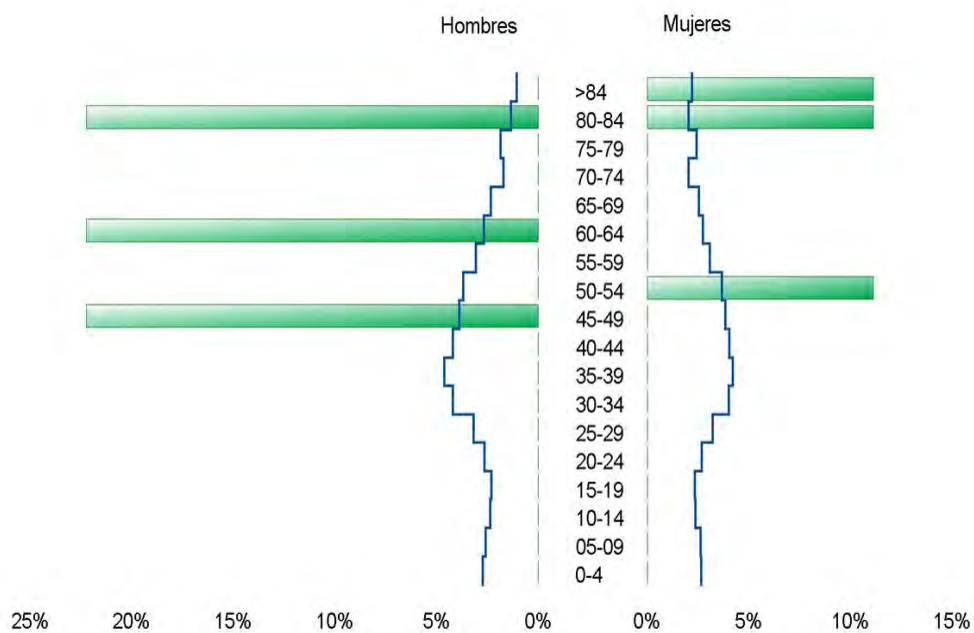


Uruñuela - 2012



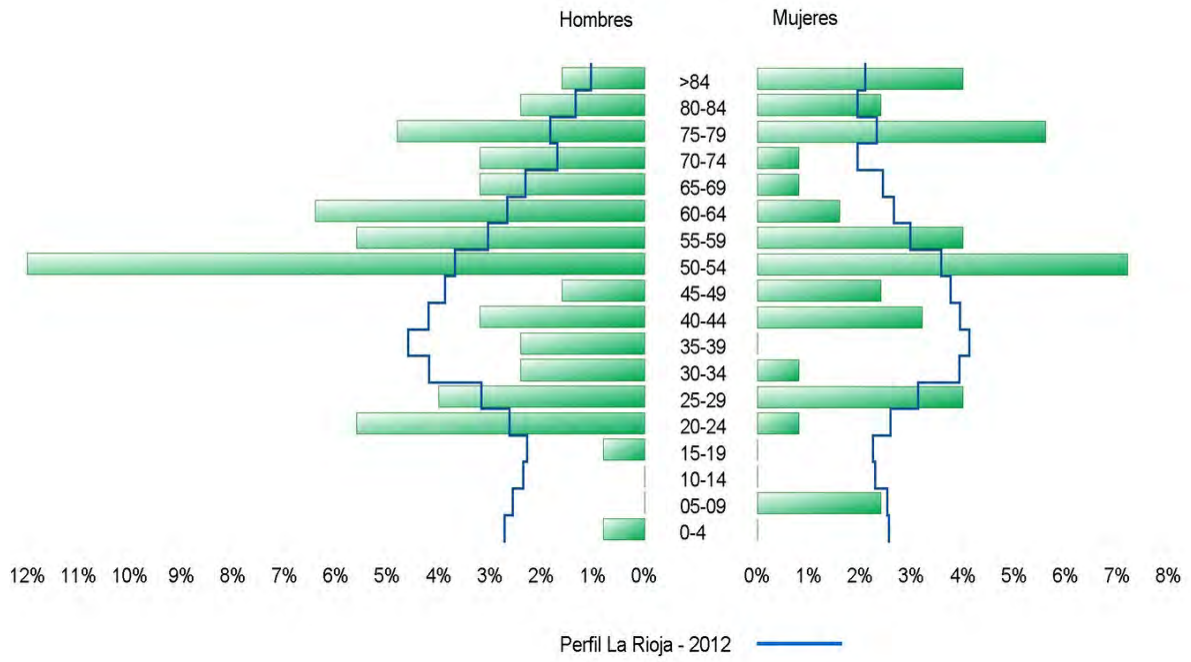
Perfil La Rioja - 2012

Valdemadera - 2012

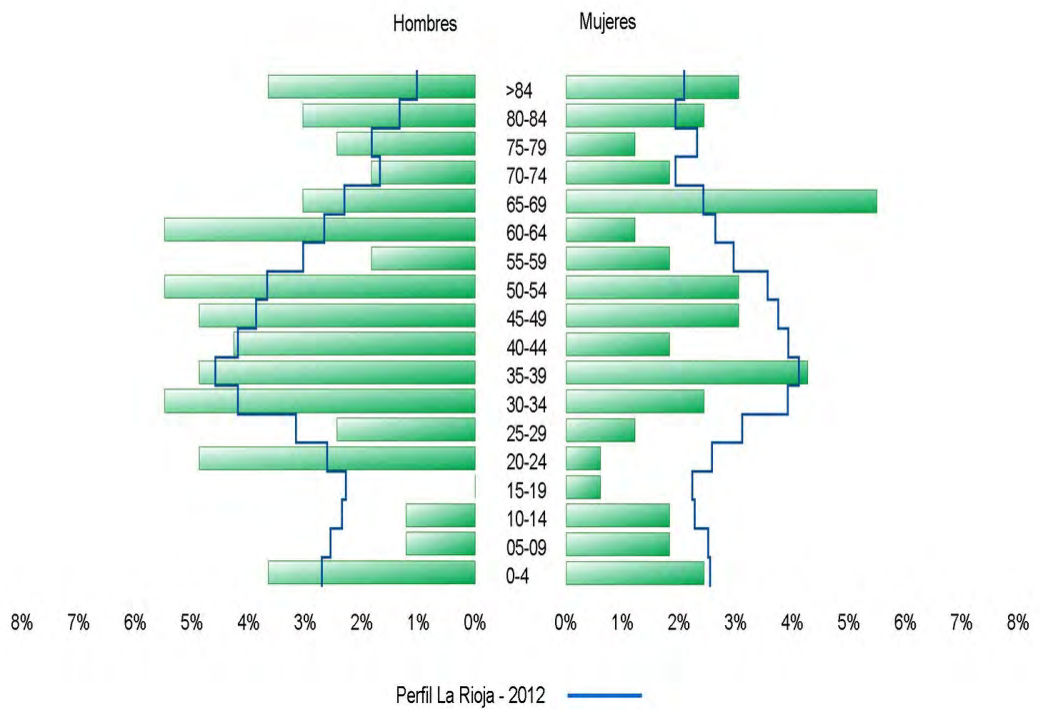


Perfil La Rioja - 2012

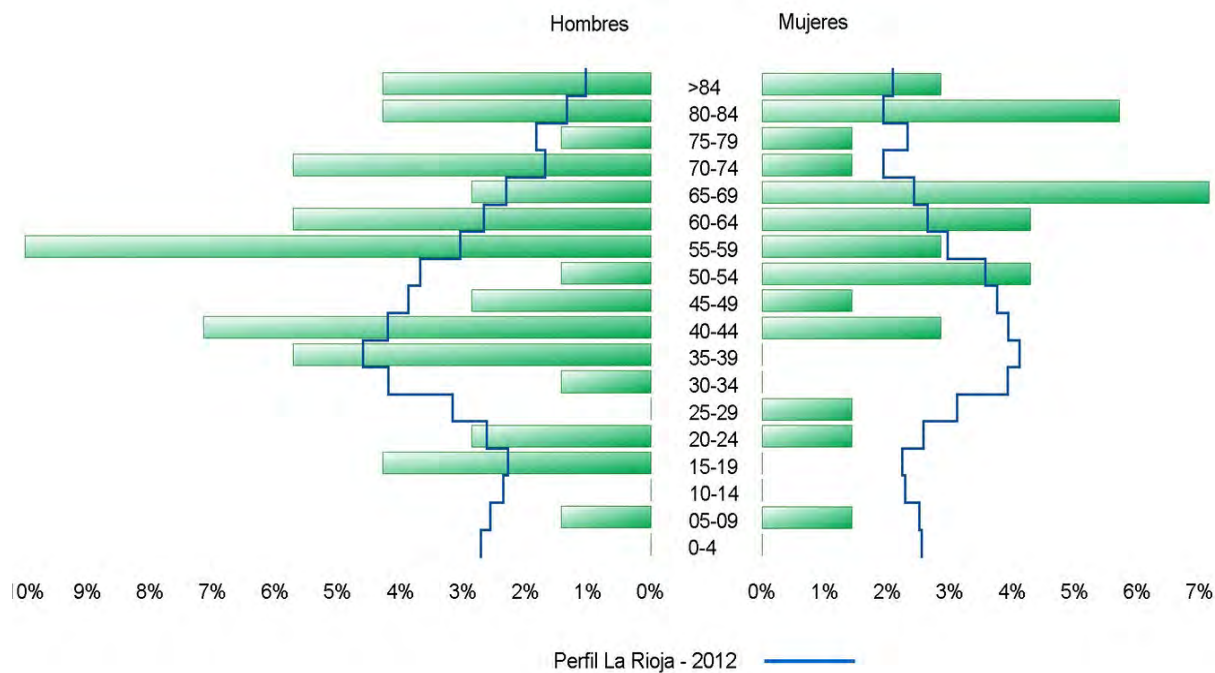
Valgañón - 2012



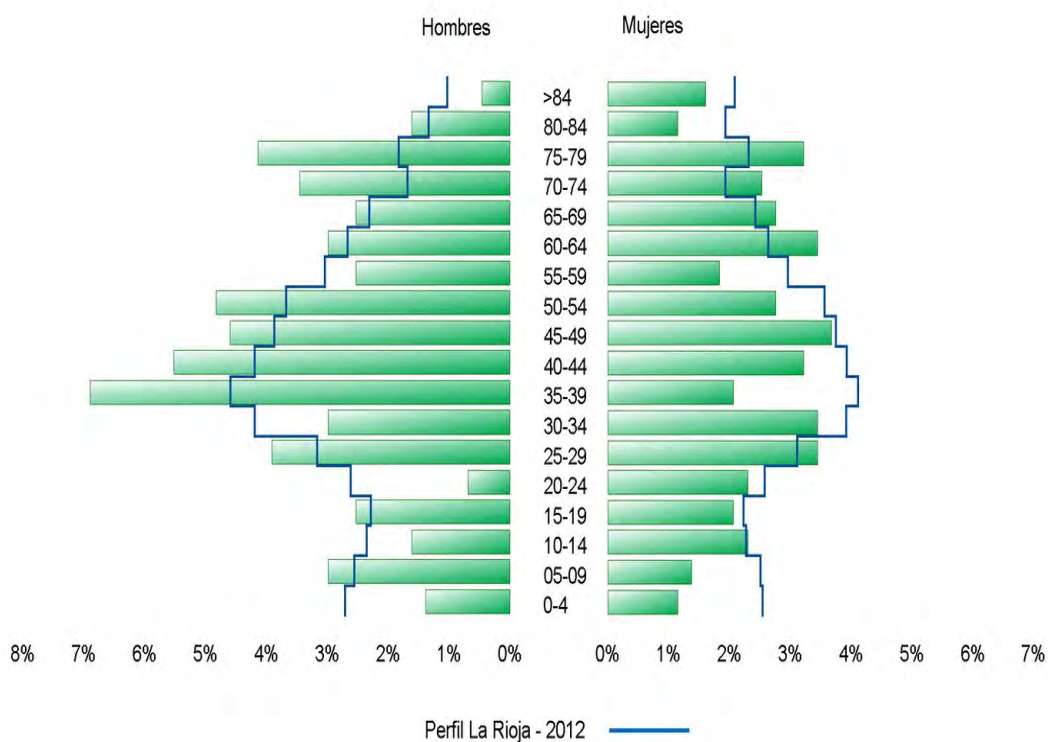
Ventosa - 2012



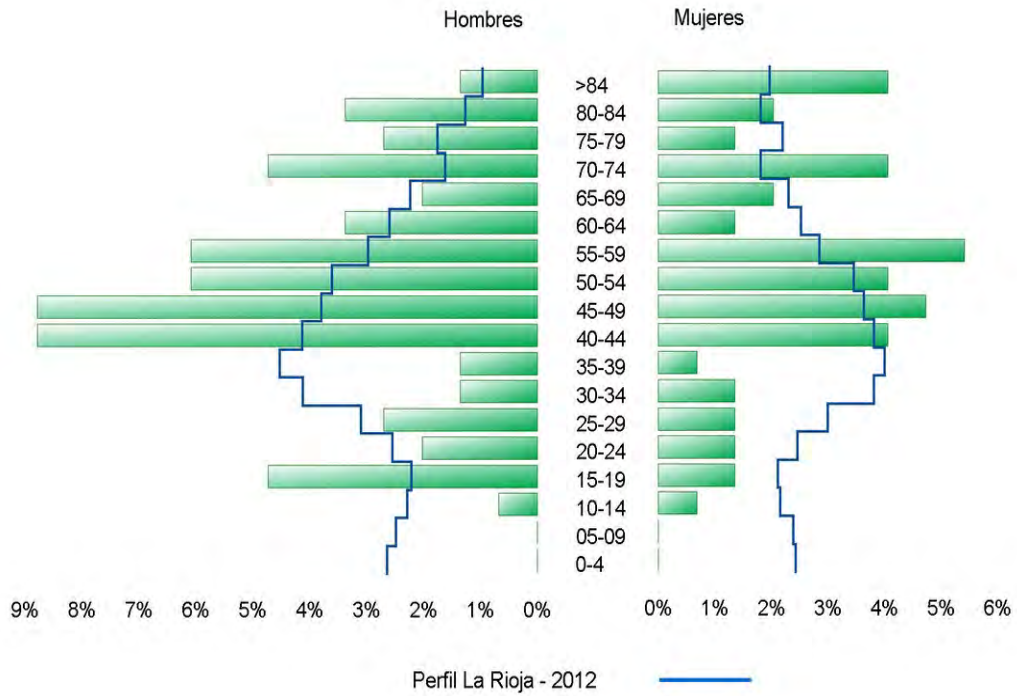
Ventrosa - 2012



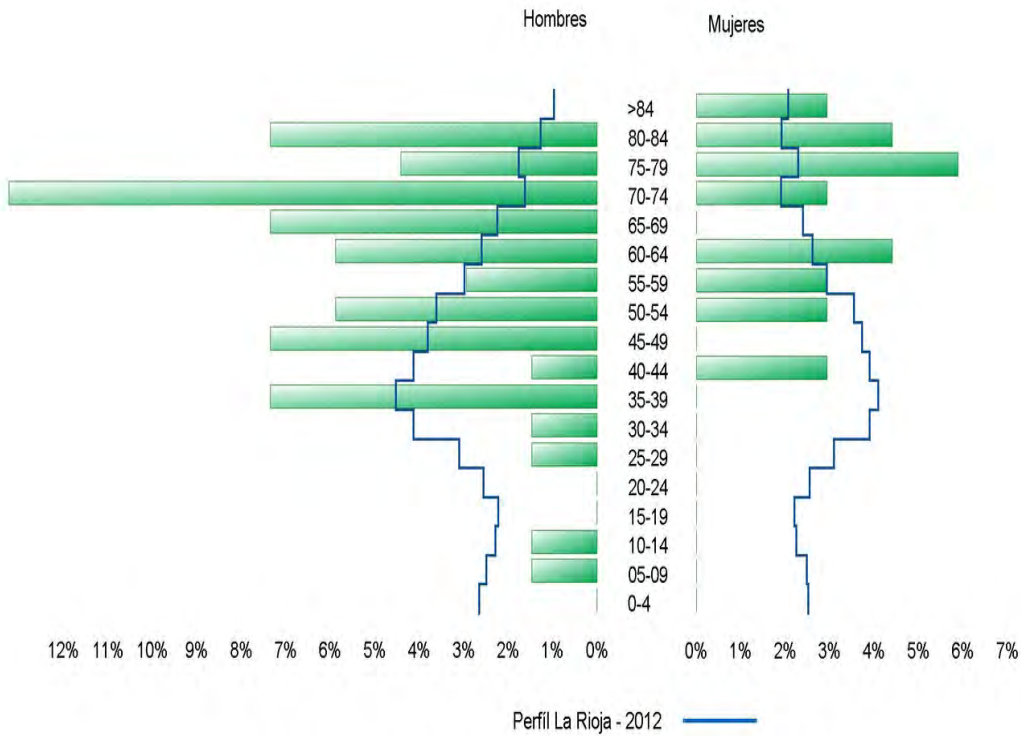
Viguera - 2012



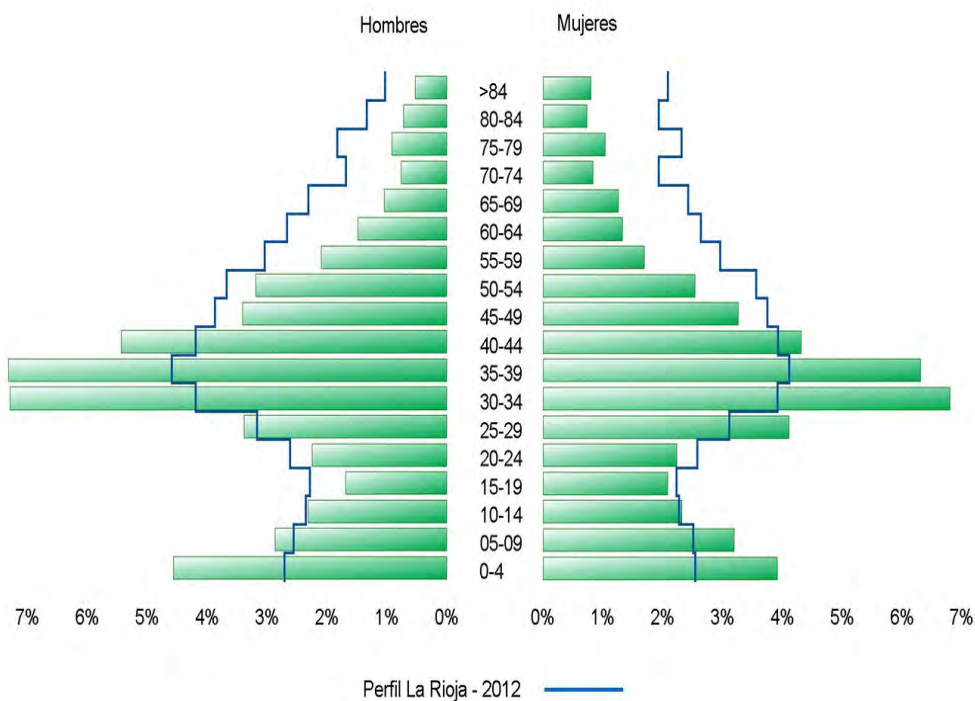
Villalba de Rioja - 2012



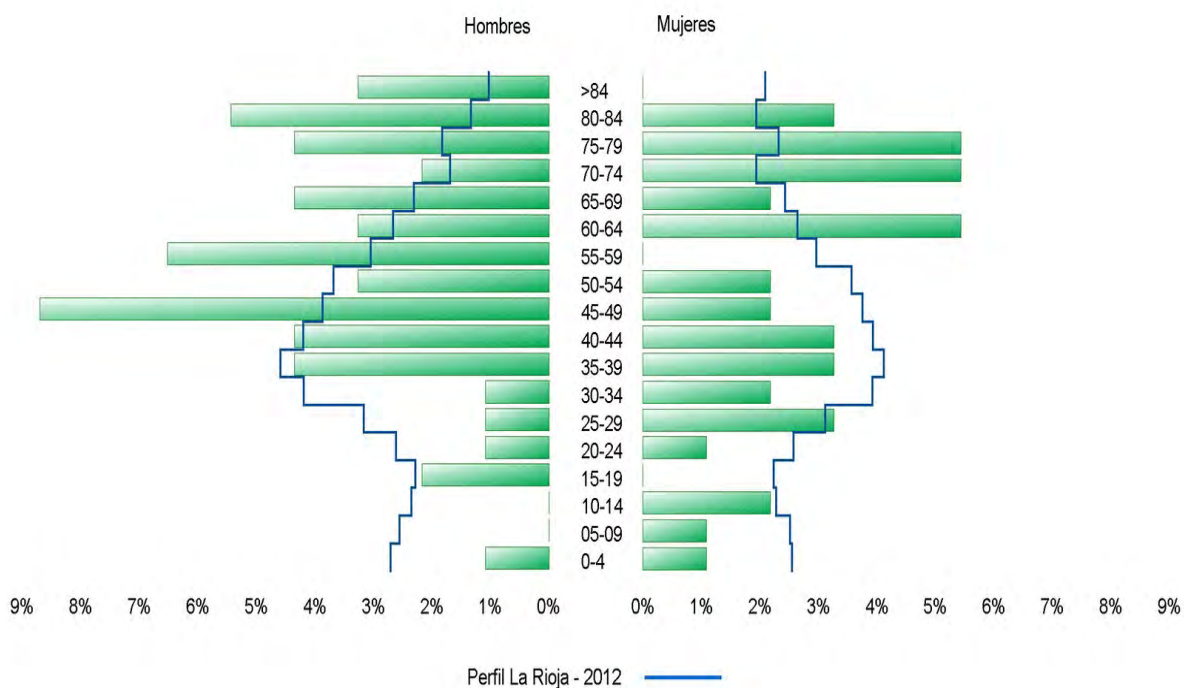
Villalobar de Rioja - 2012



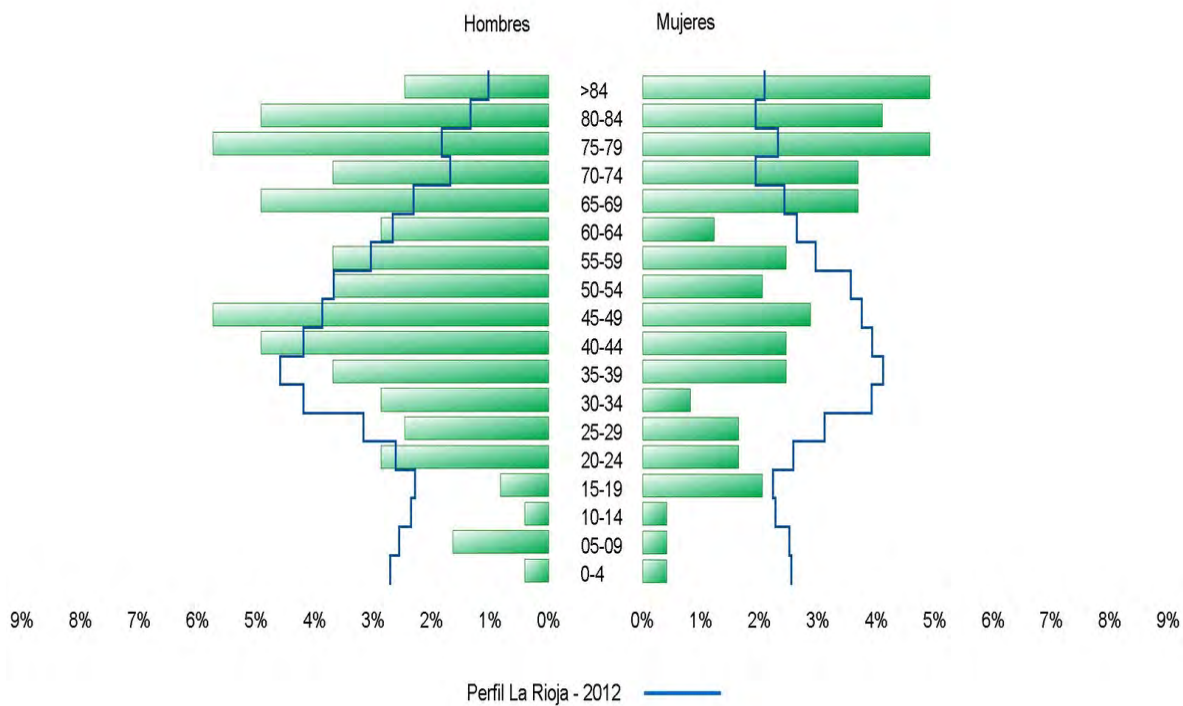
Villamediana de Iregua - 2012



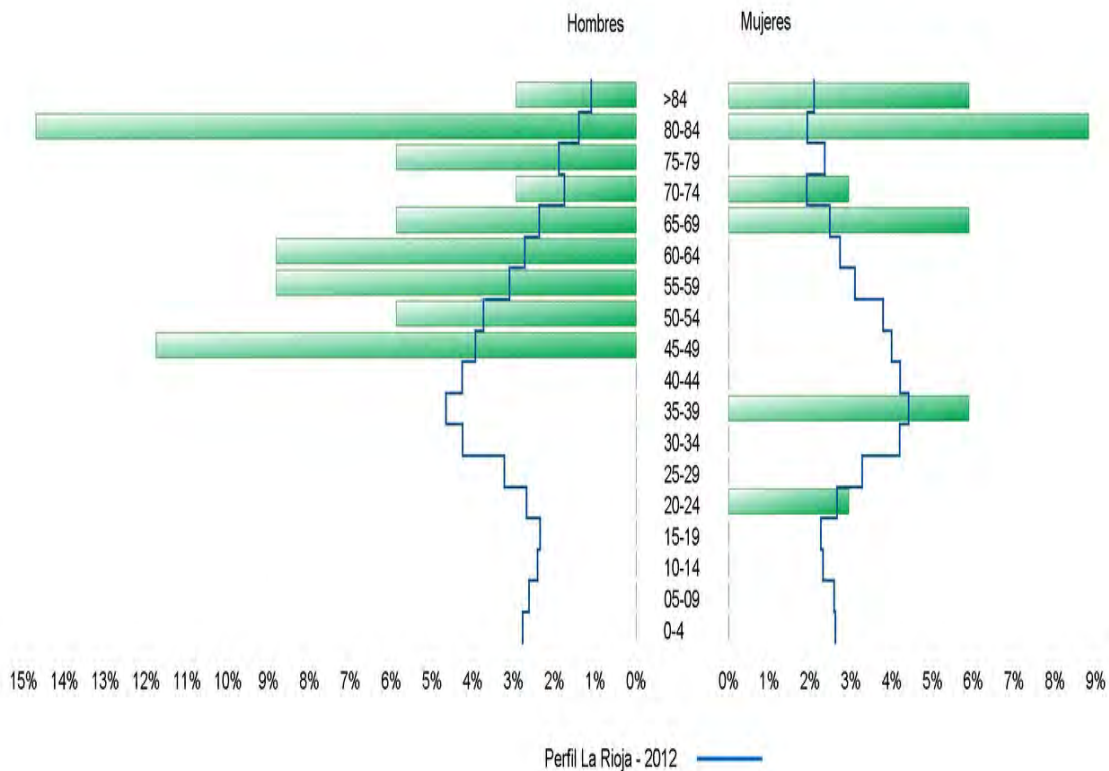
Villanueva de Cameros - 2012



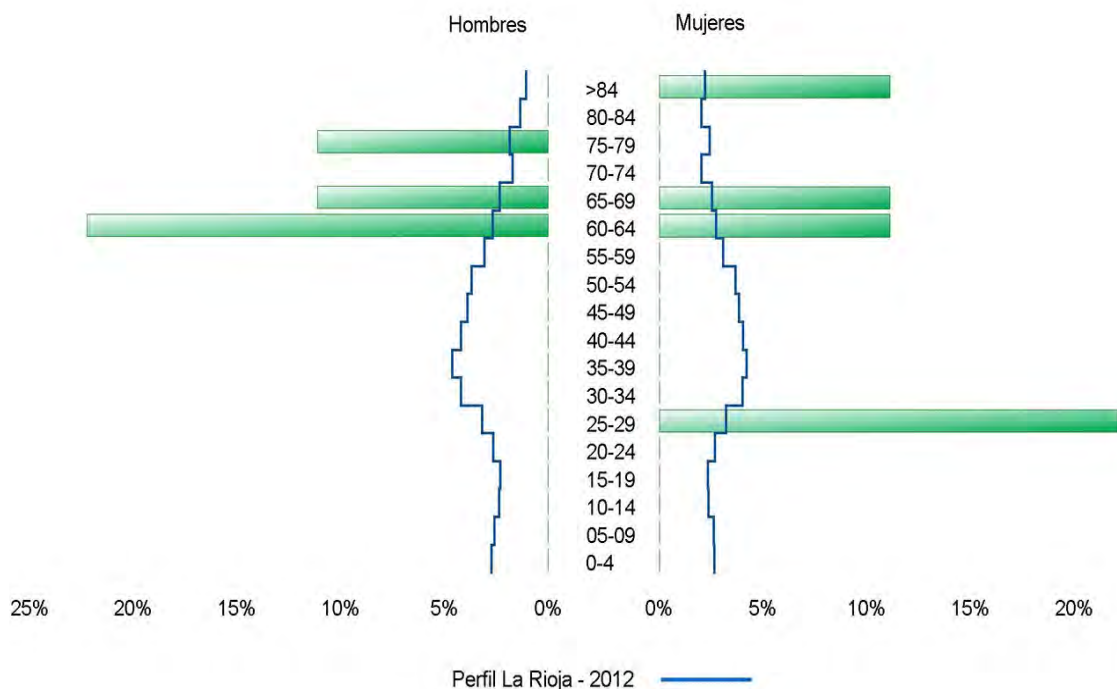
Villar de Torre - 2012



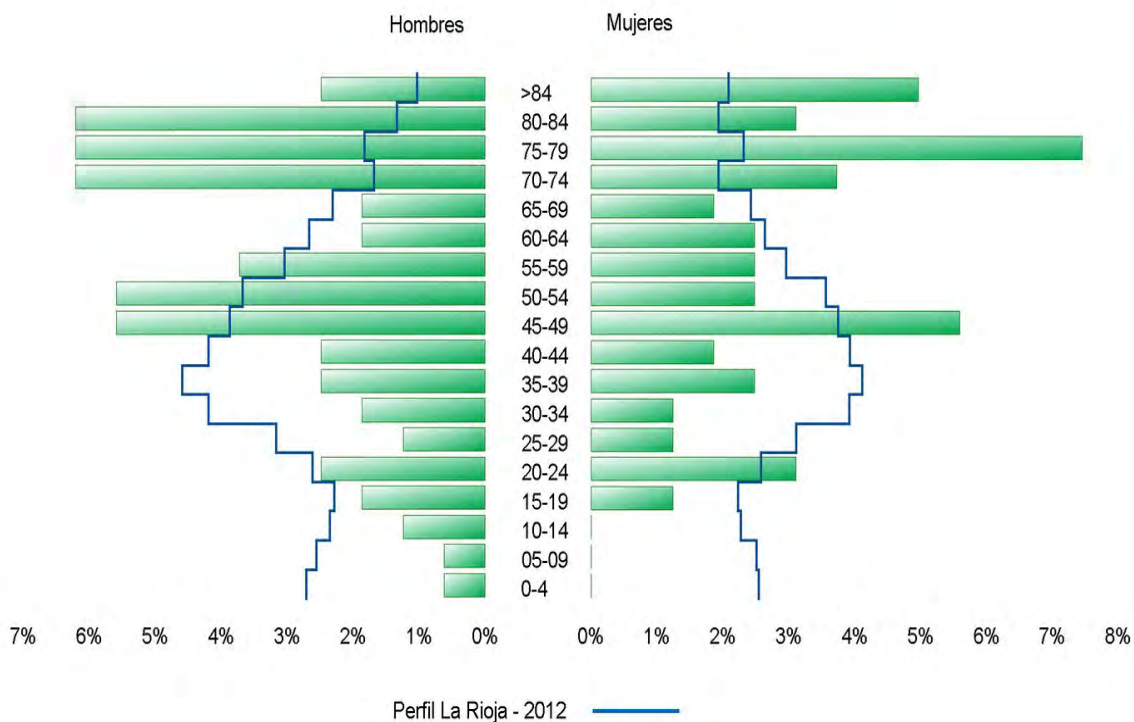
Villarejo - 2012



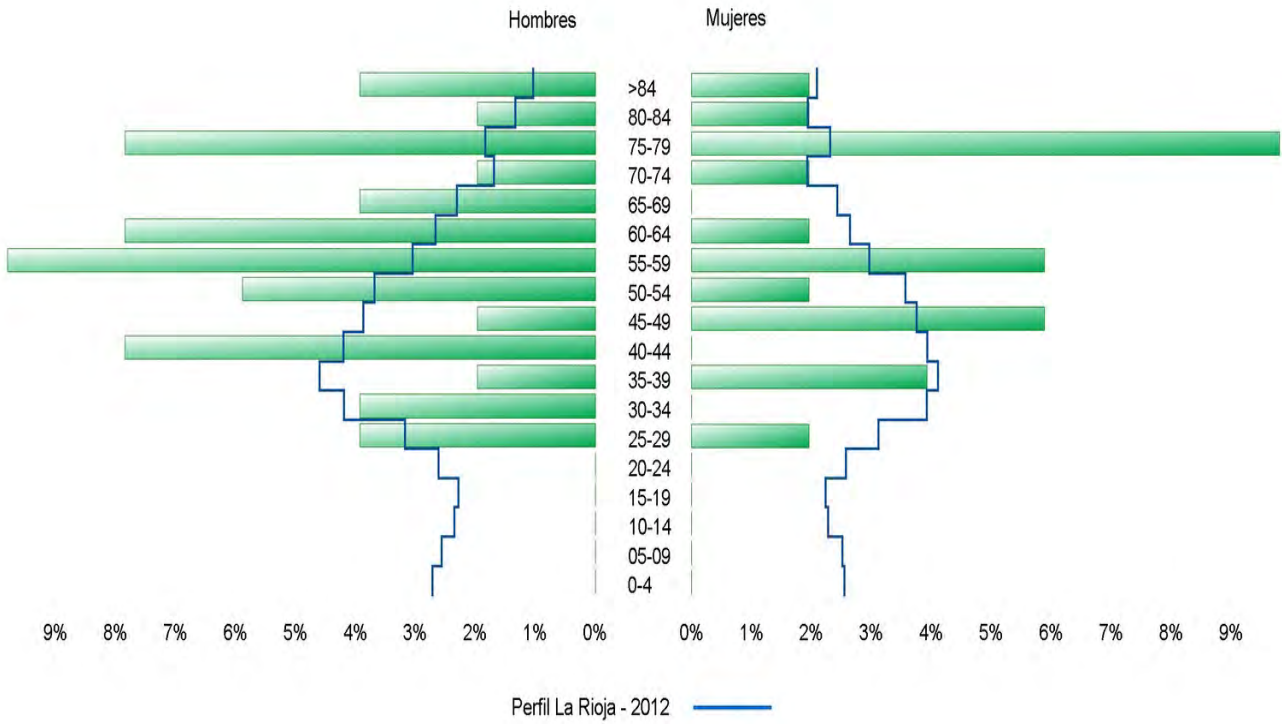
Villarroya - 2012



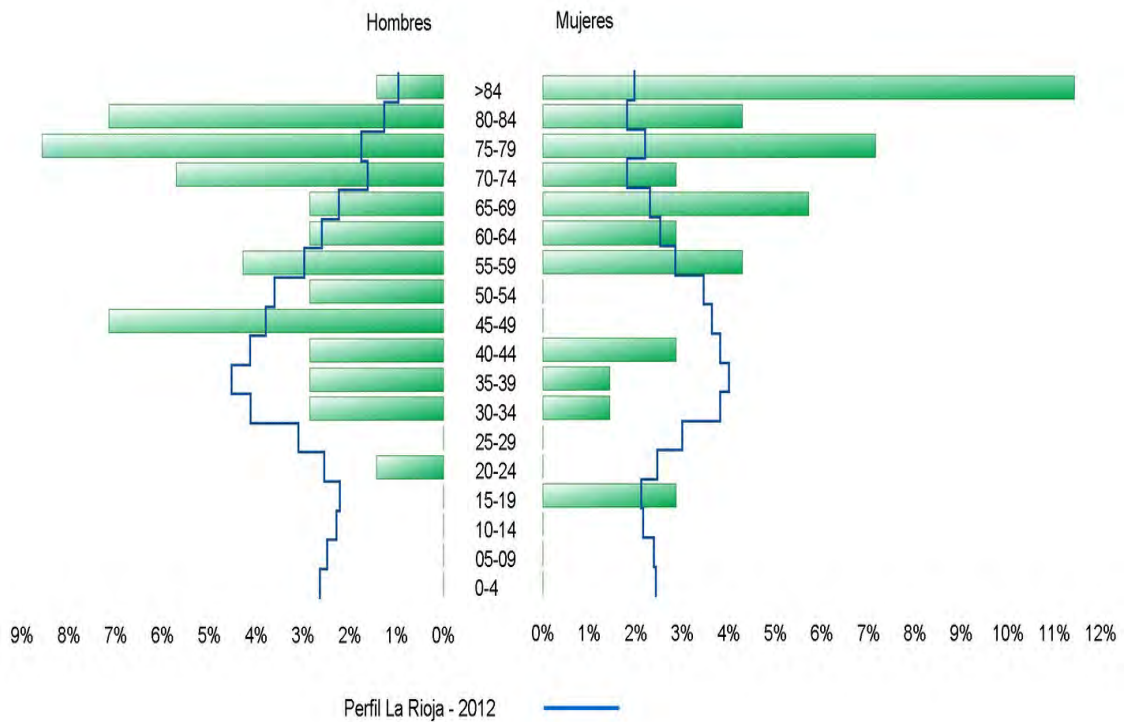
Villarta-Quintana - 2012



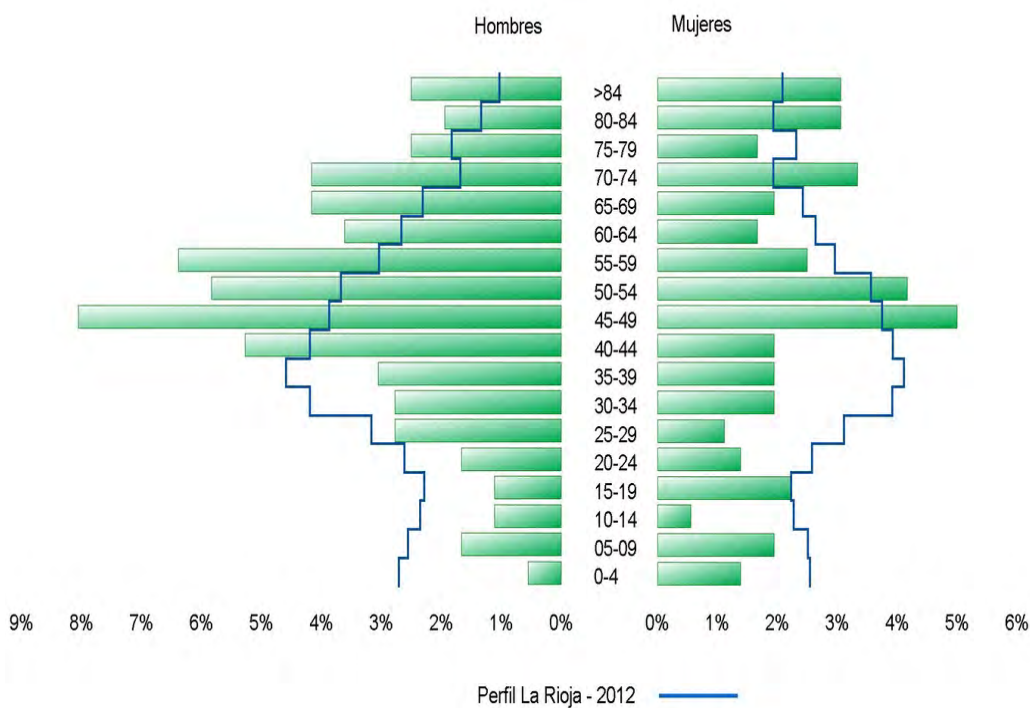
Villavelayo - 2012



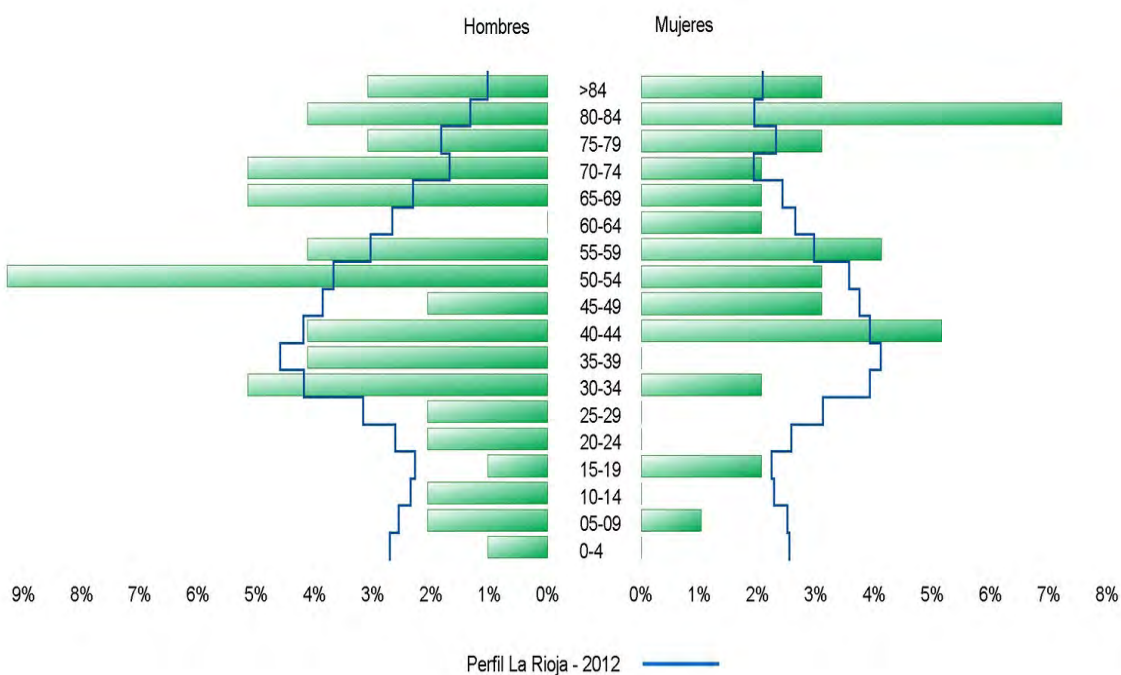
Villaverde de Rioja - 2012



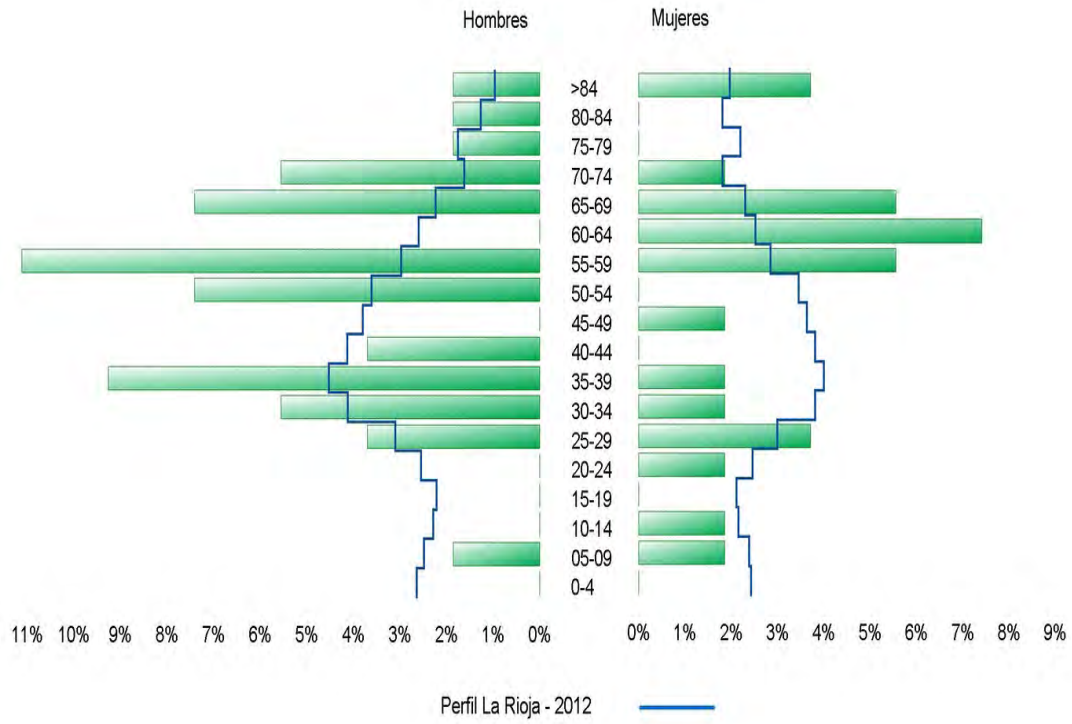
Villoslada de Cameros - 2012



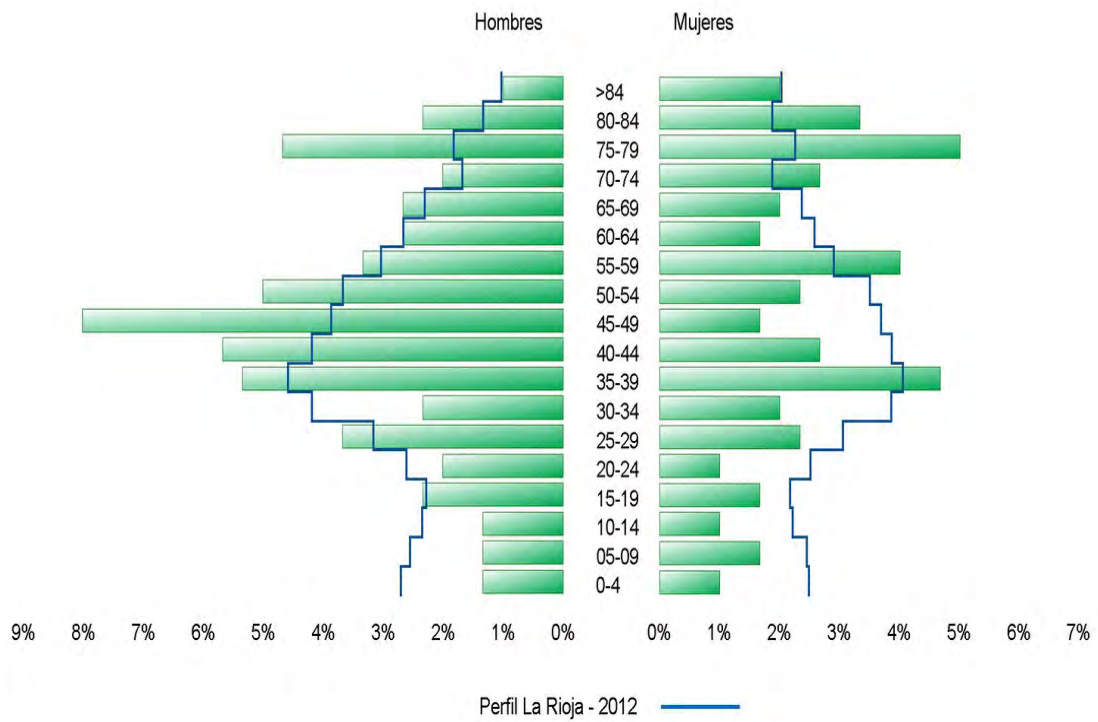
Viniegra de Abajo - 2012



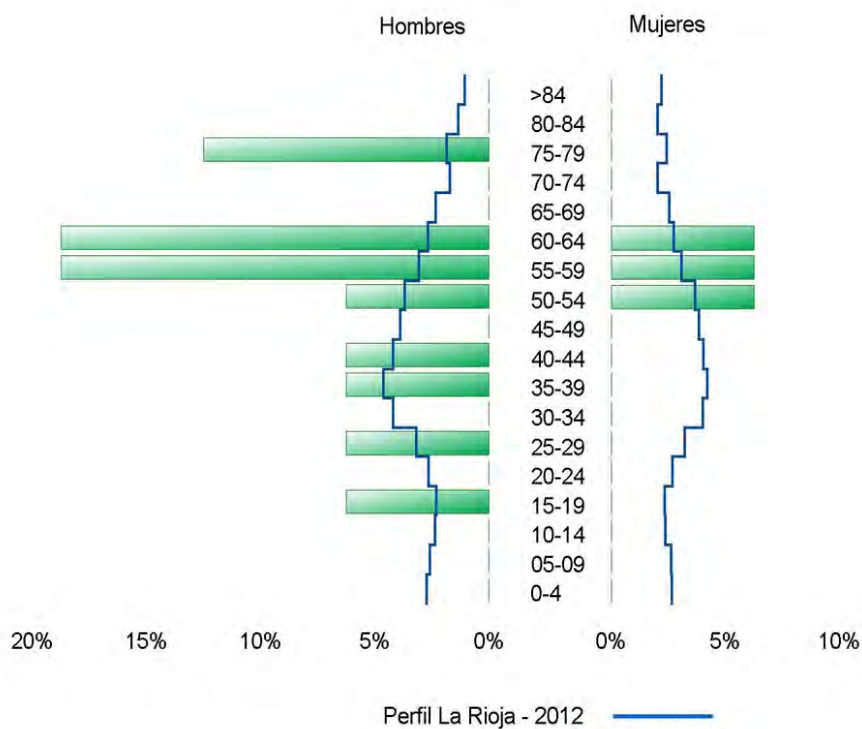
Viniegra de Arriba - 2012



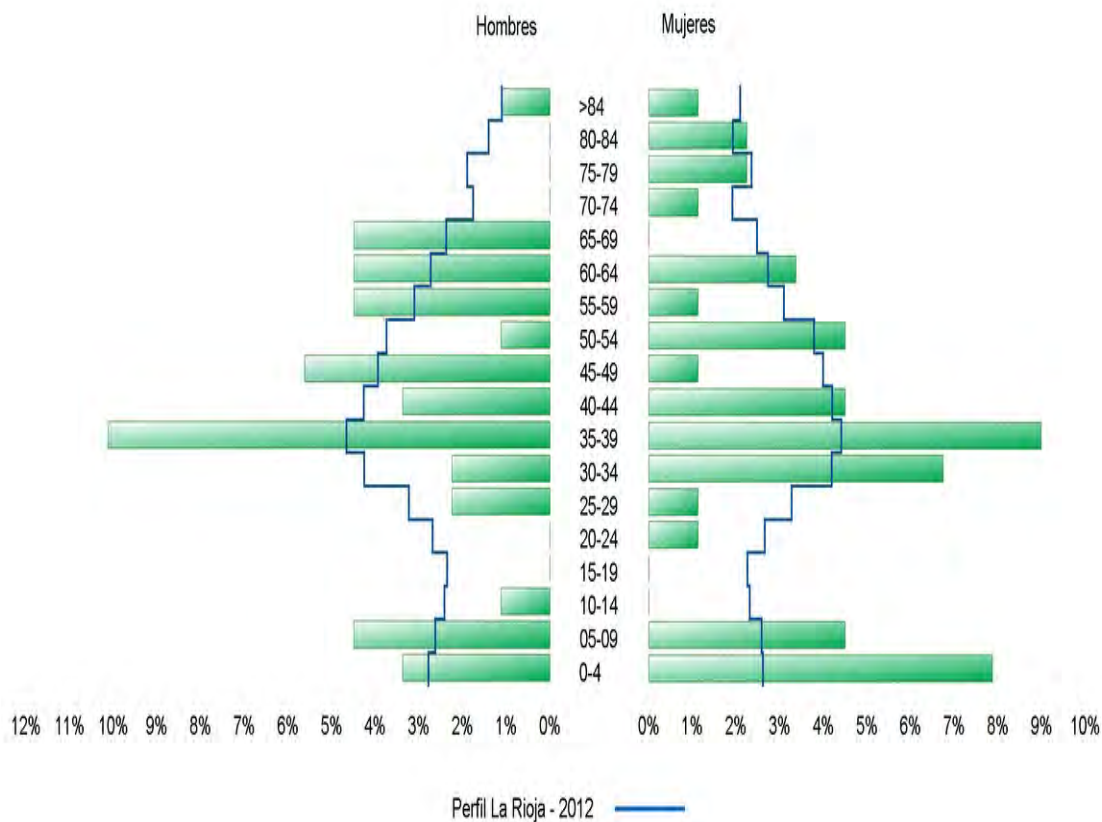
Zarratón - 2012



Zarzosa - 2012



Zorraquín - 2012



Gobierno de La Rioja
www.larioja.org



**Instituto
de Estadística
de La Rioja**