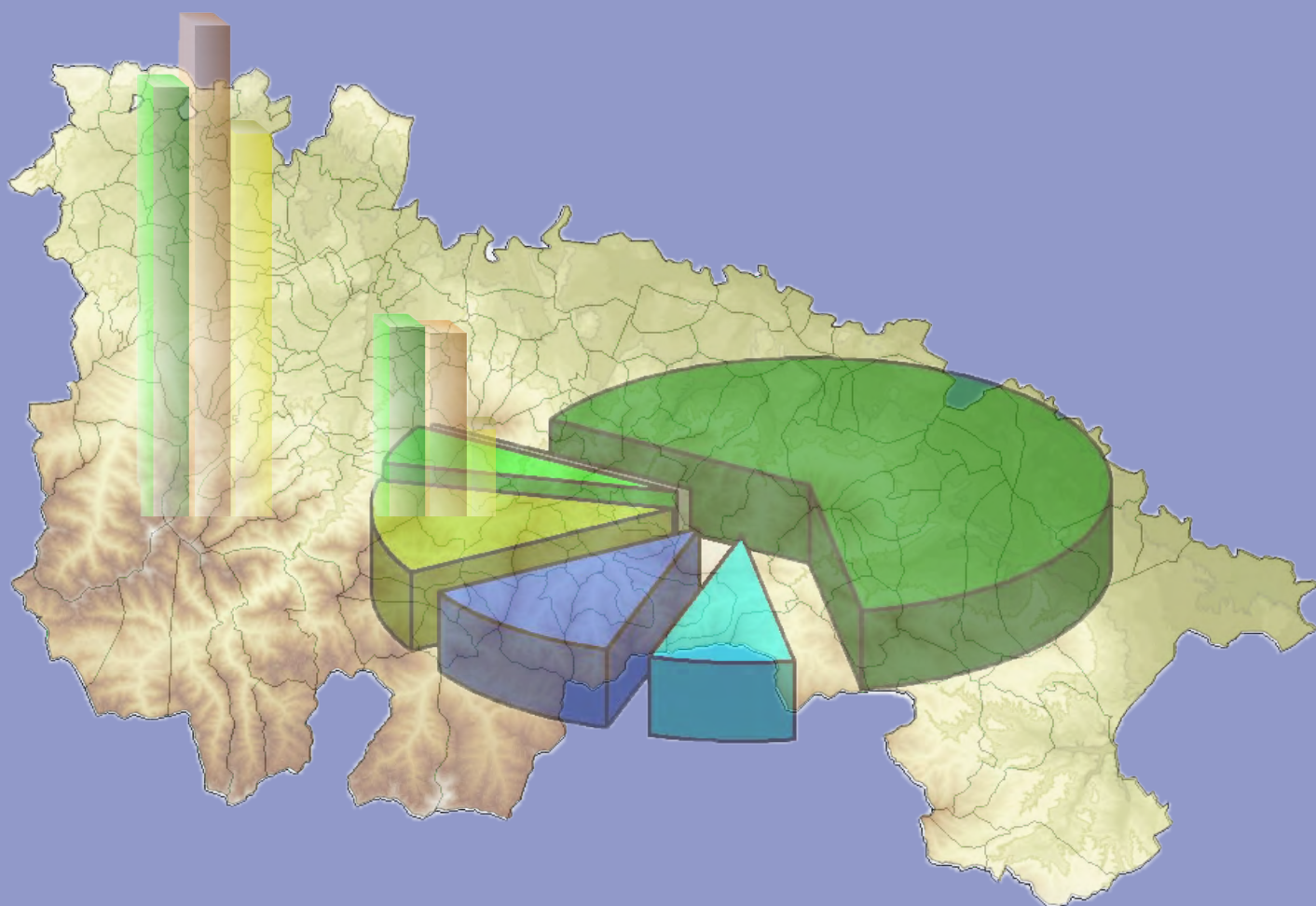
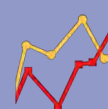


Indicadores Municipales de La Rioja 2012



Gobierno de La Rioja
www.larioja.org



**Instituto
de Estadística
de La Rioja**

PUBLICACIÓN GRATUITA

DEL

GOBIERNO DE LA RIOJA

Indicadores Municipales de La Rioja 2012

Gobierno de La Rioja
www.larioja.org



**Instituto
de Estadística
de La Rioja**

Indicadores municipales de La Rioja [Recurso electrónico]. -- 2008-. -- Logroño: Consejería de Administración Pública y Hacienda, Instituto de Estadística de La Rioja, 2008-

Anual

ISSN 2173-3813

Página web

<http://www.larioja.org/npRioja/default/defaultpage.jsp?idtab=431934>

La Rioja-Situación económica-Estadísticas

La Rioja-Situación social-Estadísticas

Instituto de Estadística de La Rioja

La Rioja. Consejería de Administración Pública y Hacienda

338.1(460.21) (083.41) : 308(460.21) (083.41)

Consulte la información estadística disponible en Internet:

www.larioja.org/estadistica

donde se pueden encontrar los últimos datos

Para cualquier consulta pueden dirigirse a:

estadistica.haci@larioja.org

Teléfono: 941 29 11 96

© Gobierno de La Rioja, 2012.

Consejería de Administración Pública y Hacienda

Instituto de Estadística de La Rioja

Murrieta, 76 - 26071 -Logroño- La Rioja

T. 941 29 11 96

F. 941 29 16 65

estadistica.haci@larioja.org

www.larioja.org

Fecha de cierre de información: 31 de agosto de 2012

Elaboración, composición y paginación: Instituto de Estadística de La Rioja.

ISSN: 2173-3813

Depósito legal: LR-67-2008

Indicadores Municipales de La Rioja 2012

Presentación

En aras de renovar el interés por el análisis territorial y el estudio de espacios geográficos cada vez más reducidos, la Consejería de Administración Pública y Hacienda, a través del Instituto de Estadística de La Rioja, presenta la cuarta edición de “Indicadores Municipales”, una publicación que en 8 capítulos temáticos aglutina información estadística de carácter municipal.

Hoy más que nunca, el Gobierno de La Rioja es plenamente consciente de que el desarrollo de los municipios determinará el futuro desarrollo territorial, social y económico de esta comunidad autónoma. Resulta incuestionable el papel de los municipios como motores de la economía, auténticos puntos estratégicos de encuentro e innovación.

Como si de un amplio mosaico se tratara, la Comunidad Autónoma de La Rioja se compone de 174 localidades que, a modo de teselas, encajan unas con otras, aportando sus particularidades hasta completar el mapa regional. Su heterogénea distribución territorial se ha ido acentuando con el imparable crecimiento experimentado en las últimas décadas hasta el punto de que en la misma región conviven extremos que van desde una alta concentración poblacional localizada en un número reducido de municipios urbanos hasta una gran cantidad de núcleos rurales escasamente habitados.

De hecho, llegan a ser 23 localidades las que registraron una densidad de población inferior a los dos habitantes por kilómetro cuadrado. En la cara opuesta, se contabilizan 13 municipios con una densidad superior a los 125 habitantes por kilómetro cuadrado, entre los que sobresalen de forma extraordinaria Logroño (1.918,32), Lardero (414,44) y Villamediana de Iregua (340,74).

Como se puede advertir en el caso citado, información tan desagregada no sólo permite ir más allá del dato regional, sino que demuestra que la realidad local es de lo más variada y está plagada de contrastes.

Por si esto fuera poco, la naturaleza cambiante de la población se hace evidente en la evolución que han mostrado algunos de los datos presentados. Así, en el último quinquenio se ha producido una ligera variación en la distribución de la población riojana por municipios.

En concreto, en el periodo 2006-2011 la población regional ha crecido un 5,41%, llegando a alcanzar el 114,15% en el caso de Sojuela o el 68,83% en Villamediana de Iregua. Hasta 2009 este incremento se debía, en gran medida, al elevado número de inscripciones de extranjeros en los ayuntamientos de los municipios de nuestra región.

En 2010, en cambio, este colectivo se redujo un 0,53% y en 2011 un 0,84%, de manera que el tímido incremento demográfico registrado (0,22% y 0,17%, respectivamente) estuvo sustentado por los residentes españoles. Entre los 55 municipios que perdieron población extranjera en 2011, despuntan Logroño (-355), Haro (-186) y Calahorra (-127). A pesar de ello, es interesante señalar que en otras localidades como Pradejón este colectivo experimentó un crecimiento considerable.

En total, son 46.288 los extranjeros residentes en alguno de los municipios de La Rioja a fecha 1 de enero de 2011, lo que representa un 14,33% de los empadronados en la región. Se observa que las mayores concentraciones de este colectivo corresponden a la zona de influencia de los municipios más poblados, con excepciones como Ezcaray, Igea o Valverde, núcleos aislados donde el colectivo extranjero es significativo en comparación con su población total.

Por sexo, encontramos que sólo en 18 localidades riojanas vivían más mujeres que hombres, entre las que destacan Logroño (5.405 mujeres más), Calahorra (229 más) y Arnedo (55 más), tendencia que contrasta con el conjunto de la región donde había 209 varones más. En definitiva, estos datos ponen de relieve el fenómeno de la masculinización del medio rural.

Esta situación viene bien plasmada en las pirámides de población de los municipios que se presentan por tercer año consecutivo en el anexo de esta obra, refiriéndose la primera de ellas a la Comunidad Autónoma de La Rioja y, a continuación, por orden alfabético, una para cada municipio.

Otro tema que se aborda a través de las estadísticas del Movimiento Natural de Población (INE) es el crecimiento vegetativo, que en 2010 fue positivo para La Rioja (519). Igualmente, 31 localidades tuvieron un saldo positivo mientras que en 97 enclaves municipales esta diferencia resultó negativa y en los 46 restantes el saldo vegetativo fue igual a 0.

En 2010, las localidades con mayores tasas de natalidad fueron Arrúbal (24,64 nacimientos por cada 1.000 habitantes), Villamediana de Iregua (18,44), Ventosa (17,34) y Entrena (16,78), todas ellas próximas a Logroño. No obstante, es reseñable la alta tasa que presentaron municipios serranos como Mansilla de la Sierra (15,38), Santa Coloma (15,04) o Munilla (15,15).

Por su parte, la Tasa de Mortalidad se situó para La Rioja en el 8,86 por mil. En total, se contabilizaron 73 municipios con una tasa inferior a la regional. En el extremo opuesto, encontramos 30 municipios con una tasa superior al 20 por mil, muchos de los cuales están situados en el sur de la región, donde se ubican municipios más envejecidos.

En el análisis de los distintos indicadores demográficos vinculados a tramos de edad concretos, observamos que tan sólo 4 municipios contaban con un índice de juventud (porcentaje de jóvenes con respecto a la población total) igual o superior al 20%: Pradejón (23,13), Ausejo (22,82), Villarroya (22,22) y Ábalos (20,88).

Por otra parte, son 47 los municipios con un índice de infancia (porcentaje de menores de 15 años entre la población total) inferior al 4%.

En el lado opuesto, el índice de vejez indica que un 18,46% de la población en La Rioja tenía 65 o más años. Los porcentajes más elevados corresponden a Hornillos de Cameros (60,00%), Villaverde de Rioja (58,33%), Robres del Castillo (56,67%), Corporales (55,56%) y Pinillos (55,56%).

Relacionada con este índice, se encuentra la tasa de dependencia (porcentaje de población formada por la adición de los individuos menores de 15 años y los mayores de 65 años con relación a la población de 15 a 64 años). Entre los municipios con más de 3.000 habitantes, sufren las tasas de dependencia más bajas Logroño (49,15%)

y los municipios de su entorno. Además, los términos municipales de La Rioja Baja (valle del Ebro) con más de 3.000 habitantes y tasas inferiores a 50 son Pradejón (44,56%) y Arnedo (49,33%).

En materia laboral, entre otras cuestiones, se observa que en 43 municipios ha descendido el paro registrado en 2012 (datos a 31 de marzo) al ser su evolución negativa y en otros 42 se ha mantenido en los mismos términos que los observados el año anterior. En función del sexo, al igual que la media regional, en la capital el paro registrado se mostraba equilibrado. En cambio, en 48 municipios riojanos más del 60% de los parados eran hombres mientras que sólo en 20 municipios el paro femenino superaba este porcentaje.

En cuanto a la afiliación a la Seguridad Social, los datos aportan matices significativos a la idea extendida de que La Rioja sea una comunidad terciarizada. A pesar de que el mayor porcentaje de afiliados a la Seguridad Social en nuestra región se encuentran en el sector Servicios, una veintena de localidades presentaron menos del 10% de afiliados en dicho sector, la mayoría de ellas con Agricultura como sector principal. Por otro lado, Servicios fue el único sector donde las mujeres superaron al número de varones afiliados, llegando a ser el 100% en 14 términos municipales. Aun así, en 63 núcleos se dio la supremacía masculina entre los afiliados en el sector terciario y en otros 22 no hubo diferencia numérica entre ambos sexos.

Por lo que respecta a la Industria, segundo sector más relevante en La Rioja, cabe destacar que sólo 15 municipios presentan porcentajes de afiliados de más del 50% en dicho sector. Entre ellos se encuentran Arnedo (2.895) y Agoncillo (2.102), dos de las localidades con más afiliados industriales en términos absolutos.

Desde la perspectiva educativa, como cabe esperar, la mayor parte de las infraestructuras, centros educativos y espacios deportivos se aglutinan en las áreas de mayor concentración demográfica.

Conforme a la información facilitada por la Consejería de Educación, Cultura y Turismo, la tabla referida a la evolución en el número de alumnos matriculados en los distintos centros educativos de La Rioja revela que durante el curso 2011/2012 se han matriculado un total de 28.593 alumnos en Educación Infantil y Primaria, 11.968 en ESO y 3.718 en Bachillerato LOGSE y 4.373 en Ciclo Formativo. En total, son 48.652 alumnos, de los cuales algo más de la mitad se concentró en la capital (53,1%). A una distancia considerable, le siguen Calahorra (9,38%), Arnedo (5,08%), Haro (4,41%), Lardero (4,40%), Nájera (3,21%) y Alfaro (3,40%).

En relación al curso anterior, 41 municipios incrementaron el número de alumnos en Educación Infantil, Primaria y Educación Especial mientras que sólo 27 núcleos disminuyeron su alumnado en este tipo de educación.

En la evolución de alumnos de la ESO, se registró un crecimiento global de 295 alumnos perteneciente a 14 municipios. Logroño con 250 nuevos alumnos, junto a Arnedo (21), Haro (21) y Lardero (11) son los que más crecieron. Al mismo tiempo, en esta categoría sólo cinco municipios tuvieron un descenso en su alumnado.

Por su parte, el alumnado de Bachillerato anotó unas cifras bastante similares respecto al curso 2010/2011.

En cuanto al número de unidades escolares, en el curso 2011/2012 hubo 12 unidades más que el curso precedente, correspondiendo 8 a centros privados y 4 a públicos. A nivel municipal, encontramos que en 10 municipios hubo un incremento, siendo Logroño el más destacado, con 16 unidades más, seguido de Calahorra (3) y Villamediana (2). Por el contrario, en 11 municipios descendió el número de unidades didácticas, entre los que destacan Cervera (-4), Igea y Haro (-2).

Respecto a espacios deportivos, es destacable que en 2011 había en La Rioja 208 piscinas al aire libre, 70 de ellas situadas en Logroño. Asimismo, la ciudad contaba con 65 de las 206 pistas deportivas.

De acuerdo con la Consejería de Agricultura, Ganadería y Medio Ambiente, en 2011 Alfaro era el municipio con mayor superficie de cultivo (6,41% del total regional), Ezcaray el que contaba con más hectáreas de pastizales y prados (entorno al 5% del total regional) al mismo tiempo que este municipio era, junto con Lumbreras, el que tenía mayor superficie forestal (un 4,9% sobre el total, respectivamente).

Por tipo de cultivo, mientras el almendro y el olivo resultan característicos de La Rioja Baja, la mayor concentración de trigo se dio en La Rioja Alta, en el entorno de Santo Domingo de la Calzada, hacia el límite con la provincia de Burgos. Los municipios con mayor número de hectáreas fueron Treviana (2.148 Ha), Santo Domingo de la Calzada (1.923 Ha), Grañón (1.808 Ha) y Bañares (1.495 Ha).

Más significativa aún resulta la superficie dedicada a la uva, habiendo 14 municipios con más de 1.000 hectáreas de viñedo, entre los que sobresalieron Alfaro (4.059 Ha), Cenicero (2.119 Ha), San Asensio (1.919 Ha), San Vicente de la Sonsierra (1.846 Ha), Fuenmayor (1.640 Ha) y Ausejo (1.619 Ha).

En lo que atañe a los datos sobre la cabaña ganadera, Alfaro despuntó por la especie porcina (16,16% del total regional), Aldeanueva de Ebro por el número de cabezas bovinas (10,29%) y Cervera del Río Alhama por el ganado ovino y caprino (entorno al 6,78% y 8,58%, respectivamente).

En cuanto a las aves de corral, Torremontalbo presentó el mayor número de gallinas y Alfaro, el de los pollos (46,61% y 18,71% del total regional, respectivamente).

Si tenemos en cuenta el sector servicios, debemos prestar una atención especial al del turismo por ser una importante fuente de ingresos en nuestra comunidad autónoma, afirmación que se corresponde con los 353 alojamientos turísticos que hay en 2012 así como con el número de plazas que alojan (15.075), que por cada 1.000 habitantes corresponden 45,47.

Respecto a su ubicación, al margen de la elevada concentración de las plazas hoteleras en las áreas urbanas de mayor tamaño, sorprende el número de plazas en alojamientos turísticos por cada 1.000 habitantes de Bañares (4.792,33) y Castañares de Rioja (3.179,01) debiéndose al camping ubicado en sendas localidades. Asimismo, hallamos municipios serranos con una alta oferta de plazas en apartamentos y casa rurales, como es el caso de Zorraquín (2.379,31).

Por su parte, el número de plazas en restaurantes se aproxima en La Rioja a las 33.000, tocando a 99,61 plazas por cada 1.000 habitantes. Como es de suponer, se observa una mayor concentración tanto en las localidades más pobladas como en aquellas turísticas.

Según la Dirección General del Catastro del Ministerio de Hacienda y Administraciones Públicas, en el año 2011 la superficie urbana de La Rioja sumó 8.416 hectáreas, de las cuales el 14,67% pertenecía a Logroño. La superficie rústica, por su parte, contemplaba 494.178 hectáreas, siendo Alfaro la localidad con mayor superficie (3,06% del total).

El municipio con mayor valor catastral en su inmobiliario urbano fue Logroño (5.587.146 miles de euros) seguido a una considerable distancia de Calahorra (1.323.264 miles de euros). En cuanto al valor catastral del inmobiliario rústico, encabezaron la lista Albelda de Iregua (61.380 miles de euros), Alfaro (37.571) y Arnedo (32.646).

En referencia a los tipos de bienes inmuebles urbanos, las localidades con mayor porcentaje de inmuebles residenciales fueron Logroño (70,01) seguido de Alesanco (68,83) y Ollauri (68,00). Por su parte, Albelda de Iregua (35,16), Arnedo (33,56) y Nájera (32,30) despuntaron por los porcentajes de inmuebles de tipo terciario y comercial. Por último, Cidamón (68,35), Robres del Castillo (63,43) y Villarejo (54,74) presentaron el porcentaje de inmuebles industriales más elevado.

Por lo que se refiere a las dotaciones de vehículos en nuestra Comunidad, en 2011 existían 418 turismos por cada 1.000 habitantes, llegando a dispararse por encima de los 1.000 en Cidamón (1.250), lo que significa que en esta localidad había más de un vehículo por habitante. Por encima de 900 turismos por cada 1.000 habitantes hubo 4 localidades: Alesón (940), Cellorigo (923), Torremontalbo (929) y Villalobar de Rioja (958).

En cuanto a las entidades financieras, en 2011 se contabilizaron un total de 446 sucursales de entidades de depósito, ubicándose en Logroño 4 de cada 10.

Acerca del equipamiento sanitario, salvo los consultorios y botiquines que se encuentran diseminados por la geografía riojana con el fin de dar cobertura sanitaria a toda la población allí donde resida, el resto de equipamiento sanitario se reparte de manera estratégica por las zonas más pobladas. De esta forma, la estadística revela que en 2011 había en Logroño 7 de los 19 centros de salud y 56 de las 156 farmacias. En cambio, sólo 4 de los 176 consultorios así como uno de los 44 botiquines.


Se incluye un capítulo dedicado a la participación electoral en la Comunidad Autónoma de La Rioja, en 2011, tanto en las elecciones autonómicas como en las municipales votaron alrededor del 73% de ambos censos electorales. Sólo cinco municipios registraron en las elecciones autonómicas un nivel de participación inferior al 70%, siendo Logroño uno de ellos (68,72%). Mientras, en las elecciones municipales son seis localidades donde la participación fue inferior al 70%, correspondiendo a Rabanera la menor participación (56,06%).

Por lo que concierne al presupuesto de gasto por habitante, en 2011 se elevó a 1.120,39 euros, con un descenso del 24,36% respecto al registrado el año anterior. Muy por encima de esta media, Zarzosa fue el municipio con más gasto por habitante (27.877 euros), seguido de Daroca de Rioja (17.208 euros). Estas cifras tan abultadas se deben a las inversiones contempladas en el presupuesto de dichas localidades.

Antes de finalizar, conviene recordar que este monográfico se integra en el Sistema Integral de Información Municipal, junto con las Fichas Municipales y la Base de Datos Municipal, que se encuentran accesibles a través de www.larioja.org/estadistica. Estas tres herramientas conforman un sistema de información estadística

útil para la planificación y la gestión estratégica, de manera que permita optimizar las diferentes actuaciones en sanidad, educación, servicios sociales, las inversiones en infraestructuras, etc.

Con la aportación de conocimiento municipal actualizado, la Consejería de Administración Pública y Hacienda espera que este monográfico satisfaga las inquietudes y demandas de quienes lo consulten y, en última instancia, motive la participación de los municipios para elaborar el análisis, pronóstico y planificación de su propio futuro.



María Concepción Arruga Segura
Consejera de Administración Pública y Hacienda

Fuentes de información

Población

- Padrón Municipal de Habitantes. INE

El Padrón municipal es el registro administrativo donde constan los vecinos del municipio. Toda persona que viva en España está obligada a inscribirse en el Padrón del municipio en que resida habitualmente. Quien viva en varios municipios deberá inscribirse únicamente en el que habite durante más tiempo al año. Su formación, mantenimiento, revisión y custodia corresponden a los respectivos ayuntamientos y de su actualización se obtiene la Revisión del Padrón municipal con referencia al 1 de enero de cada año, que es aprobada por el Gobierno a propuesta del INE, tras el informe favorable del Consejo de Empadronamiento.

La explotación estadística del Padrón a la misma fecha, 1 de enero, se realiza a partir del fichero derivado de la base padronal del INE del que se obtiene la propuesta de las cifras oficiales, depurándose las variables básicas que contiene el Padrón susceptibles de explotación estadística. Los datos de población se presentan de acuerdo con las distintas variables incluidas en el Padrón que tienen aprovechamiento estadístico. Son éstas: Sexo, Nacionalidad, Lugar de nacimiento, Fecha de nacimiento, Lugar de residencia, Edad, y Relación entre lugar de residencia y el lugar de nacimiento.

- Movimiento Natural de la Población. INE

Las estadísticas del Movimiento Natural de la Población tienen como principal objetivo conocer el número de nacimientos, matrimonios y defunciones que tienen lugar en el territorio español, así como las principales características relativas a estos fenómenos demográficos

La fuente administrativa de los datos de la Estadística del Movimiento Natural de la Población es el Registro Civil. Las unidades de observación son los nacimientos, matrimonios y defunciones que se inscriben en los libros del Registro Civil.

Los datos se recogen en los correspondientes boletines estadísticos de parto, matrimonio y defunción, que para tal efecto edita el Instituto Nacional de Estadística. Estos boletines son cumplimentados en cada Registro Civil por las personas obligadas por la Ley, posteriormente son enviados a la Delegación del INE en su provincia, quien se encarga de su revisión.

- Nomenclátor. INE

Su objetivo es proporcionar la relación detallada de las entidades y núcleos de población existentes a 1 de enero de cada municipio, incluyendo sus códigos y sus poblaciones referidas a esa fecha.

Se obtiene de la actualización de los núcleos y entidades de población que los Ayuntamientos realizan en sus municipios y que, en cumplimiento de la legislación vigente, comunican al INE al menos una vez al año.

Las poblaciones han sido calculadas a partir de las cifras de población provenientes de las Revisiones anuales de los Padrones municipales, que son declaradas oficiales por el Gobierno a propuesta del INE, con el informe favorable del Consejo de Empadronamiento, mediante Real Decreto.

Mercado Laboral

- Consejería de Industria, Innovación y Empleo

Presenta la evolución del paro registrado en los distintos municipios de la Comunidad Autónoma de La Rioja. Los datos son procesados por la Dirección General de Formación y Empleo y en esta publicación mostramos los datos referentes a 31 de marzo de cada año.

- Ministerio de Empleo y Seguridad Social

Aporta información por sector y sexo sobre los afiliados de alta laboral en la Seguridad Social a fecha 31 de marzo.

Educación

- Consejería de Educación, Cultura y Turismo

Proporciona información sobre el número de alumnos matriculados en cada una de las enseñanzas oficiales que se imparten en los distintos municipios de La Rioja, así como el número de centros existentes y las unidades escolares según titularidad del centro. Los alumnos matriculados que aparecen en cada municipio son los que estudian en el mismo, pero no tienen por qué residir en el mismo.

Deporte

- Consejería de Presidencia y Justicia

La Dirección General del Deporte y del Instituto Riojano de la Juventud aportan información relativa al número y clase de las instalaciones deportivas existentes en cada municipio.

Agricultura y Ganadería

- Consejería de Agricultura, Ganadería y Medio Ambiente

Proporciona información sobre distintos aspectos de la agricultura y la ganadería en cada uno de los municipios de la Comunidad Autónoma de La Rioja, de ahí que dispongamos de información regional más reciente que la nacional.

Resultados electorales

- Ministerio del Interior

Proporciona información sobre el Censo electoral en cada municipio riojano, así como del número de votantes, los votos válidos y nulos, y los votos a las distintas candidaturas que se han presentado.

Turismo

- Consejería de Educación, Cultura y Turismo

Proporciona información sobre el número de los distintos alojamientos turísticos registrados en cada municipio riojano según tipo, así como del número de plazas que tienen y el número de habitaciones de las que dispone. También proporciona información sobre el número de agencias de viaje y restaurantes.

Vivienda

- D.G. del Catastro. Ministerio de Hacienda y Administraciones Públicas

Proporciona información sobre el catastro inmobiliario urbano, identificando el tipo de uso de los bienes inmuebles de cada municipio, así como el número de parcelas edificadas y no edificadas, la superficie de las edificaciones y el valor catastral de cada parcela.

Esta misma fuente aporta información procedente del catastro rústico, y se refiere al número de titulares, las parcelas, subparcelas, superficie y valor catastral.

Equipamiento municipal

- Dirección General de Tráfico del Ministerio del Interior

Proporciona información sobre el número de vehículos registrados en cada municipio riojano clasificado por tipo.

- Banco de España

Aporta información sobre el número de entidades financieras registradas en cada municipio riojano clasificadas por tipo.

- Consejería de Salud y Servicios Sociales

Facilita información sobre el número de centros de salud y consultorios, así como el número de farmacias y botiquines de farmacia registrados en cada municipio riojano.

- Consejería de Obras Públicas, Política Local y Territorial

Proporciona información sobre la fecha de ejecución del presupuesto definitivo, así como del ejercicio al que corresponde, el gasto por capítulos, el porcentaje de gasto en cada capítulo, el gasto condicionado, el ingreso por capítulos, el porcentaje de ingreso en cada capítulo, el ingreso condicionado, las subvenciones recibidas, la inversión realizada, el esfuerzo fiscal y el ahorro neto.

- Encuesta de Infraestructura y Equipamiento Local (EIEL)

Esta encuesta proporciona información sobre las infraestructuras y equipamientos de competencia municipal, formando un inventario de ámbito nacional, de carácter censal, con información precisa y sistematizada de los municipios con población inferior a 50.000 habitantes.

La información es de carácter tanto cuantitativo como cualitativo, por lo que además de número o longitud de instalaciones, se recoge información sobre su estado o capacidad.

La unidad territorial de la encuesta es el municipio, con información a nivel de núcleo de población.

Descripción de las variables

NOMENCLÁTOR

Entidad singular de población: Se entiende por entidad singular de población cualquier área habitable del término municipal, habitada o excepcionalmente deshabitada, claramente diferenciada dentro del mismo, y que es conocida por una denominación específica que la identifica sin posibilidad de confusión.

Un área se considera habitable cuando existen en la misma viviendas habitadas o en condiciones de serlo.

Un área se considera claramente diferenciada cuando las edificaciones y viviendas pertenecientes a la misma pueden ser perfectamente identificadas sobre el terreno y el conjunto de las mismas es conocido por una denominación.

Por consiguiente, las urbanizaciones y zonas residenciales de temporada pueden tener carácter de entidades singulares de población aun cuando sólo estén habitadas en ciertos períodos del año.

Ninguna vivienda puede pertenecer simultáneamente a dos o más entidades singulares. Un municipio puede constar de una o varias entidades singulares de población.

Si en un municipio no existen áreas habitables claramente diferenciadas, el municipio será considerado de entidad única.

Como unidad intermedia entre la entidad singular de población y el municipio existen, en algunas regiones, agrupaciones de entidades singulares, (parroquias, hermandades, concejos, diputaciones, y otras), que conforman una entidad colectiva de población con personalidad propia y un origen marcadamente histórico.

Los conceptos de entidad singular y colectiva de población no deben ser confundidos con el de Entidad local de ámbito territorial inferior al municipio (entidades locales menores), definido por la Ley 7/1985, de 2 de abril, Reguladora de las Bases del Régimen Local como unidad para la gestión, administración descentralizada y representación política dentro del municipio.

Núcleo de población y diseminado: Se considera núcleo de población a un conjunto de al menos diez edificaciones, que están formando calles, plazas y otras vías urbanas. Por excepción, el número de edificaciones podrá ser inferior a 10, siempre que la población que habita las mismas supere los 50 habitantes.

Se incluyen en el núcleo aquellas edificaciones que, estando aisladas, distan menos de 200 metros de los límites exteriores del mencionado conjunto, si bien en la determinación de dicha distancia han de excluirse los terrenos ocupados por instalaciones industriales o comerciales, parques, jardines, zonas deportivas, cementerios, aparcamientos y otros, así como los canales o ríos que puedan ser cruzados por puentes.

Las edificaciones o viviendas de una entidad singular de población que no pueden ser incluidas en el concepto de núcleo se consideran en diseminado.

Una entidad singular de población puede tener uno o varios núcleos, o incluso ninguno, si toda ella se encuentra en diseminado.

Ninguna vivienda puede pertenecer simultáneamente a dos o más núcleos, o a un núcleo y un diseminado.

POBLACIÓN

La población utilizada para hallar los indicadores ha sido la de referencia a 1 de enero de 2011 y, en su caso, la población de referencia a 1 de enero de los años 2010, 2009, 2008 y 2007.

Altitud: Distancia vertical de un objeto respecto de un punto origen dado, considerado como nivel cero, para el que se suele tomar el nivel absoluto del mar. En España, se toma normalmente como referencia el nivel medio del mar en la ciudad de Alicante.

Crecimiento interanual de la población: Variación relativa de la población de un año (t) a otro anterior (t-1). Se obtiene: $((\text{Población (t)} / \text{Población (t-1)}) - 1) * 100$.

Crecimiento vegetativo: Número de nacimientos menos número de defunciones en el territorio.

Densidad de población: Cociente entre el número de habitantes de un territorio en un momento dado y la superficie del mismo.

Distancia a la capital: Distancia en kilómetros que hay desde los municipios a Logroño.

Fallecimiento: Muerte de una persona nacida viva.

Índice de infancia: Porcentaje de la población comprendida entre 0 y 14 años sobre la población total.

Índice de juventud: Porcentaje de la población comprendida entre 15 y 29 años sobre la población total.

Índice de vejez: Porcentaje de la población con 65 y más años sobre la población total.

Matrimonio: Unión de dos personas concertada mediante ritos o formalidades legales.

Municipio: Denominación de cada uno de los territorios de La Rioja sometido a la autoridad de un ayuntamiento.

Nacimiento: Desde 1975 se considera así a los nacidos con vida, incluyendo los fallecidos antes de 24 horas.

Población de derecho: Personas residentes en el municipio (presentes o ausentes) a fecha 1 de enero de 2006.

Tasa bruta de natalidad: Nacidos por cada 1.000 habitantes.

Tasa de dependencia: Porcentaje de la población menor de 15 años más la población mayor de 64 años, sobre la población de 15 a 64 años.

Tasa de feminidad: Resultado de dividir la población femenina entre la población masculina.

Tasa de mortalidad: Defunciones por cada 1.000 habitantes.

Tasa de nupcialidad: Matrimonios por cada 1.000 habitantes.

HOGAR Y FAMILIA

Familia: como grupo de personas (dos o más) que forman parte de un hogar y están vinculadas por lazos de parentesco, ya sean de sangre o políticos, independientemente de su grado.

Hogar: como un conjunto de personas (1 o varias) que residen habitualmente en la misma vivienda familiar.

Núcleo familiar: es un concepto alternativo de familia, restringido a los vínculos de parentesco más estrechos: pareja sin hijos, pareja con hijos, madre con hijos, padre con hijos (los hijos deben ser solteros, no emparejados y no tener, a su vez, algún hijo con esas características porque, en caso contrario, podrían formar núcleo propio).

MERCADO DE TRABAJO

Evolución del porcentaje de paro registrado: Variación del porcentaje de paro registrado de un año (t) a otro anterior (t-1). Se obtiene:

$((\text{Paro registrado (t)}/\text{Población (t)}) - (\text{Paro registrado (t-1)} / \text{Población (t-1)})) * 100$.

Paro registrado: Personas con demandas de empleo pendientes el último día del mes exceptuando los trabajadores ocupados, los trabajadores sin disponibilidad inmediata o en situación incompatible, trabajadores que demandan exclusivamente algunos empleos y trabajadores eventuales agrarios perceptores del subsidio especial de desempleo.

Porcentaje de Paro femenino sobre total de parados: Resultado de dividir el número de mujeres paradas sobre el total de parados.

Porcentaje de Paro registrado por 1.000 habitantes: Parados registrados en las oficinas del Servicio Público de Empleo, a 31 de marzo, por cada 1.000 habitantes.

EDUCACIÓN Y DEPORTE

Alumnos en Educación Infantil: Número de personas del municipio que cursan educación infantil.

Alumnos en Educación Secundaria Obligatoria y Bachillerato LOGSE: Número de personas del municipio que cursan estudios en ESO y Bachillerato LOGSE.

Alumnos no universitarios entre población de 0 a 19 años: Cociente entre total de alumnos no universitarios que estudian en el municipio y la población de 0 a 19 años, multiplicado por 100.

Alumnos por unidades escolares: Cociente entre el total de alumnos no universitarios y las unidades escolares.

Unidad escolar: Colectivo formado por alumnos del mismo o diferente grado y nivel que reciben enseñanza conjuntamente a lo largo del año académico.

AGRICULTURA Y GANADERÍA

Barbecho: Tierra que no se siembra durante uno o varios ciclos vegetativos, con el propósito de recuperar y almacenar materia orgánica y humedad. También se refiere simplemente a la tierra que se deja descansar por uno o varios años.

Cultivos Herbáceos: Son cultivos temporales (las que dan dos cosechas se toman en cuenta una sola vez), las praderas temporales para siega o pastoreo, y las tierras dedicadas a huertas (incluidos los cultivos de invernadero).

Cultivos Leñosos: Son cultivos que ocupan el terreno durante largos periodos y no necesitan ser replantados después de cada cosecha. Incluye tierras ocupadas por árboles frutales, nogales y árboles de fruto seco, olivos, vides, etc., pero excluye la tierra dedicada a árboles para la producción de leña o madera.

Pastizal: Cualquier área que produce forraje, ya sea éste en forma de gramíneas, arbustos ramoneables, herbáceas o mezcla de éstas.

Prado: Tierra muy húmeda o de regadío, en la cual se deja crecer o se siembra la hierba para pasto de los ganados.

Monte maderable: Todo terreno con una cubierta forestal, es decir, con árboles cuyas copas cubren más del 20 por 100 de la superficie del suelo.

Monte abierto: Se incluye el terreno con arbolado adulto cuyas copas cubren del 5 al 20 por 100 de la superficie, y que se utiliza principalmente para el pastoreo.

Monte leñoso: Se considera aquel terreno con árboles de porte achaparrado procedentes de brote de cepa o raíz, o con matorral o maleza formado por especies inferiores que cubren más del 20 por 100 de la superficie y cuyo aprovechamiento es para leña o para pastoreo.

Erial a pastos: Son aquellas tierras agrícolas con Orientación Técnico Económica (OTE) ganadera.

Terreno improductivo: Corresponde a terrenos agrícolas más o menos desertizados y desnudos de toda vegetación.

Superficie no agrícola: Son las tierras ocupadas por núcleos urbanos, infraestructura viaria, etc.

RESULTADOS ELECTORALES

Censo electoral: Número de personas del municipio con derecho a voto.

Nº de votantes: Número de personas con derecho a voto que ejercen su derecho a votar.

Participación electoral: Cociente entre el número de votantes y el número de personas con derecho a voto.

Porcentaje de votos a candidaturas: Cociente entre los votos a los diferentes partidos políticos y el total de votos a candidaturas.

Porcentaje de votos en blanco: Cociente entre los votos en blanco y el total de votos emitidos.

Porcentaje de votos nulos: Cociente entre los votos nulos y el total de votos emitidos.

Porcentaje de votos válidos: Cociente entre los votos válidos (voto a candidatura y en blanco) y el total de votos emitidos.

Votos emitidos: Suma de todos los votos ejercidos (incluidos los votos en blanco y nulos).

TURISMO

Agencias de viaje: Número de agencias de viaje por municipio.

Alojamientos turísticos: Número de apartamentos turísticos, campings, casas rurales, hostales, hoteles, y pensiones de cada municipio.

Plazas en alojamientos turísticos por habitante: Número de plazas en los hoteles, hostales, campings, casas rurales y apartamentos por habitante.

Plazas en restauración por habitante: Número de plazas en los restaurantes por habitante.

VIVIENDA

Parcela con construcción: Parcela catastral con alguna edificación.

Parcelas reales: Terrenos rústicos que presentan una continuidad espacial constituyendo un recinto delimitado por una perimetral continua y que pertenece a un solo titular catastral.

Porcentaje de viviendas principales: Cociente entre viviendas principales y el total de viviendas familiares.

Porcentaje de viviendas secundarias: Cociente entre las viviendas secundarias y el total de viviendas familiares.

Porcentaje de viviendas vacías: Cociente entre las viviendas vacías y el total de viviendas familiares.

Solar: Parcela catastral sin urbanización.

Subparcela: Cada uno de los diferentes usos o tipos de cultivo existentes dentro de una parcela real. Cuando una parcela tiene un único uso o cultivo se contabiliza también como una subparcela.

Superficie catastrada: Superficie rústica de cada término municipal que figura en el Catastro Inmobiliario Rústico, tanto la que es objeto de tributación como la que disfruta de algún tipo de exención.

Valor catastral: Valor de las unidades urbanas a efectos tributarios.

Vivienda familiar: Vivienda destinada a ser habitada por una o varias personas, no necesariamente unidas por parentesco, y que no constituyen un colectivo. Las viviendas familiares se incluyen en el Censo de Viviendas, con independencia de que estén ocupadas o no en el momento censal.

Vivienda principal: Una vivienda familiar se considera principal cuando es utilizada toda o la mayor parte del año como residencia habitual de una o más personas.

Vivienda secundaria: Vivienda familiar utilizada solamente parte del año, de forma estacional, periódica o esporádica que no constituye la residencia habitual de una o más personas.

Viviendas vacías: Vivienda familiar no utilizada como residencia habitual de ninguna persona ni de forma estacional, periódica o esporádica por nadie. Se trata de viviendas deshabitadas.

EQUIPAMIENTO MUNICIPAL

Centros de salud y consultorios por 10.000 habitantes: Número de centros de salud (centros de salud y consultorios locales) por cada 10.000 habitantes.

Entidad financiera: Oficinas y sucursales de bancos, cajas de ahorro y cooperativas de crédito.

Farmacias y botiquines de farmacia por 10.000 habitantes: Número de farmacias (farmacias y botiquines de farmacia) por cada 10.000 habitantes.

Parque de vehículos: Número de turismos, camiones y furgonetas, motocicletas, autobuses, tractores industriales y otros vehículos de cada ayuntamiento.

Plantas potabilizadoras de calificación buena: estado del equipamiento que no sufre averías o no necesita reparaciones frecuentes, según define el Manual de instrucciones de la Encuesta de Infraestructuras y Equipamientos Locales para estado equipamientos de potabilización.

Presupuesto municipal por habitante: Presupuesto anual que recibe cada Ayuntamiento por habitante.

Red de distribución de agua de calificación buena: es la red que no necesita reparaciones, según define el Manual de instrucciones de la Encuesta de Infraestructuras y Equipamientos Locales para estado de la captación.

Turismos por cada 1000 habitantes: Total de automóviles o turismos por cada 1000 habitantes.

Índice

Presentación.....	7
Fuentes de información	13
Descripción de variables.....	17
Índice	27
Nomenclátor.....	31

Capítulo 1. Población

1.1.- Evolución de la población y población de derecho. Años 2006-2011	57
1.2.- Datos territoriales. Años 2010-2011	61
1.3.- Población según grupos quinquenales de edad. Año 2011	66
1.4.- Población extranjera. Años 2010-2011	74
1.5.- Población extranjera por nacionalidad. Año 2011	79
1.6.- Indicadores demográficos. Año 2011	83
1.7.- Movimiento Natural de la Población. Años 2008-2010.....	87
1.8.- Indicadores sobre el Movimiento Natural de la Población. Años 2009-2010.....	91

Capítulo 2. Mercado Laboral

3.1.- Paro registrado. Años 2011-2012.....	97
3.2.- Afiliados de alta laboral en la Seguridad Social. Año 2012.....	102

Capítulo 3. Educación y deporte

4.1.- Alumnos matriculados. Curso 2011-2012	109
4.2.- Unidades escolares E. infantil y primaria. Curso 2011-2012	114
4.3.- Espacios deportivos por tipos. Año 2011	118

Capítulo 4. Agricultura y Ganadería

5.1.- Distribución general de la tierra. Tierras de cultivo. Año 2011.....	129
5.2.- Distribución general de la tierra. Prados y pastizales. Año 2011	133

5.3.- Distribución general de la tierra. Terreno forestal. Año 2011	137
5.4.- Distribución general de la tierra. Otras superficies. Año 2011	141
5.5.- Distribución de los principales cultivos herbáceos. Año 2011	146
5.6.- Distribución de los principales cultivos leñosos. Año 2011	151
5.7.- Censo Ganadero. Año 2011	157

Capítulo 5. Resultados electorales

6.1.- Elecciones autonómicas en La Rioja. Año 2011	171
6.2.- Elecciones autonómicas en La Rioja: votos a candidaturas. Año 2011	175
6.3.- Elecciones municipales en La Rioja. Año 2011	181
6.4.- Elecciones generales en La Rioja (Congreso de los Diputados). Año 2011	186
6.5.- Congreso de los Diputados: votos a candidaturas. Año 2011	190
6.6.- Elecciones generales en La Rioja (Senado). Año 2011	194
6.7.- Elecciones al Parlamento Europeo en La Rioja. Año 2009	198
6.8.- Parlamento Europeo: votos a candidaturas. Año 2009	202

Capítulo 6. Turismo

7.1.- Establecimientos turísticos en La Rioja. Año 2012	209
7.2.- Número de plazas en alojamientos turísticos. Año 2012	213
7.3.- Restaurantes de La Rioja. Año 2012.....	218

Capítulo 7. Vivienda

8.1.- Porcentaje de viviendas familiares según tipo. Año 2001.....	225
8.2.- Porcentaje de viviendas según tipo de edificio. Año 2001	230
8.3.- Catastro Inmobiliario Urbano. Año 2011.....	234
8.4.- Catastro Inmobiliario Rústico. Año 2011	242

Capítulo 8. Equipamiento municipal

9.1.- Parque de vehículos. Año 2011	249
9.2.- Entidades financieras. Año 2011	253
9.3.- Sanidad. Año 2011	258
9.4.- Presupuesto de Gastos de La Rioja. Año 2007-2011	264
9.5.- Presupuesto de Ingresos de La Rioja. Año 2007-2011	268
9.6.- Red de distribución del agua. Año 2011	272
9.7.- Recogida y tratamiento de residuos. Año 2011	280
9.8.- Almacenamiento y depuración. Año 2011	284
9.9.- Centro asistenciales. Año 2011	290
9.10.- Viviendas según servicios. Año 2011.....	294

Anexo

Pirámides de población 2011.....	299
----------------------------------	-----

Mapas municipales

POBLACIÓN

1.1.- Población de los municipios de La Rioja. Año 2011	65
1.2.- Densidad de población de los municipios de La Rioja. Año 2011	65
1.3.- Población extranjera de los municipios de La Rioja. Año 2011	78
1.4.- Población extranjera de los municipios de La Rioja. Año 2011. Mujeres .	78

MERCADO LABORAL

2.1.- Paro registrado total (31 marzo 2012).....	101
2.2.- Paro registrado. Mujeres (31 marzo 2012)	101

EDUCACIÓN Y DEPORTE

3.1.- Alumnos matriculados en Educación Infantil y Primaria. Curso 2011/2012.....	113
3.2.- Alumnos matriculados en Educación Secundaria. Curso 2011/2012.....	113
3.3.- Número de instalaciones deportivas. Año 2011	126

AGRICULTURA Y GANADERÍA

4.1.-.Monte maderable. Año 2011 (Hectáreas)	145
4.2.- Ríos y lagos. Año 2011 (Hectáreas)	145
4.3.- Trigo. Año 2011 (Hectáreas)	150
4.4.- Cebada. Año 2011 (Hectáreas)	150
4.5.-Almendros. Año 2011 (Hectáreas)	155
4.6.- Olivar. Año 2011 (Hectáreas)	155
4.7.- Viñedo. Año 2011 (Hectáreas)	156
4.8.- Vacas cebo. Año 2011	161
4.9.- Porcino de cebo. Año 2011	161
4.10.- Cabras. Año 2011	166
4.11.- Conejas. Año 2011.....	166
4.12.- Pollos. Año 2011	167
4.13.- Gallinas. Año 2011	167

RESULTADOS ELECTORALES

5.1.- Porcentaje de votos PP. Elecciones autonómicas Mayo 2011.....	179
5.2.- Porcentaje de votos PSOE. Elecciones autonómicas Mayo 2011.....	179
5.3.- Porcentaje de votos PR. Elecciones autonómicas Mayo 2011.....	180
5.4.- Porcentaje de votos IU. Elecciones autonómicas Mayo 2011.....	180
5.5.- Porcentaje de participación. Elecciones autonómicas Mayo 2011	185
5.6.- Porcentaje de participación. Elecciones municipales Mayo 2011	185

TURISMO

6.1.- Número total de plazas en alojamientos turísticos. Año 2012	217
6.2.- Número de plazas en restaurantes. Año 2012	222

VIVIENDA

7.1.- Porcentaje de viviendas principales. Año 2001	229
7.2.- Porcentaje de viviendas secundarias. Año 2001	229

EQUIPAMIENTO MUNICIPAL

8.1.- Parque de vehículos. Año 2011	257
8.2.- Entidades financieras. Año 2011	257
8.3.- Centros de salud. Año 2011	262
8.4.- Consultorios. Año 2011	262
8.5.- Farmacias. Año 2011	263
8.6.- Botiquines. Año 2011	263
8.7.- Potabilizadoras. Año 2011	288
8.8.- Depuradoras. Año 2011	288
8.9.- Depósitos de agua. Año 2011	289
8.10.- Capacidad de los depósitos. Año 2011	289

Nomenclátor



NOMENCLÁTOR 2011

Código provincia	Código municipio	Entidad colectiva	Entidad singular	Núcleo de población	Localidad	Población 2011		
						Total	Hombres	Mujeres
26	001	00	00	00	Ábalos	364	235	129
26	001	00	01	00	Ábalos	364	235	129
26	001	00	01	01	Ábalos	364	235	129
26	001	00	01	99	*Diseminado*	0	0	0
26	002	00	00	00	Agoncillo	1159	650	509
26	002	00	01	00	Agoncillo	1062	598	464
26	002	00	01	01	Agoncillo	1055	593	462
26	002	00	01	99	*Diseminado*	7	5	2
26	002	00	02	00	Recajo	97	52	45
26	002	00	02	01	Recajo	97	52	45
26	003	00	00	00	Aguilar del Río Alhama	549	266	283
26	003	00	01	00	Aguilar del Río Alhama	478	236	242
26	003	00	01	01	Aguilar del Río Alhama	478	236	242
26	003	00	01	99	*Diseminado*	0	0	0
26	003	00	02	00	Inestrillas	71	30	41
26	003	00	02	01	Inestrillas	71	30	41
26	004	00	00	00	Ajamil de Cameros	80	54	26
26	004	00	01	00	Ajamil	59	40	19
26	004	00	01	01	Ajamil	59	40	19
26	004	00	01	99	*Diseminado*	0	0	0
26	004	00	02	00	Larriba	8	5	3
26	004	00	02	01	Larriba	8	5	3
26	004	00	03	00	Torremuña	13	9	4
26	004	00	03	01	Torremuña	13	9	4
26	005	00	00	00	Albelda de Iregua	3339	1756	1583
26	005	00	01	00	Albelda de Iregua	3339	1756	1583
26	005	00	01	01	Albelda de Iregua	2991	1568	1423
26	005	00	01	99	*Diseminado*	348	188	160
26	006	00	00	00	Alberite	2692	1351	1341
26	006	00	01	00	Alberite	2692	1351	1341
26	006	00	01	01	Alberite	2580	1289	1291
26	006	00	01	99	*Diseminado*	112	62	50
26	007	00	00	00	Alcanadre	745	394	351
26	007	00	01	00	Alcanadre	745	394	351
26	007	00	01	01	Alcanadre	745	394	351
26	008	00	00	00	Aldeanueva de Ebro	2816	1479	1337
26	008	00	01	00	Aldeanueva de Ebro	2816	1479	1337
26	008	00	01	01	Aldeanueva de Ebro	2816	1479	1337
26	009	00	00	00	Alesanco	562	291	271
26	009	00	01	00	Alesanco	562	291	271
26	009	00	01	01	Alesanco	562	291	271
26	009	00	01	99	*Diseminado*	0	0	0
26	010	00	00	00	Alesón	117	65	52

..../

NOMENCLÁTOR 2011 (Continuación)

Código provincia	Código municipio	Entidad colectiva	Entidad singular	Núcleo de población	Localidad	Población 2011		
						Total	Hombres	Mujeres
26	010	00	01	00	Alesón	117	65	52
26	010	00	01	01	Alesón	117	65	52
26	011	00	00	00	Alfaro	9827	4986	4841
26	011	00	01	00	Alfaro	9827	4986	4841
26	011	00	01	01	Alfaro	9819	4980	4839
26	011	00	01	99	*Diseminado*	8	6	2
26	012	00	00	00	Almarza De Cameros	23	15	8
26	012	00	01	00	Almarza De Cameros	20	13	7
26	012	00	01	01	Almarza De Cameros	19	12	7
26	012	00	01	99	*Diseminado*	1	1	0
26	012	00	02	00	Ribabellosa	3	2	1
26	012	00	02	99	*Diseminado*	3	2	1
26	013	00	00	00	Anguciana	471	256	215
26	013	00	01	00	Anguciana	471	256	215
26	013	00	01	01	Anguciana	471	256	215
26	014	00	00	00	Anguiano	543	304	239
26	014	00	01	00	Anguiano	543	304	239
26	014	00	01	01	Anguiano	524	290	234
26	014	00	01	99	*Diseminado*	19	14	5
26	015	00	00	00	Arenzana de Abajo	274	141	133
26	015	00	01	00	Arenzana de Abajo	274	141	133
26	015	00	01	01	Arenzana de Abajo	273	140	133
26	015	00	01	99	*Diseminado*	1	1	0
26	016	00	00	00	Arenzana de Arriba	34	22	12
26	016	00	01	00	Arenzana de Arriba	34	22	12
26	016	00	01	01	Arenzana de Arriba	34	22	12
26	016	00	01	99	*Diseminado*	0	0	0
26	017	00	00	00	Arnedillo	477	233	244
26	017	00	01	00	Arnedillo	414	201	213
26	017	00	01	01	Arnedillo	414	201	213
26	017	00	01	99	*Diseminado*	0	0	0
26	017	00	02	00	Santa Eulalia Somera	63	32	31
26	017	00	02	01	Santa Eulalia Somera	63	32	31
26	018	00	00	00	Arnedo	14457	7201	7256
26	018	00	01	00	Arnedo	14457	7201	7256
26	018	00	01	01	Arnedo	14457	7201	7256
26	018	00	01	99	*Diseminado*	0	0	0
26	019	00	00	00	Arrubal	491	260	231
26	019	00	01	00	Arrubal	491	260	231
26	019	00	01	01	Arrubal	489	258	231
26	019	00	01	99	*Diseminado*	2	2	0
26	020	00	00	00	Ausejo	1122	677	445
26	020	00	01	00	Ausejo	1122	677	445

..../

NOMENCLÁTOR 2011 (Continuación)

Código provincia	Código municipio	Entidad colectiva	Entidad singular	Núcleo de población	Localidad	Población 2011		
						Total	Hombres	Mujeres
26	020	00	01	01	Ausejo	1122	677	445
26	020	00	01	99	*Diseminado*	0	0	0
26	021	00	00	00	Autol	4458	2314	2144
26	021	00	01	00	Autol	4458	2314	2144
26	021	00	01	01	Autol	4457	2313	2144
26	021	00	01	99	*Diseminado*	1	1	0
26	022	00	00	00	Azofra	251	136	115
26	022	00	01	00	Azofra	251	136	115
26	022	00	01	01	Azofra	251	136	115
26	022	00	01	99	*Diseminado*	0	0	0
26	023	00	00	00	Badarán	595	308	287
26	023	00	01	00	Badarán	595	308	287
26	023	00	01	01	Badarán	595	308	287
26	023	00	01	99	*Diseminado*	0	0	0
26	024	00	00	00	Bañares	313	153	160
26	024	00	01	00	Bañares	313	153	160
26	024	00	01	01	Bañares	311	152	159
26	024	00	01	99	*Diseminado*	2	1	1
26	025	00	00	00	Baños de Rioja	92	55	37
26	025	00	01	00	Baños de Rioja	92	55	37
26	025	00	01	01	Baños de Rioja	92	55	37
26	025	00	01	99	*Diseminado*	0	0	0
26	026	00	00	00	Baños de Río Tobía	1695	849	846
26	026	00	01	00	Baños de Río Tobía	1695	849	846
26	026	00	01	01	Baños de Río Tobía	1691	847	844
26	026	00	01	99	*Diseminado*	4	2	2
26	027	00	00	00	Berceo	180	109	71
26	027	00	01	00	Berceo	180	109	71
26	027	00	01	01	Berceo	173	104	69
26	027	00	01	99	*Diseminado*	7	5	2
26	028	00	00	00	Bergasa	155	89	66
26	028	00	01	00	Bergasa	148	84	64
26	028	00	01	01	Bergasa	144	82	62
26	028	00	01	99	*Diseminado*	4	2	2
26	028	00	02	00	Carbonera	7	5	2
26	028	00	02	01	Carbonera	7	5	2
26	029	00	00	00	Bergasillas Bajera	35	18	17
26	029	00	01	00	Bergasillas Bajera	26	13	13
26	029	00	01	01	Bergasillas Bajera	26	13	13
26	029	00	02	00	Bergasillas Somera	9	5	4
26	029	00	02	01	Bergasillas Somera	9	5	4
26	030	00	00	00	Bezares	19	9	10
26	030	00	01	00	Bezares	19	9	10

..../

NOMENCLÁTOR 2011 (Continuación)

Código provincia	Código municipio	Entidad colectiva	Entidad singular	Núcleo de población	Localidad	Población 2011		
						Total	Hombres	Mujeres
26	030	00	01	01	Bezares	19	9	10
26	031	00	00	00	Bobadilla	146	77	69
26	031	00	01	00	Bobadilla	146	77	69
26	031	00	01	01	Bobadilla	141	73	68
26	031	00	01	99	*Diseminado*	5	4	1
26	032	00	00	00	Brieva de Cameros	60	38	22
26	032	00	01	00	Brieva de Cameros	60	38	22
26	032	00	01	01	Brieva de Cameros	60	38	22
26	032	00	01	99	*Diseminado*	0	0	0
26	033	00	00	00	Briñas	249	118	131
26	033	00	01	00	Briñas	249	118	131
26	033	00	01	01	Briñas	249	118	131
26	033	00	01	99	*Diseminado*	0	0	0
26	034	00	00	00	Briones	873	470	403
26	034	00	01	00	Briones	873	470	403
26	034	00	01	01	Briones	868	468	400
26	034	00	01	99	*Diseminado*	5	2	3
26	035	00	00	00	Cabezón de Cameros	22	17	5
26	035	00	01	00	Cabezón de Cameros	22	17	5
26	035	00	01	01	Cabezón de Cameros	22	17	5
26	036	00	00	00	Calahorra	24839	12305	12534
26	036	00	01	00	Calahorra	24836	12302	12534
26	036	00	01	01	Calahorra	24825	12296	12529
26	036	00	01	99	*Diseminado*	11	6	5
26	036	00	02	00	Murillo de Calahorra	3	3	0
26	036	00	02	01	Murillo de Calahorra	3	3	0
26	037	00	00	00	Camprovín	178	98	80
26	037	00	01	00	Camprovín	178	98	80
26	037	00	01	01	Camprovín	178	98	80
26	037	00	01	99	*Diseminado*	0	0	0
26	037	00	02	00	Mahave	0	0	0
26	037	00	02	01	Mahave	0	0	0
26	038	00	00	00	Canales de la Sierra	95	54	41
26	038	00	01	00	Canales de la Sierra	95	54	41
26	038	00	01	01	Canales de la Sierra	95	54	41
26	039	00	00	00	Canillas de Río Tuerto	42	20	22
26	039	00	01	00	Canillas de Río Tuerto	42	20	22
26	039	00	01	01	Canillas de Río Tuerto	42	20	22
26	039	00	01	99	*Diseminado*	0	0	0
26	040	00	00	00	Cañas	89	42	47
26	040	00	01	00	Cañas	89	42	47
26	040	00	01	01	Cañas	89	42	47
26	041	00	00	00	Cárdenas	182	94	88

../..

NOMENCLÁTOR 2011 (Continuación)

Código provincia	Código municipio	Entidad colectiva	Entidad singular	Núcleo de población	Localidad	Población 2011		
						Total	Hombres	Mujeres
26	041	00	01	00	Cárdenas	182	94	88
26	041	00	01	01	Cárdenas	182	94	88
26	041	00	01	99	*Diseminado*	0	0	0
26	042	00	00	00	Casalarreina	1388	750	638
26	042	00	01	00	Casalarreina	1388	750	638
26	042	00	01	01	Casalarreina	1382	746	636
26	042	00	01	99	*Diseminado*	6	4	2
26	043	00	00	00	Castañares de Rioja	486	228	258
26	043	00	01	00	Castañares de Rioja	486	228	258
26	043	00	01	01	Castañares de Rioja	486	228	258
26	043	00	01	99	*Diseminado*	0	0	0
26	044	00	00	00	Castroviejo	67	37	30
26	044	00	01	00	Castroviejo	67	37	30
26	044	00	01	01	Castroviejo	67	37	30
26	044	00	01	99	*Diseminado*	0	0	0
26	045	00	00	00	Cellorigo	13	6	7
26	045	00	01	00	Cellorigo	13	6	7
26	045	00	01	01	Cellorigo	13	6	7
26	045	00	01	99	*Diseminado*	0	0	0
26	046	00	00	00	Cenicero	2081	1064	1017
26	046	00	01	00	Cenicero	2081	1064	1017
26	046	00	01	01	Cenicero	2075	1061	1014
26	046	00	01	99	*Diseminado*	6	3	3
26	047	00	00	00	Cervera del Río Alhama	2704	1398	1306
26	047	00	01	00	Cabreton	227	117	110
26	047	00	01	01	Cabreton	226	116	110
26	047	00	01	99	*Diseminado*	1	1	0
26	047	00	02	00	Cervera del Río Alhama	1564	802	762
26	047	00	02	01	Cervera del Río Alhama	1563	802	761
26	047	00	02	99	*Diseminado*	1	0	1
26	047	00	03	00	Rincon de Olivedo o Las Casas	591	308	283
26	047	00	03	01	Rincon de Olivedo o Las Casas	591	308	283
26	047	00	04	00	Valdegutur	14	7	7
26	047	00	04	01	Valdegutur	14	7	7
26	047	00	05	00	Valverde	266	138	128
26	047	00	05	01	Valverde	266	138	128
26	047	00	05	99	*Diseminado*	0	0	0
26	047	00	06	00	Ventas De Cervera O Ventas Del Baño	42	26	16
26	047	00	06	01	Ventas De Cervera O Ventas Del Baño	42	26	16
26	048	00	00	00	Cidamón	36	19	17
26	048	00	01	00	Casas Blancas	22	14	8
26	048	00	01	01	Casas Blancas	22	14	8

./..

NOMENCLÁTOR 2011 (Continuación)

Código provincia	Código municipio	Entidad colectiva	Entidad singular	Núcleo de población	Localidad	Población 2011		
						Total	Hombres	Mujeres
26	048	00	01	99	*Diseminado*	0	0	0
26	048	00	02	00	Cidamón	14	5	9
26	048	00	02	01	Cidamón	7	2	5
26	048	00	02	99	*Diseminado*	7	3	4
26	049	00	00	00	Cihuri	223	117	106
26	049	00	01	00	Cihuri	223	117	106
26	049	00	01	01	Cihuri	223	117	106
26	049	00	01	99	*Diseminado*	0	0	0
26	050	00	00	00	Cirueña	131	75	56
26	050	00	01	00	Ciriñuela	42	23	19
26	050	00	01	01	Ciriñuela	38	21	17
26	050	00	01	99	*Diseminado*	4	2	2
26	050	00	02	00	Cirueña	89	52	37
26	050	00	02	01	Cirueña	87	51	36
26	050	00	02	99	*Diseminado*	2	1	1
26	051	00	00	00	Clavijo	314	178	136
26	051	00	01	00	Clavijo	132	74	58
26	051	00	01	01	Clavijo	132	74	58
26	051	00	01	99	*Diseminado*	0	0	0
26	051	00	02	00	Union de los Tres Ejercitos (La)	182	104	78
26	051	00	02	01	Union de los Tres Ejercitos (La)	116	63	53
26	051	00	02	99	*Diseminado*	66	41	25
26	052	00	00	00	Cordovín	189	103	86
26	052	00	01	00	Cordovín	189	103	86
26	052	00	01	01	Cordovín	189	103	86
26	052	00	01	99	*Diseminado*	0	0	0
26	053	00	00	00	Corera	278	147	131
26	053	00	01	00	Corera	278	147	131
26	053	00	01	01	Corera	266	140	126
26	053	00	01	99	*Diseminado*	12	7	5
26	054	00	00	00	Cornago	426	241	185
26	054	00	01	00	Cornago	402	228	174
26	054	00	01	01	Cornago	401	227	174
26	054	00	01	99	*Diseminado*	1	1	0
26	054	00	02	00	Valdeperillo	24	13	11
26	054	00	02	01	Valdeperillo	24	13	11
26	055	00	00	00	Corporales	45	23	22
26	055	00	01	00	Corporales	20	10	10
26	055	00	01	01	Corporales	20	10	10
26	055	00	02	00	Morales	25	13	12
26	055	00	02	01	Morales	25	13	12
26	056	00	00	00	Cuzcurrita de Río Tiron	544	291	253
26	056	00	01	00	Cuzcurrita-Río Tiron	544	291	253

../..

NOMENCLÁTOR 2011 (Continuación)

Código provincia	Código municipio	Entidad colectiva	Entidad singular	Núcleo de población	Localidad	Población 2011		
						Total	Hombres	Mujeres
26	056	00	01	01	Cuzcurrita-Río Tiron	544	291	253
26	056	00	01	99	*Diseminado*	0	0	0
26	057	00	00	00	Daroca de Rioja	57	33	24
26	057	00	01	00	Daroca de Rioja	57	33	24
26	057	00	01	01	Daroca de Rioja	53	29	24
26	057	00	01	99	*Diseminado*	4	4	0
26	058	00	00	00	Enciso	168	95	73
26	058	00	01	00	Enciso	138	76	62
26	058	00	01	01	Enciso	138	76	62
26	058	00	01	99	*Diseminado*	0	0	0
26	058	00	02	00	Ruedas de Enciso (Las)	9	7	2
26	058	00	02	01	Ruedas de Enciso (Las)	9	7	2
26	058	00	03	00	Villar (El)	5	4	1
26	058	00	03	01	Villar (El)	5	4	1
26	058	00	04	00	Navalsaz	3	2	1
26	058	00	04	01	Navalsaz	3	2	1
26	058	00	05	00	Poyales	13	6	7
26	058	00	05	01	Poyales	13	6	7
26	059	00	00	00	Entrena	1503	779	724
26	059	00	01	00	Entrena	1503	779	724
26	059	00	01	01	Entrena	1493	774	719
26	059	00	01	99	*Diseminado*	10	5	5
26	060	00	00	00	Estollo	104	65	39
26	060	00	01	00	Estollo	104	65	39
26	060	00	01	01	Estollo	104	65	39
26	061	00	00	00	Ezcaray	2085	1104	981
26	061	00	01	00	Ayabarrena	8	5	3
26	061	00	01	01	Ayabarrena	8	5	3
26	061	00	02	00	Azarrulla	17	14	3
26	061	00	02	01	Azarrulla	17	14	3
26	061	00	03	00	Ezcaray	1998	1049	949
26	061	00	03	01	Ezcaray	1998	1049	949
26	061	00	03	99	*Diseminado*	0	0	0
26	061	00	04	00	Posadas	13	6	7
26	061	00	04	01	Posadas	13	6	7
26	061	00	05	00	San Anton	3	3	0
26	061	00	05	01	San Anton	3	3	0
26	061	00	06	00	Urdanta	23	13	10
26	061	00	06	01	Urdanta	23	13	10
26	061	00	07	00	Zaldierna	14	10	4
26	061	00	07	01	Zaldierna	14	10	4
26	061	00	08	00	Turza	9	4	5
26	061	00	08	01	Turza	9	4	5

.../..

NOMENCLÁTOR 2011 (Continuación)

Código provincia	Código municipio	Entidad colectiva	Entidad singular	Núcleo de población	Localidad	Población 2011		
						Total	Hombres	Mujeres
26	062	00	00	00	Foncea	102	54	48
26	062	00	01	00	Foncea	102	54	48
26	062	00	01	01	Foncea	102	54	48
26	062	00	01	99	*Diseminado*	0	0	0
26	063	00	00	00	Fonzaleche	150	102	48
26	063	00	01	00	Fonzaleche	93	66	27
26	063	00	01	01	Fonzaleche	93	66	27
26	063	00	01	99	*Diseminado*	0	0	0
26	063	00	02	00	Villaseca	57	36	21
26	063	00	02	01	Villaseca	57	36	21
26	063	00	02	99	*Diseminado*	0	0	0
26	064	00	00	00	Fuenmayor	3169	1613	1556
26	064	00	01	00	Estacion (La)	0	0	0
26	064	00	01	01	Estacion (La)	0	0	0
26	064	00	02	00	Fuenmayor	3169	1613	1556
26	064	00	02	01	Fuenmayor	3169	1613	1556
26	064	00	02	99	*Diseminado*	0	0	0
26	065	00	00	00	Galbarruli	63	38	25
26	065	00	01	00	Castilseco	15	7	8
26	065	00	01	01	Castilseco	15	7	8
26	065	00	02	00	Galbárruli	48	31	17
26	065	00	02	01	Galbárruli	48	31	17
26	066	00	00	00	Galilea	401	207	194
26	066	00	01	00	Galilea	401	207	194
26	066	00	01	01	Galilea	401	207	194
26	066	00	01	99	*Diseminado*	0	0	0
26	067	00	00	00	Gallinero de Cameros	26	18	8
26	067	00	01	00	Gallinero de Cameros	26	18	8
26	067	00	01	01	Gallinero de Cameros	26	18	8
26	067	00	01	99	*Diseminado*	0	0	0
26	068	00	00	00	Gimileo	171	108	63
26	068	00	01	00	Gimileo	171	108	63
26	068	00	01	01	Gimileo	171	108	63
26	068	00	01	99	*Diseminado*	0	0	0
26	069	00	00	00	Grañon	307	174	133
26	069	00	01	00	Grañon	307	174	133
26	069	00	01	01	Grañon	307	174	133
26	069	00	01	99	*Diseminado*	0	0	0
26	070	00	00	00	Grávalos	234	121	113
26	070	00	01	00	Grávalos	234	121	113
26	070	00	01	01	Grávalos	234	121	113
26	070	00	01	99	*Diseminado*	0	0	0
26	071	00	00	00	Haro	11776	5901	5875

..../

NOMENCLÁTOR 2011 (Continuación)

Código provincia	Código municipio	Entidad colectiva	Entidad singular	Núcleo de población	Localidad	Población 2011		
						Total	Hombres	Mujeres
26	071	00	01	00	Haro	11775	5900	5875
26	071	00	01	01	Haro	11775	5900	5875
26	071	00	01	99	*Diseminado*	0	0	0
26	071	00	02	00	San Felices	1	1	0
26	071	00	02	99	*Diseminado*	1	1	0
26	072	00	00	00	Herce	368	193	175
26	072	00	01	00	Herce	368	193	175
26	072	00	01	01	Herce	368	193	175
26	073	00	00	00	Herramélluri	106	56	50
26	073	00	01	00	Herramélluri	93	50	43
26	073	00	01	01	Herramélluri	93	50	43
26	073	00	01	99	*Diseminado*	0	0	0
26	073	00	02	00	Velasco	13	6	7
26	073	00	02	01	Velasco	13	6	7
26	074	00	00	00	Hervías	147	76	71
26	074	00	01	00	Hervías	147	76	71
26	074	00	01	01	Hervías	147	76	71
26	075	00	00	00	Hormilla	453	243	210
26	075	00	01	00	Hormilla	453	243	210
26	075	00	01	01	Hormilla	453	243	210
26	075	00	01	99	*Diseminado*	0	0	0
26	076	00	00	00	Hormilleja	175	93	82
26	076	00	01	00	Hormilleja	175	93	82
26	076	00	01	01	Hormilleja	175	93	82
26	076	00	01	99	*Diseminado*	0	0	0
26	077	00	00	00	Hornillos de Cameros	15	5	10
26	077	00	01	00	Hornillos de Cameros	15	5	10
26	077	00	01	01	Hornillos de Cameros	15	5	10
26	078	00	00	00	Hornos de Moncalvillo	96	56	40
26	078	00	01	00	Hornos de Moncalvillo	96	56	40
26	078	00	01	01	Hornos de Moncalvillo	96	56	40
26	078	00	01	99	*Diseminado*	0	0	0
26	079	00	00	00	Huercanos	917	488	429
26	079	00	01	00	Huercanos	917	488	429
26	079	00	01	01	Huercanos	917	488	429
26	079	00	01	99	*Diseminado*	0	0	0
26	080	00	00	00	Igea	729	427	302
26	080	00	01	00	Igea	729	427	302
26	080	00	01	01	Igea	729	427	302
26	080	00	01	99	*Diseminado*	0	0	0
26	081	00	00	00	Jalon de Cameros	24	14	10
26	081	00	01	00	Jalon de Cameros	24	14	10
26	081	00	01	01	Jalon de Cameros	24	14	10

.../..

NOMENCLÁTOR 2011 (Continuación)

Código provincia	Código municipio	Entidad colectiva	Entidad singular	Núcleo de población	Localidad	Población 2011		
						Total	Hombres	Mujeres
26	082	00	00	00	Laguna de Cameros	142	85	57
26	082	00	01	00	Laguna de Cameros	142	85	57
26	082	00	01	01	Laguna de Cameros	142	85	57
26	082	00	01	99	*Diseminado*	0	0	0
26	083	00	00	00	Lagunilla del Jubera	356	199	157
26	083	00	01	00	Lagunilla del Jubera	178	106	72
26	083	00	01	01	Lagunilla del Jubera	146	85	61
26	083	00	01	99	*Diseminado*	32	21	11
26	083	00	02	00	Ventas Blancas	170	88	82
26	083	00	02	01	Ventas Blancas	170	88	82
26	083	00	02	99	*Diseminado*	0	0	0
26	083	00	03	00	Zenzano	8	5	3
26	083	00	03	01	Zenzano	8	5	3
26	084	00	00	00	Lardero	8438	4299	4139
26	084	00	01	00	Lardero	8438	4299	4139
26	084	00	01	01	Lardero	7935	4032	3903
26	084	00	01	99	*Diseminado*	503	267	236
26	086	00	00	00	Ledesma de la Cogolla	22	15	7
26	086	00	01	00	Ledesma de la Cogolla	22	15	7
26	086	00	01	01	Ledesma de la Cogolla	22	15	7
26	087	00	00	00	Leiva	304	158	146
26	087	00	01	00	Leiva	304	158	146
26	087	00	01	01	Leiva	304	158	146
26	087	00	01	99	*Diseminado*	0	0	0
26	088	00	00	00	Leza De Río Leza	49	28	21
26	088	00	01	00	Leza De Río Leza	49	28	21
26	088	00	01	01	Leza De Río Leza	44	24	20
26	088	00	01	99	*Diseminado*	5	4	1
26	089	00	00	00	Logroño	152641	73618	79023
26	089	00	01	00	Cortijo (El)	228	115	113
26	089	00	01	01	Cortijo (El)	225	113	112
26	089	00	01	99	*Diseminado*	3	2	1
26	089	00	02	00	Logroño	150528	72519	78009
26	089	00	02	01	Logroño	150213	72338	77875
26	089	00	02	99	*Diseminado*	315	181	134
26	089	00	03	00	Varea	1885	984	901
26	089	00	03	01	Varea	1843	956	887
26	089	00	03	99	*Diseminado*	42	28	14
26	091	00	00	00	Lumbreras	175	115	60
26	091	00	01	00	Horcajo (El)	4	2	2
26	091	00	01	01	Horcajo (El)	4	2	2
26	091	00	02	00	Lumbreras	133	90	43
26	091	00	02	01	Lumbreras	133	90	43

..../

NOMENCLÁTOR 2011 (Continuación)

Código provincia	Código municipio	Entidad colectiva	Entidad singular	Núcleo de población	Localidad	Población 2011		
						Total	Hombres	Mujeres
26	091	00	02	99	*Diseminado*	0	0	0
26	091	00	04	00	San Andres	38	23	15
26	091	00	04	01	San Andres	38	23	15
26	091	00	04	99	*Diseminado*	0	0	0
26	092	00	00	00	Manjarrés	152	83	69
26	092	00	01	00	Manjarrés	152	83	69
26	092	00	01	01	Manjarrés	152	83	69
26	093	00	00	00	Mansilla De La Sierra	70	46	24
26	093	00	01	00	Mansilla	60	40	20
26	093	00	01	01	Mansilla	60	40	20
26	093	00	02	00	Tabladas	10	6	4
26	093	00	02	01	Tabladas	10	6	4
26	094	00	00	00	Manzanares de Rioja	101	59	42
26	094	00	01	00	Gallinero de Rioja	44	25	19
26	094	00	01	01	Gallinero de Rioja	44	25	19
26	094	00	02	00	Manzanares de Rioja	57	34	23
26	094	00	02	01	Manzanares de Rioja	57	34	23
26	095	00	00	00	Matute	142	68	74
26	095	00	01	00	Matute	142	68	74
26	095	00	01	01	Matute	132	63	69
26	095	00	01	99	*Diseminado*	10	5	5
26	096	00	00	00	Medrano	293	159	134
26	096	00	01	00	Medrano	293	159	134
26	096	00	01	01	Medrano	293	159	134
26	098	00	00	00	Munilla	124	60	64
26	098	00	01	00	Munilla	107	53	54
26	098	00	01	01	Munilla	93	43	50
26	098	00	01	99	*Diseminado*	14	10	4
26	098	00	02	00	Peroblasco	17	7	10
26	098	00	02	01	Peroblasco	17	7	10
26	099	00	00	00	Murillo de Río Leza	1835	962	873
26	099	00	01	00	Murillo de Río Leza	1835	962	873
26	099	00	01	01	Murillo de Río Leza	1835	962	873
26	100	00	00	00	Muro De Aguas	66	39	27
26	100	00	01	00	Ambas Aguas o Entrambas Aguas	4	3	1
26	100	00	01	01	Ambas Aguas o Entrambas Aguas	4	3	1
26	100	00	02	00	Muro de Aguas	62	36	26
26	100	00	02	01	Muro de Aguas	62	36	26
26	100	00	02	99	*Diseminado*	0	0	0
26	101	00	00	00	Muro en Cameros	48	29	19
26	101	00	01	00	Muro en Cameros	48	29	19
26	101	00	01	01	Muro en Cameros	48	29	19
26	102	00	00	00	Nájera	8452	4204	4248

.../..

NOMENCLÁTOR 2011 (Continuación)

Código provincia	Código municipio	Entidad colectiva	Entidad singular	Núcleo de población	Localidad	Población 2011		
						Total	Hombres	Mujeres
26	102	00	01	00	Nájera	8452	4204	4248
26	102	00	01	01	Nájera	8452	4204	4248
26	103	00	00	00	Nalda	1016	562	454
26	103	00	01	00	Islallana	131	74	57
26	103	00	01	01	Islallana	129	72	57
26	103	00	01	99	*Diseminado*	2	2	0
26	103	00	02	00	Nalda	885	488	397
26	103	00	02	01	Nalda	798	427	371
26	103	00	02	99	*Diseminado*	87	61	26
26	104	00	00	00	Navajún	21	15	6
26	104	00	01	00	Navajún	21	15	6
26	104	00	01	01	Navajún	21	15	6
26	104	00	01	99	*Diseminado*	0	0	0
26	105	00	00	00	Navarrete	2865	1459	1406
26	105	00	01	00	Navarrete	2865	1459	1406
26	105	00	01	01	Navarrete	2865	1459	1406
26	105	00	01	99	*Diseminado*	0	0	0
26	106	00	00	00	Nestares	81	49	32
26	106	00	01	00	Nestares	81	49	32
26	106	00	01	01	Nestares	77	48	29
26	106	00	01	99	*Diseminado*	4	1	3
26	107	00	00	00	Nieva de Cameros	103	63	40
26	107	00	01	00	Montemediano	25	16	9
26	107	00	01	01	Montemediano	25	16	9
26	107	00	01	99	*Diseminado*	0	0	0
26	107	00	02	00	Nieva de Cameros	78	47	31
26	107	00	02	01	Nieva de Cameros	78	47	31
26	107	00	02	99	*Diseminado*	0	0	0
26	108	00	00	00	Ocón	353	217	136
26	108	00	01	00	Aldealobos	38	24	14
26	108	00	01	01	Aldealobos	28	17	11
26	108	00	01	99	*Diseminado*	10	7	3
26	108	00	02	00	Molinos de Ocón (Los)	50	31	19
26	108	00	02	01	Molinos de Ocón (Los)	48	29	19
26	108	00	02	99	*Diseminado*	2	2	0
26	108	00	03	00	Ocón	103	64	39
26	108	00	03	01	Ocón	95	57	38
26	108	00	03	99	*Diseminado*	8	7	1
26	108	00	04	00	Oteruelo	0	0	0
26	108	00	04	01	Oteruelo	0	0	0
26	108	00	05	00	Pipaona	54	28	26
26	108	00	05	01	Pipaona	48	25	23
26	108	00	05	99	*Diseminado*	6	3	3

..../

NOMENCLÁTOR 2011 (Continuación)

Código provincia	Código municipio	Entidad colectiva	Entidad singular	Núcleo de población	Localidad	Población 2011		
						Total	Hombres	Mujeres
26	108	00	06	00	Ruedas de Ocón (Las)	47	30	17
26	108	00	06	01	Ruedas de Ocón (Las)	37	24	13
26	108	00	06	99	*Diseminado*	10	6	4
26	108	00	07	00	Santa Lucia	61	40	21
26	108	00	07	01	Santa Lucia	51	35	16
26	108	00	07	99	*Diseminado*	10	5	5
26	109	00	00	00	Ochánduri	120	71	49
26	109	00	01	00	Ochánduri	120	71	49
26	109	00	01	01	Ochánduri	120	71	49
26	109	00	01	99	*Diseminado*	0	0	0
26	110	00	00	00	Ojacastro	198	115	83
26	110	00	01	00	Amunartia	0	0	0
26	110	00	01	01	Amunartia	0	0	0
26	110	00	02	00	Arviza o Arviza Barrena	3	2	1
26	110	00	02	01	Arviza o Arviza Barrena	3	2	1
26	110	00	03	00	Ojacastro	187	108	79
26	110	00	03	01	Ojacastro	187	108	79
26	110	00	04	00	Santo Asensio de los Cantos	2	1	1
26	110	00	04	01	Santo Asensio de los Cantos	2	1	1
26	110	00	05	00	Tondeluna	3	1	2
26	110	00	05	01	Tondeluna	3	1	2
26	110	00	06	00	Ulizarna	0	0	0
26	110	00	06	01	Ulizarna	0	0	0
26	110	00	07	00	Uyarra	3	3	0
26	110	00	07	01	Uyarra	3	3	0
26	111	00	00	00	Ollauri	311	171	140
26	111	00	01	00	Ollauri	311	171	140
26	111	00	01	01	Ollauri	302	166	136
26	111	00	01	99	*Diseminado*	9	5	4
26	112	00	00	00	Ortigosa de Cameros	282	161	121
26	112	00	01	00	Ortigosa	253	144	109
26	112	00	01	01	Ortigosa	252	143	109
26	112	00	01	99	*Diseminado*	1	1	0
26	112	00	02	00	Peñaloscintos	29	17	12
26	112	00	02	01	Peñaloscintos	28	16	12
26	112	00	02	99	*Diseminado*	1	1	0
26	113	00	00	00	Pazuengos	35	24	11
26	113	00	01	00	Pazuengos	35	24	11
26	113	00	01	01	Pazuengos	35	24	11
26	114	00	00	00	Pedroso	95	58	37
26	114	00	01	00	Pedroso	95	58	37
26	114	00	01	01	Pedroso	95	58	37
26	114	00	01	99	*Diseminado*	0	0	0

../..

NOMENCLÁTOR 2011 (Continuación)

Código provincia	Código municipio	Entidad colectiva	Entidad singular	Núcleo de población	Localidad	Población 2011		
						Total	Hombres	Mujeres
26	115	00	00	00	Pinillos	18	10	8
26	115	00	01	00	Pinillos	18	10	8
26	115	00	01	01	Pinillos	18	10	8
26	115	00	01	99	*Diseminado*	0	0	0
26	117	00	00	00	Pradejón	4094	2152	1942
26	117	00	01	00	Pradejón	4094	2152	1942
26	117	00	01	01	Pradejón	4094	2152	1942
26	118	00	00	00	Pradillo	66	35	31
26	118	00	01	00	Pradillo	66	35	31
26	118	00	01	01	Pradillo	66	35	31
26	119	00	00	00	Préjano	283	155	128
26	119	00	01	00	Préjano	283	155	128
26	119	00	01	01	Préjano	281	154	127
26	119	00	01	99	*Diseminado*	2	1	1
26	120	00	00	00	Quel	2096	1121	975
26	120	00	01	00	Quel	2096	1121	975
26	120	00	01	01	Quel	2095	1121	974
26	120	00	01	99	*Diseminado*	1	0	1
26	121	00	00	00	Rabanera	68	44	24
26	121	00	01	00	Rabanera	68	44	24
26	121	00	01	01	Rabanera	68	44	24
26	122	00	00	00	Rasillo de Cameros (El)	150	78	72
26	122	00	01	00	Rasillo (El)	150	78	72
26	122	00	01	01	Rasillo (El)	148	77	71
26	122	00	01	99	*Diseminado*	2	1	1
26	123	00	00	00	Redal (El)	162	88	74
26	123	00	01	00	Redal (El)	162	88	74
26	123	00	01	01	Redal (El)	149	81	68
26	123	00	01	99	*Diseminado*	13	7	6
26	124	00	00	00	Ribafrecha	1001	533	468
26	124	00	01	00	Ribafrecha	1001	533	468
26	124	00	01	01	Ribafrecha	980	520	460
26	124	00	01	99	*Diseminado*	21	13	8
26	125	00	00	00	Rincon de Soto	3819	1945	1874
26	125	00	01	00	Rincon de Soto	3819	1945	1874
26	125	00	01	01	Rincon de Soto	3819	1945	1874
26	125	00	01	99	*Diseminado*	0	0	0
26	126	00	00	00	Robres del Castillo	30	19	11
26	126	00	01	00	Robres del Castillo	14	9	5
26	126	00	01	01	Robres del Castillo	14	9	5
26	126	00	02	00	San Vicente de Robres	16	10	6
26	126	00	02	01	San Vicente de Robres	16	10	6
26	127	00	00	00	Rodezno	316	184	132

..../

NOMENCLÁTOR 2011 (Continuación)

Código provincia	Código municipio	Entidad colectiva	Entidad singular	Núcleo de población	Localidad	Población 2011		
						Total	Hombres	Mujeres
26	127	00	01	00	Cuzcurritilla	7	3	4
26	127	00	01	01	Cuzcurritilla	7	3	4
26	127	00	02	00	Rodezno	309	181	128
26	127	00	02	01	Rodezno	308	180	128
26	127	00	02	99	*Diseminado*	1	1	0
26	128	00	00	00	Sajazarra	137	71	66
26	128	00	01	00	Sajazarra	137	71	66
26	128	00	01	01	Sajazarra	137	71	66
26	129	00	00	00	San Asensio	1238	658	580
26	129	00	01	00	San Asensio	1238	658	580
26	129	00	01	01	San Asensio	1202	628	574
26	129	00	01	99	*Diseminado*	36	30	6
26	130	00	00	00	San Millán de la Cogolla	278	179	99
26	130	00	01	00	Río (El)	19	17	2
26	130	00	01	01	Río (El)	19	17	2
26	130	00	02	00	San Millán de la Cogolla	259	162	97
26	130	00	02	01	San Millán de la Cogolla	252	159	93
26	130	00	02	99	*Diseminado*	7	3	4
26	131	00	00	00	San Millán de Yécora	48	29	19
26	131	00	01	00	San Millán de Yécora	48	29	19
26	131	00	01	01	San Millán de Yécora	48	29	19
26	131	00	01	99	*Diseminado*	0	0	0
26	132	00	00	00	San Roman De Cameros	169	88	81
26	132	00	01	00	San Roman De Cameros	148	77	71
26	132	00	01	01	San Roman De Cameros	148	77	71
26	132	00	03	00	Vadillos	19	10	9
26	132	00	03	01	Vadillos	19	10	9
26	132	00	04	00	Velilla	2	1	1
26	132	00	04	01	Velilla	2	1	1
26	134	00	00	00	Santa Coloma	127	75	52
26	134	00	01	00	Santa Coloma	127	75	52
26	134	00	01	01	Santa Coloma	124	73	51
26	134	00	01	99	*Diseminado*	3	2	1
26	135	00	00	00	Santa Engracia del Jubera	186	115	71
26	135	00	01	00	Bucesta	5	4	1
26	135	00	01	01	Bucesta	5	4	1
26	135	00	02	00	Jubera	57	30	27
26	135	00	02	01	Jubera	49	26	23
26	135	00	02	99	*Diseminado*	8	4	4
26	135	00	03	00	San Bartolome	11	8	3
26	135	00	03	01	San Bartolome	11	8	3
26	135	00	04	00	San Martín	3	2	1
26	135	00	04	01	San Martín	3	2	1

.../...

NOMENCLÁTOR 2011 (Continuación)

Código provincia	Código municipio	Entidad colectiva	Entidad singular	Núcleo de población	Localidad	Población 2011		
						Total	Hombres	Mujeres
26	135	00	05	00	Santa Cecilia	5	3	2
26	135	00	05	01	Santa Cecilia	5	3	2
26	135	00	06	00	Santa Engracia	95	61	34
26	135	00	06	01	Santa Engracia	95	61	34
26	135	00	07	00	Santa Marina	10	7	3
26	135	00	07	01	Santa Marina	10	7	3
26	135	00	08	00	Collado (El)	0	0	0
26	135	00	08	01	Collado (El)	0	0	0
26	136	00	00	00	Santa Eulalia Bajera	130	70	60
26	136	00	01	00	Santa Eulalia Bajera	130	70	60
26	136	00	01	01	Santa Eulalia Bajera	130	70	60
26	138	00	00	00	Santo Domingo de la Calzada	6694	3461	3233
26	138	00	01	00	Santo Domingo de la Calzada	6694	3461	3233
26	138	00	01	01	Santo Domingo de la Calzada	6694	3461	3233
26	139	00	00	00	San Torcuato	83	47	36
26	139	00	01	00	Casas Blancas	0	0	0
26	139	00	01	01	Casas Blancas	0	0	0
26	139	00	02	00	San Torcuato	83	47	36
26	139	00	02	01	San Torcuato	83	47	36
26	139	00	02	99	*Diseminado*	0	0	0
26	140	00	00	00	Santurde de Rioja	336	179	157
26	140	00	01	00	Santurde	336	179	157
26	140	00	01	01	Santurde	335	178	157
26	140	00	01	99	*Diseminado*	1	1	0
26	141	00	00	00	Santurdejo	156	92	64
26	141	00	01	00	Santurdejo	156	92	64
26	141	00	01	01	Santurdejo	156	92	64
26	141	00	01	99	*Diseminado*	0	0	0
26	142	00	00	00	San Vicente de la Sonsierra	1132	624	508
26	142	00	01	00	Peciña	2	2	0
26	142	00	01	01	Peciña	2	2	0
26	142	00	02	00	Rivas de Tereso	17	10	7
26	142	00	02	01	Rivas de Tereso	17	10	7
26	142	00	03	00	San Vicente de la Sonsierra	1113	612	501
26	142	00	03	01	San Vicente de la Sonsierra	1094	600	494
26	142	00	03	99	*Diseminado*	19	12	7
26	143	00	00	00	Sojuela	234	138	96
26	143	00	01	00	Sojuela	234	138	96
26	143	00	01	01	Sojuela	229	135	94
26	143	00	01	99	*Diseminado*	5	3	2
26	144	00	00	00	Sorzano	252	141	111
26	144	00	01	00	Sorzano	252	141	111
26	144	00	01	01	Sorzano	247	138	109

../..

NOMENCLÁTOR 2011 (Continuación)

Código provincia	Código municipio	Entidad colectiva	Entidad singular	Núcleo de población	Localidad	Población 2011		
						Total	Hombres	Mujeres
26	144	00	01	99	*Diseminado*	5	3	2
26	145	00	00	00	Sotes	312	174	138
26	145	00	01	00	Sotes	312	174	138
26	145	00	01	01	Sotes	266	148	118
26	145	00	01	99	*Diseminado*	46	26	20
26	146	00	00	00	Soto en Cameros	163	87	76
26	146	00	01	00	Soto en Cameros	134	66	68
26	146	00	01	01	Soto en Cameros	134	66	68
26	146	00	02	00	Trevijano	29	21	8
26	146	00	02	01	Trevijano	29	21	8
26	147	00	00	00	Terroba	39	20	19
26	147	00	01	00	Terroba	39	20	19
26	147	00	01	01	Terroba	39	20	19
26	147	00	01	99	*Diseminado*	0	0	0
26	148	00	00	00	Tirgo	231	119	112
26	148	00	01	00	Tirgo	231	119	112
26	148	00	01	01	Tirgo	228	117	111
26	148	00	01	99	*Diseminado*	3	2	1
26	149	00	00	00	Tobía	72	41	31
26	149	00	01	00	Tobía	72	41	31
26	149	00	01	01	Tobía	69	39	30
26	149	00	01	99	*Diseminado*	3	2	1
26	150	00	00	00	Tormantos	155	87	68
26	150	00	01	00	Tormantos	155	87	68
26	150	00	01	01	Tormantos	155	87	68
26	151	00	00	00	Torrecilla en Cameros	555	299	256
26	151	00	01	00	Torrecilla en Cameros	555	299	256
26	151	00	01	01	Torrecilla en Cameros	549	295	254
26	151	00	01	99	*Diseminado*	6	4	2
26	152	00	00	00	Torrecilla sobre Alesanco	38	19	19
26	152	00	01	00	Torrecilla sobre Alesanco	38	19	19
26	152	00	01	01	Torrecilla sobre Alesanco	38	19	19
26	152	00	01	99	*Diseminado*	0	0	0
26	153	00	00	00	Torre en Cameros	12	10	2
26	153	00	01	00	Torre en Cameros	12	10	2
26	153	00	01	01	Torre en Cameros	12	10	2
26	154	00	00	00	Torremontalbo	14	7	7
26	154	00	02	00	Torremontalbo	14	7	7
26	154	00	02	01	Torremontalbo	14	7	7
26	155	00	00	00	Treviana	193	105	88
26	155	00	01	00	Treviana	193	105	88
26	155	00	01	01	Treviana	193	105	88
26	155	00	01	99	*Diseminado*	0	0	0

./..

NOMENCLÁTOR 2011 (Continuación)

Código provincia	Código municipio	Entidad colectiva	Entidad singular	Núcleo de población	Localidad	Población 2011		
						Total	Hombres	Mujeres
26	157	00	00	00	Tricio	393	195	198
26	157	00	01	00	Tricio	393	195	198
26	157	00	01	01	Tricio	387	191	196
26	157	00	01	99	*Diseminado*	6	4	2
26	158	00	00	00	Tudelilla	386	215	171
26	158	00	01	00	Tudelilla	386	215	171
26	158	00	01	01	Tudelilla	386	215	171
26	158	00	01	99	*Diseminado*	0	0	0
26	160	00	00	00	Uruñuela	952	487	465
26	160	00	01	00	Uruñuela	952	487	465
26	160	00	01	01	Uruñuela	952	487	465
26	160	00	01	99	*Diseminado*	0	0	0
26	161	00	00	00	Valdemadera	9	6	3
26	161	00	01	00	Valdemadera	9	6	3
26	161	00	01	01	Valdemadera	9	6	3
26	161	00	01	99	*Diseminado*	0	0	0
26	162	00	00	00	Valgañón	128	77	51
26	162	00	01	00	Valgañón	128	77	51
26	162	00	01	01	Valgañón	127	76	51
26	162	00	01	99	*Diseminado*	1	1	0
26	163	00	00	00	Ventosa	169	95	74
26	163	00	01	00	Ventosa	169	95	74
26	163	00	01	01	Ventosa	168	95	73
26	163	00	01	99	*Diseminado*	1	0	1
26	164	00	00	00	Ventrosa	68	40	28
26	164	00	01	00	Ventrosa	68	40	28
26	164	00	01	01	Ventrosa	68	40	28
26	165	00	00	00	Viguera	416	230	186
26	165	00	01	00	Castañares de las Cuevas	0	0	0
26	165	00	01	01	Castañares de las Cuevas	0	0	0
26	165	00	02	00	Panzares	29	18	11
26	165	00	02	01	Panzares	29	18	11
26	165	00	02	99	*Diseminado*	0	0	0
26	165	00	03	00	Viguera	387	212	175
26	165	00	03	01	Viguera	337	179	158
26	165	00	03	99	*Diseminado*	50	33	17
26	166	00	00	00	Villalba de Rioja	150	89	61
26	166	00	01	00	Villalba de Rioja	150	89	61
26	166	00	01	01	Villalba de Rioja	150	89	61
26	167	00	00	00	Villalobar de Rioja	71	49	22
26	167	00	01	00	Villalobar de Rioja	71	49	22
26	167	00	01	01	Villalobar de Rioja	71	49	22
26	167	00	01	99	*Diseminado*	0	0	0

..../..

NOMENCLÁTOR 2011 (Continuación)

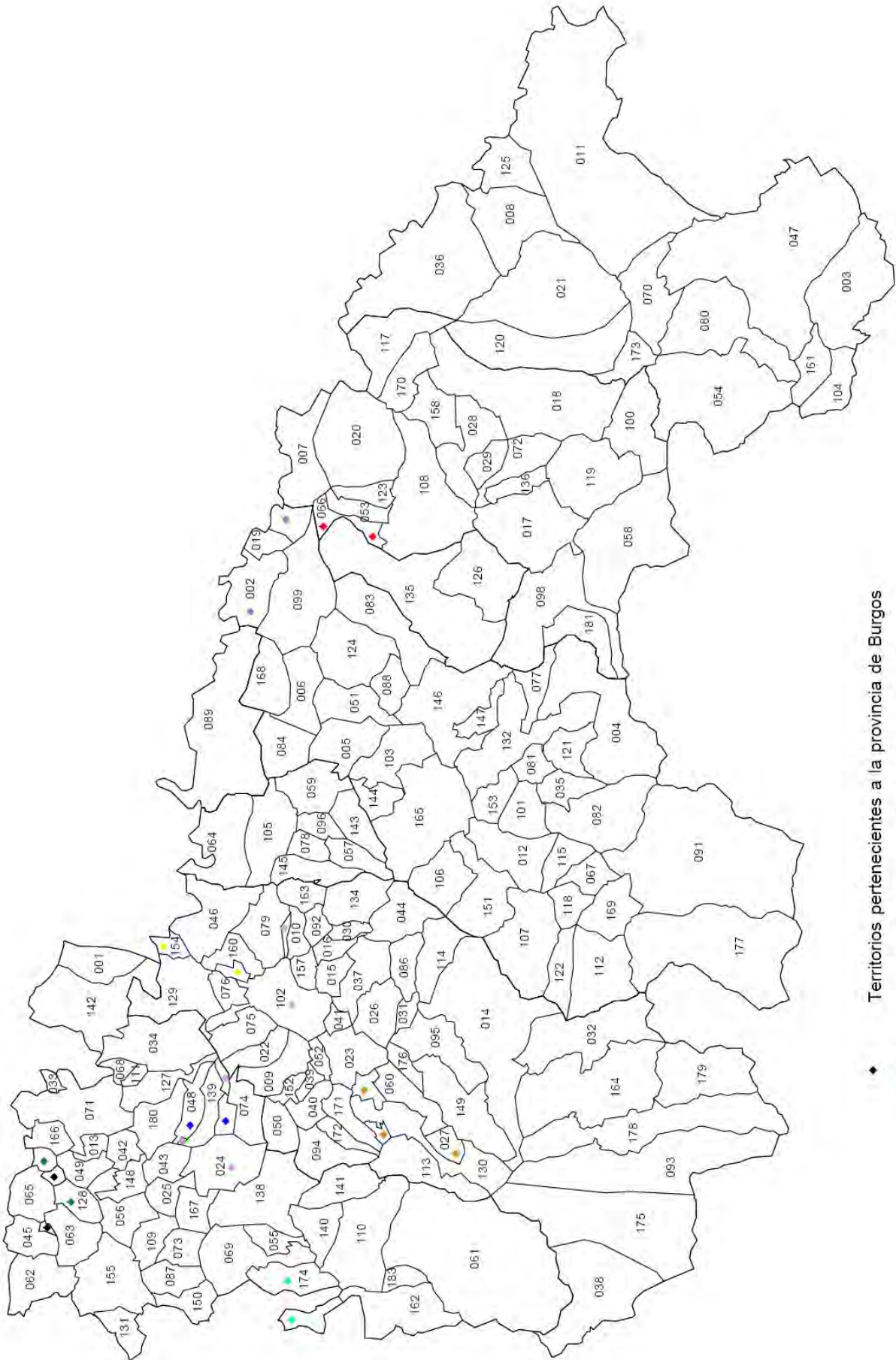
Código provincia	Código municipio	Entidad colectiva	Entidad singular	Núcleo de población	Localidad	Población 2011		
						Total	Hombres	Mujeres
26	168	00	00	00	Villamediana de Iregua	6958	3584	3374
26	168	00	01	00	Puente Madre	179	90	89
26	168	00	01	01	Puente Madre	179	90	89
26	168	00	02	00	Villamediana de Iregua	6779	3494	3285
26	168	00	02	01	Villamediana de Iregua	6708	3451	3257
26	168	00	02	99	*Diseminado*	71	43	28
26	169	00	00	00	Villanueva de Cameros	102	56	46
26	169	00	01	00	Aldeanueva de Cameros	19	15	4
26	169	00	01	01	Aldeanueva de Cameros	19	15	4
26	169	00	01	99	*Diseminado*	0	0	0
26	169	00	02	00	Villanueva de Cameros	83	41	42
26	169	00	02	01	Villanueva de Cameros	83	41	42
26	170	00	00	00	Villar de Arnedo (El)	660	340	320
26	170	00	01	00	Villar de Arnedo (El)	660	340	320
26	170	00	01	01	Villar de Arnedo (El)	660	340	320
26	170	00	01	99	*Diseminado*	0	0	0
26	171	00	00	00	Villar de Torre	263	144	119
26	171	00	01	00	Villar de Torre	263	144	119
26	171	00	01	01	Villar de Torre	263	144	119
26	171	00	01	99	*Diseminado*	0	0	0
26	172	00	00	00	Villarejo	33	23	10
26	172	00	01	00	Villarejo	33	23	10
26	172	00	01	01	Villarejo	33	23	10
26	172	00	01	99	*Diseminado*	0	0	0
26	173	00	00	00	Villarroya	9	4	5
26	173	00	01	00	Villarroya	9	4	5
26	173	00	01	01	Villarroya	9	4	5
26	174	00	00	00	Villarta-Quintana	166	91	75
26	174	00	01	00	Quintana	28	17	11
26	174	00	01	01	Quintana	28	17	11
26	174	00	01	99	*Diseminado*	0	0	0
26	174	00	02	00	Quintanar de Rioja	33	20	13
26	174	00	02	01	Quintanar de Rioja	33	20	13
26	174	00	03	00	Villarta-Quintana	105	54	51
26	174	00	03	01	Villarta-Quintana	105	54	51
26	174	00	03	99	*Diseminado*	0	0	0
26	175	00	00	00	Villavelayo	56	34	22
26	175	00	01	00	Villavelayo	56	34	22
26	175	00	01	01	Villavelayo	56	34	22
26	176	00	00	00	Villaverde de Rioja	72	38	34
26	176	00	01	00	Villaverde de Rioja	72	38	34
26	176	00	01	01	Villaverde de Rioja	72	38	34
26	176	00	01	99	*Diseminado*	0	0	0

../..

NOMENCLÁTOR 2011 (Conclusión)

Código provincia	Código municipio	Entidad colectiva	Entidad singular	Núcleo de población	Localidad	Población 2011		
						Total	Hombres	Mujeres
26	177	00	00	00	Villoslada de Cameros	367	217	150
26	177	00	01	00	Villoslada de Cameros	367	217	150
26	177	00	01	01	Villoslada de Cameros	355	212	143
26	177	00	01	99	*Diseminado*	12	5	7
26	178	00	00	00	Viniegra de Abajo	99	59	40
26	178	00	01	00	Viniegra de Abajo	99	59	40
26	178	00	01	01	Viniegra de Abajo	99	59	40
26	178	00	01	99	*Diseminado*	0	0	0
26	179	00	00	00	Viniegra de Arriba	50	31	19
26	179	00	01	00	Viniegra de Arriba	50	31	19
26	179	00	01	01	Viniegra de Arriba	50	31	19
26	180	00	00	00	Zarratón	318	183	135
26	180	00	01	00	Zarratón	318	183	135
26	180	00	01	01	Zarratón	318	183	135
26	180	00	01	99	*Diseminado*	0	0	0
26	181	00	00	00	Zarzosa	15	12	3
26	181	00	01	00	Zarzosa	15	12	3
26	181	00	01	01	Zarzosa	15	12	3
26	181	00	01	99	*Diseminado*	0	0	0
26	183	00	00	00	Zorraquín	87	44	43
26	183	00	01	00	Zorraquín	87	44	43
26	183	00	01	01	Zorraquín	87	44	43
26	183	00	01	99	*Diseminado*	0	0	0

Fuente: INE.



◆ Territorios pertenecientes a la provincia de Burgos

RELACIÓN DE MUNICIPIOS Y CÓDIGOS DE LA RIOJA

Código INE	Nombre municipio	Código INE	Nombre municipio	Código INE	Nombre municipio
26001	Ábalos	26059	Entrena	26121	Rabanera
26002	Agoncillo	26060	Estollo	26122	Rasillo de Cameros (El)
26003	Aguilar del Río Alhama	26061	Ezcaray	26123	Redal (El)
26004	Ajamil de Cameros	26062	Foncea	26124	Ribafrecha
26005	Albelda de Iregua	26063	Fonzaleche	26125	Rincón de Soto
26006	Alberite	26064	Fuenmayor	26126	Robres del Castillo
26007	Alcanadre	26065	Galbárruli	26127	Rodezno
26008	Aldeanueva de Ebro	26066	Galilea	26128	Sajazarra
26009	Alesanco	26067	Gallinero de Cameros	26129	San Asensio
26010	Alesón	26068	Gimileo	26130	San Millán de la Cogolla
26011	Alfaro	26069	Grañón	26131	San Millán de Yécora
26012	Almarza de Cameros	26070	Grávalos	26132	San Román de Cameros
26013	Anguciana	26071	Haro	26134	Santa Coloma
26014	Anguiano	26072	Herce	26135	Santa Engracia del Jubera
26015	Arenzana de Abajo	26073	Herramélluri	26136	Santa Eulalia Bajera
26016	Arenzana de Arriba	26074	Hervías	26138	Santo Domingo de la Calzada
26017	Amedillo	26075	Hormilla	26139	San Torcuato
26018	Amedo	26076	Hormilleja	26140	Santurde de Rioja
26019	Arrúbal	26077	Hornillos de Cameros	26141	Santurdejo
26020	Ausejo	26078	Hornos de Moncalvillo	26142	San Vicente de la Sonsierra
26021	Autol	26079	Huércanos	26143	Sojuela
26022	Azofra	26080	Igea	26144	Sorzano
26023	Badarán	26081	Jalón de Cameros	26145	Sotés
26024	Bañares	26082	Laguna de Cameros	26146	Soto en Cameros
26025	Baños de Rioja	26083	Lagunilla del Jubera	26147	Terroba
26026	Baños de Río Tobía	26084	Lardero	26148	Tirgo
26027	Berceo	26086	Ledesma de la Cogolla	26149	Tobía
26028	Bergasa	26087	Leiva	26150	Tormantos
26029	Bergasillas Bajera	26088	Leza de Río Leza	26151	Torre de la Alfranca
26030	Bezares	26089	Logroño	26152	Torre de la Alfranca
26031	Bobadilla	26091	Lumbreras	26153	Torre en Cameros
26032	Brieva de Cameros	26092	Manjarrés	26154	Torremontalbo
26033	Brías	26093	Mansilla de la Sierra	26155	Treviana
26034	Briones	26094	Manzanares de Rioja	26157	Tricio
26035	Cabezón de Cameros	26095	Matute	26158	Tudelilla
26036	Calahorra	26096	Medrano	26160	Uruñuela
26037	Camprovín	26098	Munilla	26161	Valdemadera
26038	Canales de la Sierra	26099	Murillo de Río Leza	26162	Valgañón
26039	Canillas de Río Tuerto	26100	Muro de Aguas	26163	Ventosa
26040	Cañas	26101	Muro en Cameros	26164	Ventrosa
26041	Cárdenas	26102	Nájera	26165	Viguera
26042	Casalarreina	26103	Nalda	26166	Villalba de Rioja
26043	Castañares de Rioja	26104	Navajún	26167	Villalobar de Rioja
26044	Castroviejo	26105	Navarrete	26168	Villamediana de Iregua
26045	Cellorigo	26106	Nestares	26169	Villanueva de Cameros
26046	Cenicero	26107	Nieva de Cameros	26170	Villar de Arnedo (El)
26047	Cervera del Río Alhama	26108	Ocón	26171	Villar de Torre
26048	Cidamón	26109	Ochánduri	26172	Villarejo
26049	Cihuri	26110	Ojacastro	26173	Villarroya
26050	Cirueña	26111	Ollauri	26174	Villarta-Quintana
26051	Clavijo	26112	Ortigosa de Cameros	26175	Villavelayo
26052	Cordovín	26113	Pazuengos	26176	Villaverde de Rioja
26053	Corera	26114	Pedroso	26177	Villoslada de Cameros
26054	Cornago	26115	Pinillos	26178	Viniestra de Abajo
26055	Corporales	26117	Pradejón	26179	Viniestra de Arriba
26056	Cuzcurrita de Río Tirón	26118	Pradillo	26180	Zarratón
26057	Daroca de Rioja	26119	Préjano	26181	Zarzosa
26058	Enciso	26120	Quel	26183	Zorraquín

FUENTE: INE

Capítulo 1 : Población



EVOLUCIÓN DE LA POBLACIÓN. AÑOS 2006-2011.

	Población					Población 2011		
	2006	2007	2008	2009	2010	Total	Hombres	Mujeres
LA RIOJA	306.377	308.968	317.501	321.702	322.415	322.955	161.582	161.373
Ábalos	339	377	371	387	369	364	235	129
Agoncillo	1.138	1.137	1.141	1.191	1.102	1.159	650	509
Aguilar del Río Alhama	629	598	596	573	573	549	266	283
Ajamil de Cameros	82	72	66	62	61	80	54	26
Albelda de Iregua	2.794	2.918	3.098	3.075	3.291	3.339	1.756	1.583
Alberite	2.369	2.451	2.594	2.668	2.676	2.692	1.351	1.341
Alcanadre	722	762	741	754	764	745	394	351
Aldeanueva de Ebro	2.652	2.725	2.774	2.812	2.819	2.816	1.479	1.337
Alesanco	488	478	494	482	509	562	291	271
Alesón	129	134	140	132	116	117	65	52
Alfaro	9.550	9.576	9.727	9.883	9.813	9.827	4.986	4.841
Almarza de Cameros	28	26	27	27	25	23	15	8
Anguciana	442	492	524	523	510	471	256	215
Anguiano	546	535	540	542	540	543	304	239
Arenzana de Abajo	251	261	273	291	292	274	141	133
Arenzana de Arriba	39	38	42	43	36	34	22	12
Arnedillo	469	485	476	472	482	477	233	244
Arnedo	14.245	14.082	14.289	14.457	14.425	14.457	7.201	7.256
Arrúbal	464	479	472	475	487	491	260	231
Ausejo	772	964	1.023	966	1.110	1.122	677	445
Autol	3.946	4.039	4.166	4.359	4.385	4.458	2.314	2.144
Azofra	273	279	276	266	263	251	136	115
Badarán	666	662	657	615	626	595	308	287
Bañares	334	327	337	324	321	313	153	160
Baños de Rioja	97	97	98	93	83	92	55	37
Baños de Río Tobía	1.737	1.740	1.735	1.728	1.727	1.695	849	846
Berceo	196	196	194	190	184	180	109	71
Bergasa	142	137	148	164	164	155	89	66
Bergasillas Bajera	28	26	23	34	34	35	18	17
Bezares	21	19	20	20	17	19	9	10
Bobadilla	124	128	138	140	128	146	77	69
Brieva de Cameros	59	65	65	59	58	60	38	22
Briñas	251	252	260	260	252	249	118	131
Briones	878	901	944	911	867	873	470	403
Cabezón de Cameros	23	23	22	22	24	22	17	5
Calahorra	23.708	23.768	24.338	24.787	24.876	24.839	12.305	12.534
Camprovín	188	193	207	189	169	178	98	80
Canales de la Sierra	86	86	76	80	72	95	54	41
Canillas de Río Tuerto	42	43	47	46	43	42	20	22
Cañas	112	102	99	95	93	89	42	47
Cárdenas	197	192	188	182	178	182	94	88
Casalarreina	1.315	1.286	1.280	1.366	1.373	1.388	750	638

.../..

EVOLUCIÓN DE LA POBLACIÓN. AÑOS 2006-2011 (Continuación).

	Población					Población 2011		
	2006	2007	2008	2009	2010	Total	Hombres	Mujeres
Castañares de Rioja	384	392	386	392	533	486	228	258
Castroviejo	53	58	59	64	57	67	37	30
Cellorigo	18	18	16	15	13	13	6	7
Cenicero	2.084	2.176	2.234	2.187	2.119	2.081	1.064	1.017
Cervera del Río Alhama	2.984	2.922	2.939	2.923	2.826	2.704	1.398	1.306
Cidamón	33	38	35	36	37	36	19	17
Cihuri	182	209	219	218	215	223	117	106
Cirueña	123	130	132	132	137	131	75	56
Clavijo	269	294	273	276	280	314	178	136
Cordovín	215	205	201	191	189	189	103	86
Corera	267	292	282	277	275	278	147	131
Cornago	510	491	477	463	453	426	241	185
Corporales	46	43	40	35	35	45	23	22
Cuzcurrita de Río Tirón	487	497	514	551	554	544	291	253
Daroca de Rioja	48	47	44	44	59	57	33	24
Enciso	159	171	171	159	162	168	95	73
Entrena	1.289	1.391	1.448	1.487	1.490	1.503	779	724
Estollo	127	110	106	102	96	104	65	39
Ezcaray	2.010	2.038	2.037	2.077	2.098	2.085	1.104	981
Foncea	108	106	100	96	109	102	54	48
Fonzaleche	161	158	153	162	147	150	102	48
Fuenmayor	2.998	3.071	3.159	3.238	3.219	3.169	1.613	1.556
Galbárruli	64	69	67	64	64	63	38	25
Galilea	314	349	381	389	394	401	207	194
Gallinero de Cameros	23	23	24	25	26	26	18	8
Gimileo	149	141	159	167	171	171	108	63
Grañón	360	355	326	323	315	307	174	133
Grávalos	239	250	240	248	237	234	121	113
Haro	10.965	11.463	12.203	12.261	11.960	11.776	5.901	5.875
Herce	381	383	389	384	370	368	193	175
Herramélluri	112	108	102	94	89	106	56	50
Hervías	121	151	152	160	153	147	76	71
Hormilla	439	459	474	453	453	453	243	210
Hormilleja	171	170	176	173	170	175	93	82
Hornillos de Cameros	14	14	18	13	13	15	5	10
Hornos de Moncalvillo	80	99	97	95	96	96	56	40
Huércanos	882	912	919	903	927	917	488	429
Igea	689	707	720	706	744	729	427	302
Jalón de Cameros	39	35	24	26	29	24	14	10
Laguna de Cameros	148	145	137	143	139	142	85	57
Lagunilla del Jubera	376	359	359	334	320	356	199	157
Lardero	6.832	7.378	7.673	7.968	8.118	8.438	4.299	4.139
Ledesma de la Cogolla	27	27	27	25	21	22	15	7
Leiva	265	288	299	290	292	304	158	146

..../

EVOLUCIÓN DE LA POBLACIÓN. AÑOS 2006-2011 (Continuación).

	Población					Población 2011		
	2006	2007	2008	2009	2010	Total	Hombres	Mujeres
Leza de Río Leza	40	52	52	52	52	49	28	21
Logroño	147.036	145.866	150.071	152.107	152.650	152.641	73.618	79.023
Lumbreras	121	164	164	164	164	175	115	60
Manjarrés	151	155	149	148	152	152	83	69
Mansilla de la Sierra	72	67	71	69	65	70	46	24
Manzanares de Rioja	106	107	103	100	106	101	59	42
Matute	162	152	147	151	146	142	68	74
Medrano	188	219	238	283	302	293	159	134
Munilla	121	122	119	123	132	124	60	64
Murillo de Río Leza	1.626	1.675	1.750	1.781	1.828	1.835	962	873
Muro de Aguas	65	61	62	60	58	66	39	27
Muro en Cameros	34	34	33	39	36	48	29	19
Nájera	7.911	8.073	8.326	8.474	8.404	8.452	4.204	4.248
Nalda	1.015	1.074	1.118	1.071	1.044	1.016	562	454
Navajún	18	18	18	18	20	21	15	6
Navarrete	2.660	2.722	2.750	2.830	2.856	2.865	1.459	1.406
Nestares	69	81	81	79	77	81	49	32
Nieva de Cameros	120	118	107	104	103	103	63	40
Ocón	322	391	354	352	341	353	217	136
Ochánduri	76	75	74	76	84	120	71	49
Ojacastro	214	210	211	214	209	198	115	83
Ollauri	324	325	317	332	319	311	171	140
Ortigosa de Cameros	295	294	290	288	287	282	161	121
Pazuengos	40	40	40	38	38	35	24	11
Pedroso	101	109	107	99	99	95	58	37
Pinillos	19	18	17	16	16	18	10	8
Pradejón	3.794	3.770	3.901	3.982	4.011	4.094	2.152	1.942
Pradillo	61	79	73	68	68	66	35	31
Préjano	200	229	245	228	237	283	155	128
Quel	1.986	1.955	2.002	2.037	2.073	2.096	1.121	975
Rabanera	45	41	41	38	36	68	44	24
Rasillo de Cameros (El)	112	132	140	141	150	150	78	72
Redal (El)	186	186	176	169	159	162	88	74
Ribafrecha	1.008	1.006	1.008	993	998	1.001	533	468
Rincón de Soto	3.464	3.544	3.710	3.805	3.801	3.819	1.945	1.874
Robres del Castillo	31	34	34	31	30	30	19	11
Rodezno	320	317	329	323	321	316	184	132
Sajazarra	136	130	124	136	137	137	71	66
San Asensio	1.322	1.309	1.284	1.274	1.239	1.238	658	580
San Millán de la Cogolla	302	303	306	293	278	278	179	99
San Millán de Yécora	64	61	62	59	61	48	29	19
San Román de Cameros	164	166	169	166	168	169	88	81
Santa Coloma	151	143	135	143	133	127	75	52
Santa Engracia del Jubera	195	192	192	176	180	186	115	71

..../

EVOLUCIÓN DE LA POBLACIÓN. AÑOS 2006-2011 (Conclusión).

	Población					Población 2011		
	2006	2007	2008	2009	2010	Total	Hombres	Mujeres
Santa Eulalia Bajera	119	129	135	131	134	130	70	60
Santo Domingo de la Calzada	6.385	6.537	6.698	6.780	6.737	6.694	3.461	3.233
San Torcuato	104	77	76	71	72	83	47	36
Santurde de Rioja	325	319	338	361	341	336	179	157
Santurdejo	175	175	177	164	157	156	92	64
San Vicente de la Sonsierra	1.190	1.146	1.155	1.150	1.133	1.132	624	508
Sojuela	124	138	177	201	227	234	138	96
Sorzano	263	267	270	267	274	252	141	111
Sotés	267	281	285	287	295	312	174	138
Soto en Cameros	178	181	158	152	145	163	87	76
Terroba	30	33	41	39	40	39	20	19
Tirgo	242	259	257	244	232	231	119	112
Tobía	75	77	78	79	80	72	41	31
Tormantos	194	176	176	161	157	155	87	68
Torrecilla en Cameros	549	585	548	534	520	555	299	256
Torrecilla sobre Alesanco	49	47	48	48	44	38	19	19
Torre en Cameros	18	14	14	13	12	12	10	2
Torremontalbo	20	21	19	17	15	14	7	7
Treviana	218	212	206	201	197	193	105	88
Tricio	431	439	432	424	402	393	195	198
Tudelilla	410	429	444	419	395	386	215	171
Uruñuela	849	857	910	924	941	952	487	465
Valdemadera	10	9	10	9	9	9	6	3
Valgañón	149	153	159	146	135	128	77	51
Ventosa	143	150	172	173	173	169	95	74
Ventrosa	69	65	64	58	59	68	40	28
Viguera	405	417	438	444	436	416	230	186
Villalba de Rioja	154	170	172	157	154	150	89	61
Villalobar de Rioja	79	74	68	64	61	71	49	22
Villamediana de Iregua	4.668	5.535	6.032	6.414	6.723	6.958	3.584	3.374
Villanueva de Cameros	109	120	113	101	105	102	56	46
Villar de Arnedo (El)	625	640	661	661	665	660	340	320
Villar de Torre	272	282	274	277	269	263	144	119
Villarejo	40	39	39	38	35	33	23	10
Villarroya	11	9	10	10	10	9	4	5
Villarta-Quintana	165	158	154	148	144	166	91	75
Villavelayo	69	64	75	71	65	56	34	22
Villaverde de Rioja	71	80	80	78	76	72	38	34
Villoslada de Cameros	376	375	368	367	362	367	217	150
Viniegra de Abajo	98	113	111	104	104	99	59	40
Viniegra de Arriba	46	45	42	46	47	50	31	19
Zarratón	255	265	306	328	323	318	183	135
Zarzosa	12	14	15	14	15	15	12	3
Zorraquín	73	80	79	83	86	87	44	43

Fuente: Padrón Municipal de Habitantes. INE.

DATOS TERRITORIALES. AÑOS 2010-2011.

	Densidad de población		Altitud (m)	Distancia a la capital (Km)	Superficie (Km2)
	2010	2011			
LA RIOJA	63,91	64,01	-	-	5.045,00
Ábalos	20,39	20,11	589	29	18,10
Agoncillo	31,73	33,37	346	14	34,73
Aguilar del Río Alhama	10,59	10,15	637	98	54,11
Ajamil de Cameros	0,92	1,21	1.045	46	66,15
Albelda de Iregua	142,90	144,98	542	13	23,03
Alberite	132,21	133,00	452	7	20,24
Alcanadre	24,58	23,97	346	29	31,08
Aldeanueva de Ebro	72,13	72,06	343	59	39,08
Alesanco	29,64	32,73	568	35	17,17
Alesón	17,87	18,03	576	24	6,49
Alfaro	50,52	50,59	302	72	194,23
Almarza de Cameros	0,89	0,82	1.079	38	28,11
Anguciana	100,99	93,27	472	48	5,05
Anguiano	5,94	5,97	663	45	90,89
Arenzana de Abajo	34,80	32,66	543	26	8,39
Arenzana de Arriba	6,08	5,74	598	27	5,92
Arnedillo	9,97	9,87	654	62	48,33
Arnedo	168,91	169,29	550	48	85,40
Arrúbal	66,26	66,80	357	16	7,35
Ausejo	19,62	19,83	556	29	56,58
Autol	51,42	52,27	458	58	85,28
Azofra	22,21	21,20	559	36	11,84
Badarán	30,26	28,76	624	37	20,69
Bañares	10,85	10,58	591	44	29,59
Baños de Rioja	8,99	9,97	550	53	9,23
Baños de Río Tobía	98,18	96,36	574	35	17,59
Berceo	12,05	11,79	727	42	15,27
Bergasa	6,05	5,72	645	43	27,09
Bergasillas Bajera	3,51	3,61	843	45	9,70
Bezares	3,68	4,11	717	29	4,62
Bobadilla	27,47	31,33	586	37	4,66
Brieva de Cameros	1,26	1,30	963	63	46,15
Briñas	103,28	102,05	455	40	2,44
Briones	22,99	23,14	501	35	37,72
Cabezón de Cameros	2,00	1,83	916	43	12,01
Calahorra	265,85	265,46	358	49	93,57
Camprovín	8,26	8,70	673	30	20,45
Canales de la Sierra	1,32	1,75	1.027	84	54,44
Canillas de Río Tuerto	11,94	11,67	629	40	3,60
Cañas	9,57	9,16	657	40	9,72
Cárdenas	44,72	45,73	566	32	3,98
Casalarreina	168,88	170,73	499	47	8,13

../..

DATOS TERRITORIALES. AÑOS 2010-2011 (Continuación).

	Densidad de población		Altitud (m)	Distancia a la capital (Km)	Superficie (Km ²)
	2010	2011			
Castañares de Rioja	48,45	44,18	546	52	11,00
Castroviejo	2,75	3,23	955	27	20,75
Cellorigo	1,05	1,05	790	63	12,43
Cenicero	66,72	65,52	436	22	31,76
Cervera del Río Alhama	18,52	17,72	548	87	152,56
Cidamón	2,34	2,28	607	43	15,80
Cihuri	22,03	22,85	486	49	9,76
Cirueña	11,28	10,78	715	44	12,15
Clavijo	14,24	15,97	872	16	19,66
Cordovín	41,09	41,09	594	40	4,60
Corera	33,54	33,90	522	28	8,20
Cornago	5,62	5,29	757	85	80,54
Corporales	4,16	5,35	736	50	8,41
Cuzcurrita de Río Tirón	28,90	28,38	519	51	19,17
Daroca de Rioja	5,23	5,05	727	19	11,29
Enciso	2,32	2,41	813	72	69,69
Entrena	70,85	71,47	559	13	21,03
Estollo	5,95	6,44	751	49	16,14
Ezcaray	14,69	14,60	1.005	60	142,85
Foncea	4,80	4,49	698	62	22,72
Fonzaleche	8,65	8,82	563	57	17,00
Fuenmayor	93,88	92,42	419	10	34,29
Galbárruli	4,15	4,08	652	62	15,44
Galilea	40,45	41,17	563	24	9,74
Gallinero de Cameros	2,33	2,33	1.055	43	11,17
Gimileo	42,75	42,75	482	39	4,00
Grañón	10,16	9,90	723	53	31,01
Grávalos	7,67	7,57	765	72	30,91
Haro	295,09	290,55	479	44	40,53
Herce	21,50	21,38	593	54	17,21
Herramélluri	8,18	9,74	570	55	10,88
Hervías	10,82	10,40	655	42	14,14
Hormilla	28,56	28,56	522	30	15,86
Hormilleja	22,85	23,52	496	33	7,44
Hornillos de Cameros	1,09	1,26	1.152	47	11,90
Hornos de Moncalvillo	12,97	12,97	684	17	7,40
Huércanos	43,16	42,69	516	25	21,48
Igea	13,71	13,44	546	87	54,25
Jalón de Cameros	3,44	2,85	876	40	8,43
Laguna de Cameros	3,34	3,41	1.042	46	41,60
Lagunilla del Jubera	9,33	10,38	646	20	34,30
Lardero	398,72	414,44	435	4	20,36
Ledesma de la Cogolla	1,73	1,81	749	40	12,13
Leiva	22,97	23,92	587	58	12,71

..../

DATOS TERRITORIALES. AÑOS 2010-2011 (Continuación).

	Densidad de población		Altitud (m)	Distancia a la capital (Km)	Superficie (Km2)
	2010	2011			
Leza de Río Leza	4,68	4,41	567	21	11,12
Logroño	1.918,44	1.918,32	384	0	79,57
Lumbreras	1,15	1,22	1.184	51	142,91
Manjarrés	24,68	24,68	629	26	6,16
Mansilla de la Sierra	0,77	0,83	950	72	84,76
Manzanares de Rioja	5,92	5,64	805	46	17,91
Matute	5,69	5,54	680	42	25,65
Medrano	40,48	39,28	599	17	7,46
Munilla	2,44	2,29	791	68	54,19
Murillo de Río Leza	39,69	39,84	407	14	46,06
Muro de Aguas	1,88	2,14	891	67	30,90
Muro en Cameros	2,25	3,00	1.115	44	15,99
Nájera	224,47	225,75	485	27	37,44
Nalda	42,44	41,30	580	19	24,60
Navajún	1,22	1,28	924	96	16,38
Navarrete	100,25	100,56	512	11	28,49
Nestares	3,56	3,75	860	30	21,61
Nieva de Cameros	2,45	2,45	1.021	40	42,05
Ocón	5,60	5,79	556	58	60,92
Ochánduri	7,17	10,24	675	33	11,72
Ojacastro	4,72	4,47	792	60	44,32
Ollauri	122,69	119,62	493	40	2,60
Ortigosa de Cameros	8,14	8,00	1.069	46	35,26
Pazuengos	1,51	1,39	1.162	55	25,12
Pedroso	5,13	4,92	773	45	19,29
Pinillos	1,35	1,51	1.026	40	11,89
Pradejón	126,29	128,90	362	42	31,76
Pradillo	6,61	6,42	880	40	10,28
Préjano	5,59	6,67	708	60	42,40
Quel	37,84	38,26	490	50	54,78
Rabanera	2,61	4,92	966	43	13,81
Rasillo de Cameros (El)	11,02	11,02	1.101	48	15,85
Redal (El)	18,91	19,26	528	30	8,41
Ribafrecha	28,86	28,95	498	14	34,58
Rincón de Soto	191,39	192,30	285	61	19,86
Robres del Castillo	0,84	0,84	722	33	35,88
Rodezno	22,45	22,10	547	45	14,30
Sajazarra	9,90	9,90	520	55	13,84
San Asensio	38,32	38,29	535	33	32,33
San Millán de la Cogolla	8,91	8,91	728	39	31,19
San Millán de Yécora	5,66	4,46	656	60	10,77
San Román de Cameros	3,54	3,56	849	38	47,50
Santa Coloma	6,57	6,27	763	32	20,24
Santa Engracia del Jubera	2,09	2,16	649	27	86,07

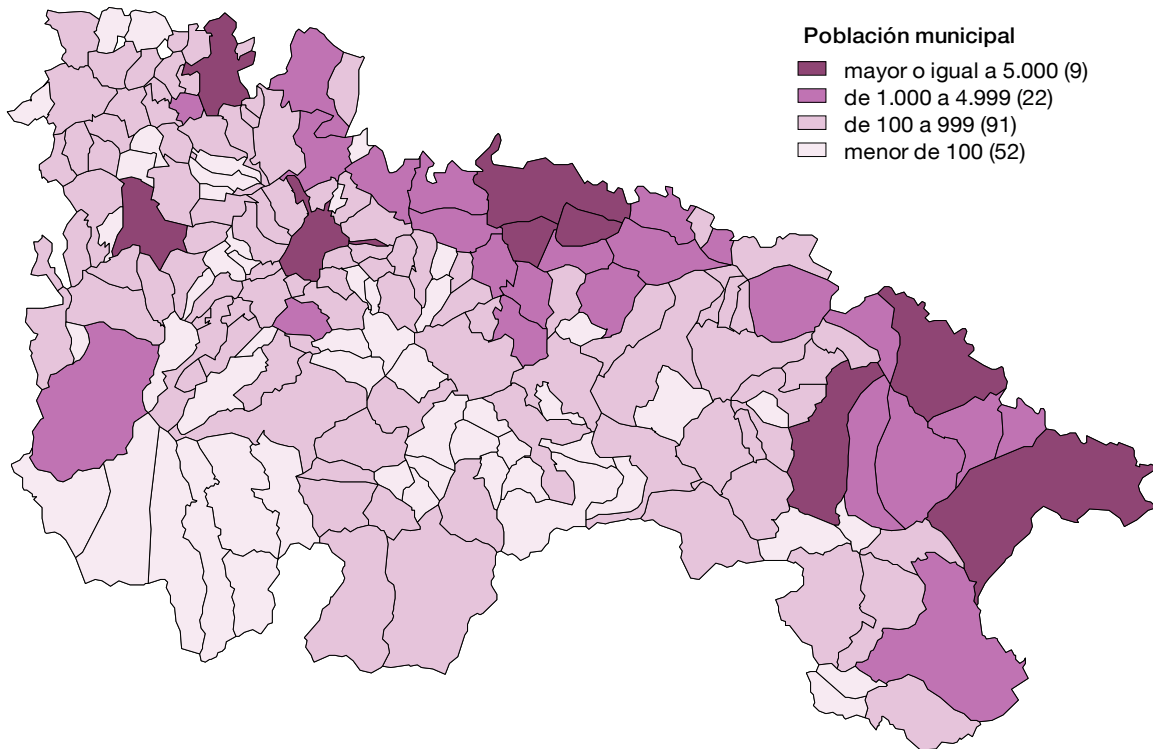
..../

DATOS TERRITORIALES. AÑOS 2010-2011 (Conclusión).

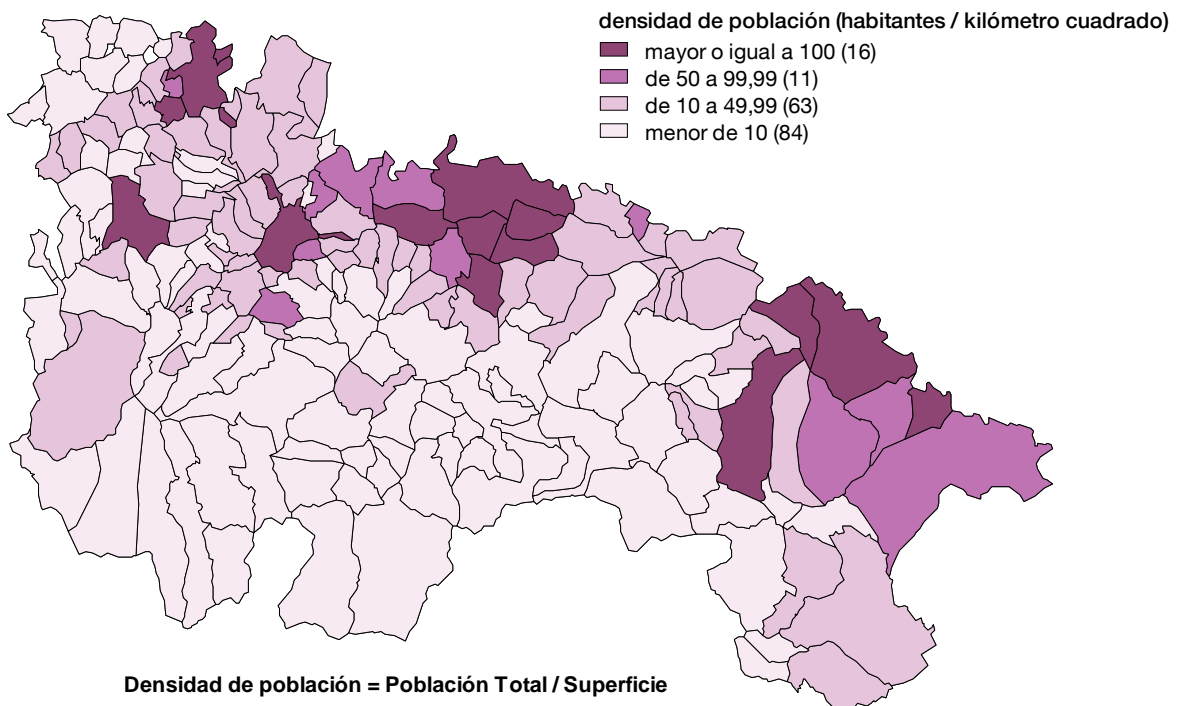
	Densidad de población		Altitud (m)	Distancia a la capital (Km)	Superficie (Km2)
	2010	2011			
Santa Eulalia Bajera	15,90	15,42	619	58	8,43
Santo Domingo de la Calzada	168,05	166,97	638	46	40,09
San Torcuato	6,65	7,67	599	42	10,82
Santurde de Rioja	22,10	21,78	713	52	15,43
Santurdejo	8,56	8,50	780	54	18,35
San Vicente de la Sonsierra	23,33	23,31	528	35	48,56
Sojuela	14,98	15,45	669	15	15,15
Sorzano	26,78	24,63	719	17	10,23
Sotés	20,21	21,37	672	17	14,60
Soto en Cameros	2,96	3,32	718	28	49,05
Terroba	4,52	4,41	791	32	8,84
Tirgo	25,66	25,55	523	50	9,04
Tobía	2,29	2,06	681	43	34,94
Tormantos	14,18	14,00	609	60	11,07
Torrecilla en Cameros	17,07	18,21	774	29	30,47
Torrecilla sobre Alesanco	10,09	8,72	617	37	4,36
Torre en Cameros	1,03	1,03	1.159	51	11,64
Torremontalbo	1,86	1,73	429	26	8,07
Treviana	5,64	5,52	587	56	34,94
Tricio	63,31	61,89	564	26	6,35
Tudelilla	20,72	20,25	548	40	19,06
Uruñuela	89,53	90,58	499	29	10,51
Valdemadera	0,65	0,65	971	96	13,93
Valgañón	4,25	4,03	968	64	31,74
Ventosa	17,96	17,55	654	17	9,63
Ventrosa	0,81	0,93	1.003	74	72,93
Viguera	10,45	9,97	689	21	41,72
Villalba de Rioja	17,19	16,74	579	44	8,96
Villalobar de Rioja	5,58	6,49	590	52	10,94
Villamediana de Iregua	329,24	340,74	375	5	20,42
Villanueva de Cameros	5,69	5,53	914	41	18,44
Villar de Arnedo (El)	36,44	36,16	429	36	18,25
Villar de Torre	22,44	21,93	766	40	11,99
Villarejo	5,49	5,17	834	44	6,38
Villarroya	0,85	0,76	925	64	11,77
Villarta-Quintana	5,82	6,71	743	53	24,73
Villavelayo	0,73	0,63	964	80	89,07
Villaverde de Rioja	12,95	12,27	823	49	5,87
Villoslada de Cameros	3,82	3,87	1.072	50	94,71
Viniegra de Abajo	1,58	1,51	881	70	65,68
Viniegra de Arriba	1,22	1,30	1.182	72	38,46
Zarratón	17,28	17,01	563	46	18,69
Zarzosa	0,82	0,82	981	77	18,29
Zorraquín	13,35	13,51	862	62	6,44

Fuente: INE.

POBLACIÓN DE LOS MUNICIPIOS DE LA RIOJA. AÑO 2011



DENSIDAD DE POBLACIÓN DE LOS MUNICIPIOS DE LA RIOJA. AÑO 2011



POBLACIÓN SEGÚN GRUPOS QUINQUENALES DE EDAD. AÑO 2011.

	Población									
	0 - 4	5 - 9	10 - 14	15 - 19	20 - 24	25 - 29	30 - 34	35 - 39	40 - 44	
LA RIOJA	16.915	15.849	14.560	14.575	17.128	21.114	27.348	27.533	25.798	
Ábalos	14	10	15	16	26	34	27	20	29	
Agoncillo	56	48	54	32	56	68	107	102	118	
Aguilar del Río Alhama	7	13	16	14	32	20	24	33	28	
Ajamil de Cameros	0	0	0	2	6	3	5	1	6	
Albelda de Iregua	184	178	160	153	196	253	346	266	282	
Alberite	186	143	130	121	149	151	258	256	240	
Alcanadre	33	38	32	22	28	33	34	62	56	
Aldeanueva de Ebro	154	173	118	126	149	199	238	212	182	
Alesanco	30	13	17	21	26	33	41	41	40	
Alesón	4	5	2	1	4	3	7	8	1	
Alfaro	487	436	428	480	567	663	864	698	710	
Almarza de Cameros	1	0	0	0	1	0	2	4	0	
Anguciana	17	26	22	23	18	20	43	46	47	
Anguiano	17	11	7	8	14	22	29	39	30	
Arenzana de Abajo	14	13	11	8	10	13	13	14	16	
Arenzana de Arriba	0	1	0	0	1	0	1	3	3	
Arnedillo	12	17	21	29	22	23	32	35	43	
Arnedo	793	750	694	693	781	1.035	1.227	1.178	1.095	
Arrúbal	32	15	18	17	23	34	37	34	45	
Ausejo	43	42	45	40	98	118	92	89	104	
Autol	300	224	204	223	254	322	420	403	361	
Azofra	0	2	0	6	11	10	4	13	12	
Badarán	10	16	17	19	25	23	38	32	40	
Bañares	5	2	9	12	15	10	15	19	12	
Baños de Rioja	2	0	4	3	0	4	4	2	9	
Baños de Río Tobía	65	80	67	70	98	127	107	122	137	
Berceo	2	3	1	1	3	5	7	12	14	
Bergasa	3	3	4	1	7	7	8	18	11	
Bergasillas Bajera	0	0	0	0	0	0	3	4	2	
Bezares	1	1	1	1	0	0	0	1	2	
Bobadilla	0	3	7	10	7	4	7	10	9	
Brieva de Cameros	0	0	1	1	2	3	2	2	2	
Briñas	10	19	16	10	12	16	6	21	23	
Briones	34	26	27	33	32	48	80	52	74	
Cabezón de Cameros	0	0	0	0	0	0	1	2	5	
Calahorra	1.439	1.264	1.186	1.258	1.463	1.693	2.184	2.096	2.013	
Camprovín	3	2	1	6	7	5	8	10	8	
Canales de la Sierra	1	1	0	0	5	7	1	2	3	
Canillas de Río Tuerto	0	0	0	1	0	1	1	2	2	
Cañas	0	3	5	1	0	6	4	2	7	
Cárdenas	6	6	5	4	4	6	12	8	13	
Casalarreina	82	71	63	55	72	100	114	130	108	

../..

POBLACIÓN SEGÚN GRUPOS QUINQUENALES DE EDAD. AÑO 2011 (Continuación).

	Población								
	45 - 49	50 - 54	55 - 59	60 - 64	65 - 69	70 - 74	75 - 79	80 - 84	85 y más
LA RIOJA	24.424	22.776	18.487	16.826	14.761	11.871	13.163	10.376	9.451
Ábalos	31	32	21	20	16	15	15	11	12
Agoncillo	88	74	66	63	60	49	49	37	32
Aguilar del Río Alhama	47	42	34	37	28	38	57	41	38
Ajamil de Cameros	7	10	14	10	8	1	4	2	1
Albelda de Iregua	224	200	193	165	109	120	125	98	87
Alberite	175	182	140	129	117	76	103	72	64
Alcanadre	53	55	36	47	49	47	43	43	34
Aldeanueva de Ebro	175	160	147	161	158	120	141	100	103
Alesanco	49	38	32	23	37	28	35	35	23
Alesón	9	11	9	8	7	10	10	8	10
Alfaro	705	746	638	508	441	363	438	375	280
Almarza de Cameros	1	2	2	5	2	0	0	1	2
Anguciana	49	33	17	14	31	24	22	7	12
Anguiano	30	30	40	50	36	42	58	36	44
Arenzana de Abajo	17	12	7	20	23	31	21	12	19
Arenzana de Arriba	1	3	4	3	2	2	3	5	2
Arnedillo	40	29	26	19	32	9	31	26	31
Arnedo	1.077	1.034	884	821	621	494	513	374	393
Arrúbal	28	38	29	20	35	21	31	18	16
Ausejo	97	65	60	55	34	48	36	22	34
Autol	298	286	244	175	186	167	165	133	93
Azofra	18	23	17	18	19	25	34	25	14
Badarán	46	40	39	45	39	37	56	41	32
Bañares	15	24	26	20	24	21	27	33	24
Baños de Rioja	8	6	3	3	7	5	15	8	9
Baños de Río Tobía	120	125	116	109	101	61	78	62	50
Berceo	15	21	12	10	15	10	24	12	13
Bergasa	12	14	5	13	16	8	8	8	9
Bergasillas Bajera	6	3	3	6	2	1	3	1	1
Bezares	2	3	0	0	1	0	4	2	0
Bobadilla	14	11	14	13	5	6	10	9	7
Brieva de Cameros	11	5	6	8	4	4	6	2	1
Briñas	24	21	10	15	5	13	14	8	6
Briones	55	70	54	67	32	35	62	42	50
Cabezón de Cameros	3	3	1	3	2	1	0	0	1
Calahorra	1.823	1.667	1.344	1.156	973	807	1.021	776	676
Camprovín	12	18	10	17	14	13	12	17	15
Canales de la Sierra	8	16	9	13	5	7	8	7	2
Canillas de Río Tuerto	1	4	2	6	6	4	5	2	5
Cañas	4	5	5	5	10	8	11	11	2
Cárdenas	8	10	11	15	15	11	18	19	11
Casalarreina	118	85	65	62	72	60	65	33	33

../..

POBLACIÓN SEGÚN GRUPOS QUINQUENALES DE EDAD. AÑO 2011 (Continuación).

	Población								
	0 - 4	5 - 9	10 - 14	15 - 19	20 - 24	25 - 29	30 - 34	35 - 39	40 - 44
Castañares de Rioja	16	17	10	19	28	18	30	27	40
Castroviejo	0	1	2	1	7	2	3	1	3
Cellorigo	0	0	0	0	1	0	0	0	0
Cenicero	96	82	77	93	124	127	133	168	162
Cervera del Río Alhama	82	133	98	104	130	168	139	160	161
Cidamón	2	1	2	1	2	2	2	6	0
Cihuri	5	12	7	7	9	11	21	20	16
Cirueña	6	3	2	3	3	7	5	6	12
Clavijo	15	7	3	6	11	20	32	23	25
Cordovín	0	0	0	4	11	9	10	0	10
Corera	9	10	13	10	8	7	19	23	22
Cornago	8	9	11	10	11	12	14	25	37
Corporales	0	2	1	0	0	0	0	2	8
Cuzcurrita de Río Tirón	16	16	20	21	23	33	45	37	46
Daroca de Rioja	2	2	2	0	0	3	6	3	7
Enciso	1	4	4	4	4	5	13	8	10
Entrena	99	60	59	60	68	115	144	134	112
Estollo	0	0	0	2	8	6	3	2	8
Ezcaray	86	77	90	106	117	107	147	169	175
Foncea	4	0	2	1	8	8	9	6	5
Fonzaleche	1	3	0	2	6	7	8	12	11
Fuenmayor	193	174	153	124	149	198	314	290	277
Galbárruli	0	3	3	2	0	1	5	4	10
Galilea	24	18	18	17	19	17	28	37	35
Gallinero de Cameros	0	1	3	0	0	0	3	0	2
Gimileo	7	5	1	1	10	20	26	22	9
Grañón	5	6	4	2	8	9	18	17	15
Grávalos	6	1	6	10	18	5	5	6	18
Haro	663	632	612	534	581	778	1.003	1.055	999
Herce	5	18	16	20	16	13	14	22	35
Herramélluri	2	2	3	5	1	2	3	2	10
Hervías	3	1	5	4	2	3	5	21	12
Hormilla	15	17	12	18	19	24	27	36	26
Hormilleja	5	5	4	4	7	12	5	5	19
Hornillos de Cameros	0	0	0	0	0	0	0	0	3
Hornos de Moncalvillo	1	1	0	1	2	5	3	6	10
Huércanos	31	35	32	34	39	43	76	57	61
Igea	21	18	36	15	38	40	44	63	44
Jalón de Cameros	0	0	1	1	0	0	1	1	2
Laguna de Cameros	3	2	2	0	2	5	8	5	12
Lagunilla del Jubera	4	2	11	9	7	10	13	23	33
Lardero	602	465	396	400	399	618	972	914	732
Ledesma de la Cogolla	0	0	0	0	0	0	0	0	0
Leiva	15	20	7	6	8	17	13	14	17

../..

POBLACIÓN SEGÚN GRUPOS QUINQUENALES DE EDAD. AÑO 2011 (Continuación).

	Población								
	45 - 49	50 - 54	55 - 59	60 - 64	65 - 69	70 - 74	75 - 79	80 - 84	85 y más
Castañares de Rioja	40	40	28	34	29	21	32	31	26
Castroviejo	9	11	8	3	2	5	4	4	1
Cellorigo	0	4	3	1	0	0	0	1	3
Cenicero	146	170	94	108	98	87	124	98	94
Cervera del Río Alhama	183	170	141	161	208	191	164	158	153
Cidamón	3	4	3	5	3	0	0	0	0
Cihuri	27	17	13	11	12	12	9	5	9
Cirueña	8	13	8	11	8	10	14	9	3
Clavijo	27	35	30	18	18	8	16	9	11
Cordovín	19	15	13	8	9	21	26	15	19
Corera	25	23	22	20	23	15	11	11	7
Cornago	23	21	27	34	39	31	42	47	25
Corporales	5	1	1	0	4	5	3	5	8
Cuzcurrita de Río Tirón	48	34	30	37	32	27	33	31	15
Daroqa de Rioja	4	4	9	4	1	2	2	2	4
Enciso	13	26	20	13	9	6	14	6	8
Entrena	109	84	73	77	73	75	68	44	49
Estollo	10	7	9	7	2	13	11	6	10
Ezcaray	172	183	125	107	98	75	95	91	65
Foncea	6	6	7	9	12	4	8	2	5
Fonzaleche	12	14	16	10	10	10	12	8	8
Fuenmayor	244	231	168	165	124	94	97	96	78
Galbárruli	5	3	4	12	6	2	2	0	1
Galilea	37	29	20	23	18	11	23	17	10
Gallinero de Cameros	3	2	0	1	1	3	4	2	1
Gimileo	11	8	14	16	10	1	3	2	5
Grañón	14	21	18	29	31	26	46	17	21
Grávalos	19	28	12	5	12	20	25	18	20
Haro	930	835	600	548	435	416	459	374	322
Herce	41	26	26	15	25	15	18	20	23
Herramélluri	11	7	7	10	9	4	10	9	9
Hervías	7	4	5	12	12	11	21	11	8
Hormilla	31	38	23	31	33	28	31	20	24
Hormilleja	21	12	9	4	13	11	22	11	6
Hornillos de Cameros	1	2	0	0	2	2	5	0	0
Hornos de Moncalvillo	4	13	5	8	2	9	16	5	5
Huércanos	90	53	51	67	55	53	53	52	35
Igea	51	39	51	60	48	48	45	37	31
Jalón de Cameros	1	1	2	4	3	2	0	2	3
Laguna de Cameros	17	14	10	8	16	10	11	10	7
Lagunilla del Jubera	29	27	24	34	17	31	33	22	27
Lardero	604	557	439	358	295	203	189	161	134
Ledesma de la Cogolla	2	4	5	2	2	2	1	2	2
Leiva	26	24	12	10	13	26	27	24	25

..../

POBLACIÓN SEGÚN GRUPOS QUINQUENALES DE EDAD. AÑO 2011 (Continuación).

	Población								
	0 - 4	5 - 9	10 - 14	15 - 19	20 - 24	25 - 29	30 - 34	35 - 39	40 - 44
Leza de Río Leza	0	1	0	1	1	0	2	1	4
Logroño	8.145	7.883	7.236	7.194	8.269	9.975	12.821	13.371	12.414
Lumbreras	1	0	0	1	7	7	8	7	9
Manjarrés	2	1	5	4	8	5	10	12	11
Mansilla de la Sierra	1	4	0	4	2	2	2	7	6
Manzanares de Rioja	0	0	2	2	1	4	0	2	8
Matute	2	0	2	1	4	3	8	5	2
Medrano	17	13	12	7	8	26	22	29	23
Munilla	3	5	3	5	5	7	8	9	7
Murillo de Río Leza	94	106	77	61	85	132	164	145	141
Muro de Aguas	1	0	2	4	2	5	3	1	3
Muro en Cameros	0	0	0	2	1	4	5	1	3
Nájera	433	453	412	425	500	526	710	735	695
Nalda	35	36	32	48	43	80	87	74	78
Navajún	0	0	0	0	0	2	0	1	1
Navarrete	206	158	141	113	132	169	288	300	239
Nestares	2	2	1	2	2	5	5	3	6
Nieva de Cameros	3	1	2	2	1	1	5	5	9
Ocón	4	3	2	1	11	17	14	21	25
Ochánduri	1	1	0	2	2	4	5	1	4
Ojacastro	3	0	6	7	6	3	3	5	13
Ollauri	11	6	5	10	16	20	25	19	27
Ortigosa de Cameros	3	2	6	10	21	12	12	18	14
Pazuengos	0	0	0	0	0	0	1	2	5
Pedroso	0	2	2	1	3	4	4	4	7
Pinillos	0	0	0	0	0	0	0	1	1
Pradejón	205	203	190	213	328	406	376	349	349
Pradillo	0	1	3	1	1	0	3	3	8
Préjano	6	15	11	12	8	10	8	22	25
Quel	103	96	80	78	96	123	181	155	150
Rabanera	0	2	0	3	4	5	2	3	5
Rasillo de Cameros (El)	2	8	8	0	13	6	13	8	10
Redal (El)	4	5	3	3	5	8	12	13	4
Ribafrecha	39	32	23	32	39	65	90	66	69
Rincón de Soto	234	201	204	170	197	235	300	327	266
Robres del Castillo	0	0	0	0	0	0	0	0	2
Rodezno	4	3	10	5	16	20	26	20	25
Sajazarra	5	5	2	2	1	9	10	11	12
San Asensio	47	42	39	39	68	67	74	84	75
San Millán de la Cogolla	6	8	14	8	13	18	13	13	24
San Millán de Yécora	1	0	1	0	1	1	1	5	0
San Román de Cameros	2	2	5	3	9	14	7	9	13
Santa Coloma	2	3	3	4	3	2	6	6	19
Santa Engracia del Jubera	3	1	3	4	6	6	7	8	19

..../..

POBLACIÓN SEGÚN GRUPOS QUINQUENALES DE EDAD. AÑO 2011 (Continuación).

	Población								
	45 - 49	50 - 54	55 - 59	60 - 64	65 - 69	70 - 74	75 - 79	80 - 84	85 y más
Leza de Río Leza	3	4	5	7	10	3	3	2	2
Logroño	11.758	10.940	8.958	8.007	6.808	5.121	5.358	4.273	4.110
Lumbreras	10	15	15	16	23	15	19	12	10
Manjarrés	14	10	8	6	15	11	12	10	8
Mansilla de la Sierra	7	6	6	2	8	4	5	1	3
Manzanares de Rioja	12	11	5	4	9	6	15	14	6
Matute	16	11	13	10	14	9	20	12	10
Medrano	13	19	18	20	15	12	16	14	9
Munilla	15	16	12	5	6	3	6	4	5
Murillo de Río Leza	131	112	76	95	116	82	91	78	49
Muro de Aguas	6	4	8	2	4	5	9	5	2
Muro en Cameros	4	9	5	4	3	4	0	2	1
Nájera	666	587	468	424	397	321	295	216	189
Nalda	82	73	77	56	45	41	46	47	36
Navajún	3	2	2	2	1	2	2	1	2
Navarrete	188	183	144	104	117	104	113	99	67
Nestares	5	10	8	8	10	4	2	3	3
Nieva de Cameros	13	6	8	4	10	8	9	9	7
Ocón	32	33	37	39	27	24	20	18	25
Ochánduri	18	17	13	6	9	9	13	8	7
Ojacaastro	13	28	17	6	10	15	19	25	19
Ollauri	29	25	24	19	14	17	15	15	14
Ortigosa de Cameros	26	25	31	26	21	18	17	14	6
Pazuengos	2	4	2	3	9	2	3	1	1
Pedroso	6	11	18	10	7	3	2	8	3
Pinillos	2	2	1	1	4	1	2	3	0
Pradejón	293	234	166	161	154	108	156	100	103
Pradillo	9	12	4	3	6	5	1	5	1
Préjano	28	28	18	10	17	11	25	13	16
Quel	145	155	105	124	109	102	121	95	78
Rabanera	13	8	3	3	4	5	6	0	2
Rasillo de Cameros (El)	13	15	19	7	10	6	3	4	5
Redal (El)	10	8	8	8	15	10	16	17	13
Ribafrecha	58	55	76	77	72	51	62	49	46
Rincón de Soto	287	246	167	191	190	149	181	163	111
Robres del Castillo	1	4	3	3	7	1	5	2	2
Rodezno	21	26	22	23	19	17	28	21	10
Sajazarra	8	11	9	16	5	3	7	6	15
San Asensio	82	96	62	105	83	71	79	66	59
San Millán de la Cogolla	22	29	20	19	25	11	18	7	10
San Millán de Yécora	4	3	6	3	5	2	6	5	4
San Román de Cameros	15	25	7	9	5	8	16	12	8
Santa Coloma	11	7	5	5	8	11	18	6	8
Santa Engracia del Jubera	17	17	10	13	17	13	21	16	5

../..

POBLACIÓN SEGÚN GRUPOS QUINQUENALES DE EDAD. AÑO 2011 (Continuación).

	Población								
	0 - 4	5 - 9	10 - 14	15 -19	20 - 24	25 - 29	30 - 34	35 - 39	40 - 44
Santa Eulalia Bajera	0	4	9	3	3	5	11	5	15
Santo Domingo de la Calzada	342	310	292	342	380	439	559	553	469
San Torcuato	0	1	2	1	4	5	6	5	4
Santurde de Rioja	9	19	5	14	16	20	19	13	18
Santurdejo	0	2	5	1	3	3	3	10	13
San Vicente de la Sonsierra	35	52	61	45	52	57	59	91	93
Sojuela	13	16	4	8	5	12	24	20	24
Sorzano	5	4	5	6	13	12	18	20	25
Sotés	6	12	11	12	6	13	19	40	20
Soto en Cameros	4	1	3	0	3	7	8	12	6
Terroba	1	0	0	1	3	0	2	1	2
Tirgo	11	8	3	5	8	10	13	16	21
Tobía	0	0	2	1	4	5	5	2	3
Tormantos	1	4	3	1	6	7	8	6	8
Torrecilla en Cameros	11	10	15	22	22	33	37	31	37
Torrecilla sobre Alesanco	0	2	0	0	0	0	2	1	0
Torre en Cameros	0	0	0	0	1	0	2	1	0
Torremontalbo	0	0	1	0	0	0	2	1	3
Treviana	2	4	6	6	6	5	4	10	11
Tricio	19	16	13	6	15	28	18	23	34
Tudelilla	13	12	10	10	13	19	28	36	27
Uruñuela	59	48	57	39	53	59	74	78	70
Valdemadera	0	0	0	0	0	0	0	0	0
Valgañón	1	3	0	3	10	7	4	5	8
Ventosa	11	4	4	3	11	6	17	12	12
Ventrosa	0	0	1	2	3	1	3	2	3
Viguera	17	14	19	15	16	33	35	27	40
Villalba de Rioja	0	0	3	10	3	6	5	6	19
Villalobar de Rioja	0	1	1	0	0	1	3	4	5
Villamediana de Iregua	556	403	298	283	322	598	1.061	921	623
Villanueva de Cameros	2	2	3	0	5	3	4	7	6
Villar de Arnedo (El)	33	28	22	20	34	41	48	40	45
Villar de Torre	4	7	0	10	9	13	11	15	22
Villarejo	0	0	0	0	1	0	0	1	0
Villarroya	0	0	0	0	0	2	0	0	0
Villarta-Quintana	1	2	2	8	4	4	7	8	13
Villavelayo	0	0	0	0	0	2	3	4	3
Villaverde de Rioja	0	0	1	1	1	0	4	3	3
Villoslada de Cameros	9	13	6	12	17	13	17	25	29
Viniegra de Abajo	1	4	1	4	1	4	8	3	7
Viniegra de Arriba	0	0	1	0	0	0	6	4	2
Zarratón	10	10	7	14	9	17	18	37	24
Zarzosa	0	0	0	0	0	0	0	1	1
Zorraquín	9	6	1	1	0	7	10	16	7

..../..

POBLACIÓN SEGÚN GRUPOS QUINQUENALES DE EDAD. AÑO 2011 (Conclusión).

	Población								
	45 - 49	50 - 54	55 - 59	60 - 64	65 - 69	70 - 74	75 - 79	80 - 84	85 y más
Santa Eulalia Bajera	14	9	6	3	8	8	10	8	9
Santo Domingo de la Calzada	518	472	380	343	321	254	289	212	219
San Torcuato	7	3	4	6	8	8	7	7	5
Santurde de Rioja	22	28	39	17	15	22	22	15	23
Santurdejo	15	13	5	5	15	12	17	14	20
San Vicente de la Sonsierra	102	98	55	60	54	58	78	38	44
Sojuela	18	16	16	18	8	12	9	5	6
Sorzano	12	22	24	20	13	15	14	9	15
Sotés	29	19	17	28	21	17	18	14	10
Soto en Cameros	19	20	14	13	12	9	12	15	5
Terroba	2	6	8	5	0	5	1	1	1
Tirgo	19	11	23	14	11	14	18	18	8
Tobía	6	12	5	5	1	1	5	9	6
Tormantos	6	9	4	13	9	14	16	24	16
Torrecilla en Cameros	39	40	43	45	50	45	34	20	21
Torrecilla sobre Alesanco	3	3	5	6	2	2	4	4	4
Torre en Cameros	0	2	1	3	0	1	0	1	0
Torremontalbo	3	1	0	0	1	1	1	0	0
Treviana	18	7	15	20	9	19	18	23	10
Tricio	33	25	13	15	30	25	31	21	28
Tudelilla	25	17	22	18	20	28	34	32	22
Uruñuela	61	72	48	41	43	38	48	35	29
Valdemadera	2	1	1	1	0	0	0	3	1
Valgañón	9	20	13	8	4	7	13	3	10
Ventosa	13	14	4	10	15	6	4	9	14
Ventrosa	4	6	8	7	9	2	5	7	5
Viguera	31	25	19	25	22	34	24	13	7
Villalba de Rioja	22	13	17	6	11	8	7	7	7
Villalobar de Rioja	5	4	6	7	4	10	10	5	5
Villamediana de Iregua	455	373	261	200	153	125	133	107	86
Villanueva de Cameros	10	7	5	9	10	7	11	7	4
Villar de Arnedo (El)	39	30	36	44	46	35	50	39	30
Villar de Torre	17	14	16	13	22	21	29	20	20
Villarejo	4	2	2	5	2	4	4	5	3
Villarroya	0	0	0	4	1	0	1	0	1
Villarta-Quintana	14	13	8	8	6	18	25	12	13
Villavelayo	6	5	7	4	2	7	6	3	4
Villaverde de Rioja	5	3	5	4	9	6	10	8	9
Villoslada de Cameros	48	36	27	16	28	21	14	21	15
Viniegra de Abajo	8	13	7	3	7	5	9	11	3
Viniegra de Arriba	2	7	5	5	10	4	0	2	2
Zarratón	31	22	17	14	12	24	27	16	9
Zarzosa	0	2	3	4	0	2	2	0	0
Zorraquín	5	3	4	8	3	1	2	3	1

Fuente: Padrón Municipal de Habitantes. INE.

POBLACIÓN EXTRANJERA. AÑOS 2010-2011.

	Población extranjera		% 2011		Crecimiento 11/10		
	2010	2011	Total	Mujeres	Total	Extranjera	No extranjera
LA RIOJA	46.680	46.288	14,33	46,47	0,17	-0,84	0,34
Ábalos	117	121	33,24	23,14	-1,36	3,42	-3,57
Agoncillo	195	226	19,50	37,17	5,17	15,90	2,87
Aguilar del Río Alhama	63	64	11,66	70,31	-4,19	1,59	-4,90
Ajamil de Cameros	0	0	0,00	0,00	31,15	0,00	31,15
Albelda de Iregua	549	582	17,43	45,36	1,46	6,01	0,55
Alberite	455	461	17,12	49,24	0,60	1,32	0,45
Alcanadre	115	108	14,50	47,22	-2,49	-6,09	-1,85
Aldeanueva de Ebro	576	560	19,89	39,64	-0,11	-2,78	0,58
Alesanco	57	85	15,12	49,41	10,41	49,12	5,53
Alesón	0	7	5,98	42,86	0,86	700,00	-5,17
Alfaro	1.088	1.062	10,81	43,41	0,14	-2,39	0,46
Almarza de Cameros	0	0	0,00	0,00	-8,00	0,00	-8,00
Anguciana	91	63	13,38	44,44	-7,65	-30,77	-2,63
Anguiano	20	21	3,87	61,90	0,56	5,00	0,38
Arenzana de Abajo	39	37	13,50	45,95	-6,16	-5,13	-6,32
Arenzana de Arriba	0	0	0,00	0,00	-5,56	0,00	-5,56
Arnedillo	39	44	9,22	59,09	-1,04	12,82	-2,26
Arnedo	1.968	2.012	13,92	48,81	0,22	2,24	-0,10
Arrúbal	49	62	12,63	45,16	0,82	26,53	-2,05
Ausejo	508	529	47,15	31,95	1,08	4,13	-1,50
Autol	1.203	1.232	27,64	44,89	1,66	2,41	1,38
Azofra	7	8	3,19	62,50	-4,56	14,29	-5,08
Badarán	68	48	8,07	47,92	-4,95	-29,41	-1,97
Bañares	18	21	6,71	42,86	-2,49	16,67	-3,63
Baños de Rioja	4	7	7,61	42,86	10,84	75,00	7,59
Baños de Río Tobía	125	108	6,37	48,15	-1,85	-13,60	-0,94
Berceo	9	7	3,89	42,86	-2,17	-22,22	-1,14
Bergasa	4	4	2,58	25,00	-5,49	0,00	-5,63
Bergasillas Bajera	2	2	5,71	50,00	2,94	0,00	3,13
Bezares	0	1	5,26	0,00	11,76	100,00	5,88
Bobadilla	11	22	15,07	50,00	14,06	100,00	5,98
Brieva de Cameros	0	0	0,00	0,00	3,45	0,00	3,45
Briñas	11	13	5,22	53,85	-1,19	18,18	-2,07
Briones	100	107	12,26	42,06	0,69	7,00	-0,13
Cabezón de Cameros	0	0	0,00	0,00	-8,33	0,00	-8,33
Calahorra	4.575	4.448	17,91	46,56	-0,15	-2,78	0,44
Camprovín	13	21	11,80	28,57	5,33	61,54	0,64
Canales de la Sierra	0	1	1,05	100,00	31,94	100,00	30,56
Canillas de Río Tuerto	0	0	0,00	0,00	-2,33	0,00	-2,33
Cañas	14	13	14,61	46,15	-4,30	-7,14	-3,80
Cárdenas	8	11	6,04	45,45	2,25	37,50	0,59
Casalarreina	383	377	27,16	35,81	1,09	-1,57	2,12

../..

POBLACIÓN EXTRANJERA. AÑOS 2010-2011 (Continuación).

	Población extranjera		% 2011		Crecimiento 11/10		
	2010	2011	Total	Mujeres	Total	Extranjera	No extranjera
Castañares de Rioja	90	47	9,67	53,19	-8,82	-47,78	-0,90
Castroviejo	2	4	5,97	50,00	17,54	100,00	14,55
Cellorigo	0	0	0,00	0,00	0,00	0,00	0,00
Cenicero	234	214	10,28	45,33	-1,79	-8,55	-0,95
Cervera del Río Alhama	291	285	10,54	48,42	-4,32	-2,06	-4,58
Cidamón	2	2	5,56	50,00	-2,70	0,00	-2,86
Cihuri	22	29	13,00	51,72	3,72	31,82	0,52
Cirueña	14	11	8,40	54,55	-4,38	-21,43	-2,44
Clavijo	22	26	8,28	46,15	12,14	18,18	11,63
Cordovín	4	4	2,12	50,00	0,00	0,00	0,00
Corera	23	26	9,35	69,23	1,09	13,04	0,00
Cornago	6	7	1,64	42,86	-5,96	16,67	-6,26
Corporales	0	1	2,22	100,00	28,57	100,00	25,71
Cuzcurrita de Río Tirón	48	43	7,90	39,53	-1,81	-10,42	-0,99
Daroca de Rioja	2	2	3,51	100,00	-3,39	0,00	-3,51
Enciso	3	3	1,79	66,67	3,70	0,00	3,77
Entrena	145	142	9,45	44,37	0,87	-2,07	1,19
Estollo	0	2	1,92	0,00	8,33	200,00	6,25
Ezcaray	287	294	14,10	46,60	-0,62	2,44	-1,10
Foncea	0	0	0,00	0,00	-6,42	0,00	-6,42
Fonzaleche	9	15	10,00	26,67	2,04	66,67	-2,17
Fuenmayor	283	239	7,54	48,95	-1,55	-15,55	-0,20
Galbárruli	0	1	1,59	100,00	-1,56	100,00	-3,13
Galilea	57	62	15,46	45,16	1,78	8,77	0,59
Gallinero de Cameros	0	0	0,00	0,00	0,00	0,00	0,00
Gimileo	72	69	40,35	23,19	0,00	-4,17	3,03
Grañón	5	9	2,93	44,44	-2,54	80,00	-3,87
Grávalos	9	8	3,42	50,00	-1,27	-11,11	-0,88
Haro	1.674	1.488	12,64	43,88	-1,54	-11,11	0,02
Herce	5	6	1,63	33,33	-0,54	20,00	-0,82
Herramélluri	0	8	7,55	75,00	19,10	800,00	10,11
Hervías	14	13	8,84	69,23	-3,92	-7,14	-3,60
Hormilla	33	37	8,17	40,54	0,00	12,12	-0,95
Hormilleja	26	22	12,57	45,45	2,94	-15,38	6,25
Hornillos de Cameros	0	0	0,00	0,00	15,38	0,00	15,38
Hornos de Moncalvillo	9	6	6,25	16,67	0,00	-33,33	3,45
Huércanos	122	124	13,52	47,58	-1,08	1,64	-1,49
Igea	141	146	20,03	30,82	-2,02	3,55	-3,32
Jalón de Cameros	4	1	4,17	0,00	-17,24	-75,00	-8,00
Laguna de Cameros	10	12	8,45	58,33	2,16	20,00	0,78
Lagunilla del Jubera	14	15	4,21	53,33	11,25	7,14	11,44
Lardero	974	1.037	12,29	51,59	3,94	6,47	3,60
Ledesma de la Cogolla	2	2	9,09	50,00	4,76	0,00	5,26
Leiva	35	40	13,16	37,50	4,11	14,29	2,72

..../

POBLACIÓN EXTRANJERA. AÑOS 2010-2011 (Continuación).

	Población extranjera		% 2011		Crecimiento 11/10		
	2010	2011	Total	Mujeres	Total	Extranjera	No extranjera
Leza de Río Leza	0	0	0,00	0,00	-5,77	0,00	-5,77
Logroño	22.187	21.832	14,30	47,68	-0,01	-1,60	0,27
Lumbreras	2	2	1,14	50,00	6,71	0,00	6,79
Manjarrés	25	24	15,79	45,83	0,00	-4,00	0,79
Mansilla de la Sierra	0	0	0,00	0,00	7,69	0,00	7,69
Manzanares de Rioja	0	0	0,00	0,00	-4,72	0,00	-4,72
Matute	5	7	4,93	57,14	-2,74	40,00	-4,26
Medrano	21	14	4,78	57,14	-2,98	-33,33	-0,71
Munilla	8	9	7,26	55,56	-6,06	12,50	-7,26
Murillo de Río Leza	291	325	17,71	45,85	0,38	11,68	-1,76
Muro de Aguas	0	0	0,00	0,00	13,79	0,00	13,79
Muro en Cameros	0	1	2,08	0,00	33,33	100,00	30,56
Nájera	971	996	11,78	49,40	0,57	2,57	0,31
Nalda	116	110	10,83	40,00	-2,68	-5,17	-2,37
Navajún	0	1	4,76	0,00	5,00	100,00	0,00
Navarrete	201	197	6,88	50,76	0,32	-1,99	0,49
Nestares	0	0	0,00	0,00	5,19	0,00	5,19
Nieva de Cameros	1	0	0,00	0,00	0,00	-100,00	0,98
Ocón	14	17	4,82	47,06	3,52	21,43	2,75
Ochánduri	0	6	5,00	50,00	42,86	600,00	35,71
Ojacastro	6	5	2,53	40,00	-5,26	-16,67	-4,93
Ollauri	17	21	6,75	52,38	-2,51	23,53	-3,97
Ortigosa de Cameros	4	2	0,71	100,00	-1,74	-50,00	-1,06
Pazuengos	0	0	0,00	0,00	-7,89	0,00	-7,89
Pedroso	1	1	1,05	100,00	-4,04	0,00	-4,08
Pinillos	0	0	0,00	0,00	12,50	0,00	12,50
Pradejón	1.418	1.485	36,27	44,78	2,07	4,72	0,62
Pradillo	3	2	3,03	0,00	-2,94	-33,33	-1,54
Préjano	20	28	9,89	42,86	19,41	40,00	17,51
Quel	345	374	17,84	43,05	1,11	8,41	-0,35
Rabanera	1	3	4,41	100,00	88,89	200,00	85,71
Rasillo de Cameros (El)	28	28	18,67	39,29	0,00	0,00	0,00
Redal (El)	20	23	14,20	39,13	1,89	15,00	0,00
Ribafrecha	52	46	4,60	52,17	0,30	-11,54	0,95
Rincón de Soto	599	624	16,34	46,96	0,47	4,17	-0,22
Robres del Castillo	0	0	0,00	0,00	0,00	0,00	0,00
Rodezno	65	67	21,20	32,84	-1,56	3,08	-2,73
Sajazarra	3	3	2,19	66,67	0,00	0,00	0,00
San Asensio	76	83	6,70	48,19	-0,08	9,21	-0,69
San Millán de la Cogolla	26	24	8,63	20,83	0,00	-7,69	0,79
San Millán de Yécora	13	2	4,17	50,00	-21,31	-84,62	-4,17
San Román de Cameros	32	36	21,30	44,44	0,60	12,50	-2,21
Santa Coloma	14	13	10,24	38,46	-4,51	-7,14	-4,20
Santa Engracia del Jubera	2	2	1,08	0,00	3,33	0,00	3,37

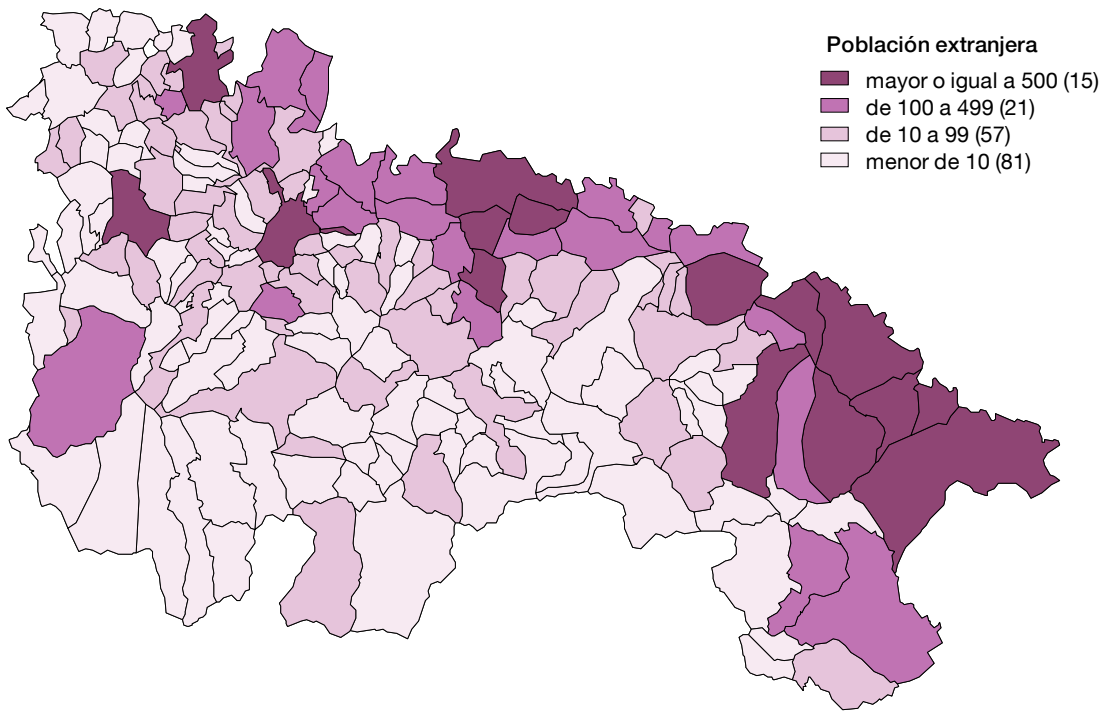
..../..

POBLACIÓN EXTRANJERA. AÑOS 2010-2011 (Conclusión).

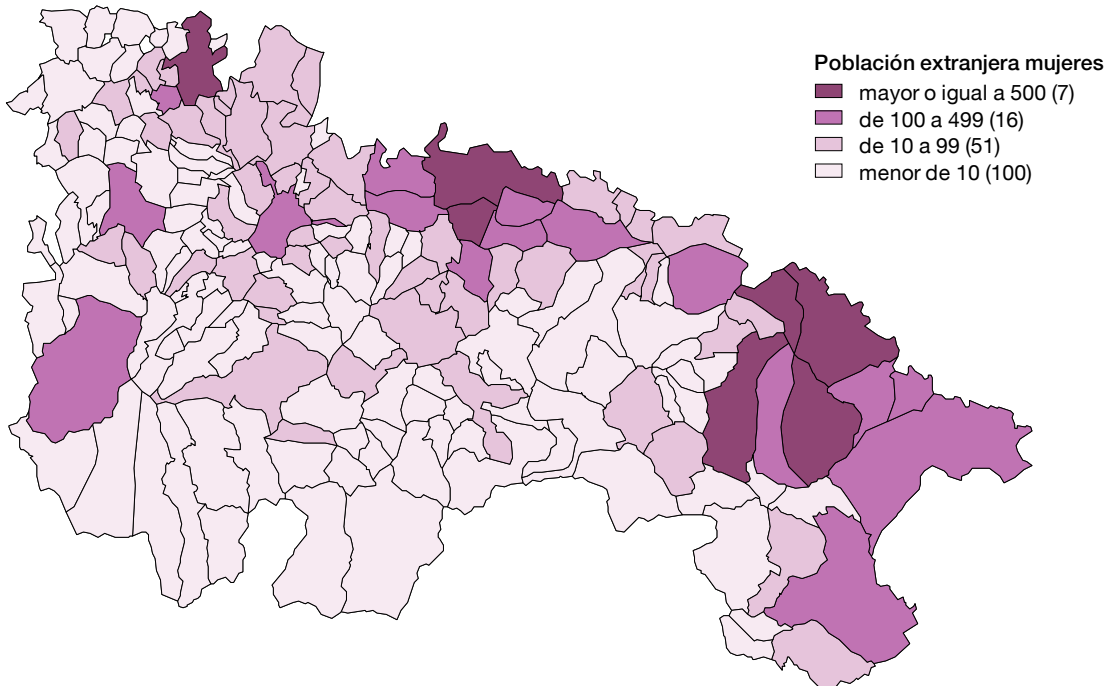
	Población extranjera		% 2011		Crecimiento 11/10		
	2010	2011	Total	Mujeres	Total	Extranjera	No extranjera
Santa Eulalia Bajera	4	2	1,54	0,00	-2,99	-50,00	-1,54
Santo Domingo de la Calzada	1.228	1.214	18,14	40,28	-0,64	-1,14	-0,53
San Torcuato	2	8	9,64	50,00	15,28	300,00	7,14
Santurde de Rioja	38	32	9,52	37,50	-1,47	-15,79	0,33
Santurdejo	15	18	11,54	55,56	-0,64	20,00	-2,82
San Vicente de la Sonsierra	195	203	17,93	36,95	-0,09	4,10	-0,96
Sojuela	30	30	12,82	33,33	3,08	0,00	3,55
Sorzano	47	43	17,06	51,16	-8,03	-8,51	-7,93
Sotés	17	26	8,33	57,69	5,76	52,94	2,88
Soto en Cameros	3	7	4,29	42,86	12,41	133,33	9,86
Terroba	4	2	5,13	0,00	-2,50	-50,00	2,78
Tirgo	18	13	5,63	61,54	-0,43	-27,78	1,87
Tobía	1	1	1,39	100,00	-10,00	0,00	-10,13
Tormantos	9	10	6,45	40,00	-1,27	11,11	-2,03
Torrecilla en Cameros	73	70	12,61	41,43	6,73	-4,11	8,50
Torrecilla sobre Alesanco	1	1	2,63	100,00	-13,64	0,00	-13,95
Torre en Cameros	0	0	0,00	0,00	0,00	0,00	0,00
Torremontalbo	2	1	7,14	100,00	-6,67	-50,00	0,00
Treviana	0	0	0,00	0,00	-2,03	0,00	-2,03
Tricio	37	33	8,40	42,42	-2,24	-10,81	-1,37
Tudelilla	73	62	16,06	40,32	-2,28	-15,07	0,62
Uruñuela	118	120	12,61	46,67	1,17	1,69	1,09
Valdemadera	0	0	0,00	0,00	0,00	0,00	0,00
Valgañón	8	7	5,47	57,14	-5,19	-12,50	-4,72
Ventosa	4	5	2,96	60,00	-2,31	25,00	-2,96
Ventrosa	0	0	0,00	0,00	15,25	0,00	15,25
Viguera	49	30	7,21	53,33	-4,59	-38,78	-0,26
Villalba de Rioja	9	1	0,67	100,00	-2,60	-88,89	2,76
Villalobar de Rioja	0	1	1,41	0,00	16,39	100,00	14,75
Villamediana de Iregua	730	731	10,51	53,49	3,50	0,14	3,90
Villanueva de Cameros	6	7	6,86	57,14	-2,86	16,67	-4,04
Villar de Arnedo (El)	111	110	16,67	45,45	-0,75	-0,90	-0,72
Villar de Torre	21	28	10,65	35,71	-2,23	33,33	-5,24
Villarejo	0	0	0,00	0,00	-5,71	0,00	-5,71
Villarroya	0	0	0,00	0,00	-10,00	0,00	-10,00
Villarta-Quintana	0	3	1,81	33,33	15,28	300,00	13,19
Villavelayo	0	0	0,00	0,00	-13,85	0,00	-13,85
Villaverde de Rioja	5	4	5,56	100,00	-5,26	-20,00	-4,23
Villoslada de Cameros	14	12	3,27	50,00	1,38	-14,29	2,01
Viniegra de Abajo	0	0	0,00	0,00	-4,81	0,00	-4,81
Viniegra de Arriba	0	0	0,00	0,00	6,38	0,00	6,38
Zarratón	35	33	10,38	30,30	-1,55	-5,71	-1,04
Zarzosa	0	0	0,00	0,00	0,00	0,00	0,00
Zorraquín	9	10	11,49	50,00	1,16	11,11	0,00

Fuente: Padrón Municipal de Habitantes. INE.

POBLACIÓN EXTRANJERA DE LOS MUNICIPIOS DE LA RIOJA. AÑO 2011



POBLACIÓN EXTRANJERA MUJERES DE LOS MUNICIPIOS DE LA RIOJA. AÑO 2011



POBLACIÓN EXTRANJERA POR NACIONALIDAD. AÑO 2011.

	Europa			África	América	Asia	Oceanía
	Total	U.E.	Resto				
LA RIOJA	20.104	18.182	1.922	11.203	10.845	4.128	8
Ábalos	111	109	2	1	9	0	0
Agoncillo	130	121	9	34	32	30	0
Aguilar del Río Alhama	46	46	0	0	18	0	0
Ajamil de Cameros	0	0	0	0	0	0	0
Albelda de Iregua	339	337	2	88	115	40	0
Alberite	195	184	11	186	63	17	0
Alcanadre	45	45	0	50	13	0	0
Aldeanueva de Ebro	196	191	5	337	27	0	0
Alesanco	56	56	0	19	10	0	0
Alesón	7	7	0	0	0	0	0
Alfaro	204	185	19	554	286	18	0
Almarza de Cameros	0	0	0	0	0	0	0
Anguciana	33	33	0	24	6	0	0
Anguiano	11	11	0	4	6	0	0
Arenzana de Abajo	20	20	0	16	1	0	0
Arenzana de Arriba	0	0	0	0	0	0	0
Arnedillo	28	25	3	3	13	0	0
Arnedo	1.049	201	848	480	459	24	0
Arrúbal	36	36	0	21	5	0	0
Ausejo	470	470	0	56	3	0	0
Autol	347	168	179	673	206	6	0
Azofra	7	7	0	0	1	0	0
Badarán	8	8	0	40	0	0	0
Bañares	15	15	0	2	4	0	0
Baños de Rioja	7	7	0	0	0	0	0
Baños de Río Tobía	43	43	0	53	12	0	0
Berceo	7	6	1	0	0	0	0
Bergasa	2	2	0	2	0	0	0
Bergasillas Bajera	2	2	0	0	0	0	0
Bezares	0	0	0	1	0	0	0
Bobadilla	2	1	1	1	18	1	0
Brieva de Cameros	0	0	0	0	0	0	0
Briñas	10	10	0	0	3	0	0
Briones	90	90	0	4	12	1	0
Cabezón de Cameros	0	0	0	0	0	0	0
Calahorra	1.261	1.188	73	1.555	1.535	97	0
Camprovín	16	16	0	0	5	0	0
Canales de la Sierra	0	0	0	0	1	0	0
Canillas de Río Tuerto	0	0	0	0	0	0	0
Cañas	5	5	0	0	3	5	0
Cárdenas	11	11	0	0	0	0	0
Casalarreina	203	197	6	153	18	3	0

../..

POBLACIÓN EXTRANJERA POR NACIONALIDAD. AÑO 2011 (Continuación).

	Europa			África	América	Asia	Oceanía
	Total	U.E.	Resto				
Castañares de Rioja	37	37	0	6	4	0	0
Castroviejo	4	4	0	0	0	0	0
Cellorigo	0	0	0	0	0	0	0
Cenicero	138	137	1	30	44	2	0
Cervera del Río Alhama	89	89	0	74	122	0	0
Cidamón	2	2	0	0	0	0	0
Cihuri	12	12	0	10	7	0	0
Cirueña	9	9	0	0	2	0	0
Clavijo	12	12	0	6	7	1	0
Cordovín	3	3	0	0	1	0	0
Corera	21	21	0	0	5	0	0
Cornago	3	3	0	0	4	0	0
Corporales	0	0	0	0	1	0	0
Cuzcurrita de Río Tirón	40	31	9	0	3	0	0
Daroca de Rioja	2	2	0	0	0	0	0
Enciso	1	1	0	0	2	0	0
Entrena	36	36	0	95	11	0	0
Estollo	2	2	0	0	0	0	0
Ezcaray	87	77	10	2	77	128	0
Foncea	0	0	0	0	0	0	0
Fonzaleche	15	15	0	0	0	0	0
Fuenmayor	138	134	4	25	57	18	1
Galbárruli	0	0	0	0	1	0	0
Galilea	49	49	0	5	1	7	0
Gallinero de Cameros	0	0	0	0	0	0	0
Gimileo	63	63	0	1	5	0	0
Grañón	9	8	1	0	0	0	0
Grávalos	8	8	0	0	0	0	0
Haro	682	661	21	298	315	193	0
Herce	5	2	3	0	1	0	0
Herramélluri	2	0	2	0	6	0	0
Hervías	11	11	0	0	2	0	0
Hormilla	11	9	2	19	7	0	0
Hormilleja	22	22	0	0	0	0	0
Hornillos de Cameros	0	0	0	0	0	0	0
Hornos de Moncalvillo	4	4	0	0	2	0	0
Huércanos	86	84	2	36	2	0	0
Igea	97	96	1	45	4	0	0
Jalón de Cameros	1	1	0	0	0	0	0
Laguna de Cameros	9	9	0	0	3	0	0
Lagunilla del Jubera	10	10	0	4	1	0	0
Lardero	679	638	41	146	203	9	0
Ledesma de la Cogolla	2	2	0	0	0	0	0
Leiva	27	26	1	0	10	3	0

../..

POBLACIÓN EXTRANJERA POR NACIONALIDAD. AÑO 2011 (Continuación).

	Europa			África	América	Asia	Oceanía
	Total	U.E.	Resto				
Leza de Río Leza	0	0	0	0	0	0	0
Logroño	8.651	8.138	513	3.877	6.054	3.245	5
Lumbreras	1	1	0	0	1	0	0
Manjarrés	22	22	0	2	0	0	0
Mansilla de la Sierra	0	0	0	0	0	0	0
Manzanares de Rioja	0	0	0	0	0	0	0
Matute	3	3	0	0	4	0	0
Medrano	1	1	0	4	7	2	0
Munilla	5	4	1	0	4	0	0
Murillo de Río Leza	148	139	9	135	40	2	0
Muro de Aguas	0	0	0	0	0	0	0
Muro en Cameros	0	0	0	0	1	0	0
Nájera	569	559	10	216	110	101	0
Nalda	69	65	4	18	23	0	0
Navajún	0	0	0	0	1	0	0
Navarrete	57	55	2	97	42	0	1
Nestares	0	0	0	0	0	0	0
Nieva de Cameros	0	0	0	0	0	0	0
Ocón	8	8	0	2	7	0	0
Ochánduri	5	5	0	0	1	0	0
Ojacastro	4	4	0	0	0	1	0
Ollauri	16	16	0	0	5	0	0
Ortigosa de Cameros	0	0	0	0	2	0	0
Pazuengos	0	0	0	0	0	0	0
Pedroso	0	0	0	0	1	0	0
Pinillos	0	0	0	0	0	0	0
Pradejón	1.192	1.188	4	280	9	4	0
Pradillo	0	0	0	0	2	0	0
Préjano	24	22	2	0	4	0	0
Quel	86	49	37	258	30	0	0
Rabanera	3	3	0	0	0	0	0
Rasillo de Cameros (El)	26	26	0	0	1	0	1
Redal (El)	15	15	0	6	2	0	0
Ribafrecha	30	30	0	6	10	0	0
Rincón de Soto	140	131	9	369	112	3	0
Robres del Castillo	0	0	0	0	0	0	0
Rodezno	66	66	0	0	1	0	0
Sajazarra	0	0	0	0	2	1	0
San Asensio	47	47	0	4	32	0	0
San Millán de la Cogolla	3	3	0	21	0	0	0
San Millán de Yécora	2	2	0	0	0	0	0
San Román de Cameros	36	36	0	0	0	0	0
Santa Coloma	13	13	0	0	0	0	0
Santa Engracia del Jubera	2	2	0	0	0	0	0

../..

POBLACIÓN EXTRANJERA POR NACIONALIDAD. AÑO 2011 (Conclusión).

	Europa			África	América	Asia	Oceanía
	Total	U.E.	Resto				
Santa Eulalia Bajera	1	1	0	0	1	0	0
Santo Domingo de la Calzada	454	421	33	405	215	140	0
San Torcuato	8	7	1	0	0	0	0
Santurde de Rioja	25	25	0	6	1	0	0
Santurdejo	17	17	0	0	1	0	0
San Vicente de la Sonsierra	156	152	4	41	1	5	0
Sojuela	19	19	0	0	11	0	0
Sorzano	40	40	0	3	0	0	0
Sotés	9	9	0	0	17	0	0
Soto en Cameros	1	1	0	0	6	0	0
Terroba	1	1	0	0	1	0	0
Tirgo	9	9	0	1	3	0	0
Tobía	1	1	0	0	0	0	0
Tormantos	8	7	1	0	2	0	0
Torrecilla en Cameros	54	53	1	1	15	0	0
Torrecilla sobre Alesanco	1	1	0	0	0	0	0
Torre en Cameros	0	0	0	0	0	0	0
Torremonalbo	0	0	0	0	1	0	0
Treviana	0	0	0	0	0	0	0
Tricio	16	16	0	2	15	0	0
Tudelilla	36	36	0	24	1	1	0
Uruñuela	33	33	0	72	11	4	0
Valdemadera	0	0	0	0	0	0	0
Valgañón	7	6	1	0	0	0	0
Ventosa	5	5	0	0	0	0	0
Ventrosa	0	0	0	0	0	0	0
Viguera	17	16	1	1	8	4	0
Villalba de Rioja	1	1	0	0	0	0	0
Villalobar de Rioja	1	1	0	0	0	0	0
Villamediana de Iregua	421	392	29	97	202	11	0
Villanueva de Cameros	5	5	0	0	2	0	0
Villar de Arnedo (El)	20	20	0	85	5	0	0
Villar de Torre	21	21	0	5	1	1	0
Villarejo	0	0	0	0	0	0	0
Villarroya	0	0	0	0	0	0	0
Villarta-Quintana	3	0	3	0	0	0	0
Villavelayo	0	0	0	0	0	0	0
Villaverde de Rioja	1	1	0	0	3	0	0
Villoslada de Cameros	1	1	0	0	11	0	0
Viniegra de Abajo	0	0	0	0	0	0	0
Viniegra de Arriba	0	0	0	0	0	0	0
Zarratón	23	23	0	6	4	0	0
Zarzosa	0	0	0	0	0	0	0
Zorraquín	5	5	0	0	5	0	0

Fuente: Padrón Municipal de Habitantes. INE.

INDICADORES DEMOGRÁFICOS. AÑO 2011.

	Índice de			Tasa de	
	Infancia	Juventud	Vejez	Dependencia	Feminidad
LA RIOJA	14,65	16,35	18,46	51,46	99,87
Ábalos	10,71	20,88	18,96	43,31	54,89
Agoncillo	13,63	13,46	19,59	50,32	78,31
Aguilar del Río Alhama	6,56	12,02	36,79	78,25	106,39
Ajamil de Cameros	0,00	13,75	20,00	25,00	48,15
Albelda de Iregua	15,63	18,03	16,14	48,01	90,15
Alberite	17,05	15,64	16,05	51,58	99,26
Alcanadre	13,83	11,14	28,99	76,12	89,09
Aldeanueva de Ebro	15,80	16,83	22,09	63,25	90,40
Alesanco	10,68	14,23	28,11	64,33	93,13
Alesón	9,40	6,84	38,46	91,80	80,00
Alfaro	13,75	17,40	19,30	51,46	97,09
Almarza de Cameros	4,35	4,35	21,74	35,29	53,33
Anguciana	13,80	12,95	20,38	54,43	83,98
Anguiano	6,45	8,10	39,78	87,24	78,62
Arenzana de Abajo	13,87	11,31	38,69	117,46	94,33
Arenzana de Arriba	2,94	2,94	41,18	78,95	54,55
Arnedillo	10,48	15,51	27,04	63,36	104,72
Arnedo	15,47	17,35	16,57	49,33	100,76
Arrúbal	13,24	15,07	24,64	63,67	88,85
Ausejo	11,59	22,82	15,51	38,69	65,73
Autol	16,33	17,92	16,69	50,86	92,65
Azofra	0,80	10,76	46,61	91,60	84,56
Badarán	7,23	11,26	34,45	73,98	93,18
Bañares	5,11	11,82	41,21	87,43	104,58
Baños de Rioja	6,52	7,61	47,83	119,05	67,27
Baños de Río Tobía	12,51	17,40	20,77	52,02	99,65
Berceo	3,33	5,00	41,11	80,00	65,14
Bergasa	6,45	9,68	31,61	61,46	74,16
Bergasillas Bajera	0,00	0,00	22,86	29,63	94,44
Bezares	15,79	5,26	36,84	111,11	111,11
Bobadilla	6,85	14,38	25,34	52,08	89,61
Brieva de Cameros	1,67	10,00	28,33	42,86	57,89
Briñas	18,07	15,26	18,47	61,69	111,02
Briones	9,97	12,94	25,32	55,34	85,74
Cabezón de Cameros	0,00	0,00	18,18	22,22	29,41
Calahorra	15,66	17,77	17,12	50,90	101,86
Camprovín	3,37	10,11	39,89	76,24	81,63
Canales de la Sierra	2,11	12,63	30,53	48,44	75,93
Canillas de Río Tuerto	0,00	4,76	52,38	110,00	110,00
Cañas	8,99	7,87	47,19	128,21	111,90
Cárdenas	9,34	7,69	40,66	102,22	93,62
Casalarreina	15,56	16,35	18,95	54,39	85,07

../..

INDICADORES DEMOGRÁFICOS. AÑO 2011 (Continuación).

	Índice de			Tasa de	
	Infancia	Juventud	Vejez	Dependencia	Feminidad
Castañares de Rioja	8,85	13,37	28,60	62,54	113,16
Castroviejo	4,48	14,93	23,88	39,58	81,08
Cellorigo	0,00	7,69	30,77	44,44	116,67
Cenicero	12,25	16,53	24,07	58,85	95,58
Cervera del Río Alhama	11,58	14,87	32,32	80,03	93,42
Cidamón	13,89	13,89	8,33	28,57	89,47
Cihuri	10,76	12,11	21,08	46,71	90,60
Cirueña	8,40	9,92	33,59	72,37	74,67
Clavijo	7,96	11,78	19,75	38,94	76,40
Cordovín	0,00	12,70	47,62	90,91	83,50
Corera	11,51	8,99	24,10	55,31	89,12
Cornago	6,57	7,75	43,19	102,86	76,76
Corporales	6,67	0,00	55,56	164,71	95,65
Cuzcurrita de Río Tirón	9,56	14,15	25,37	54,11	86,94
Daroca de Rioja	10,53	5,26	19,30	42,50	72,73
Enciso	5,36	7,74	25,60	44,83	76,84
Entrena	14,50	16,17	20,56	56,24	92,94
Estollo	0,00	15,38	40,38	67,74	60,00
Ezcaray	12,13	15,83	20,34	50,87	88,86
Foncea	5,88	16,67	30,39	59,38	88,89
Fonzaleche	2,67	10,00	32,00	53,06	47,06
Fuenmayor	16,41	14,86	15,43	48,99	96,47
Galbárruli	9,52	4,76	17,46	36,96	65,79
Galilea	14,96	13,22	19,70	55,43	93,72
Gallinero de Cameros	15,38	0,00	42,31	136,36	44,44
Gimileo	7,60	18,13	12,28	24,82	58,33
Grañón	4,89	6,19	45,93	103,31	76,44
Grávalos	5,56	14,10	40,60	88,71	93,39
Haro	16,19	16,08	17,03	51,81	99,56
Herce	10,60	13,32	27,45	63,56	90,67
Herramélluri	6,60	7,55	38,68	85,96	89,29
Hervías	6,12	6,12	42,86	96,00	93,42
Hormilla	9,71	13,47	30,02	67,78	86,42
Hormilleja	8,00	13,14	36,00	80,41	88,17
Hornillos de Cameros	0,00	0,00	60,00	150,00	200,00
Hornos de Moncalvillo	2,08	8,33	38,54	68,42	71,43
Huércanos	10,69	12,65	27,04	62,88	87,91
Igea	10,29	12,76	28,67	65,31	70,73
Jalón de Cameros	4,17	4,17	41,67	84,62	71,43
Laguna de Cameros	4,93	4,93	38,03	75,31	67,06
Lagunilla del Jubera	4,78	7,30	36,52	71,15	78,89
Lardero	17,34	16,79	11,64	42,56	96,28
Ledesma de la Cogolla	0,00	0,00	40,91	69,23	46,67
Leiva	13,82	10,20	37,83	111,11	92,41

../..

INDICADORES DEMOGRÁFICOS. AÑO 2011 (Continuación).

	Índice de			Tasa de	
	Infancia	Juventud	Vejez	Dependencia	Feminidad
Leza de Río Leza	2,04	4,08	40,82	75,00	75,00
Logroño	15,24	16,67	16,82	49,15	107,34
Lumbreras	0,57	8,57	45,14	84,21	52,17
Manjarrés	5,26	11,18	36,84	74,71	83,13
Mansilla de la Sierra	7,14	11,43	30,00	59,09	52,17
Manzanares de Rioja	1,98	6,93	49,50	110,42	71,19
Matute	2,82	5,63	45,77	94,52	108,82
Medrano	14,33	13,99	22,53	60,11	84,28
Munilla	8,87	13,71	19,35	40,91	106,67
Murillo de Río Leza	15,10	15,15	22,67	62,53	90,75
Muro de Aguas	4,55	16,67	37,88	83,33	69,23
Muro en Cameros	0,00	14,58	20,83	26,32	65,52
Nájera	15,36	17,17	16,78	49,41	101,05
Nalda	10,14	16,83	21,16	47,46	80,78
Navajún	0,00	9,52	38,10	61,54	40,00
Navarrete	17,63	14,45	17,45	55,71	96,37
Nestares	6,17	11,11	27,16	50,00	65,31
Nieva de Cameros	5,83	3,88	41,75	94,34	63,49
Ocón	2,55	8,22	32,29	53,48	62,67
Ochánduri	1,67	6,67	38,33	69,01	69,01
Ojacastro	4,55	8,08	44,44	98,00	72,17
Ollauri	7,07	14,79	24,12	46,70	81,87
Ortigosa de Cameros	3,90	15,25	26,95	44,62	75,16
Pazuengos	0,00	0,00	45,71	84,21	45,83
Pedroso	4,21	8,42	24,21	39,71	63,79
Pinillos	0,00	0,00	55,56	125,00	80,00
Pradejón	14,61	23,13	15,17	44,56	90,24
Pradillo	6,06	3,03	27,27	50,00	88,57
Préjano	11,31	10,60	28,98	69,46	82,58
Quel	13,31	14,17	24,09	61,11	86,98
Rabanera	2,94	17,65	25,00	41,67	54,55
Rasillo de Cameros (El)	12,00	12,67	18,67	44,23	92,31
Redal (El)	7,41	9,88	43,83	105,06	84,09
Ribafrecha	9,39	13,59	27,97	61,19	87,80
Rincón de Soto	16,73	15,76	20,79	62,44	96,35
Robres del Castillo	0,00	0,00	56,67	130,77	57,89
Rodezno	5,38	12,97	30,06	55,67	71,74
Sajazarra	8,76	8,76	26,28	53,93	92,96
San Asensio	10,34	14,05	28,92	66,17	88,15
San Millán de la Cogolla	10,07	14,03	25,54	55,31	55,31
San Millán de Yécora	4,17	4,17	45,83	100,00	65,52
San Román de Cameros	5,33	15,38	28,99	52,25	92,05
Santa Coloma	6,30	7,09	40,16	92,42	69,33
Santa Engracia del Jubera	3,76	8,60	38,71	73,83	61,74

..../..

INDICADORES DEMOGRÁFICOS. AÑO 2011 (Conclusión).

	Infancia	Índice de Juventud	Vejez	Tasa de Dependencia	Tasa de Feminidad
Santa Eulalia Bajera	10,00	8,46	33,08	78,08	85,71
Santo Domingo de la Calzada	14,10	17,34	19,35	52,69	93,41
San Torcuato	3,61	12,05	42,17	84,44	76,60
Santurde de Rioja	9,82	14,88	28,87	63,90	87,71
Santurdejo	4,49	4,49	50,00	119,72	69,57
San Vicente de la Sonsierra	13,07	13,60	24,03	60,57	81,41
Sojuela	14,10	10,68	17,09	48,10	69,57
Sorzano	5,56	12,30	26,19	46,51	78,72
Sotés	9,29	9,94	25,64	57,58	79,31
Soto en Cameros	4,91	6,13	32,52	59,80	87,36
Terroba	2,56	10,26	20,51	30,00	95,00
Tirgo	9,52	9,96	29,87	65,00	94,12
Tobía	2,78	13,89	30,56	50,00	75,61
Tormantos	5,16	9,03	50,97	131,34	78,16
Torrecilla en Cameros	6,49	13,87	30,63	61,81	85,62
Torrecilla sobre Alesanco	5,26	0,00	42,11	90,00	100,00
Torre en Cameros	0,00	8,33	16,67	20,00	20,00
Torremontalbo	7,14	0,00	21,43	40,00	100,00
Treviana	6,22	8,81	40,93	94,95	83,81
Tricio	12,21	12,47	34,35	88,94	101,54
Tudelilla	9,07	10,88	35,23	82,08	79,53
Uruñuela	17,23	15,86	20,27	63,29	95,48
Valdemadera	0,00	0,00	44,44	80,00	50,00
Valgañón	3,13	15,63	28,91	47,13	66,23
Ventosa	11,24	11,83	28,40	67,33	77,89
Ventrosa	1,47	8,82	41,18	74,36	70,00
Viguera	12,02	15,38	24,04	57,58	80,87
Villalba de Rioja	2,00	12,67	26,67	42,86	68,54
Villalobar de Rioja	2,82	1,41	47,89	102,86	44,90
Villamediana de Iregua	18,07	17,29	8,68	38,00	94,14
Villanueva de Cameros	6,86	7,84	38,24	82,14	82,14
Villar de Arnedo (El)	12,58	14,39	30,30	77,42	94,12
Villar de Torre	4,18	12,17	42,59	91,97	82,64
Villarejo	0,00	3,03	54,55	120,00	43,48
Villarroya	0,00	22,22	33,33	50,00	125,00
Villarta-Quintana	3,01	9,64	44,58	93,02	82,42
Villavelayo	0,00	3,57	39,29	64,71	64,71
Villaverde de Rioja	1,39	2,78	58,33	148,28	89,47
Villoslada de Cameros	7,63	11,44	26,98	54,85	69,12
Viniegra de Abajo	6,06	9,09	35,35	70,69	67,80
Viniegra de Arriba	2,00	0,00	36,00	61,29	61,29
Zarratón	8,49	12,58	27,67	59,00	73,77
Zarzosa	0,00	0,00	26,67	36,36	25,00
Zorraquín	18,39	9,20	11,49	42,62	97,73

Fuente: Elaboración propia a partir de Movimiento Natural de Población y Padrón Municipal de Habitantes.

MOVIMIENTO NATURAL DE POBLACIÓN. AÑOS 2008-2010.

	Defunciones			Matrimonios			Nacimientos		
	2008	2009	2010	2008	2009	2010	2008	2009	2010
LA RIOJA	2.860	2.745	2.855	1.332	1.217	1.135	3.518	3.330	3.374
Ábalos	2	2	2	0	0	2	2	1	2
Agoncillo	14	3	11	3	4	3	15	6	4
Aguilar del Río Alhama	19	12	12	1	1	0	4	1	1
Ajamil de Cameros	0	0	1	1	0	0	0	0	0
Albelda de Iregua	51	30	45	13	14	14	40	37	37
Alberite	10	17	23	18	11	7	40	31	36
Alcanadre	18	12	12	3	1	0	10	6	2
Aldeanueva de Ebro	25	31	20	8	13	2	24	30	36
Alesanco	7	12	6	1	2	1	3	7	2
Alesón	1	7	2	1	0	0	0	1	1
Alfaro	84	108	89	38	38	33	96	88	110
Almarza de Cameros	0	0	0	0	0	0	0	0	0
Anguciana	5	3	4	0	2	0	5	4	2
Anguiano	10	13	14	1	2	1	4	2	3
Arenzana de Abajo	3	5	12	0	0	0	3	5	2
Arenzana de Arriba	0	1	2	0	0	0	0	0	0
Arnedillo	1	6	7	4	5	3	1	2	2
Arnedo	129	108	128	58	52	45	171	158	154
Arrúbal	3	3	6	2	1	0	5	5	12
Ausejo	1	5	10	0	4	1	0	9	7
Autol	41	40	36	22	16	16	65	55	71
Azofra	5	6	7	0	0	0	0	0	0
Badarán	15	6	12	1	0	0	3	3	3
Bañares	7	5	7	0	0	0	3	1	1
Baños de Rioja	1	0	1	0	0	0	0	0	1
Baños de Río Tobía	18	17	11	7	3	4	8	17	7
Berceo	3	3	2	0	0	0	0	0	0
Bergasa	2	0	3	0	0	0	0	0	0
Bergasillas Bajera	0	0	1	0	0	0	0	0	0
Bezares	1	0	0	0	0	0	0	0	0
Bobadilla	3	3	0	0	0	0	1	0	0
Brieva de Cameros	0	0	0	0	0	0	0	0	0
Briñas	2	2	4	0	0	2	3	0	0
Briones	12	12	9	2	2	5	8	6	6
Cabezón de Cameros	0	0	0	0	0	0	0	0	0
Calahorra	226	205	215	102	104	93	289	287	274
Camprovín	1	5	4	1	1	0	0	2	0
Canales de la Sierra	1	1	0	0	0	0	0	0	0
Canillas de Río Tuerto	0	1	0	0	0	1	0	0	0
Cañas	2	3	1	1	0	0	0	0	0
Cárdenas	1	4	2	0	1	0	2	2	0
Casalarreina	20	8	23	4	7	2	16	16	17

../..

MOVIMIENTO NATURAL DE POBLACIÓN. AÑOS 2008-2010 (Continuación).

	Defunciones			Matrimonios			Nacimientos		
	2008	2009	2010	2008	2009	2010	2008	2009	2010
Castañares de Rioja	8	5	10	3	1	1	3	3	3
Castroviejo	0	0	0	0	0	0	0	0	0
Cellarigo	0	0	0	0	0	0	0	0	0
Cenicero	29	25	28	13	10	8	28	22	17
Cervera del Río Alhama	38	44	42	6	6	7	17	18	9
Cidamón	0	0	0	0	0	0	2	1	0
Cihuri	4	2	0	2	1	3	2	0	1
Cirueña	1	0	2	0	0	2	0	0	0
Clavijo	1	3	2	1	1	1	4	0	3
Cordovín	6	2	5	0	0	0	0	0	0
Corera	10	3	2	1	1	0	1	3	2
Cornago	6	8	13	3	1	0	1	2	0
Corporales	3	0	1	0	0	0	0	0	0
Cuzcurrita de Río Tirón	12	10	7	3	2	1	2	5	1
Daroqa de Rioja	1	2	1	0	0	0	1	0	0
Enciso	3	1	2	0	0	0	0	0	1
Entrena	11	13	11	9	9	7	29	15	25
Estollo	0	1	2	0	0	0	0	0	0
Ezcaray	18	22	37	12	7	10	15	19	21
Foncea	3	3	0	0	0	0	0	0	1
Fonzaleche	2	4	3	0	0	0	0	1	0
Fuenmayor	20	17	24	21	11	11	44	40	36
Galbárruli	1	0	0	0	0	0	1	0	0
Galilea	4	4	6	3	1	0	6	6	5
Gallinero de Cameros	0	1	0	0	0	0	0	0	0
Gimileo	0	2	0	0	0	4	4	1	1
Grañón	5	2	5	0	2	0	1	1	1
Grávalos	3	2	6	1	0	0	1	1	2
Haro	129	119	95	54	33	45	115	133	128
Herce	4	4	6	0	1	0	1	1	0
Herramélluri	1	2	4	1	0	1	1	0	0
Hervías	3	3	1	0	0	0	0	1	0
Hormilla	11	5	7	0	2	1	3	5	3
Hormilleja	0	0	2	1	1	0	0	0	2
Hornillos de Cameros	0	0	0	0	0	0	0	0	0
Hornos de Moncalvillo	0	3	2	0	1	0	0	1	1
Huércanos	9	12	10	3	2	3	6	9	7
Igea	5	10	9	3	2	2	4	4	6
Jalón de Cameros	1	0	0	0	0	0	0	0	0
Laguna de Cameros	2	4	0	1	0	0	0	1	1
Lagunilla del Jubera	5	14	12	0	0	0	1	0	2
Lardero	62	41	44	63	49	50	142	123	115
Ledesma de la Cogolla	1	0	0	0	0	0	0	0	0
Leiva	5	4	0	0	2	1	4	1	2

../..

MOVIMIENTO NATURAL DE POBLACIÓN. AÑOS 2008-2010 (Continuación).

	Defunciones			Matrimonios			Nacimientos		
	2008	2009	2010	2008	2009	2010	2008	2009	2010
Leza de Río Leza	0	1	0	0	0	2	0	0	0
Logroño	1.158	1.174	1.227	610	595	536	1.670	1.586	1.663
Lumbreras	1	1	2	0	0	0	0	0	0
Manjarrés	2	0	0	0	0	0	0	0	0
Mansilla de la Sierra	1	1	0	0	0	0	0	0	1
Manzanares de Rioja	3	0	0	0	0	0	0	0	0
Matute	2	3	3	0	0	0	0	0	0
Medrano	3	3	3	3	3	1	3	1	1
Munilla	2	0	2	0	0	0	0	0	2
Murillo de Río Leza	19	12	19	6	11	2	21	21	15
Muro de Aguas	1	0	0	0	0	0	0	0	0
Muro en Cameros	0	0	0	0	1	0	0	0	0
Nájera	90	84	60	34	29	23	102	83	82
Nalda	11	14	13	2	2	6	7	8	10
Navajún	0	0	0	0	0	0	0	0	0
Navarrete	29	25	29	13	10	14	51	48	32
Nestares	1	0	0	0	0	0	1	0	0
Nieva de Cameros	2	2	1	0	1	0	0	0	1
Ocón	0	6	5	0	2	0	0	1	0
Ochánduri	1	3	4	0	0	1	0	0	0
Ojacastro	1	2	8	0	0	1	2	0	1
Ollauri	3	3	5	2	0	0	3	0	3
Ortigosa de Cameros	0	2	3	0	1	0	0	1	0
Pazuengos	0	0	1	0	0	0	0	0	0
Pedroso	1	0	0	0	0	0	0	0	0
Pinillos	0	0	0	0	0	0	0	0	0
Pradejón	18	28	22	6	10	9	50	41	49
Pradillo	0	0	1	0	0	0	0	0	0
Préjano	8	4	3	1	2	0	0	1	1
Quel	36	20	23	5	5	9	25	20	21
Rabanera	0	1	0	0	0	0	0	0	0
Rasillo de Cameros (El)	3	1	1	0	0	0	0	2	0
Redal (El)	2	3	1	1	0	0	0	0	0
Ribafrecha	13	10	12	5	5	7	4	10	8
Rincón de Soto	27	36	32	14	9	11	48	48	41
Robres del Castillo	0	0	0	0	0	0	0	0	0
Rodezno	5	3	5	2	1	1	0	0	1
Sajazarra	2	2	0	1	1	2	0	2	1
San Asensio	17	17	16	3	2	1	13	8	4
San Millán de la Cogolla	6	5	3	1	0	0	1	2	1
San Millán de Yécora	2	1	1	0	0	0	0	0	0
San Román de Cameros	2	0	1	1	0	1	0	1	1
Santa Coloma	2	2	5	0	0	1	1	2	2
Santa Engracia del Jubera	1	1	1	1	0	0	0	0	1

../..

MOVIMIENTO NATURAL DE POBLACIÓN. AÑOS 2008-2010 (Conclusión).

	Defunciones			Matrimonios			Nacimientos		
	2008	2009	2010	2008	2009	2010	2008	2009	2010
Santa Eulalia Bajera	1	1	8	0	0	0	1	0	0
Santo Domingo de la Calzada	54	66	63	24	20	20	69	72	62
San Torcuato	2	1	1	0	1	0	0	0	0
Santurde de Rioja	1	2	1	2	1	0	4	3	0
Santurdejo	1	3	5	0	0	0	0	0	0
San Vicente de la Sonsierra	20	15	17	2	0	2	4	6	8
Sojuela	1	1	2	2	1	1	0	5	3
Sorzano	5	3	3	0	0	2	2	0	1
Sotés	2	3	1	0	0	1	1	0	1
Soto en Cameros	2	0	1	0	0	0	0	2	1
Terroba	0	0	1	0	0	0	0	0	0
Tirgo	4	4	4	0	1	0	2	0	0
Tobía	0	0	1	0	0	0	0	0	0
Tormantos	4	3	3	0	0	0	1	0	0
Torrecilla en Cameros	7	4	6	1	1	0	1	2	3
Torrecilla sobre Alesanco	2	1	1	0	0	1	0	0	0
Torre en Cameros	0	1	0	0	0	0	0	0	0
Torrementalbo	0	0	0	0	0	0	0	0	0
Treviana	5	3	3	0	0	0	1	0	1
Tricio	7	3	4	2	0	2	3	0	3
Tudelilla	10	4	4	1	2	0	4	3	1
Uruñuela	13	3	8	7	2	5	11	8	12
Valdemadera	0	0	0	0	0	0	0	0	0
Valgañón	5	4	3	0	0	0	0	0	0
Ventosa	2	0	2	1	0	0	2	1	3
Ventrosa	2	0	2	0	0	1	0	0	0
Viguera	1	6	5	1	0	1	3	0	2
Villalba de Rioja	1	0	0	1	0	0	0	0	0
Villalobar de Rioja	1	0	0	0	0	0	0	0	0
Villamediana de Iregua	39	24	22	73	63	71	139	133	124
Villanueva de Cameros	2	2	0	0	0	0	1	0	1
Villar de Arnedo (El)	6	6	7	1	0	2	4	5	11
Villar de Torre	3	3	8	0	1	0	0	0	1
Villarejo	0	1	0	0	0	0	0	0	0
Villarroya	0	0	0	0	0	0	0	0	0
Villarta-Quintana	2	2	1	0	0	1	0	0	0
Villavelayo	1	1	1	0	0	0	0	0	0
Villaverde de Rioja	1	2	1	0	0	0	0	0	0
Villoslada de Cameros	1	2	3	1	1	3	1	2	3
Viniegra de Abajo	1	0	2	0	0	0	0	0	0
Viniegra de Arriba	0	0	1	0	0	0	0	0	0
Zarratón	4	5	2	1	1	0	0	0	2
Zarzosa	0	0	0	0	0	0	0	0	0
Zorraquín	1	0	1	5	2	1	2	3	0

Fuente: Movimiento Natural de Población. INE.

INDICADORES SOBRE EL MOVIMIENTO NATURAL DE POBLACIÓN. AÑOS 2009-2010.

	Crecimiento Vegetativo		Tasa de Mortalidad		Tasa de Natalidad		Tasa de Nupcialidad	
	2009	2010	2009	2010	2009	2010	2009	2010
LA RIOJA	585	519	8,53	8,86	10,35	10,46	3,78	3,52
Ábalos	-1	0	5,17	5,42	2,58	5,42	0,00	5,42
Agoncillo	3	-7	2,52	9,98	5,04	3,63	3,36	2,72
Aguilar del Río Alhama	-11	-11	20,94	20,94	1,75	1,75	1,75	0,00
Ajamil de Cameros	0	-1	0,00	16,39	0,00	0,00	0,00	0,00
Albelda de Iregua	7	-8	9,76	13,67	12,03	11,24	4,55	4,25
Alberite	14	13	6,37	8,59	11,62	13,45	4,12	2,62
Alcanadre	-6	-10	15,92	15,71	7,96	2,62	1,33	0,00
Aldeanueva de Ebro	-1	16	11,02	7,09	10,67	12,77	4,62	0,71
Alesanco	-5	-4	24,90	11,79	14,52	3,93	4,15	1,96
Alesón	-6	-1	53,03	17,24	7,58	8,62	0,00	0,00
Alfaro	-20	21	10,93	9,07	8,90	11,21	3,84	3,36
Almarza de Cameros	0	0	0,00	0,00	0,00	0,00	0,00	0,00
Anguciana	1	-2	5,74	7,84	7,65	3,92	3,82	0,00
Anguiano	-11	-11	23,99	25,93	3,69	5,56	3,69	1,85
Arenzana de Abajo	0	-10	17,18	41,10	17,18	6,85	0,00	0,00
Arenzana de Arriba	-1	-2	23,26	55,56	0,00	0,00	0,00	0,00
Arnedillo	-4	-5	12,71	14,52	4,24	4,15	10,59	6,22
Arnedo	50	26	7,47	8,87	10,93	10,68	3,60	3,12
Arrúbal	2	6	6,32	12,32	10,53	24,64	2,11	0,00
Ausejo	4	-3	5,18	9,01	9,32	6,31	4,14	0,90
Autol	15	35	9,18	8,21	12,62	16,19	3,67	3,65
Azofra	-6	-7	22,56	26,62	0,00	0,00	0,00	0,00
Badarán	-3	-9	9,76	19,17	4,88	4,79	0,00	0,00
Bañares	-4	-6	15,43	21,81	3,09	3,12	0,00	0,00
Baños de Rioja	0	0	0,00	12,05	0,00	12,05	0,00	0,00
Baños de Río Tobía	0	-4	9,84	6,37	9,84	4,05	1,74	2,32
Berceo	-3	-2	15,79	10,87	0,00	0,00	0,00	0,00
Bergasa	0	-3	0,00	18,29	0,00	0,00	0,00	0,00
Bergasillas Bajera	0	-1	0,00	29,41	0,00	0,00	0,00	0,00
Bezares	0	0	0,00	0,00	0,00	0,00	0,00	0,00
Bobadilla	-3	0	21,43	0,00	0,00	0,00	0,00	0,00
Brieva de Cameros	0	0	0,00	0,00	0,00	0,00	0,00	0,00
Briñas	-2	-4	7,69	15,87	0,00	0,00	0,00	7,94
Briones	-6	-3	13,17	10,38	6,59	6,92	2,20	5,77
Cabezón de Cameros	0	0	0,00	0,00	0,00	0,00	0,00	0,00
Calahorra	82	59	8,27	8,64	11,58	11,01	4,20	3,74
Camprovín	-3	-4	26,46	23,67	10,58	0,00	5,29	0,00
Canales de la Sierra	-1	0	12,50	0,00	0,00	0,00	0,00	0,00
Canillas de Río Tuerto	-1	0	21,74	0,00	0,00	0,00	0,00	23,26
Cañas	-3	-1	31,58	10,75	0,00	0,00	0,00	0,00
Cárdenas	-2	-2	21,98	11,24	10,99	0,00	5,49	0,00
Casalarreina	8	-6	5,86	16,75	11,71	12,38	5,12	1,46

../..

INDICADORES SOBRE EL MOVIMIENTO NATURAL DE POBLACIÓN. AÑOS 2009-2010.

	Crecimiento Vegetativo		Tasa de Mortalidad		Tasa de Natalidad		Tasa de Nupcialidad	
	2009	2010	2009	2010	2009	2010	2009	2010
Castañares de Rioja	-2	-7	12,76	18,76	7,65	5,63	2,55	1,88
Castroviejo	0	0	0,00	0,00	0,00	0,00	0,00	0,00
Cellorigo	0	0	0,00	0,00	0,00	0,00	0,00	0,00
Cenicero	-3	-11	11,43	13,21	10,06	8,02	4,57	3,78
Cervera del Río Alhama	-26	-33	15,05	14,86	6,16	3,18	2,05	2,48
Cidamón	1	0	0,00	0,00	27,78	0,00	0,00	0,00
Cihuri	-2	1	9,17	0,00	0,00	4,65	4,59	13,95
Cirueña	0	-2	0,00	14,60	0,00	0,00	0,00	14,60
Clavijo	-3	1	10,87	7,14	0,00	10,71	3,62	3,57
Cordovín	-2	-5	10,47	26,46	0,00	0,00	0,00	0,00
Corera	0	0	10,83	7,27	10,83	7,27	3,61	0,00
Cornago	-6	-13	17,28	28,70	4,32	0,00	2,16	0,00
Corporales	0	-1	0,00	28,57	0,00	0,00	0,00	0,00
Cuzcurrita de Río Tirón	-5	-6	18,15	12,64	9,07	1,81	3,63	1,81
Daroqa de Rioja	-2	-1	45,45	16,95	0,00	0,00	0,00	0,00
Enciso	-1	-1	6,29	12,35	0,00	6,17	0,00	0,00
Entrena	2	14	8,74	7,38	10,09	16,78	6,05	4,70
Estollo	-1	-2	9,80	20,83	0,00	0,00	0,00	0,00
Ezcaray	-3	-16	10,59	17,64	9,15	10,01	3,37	4,77
Foncea	-3	1	31,25	0,00	0,00	9,17	0,00	0,00
Fonzaleche	-3	-3	24,69	20,41	6,17	0,00	0,00	0,00
Fuenmayor	23	12	5,25	7,46	12,35	11,18	3,40	3,42
Galbárruli	0	0	0,00	0,00	0,00	0,00	0,00	0,00
Galilea	2	-1	10,28	15,23	15,42	12,69	2,57	0,00
Gallinero de Cameros	-1	0	40,00	0,00	0,00	0,00	0,00	0,00
Gimileo	-1	1	11,98	0,00	5,99	5,85	0,00	23,39
Grañón	-1	-4	6,19	15,87	3,10	3,17	6,19	0,00
Grávalos	-1	-4	8,06	25,32	4,03	8,44	0,00	0,00
Haro	14	33	9,71	7,94	10,85	10,70	2,69	3,76
Herce	-3	-6	10,42	16,22	2,60	0,00	2,60	0,00
Herramélluri	-2	-4	21,28	44,94	0,00	0,00	0,00	11,24
Hervías	-2	-1	18,75	6,54	6,25	0,00	0,00	0,00
Hormilla	0	-4	11,04	15,45	11,04	6,62	4,42	2,21
Hormilleja	0	0	0,00	11,76	0,00	11,76	5,78	0,00
Hornillos de Cameros	0	0	0,00	0,00	0,00	0,00	0,00	0,00
Hornos de Moncalvillo	-2	-1	31,58	20,83	10,53	10,42	10,53	0,00
Huércanos	-3	-3	13,29	10,79	9,97	7,55	2,21	3,24
Igea	-6	-3	14,16	12,10	5,67	8,06	2,83	2,69
Jalón de Cameros	0	0	0,00	0,00	0,00	0,00	0,00	0,00
Laguna de Cameros	-3	1	27,97	0,00	6,99	7,19	0,00	0,00
Lagunilla del Jubera	-14	-10	41,92	37,50	0,00	6,25	0,00	0,00
Lardero	82	71	5,15	5,42	15,44	14,17	6,15	6,16
Ledesma de la Cogolla	0	0	0,00	0,00	0,00	0,00	0,00	0,00
Leiva	-3	2	13,79	0,00	3,45	6,85	6,90	3,42

..../..

INDICADORES SOBRE EL MOVIMIENTO NATURAL DE POBLACIÓN. AÑOS 2009-2010.

	Crecimiento Vegetativo		Tasa de Mortalidad		Tasa de Natalidad		Tasa de Nupcialidad	
	2009	2010	2009	2010	2009	2010	2009	2010
Leza de Río Leza	-1	0	19,23	0,00	0,00	0,00	0,00	38,46
Logroño	412	436	7,72	8,04	10,43	10,89	3,91	3,51
Lumbreras	-1	-2	6,10	12,20	0,00	0,00	0,00	0,00
Manjarrés	0	0	0,00	0,00	0,00	0,00	0,00	0,00
Mansilla de la Sierra	-1	1	14,49	0,00	0,00	15,38	0,00	0,00
Manzanares de Rioja	0	0	0,00	0,00	0,00	0,00	0,00	0,00
Matute	-3	-3	19,87	20,55	0,00	0,00	0,00	0,00
Medrano	-2	-2	10,60	9,93	3,53	3,31	10,60	3,31
Munilla	0	0	0,00	15,15	0,00	15,15	0,00	0,00
Murillo de Río Leza	9	-4	6,74	10,39	11,79	8,21	6,18	1,09
Muro de Aguas	0	0	0,00	0,00	0,00	0,00	0,00	0,00
Muro en Cameros	0	0	0,00	0,00	0,00	0,00	25,64	0,00
Nájera	-1	22	9,91	7,14	9,79	9,76	3,42	2,74
Nalda	-6	-3	13,07	12,45	7,47	9,58	1,87	5,75
Navajún	0	0	0,00	0,00	0,00	0,00	0,00	0,00
Navarrete	23	3	8,83	10,15	16,96	11,20	3,53	4,90
Nestares	0	0	0,00	0,00	0,00	0,00	0,00	0,00
Nieva de Cameros	-2	0	19,23	9,71	0,00	9,71	9,62	0,00
Ocón	-5	-5	17,05	14,66	2,84	0,00	5,68	0,00
Ochánduri	-3	-4	39,47	47,62	0,00	0,00	0,00	11,90
Ojacastró	-2	-7	9,35	38,28	0,00	4,78	0,00	4,78
Ollauri	-3	-2	9,04	15,67	0,00	9,40	0,00	0,00
Ortigosa de Cameros	-1	-3	6,94	10,45	3,47	0,00	3,47	0,00
Pazuengos	0	-1	0,00	26,32	0,00	0,00	0,00	0,00
Pedroso	0	0	0,00	0,00	0,00	0,00	0,00	0,00
Pinillos	0	0	0,00	0,00	0,00	0,00	0,00	0,00
Pradejón	13	27	7,03	5,48	10,30	12,22	2,51	2,24
Pradillo	0	-1	0,00	14,71	0,00	0,00	0,00	0,00
Préjano	-3	-2	17,54	12,66	4,39	4,22	8,77	0,00
Quel	0	-2	9,82	11,10	9,82	10,13	2,45	4,34
Rabanera	-1	0	26,32	0,00	0,00	0,00	0,00	0,00
Rasillo de Cameros (El)	1	-1	7,09	6,67	14,18	0,00	0,00	0,00
Redal (El)	-3	-1	17,75	6,29	0,00	0,00	0,00	0,00
Ribafrecha	0	-4	10,07	12,02	10,07	8,02	5,04	7,01
Rincón de Soto	12	9	9,46	8,42	12,61	10,79	2,37	2,89
Robres del Castillo	0	0	0,00	0,00	0,00	0,00	0,00	0,00
Rodezno	-3	-4	9,29	15,58	0,00	3,12	3,10	3,12
Sajazarra	0	1	14,71	0,00	14,71	7,30	7,35	14,60
San Asensio	-9	-12	13,34	12,91	6,28	3,23	1,57	0,81
San Millán de la Cogolla	-3	-2	17,06	10,79	6,83	3,60	0,00	0,00
San Millán de Yécora	-1	-1	16,95	16,39	0,00	0,00	0,00	0,00
San Román de Cameros	1	0	0,00	5,95	6,02	5,95	0,00	5,95
Santa Coloma	0	-3	13,99	37,59	13,99	15,04	0,00	7,52
Santa Engracia del Jubera	-1	0	5,68	5,56	0,00	5,56	0,00	0,00

..../

INDICADORES SOBRE EL MOVIMIENTO NATURAL DE POBLACIÓN. AÑOS 2009-2010.

	Crecimiento Vegetativo		Tasa de Mortalidad		Tasa de Natalidad		Tasa de Nupcialidad	
	2009	2010	2009	2010	2009	2010	2009	2010
Santa Eulalia Bajera	-1	-8	7,63	59,70	0,00	0,00	0,00	0,00
Santo Domingo de la Calzada	6	-1	9,73	9,35	10,62	9,20	2,95	2,97
San Torcuato	-1	-1	14,08	13,89	0,00	0,00	14,08	0,00
Santurde de Rioja	1	-1	5,54	2,93	8,31	0,00	2,77	0,00
Santurdejo	-3	-5	18,29	31,85	0,00	0,00	0,00	0,00
San Vicente de la Sonsierra	-9	-9	13,04	15,00	5,22	7,06	0,00	1,77
Sojuela	4	1	4,98	8,81	24,88	13,22	4,98	4,41
Sorzano	-3	-2	11,24	10,95	0,00	3,65	0,00	7,30
Sotés	-3	0	10,45	3,39	0,00	3,39	0,00	3,39
Soto en Cameros	2	0	0,00	6,90	13,16	6,90	0,00	0,00
Terroba	0	-1	0,00	25,00	0,00	0,00	0,00	0,00
Tirgo	-4	-4	16,39	17,24	0,00	0,00	4,10	0,00
Tobía	0	-1	0,00	12,50	0,00	0,00	0,00	0,00
Tormantos	-3	-3	18,63	19,11	0,00	0,00	0,00	0,00
Torrecilla en Cameros	-2	-3	7,49	11,54	3,75	5,77	1,87	0,00
Torrecilla sobre Alesanco	-1	-1	20,83	22,73	0,00	0,00	0,00	22,73
Torre en Cameros	-1	0	76,92	0,00	0,00	0,00	0,00	0,00
Torremontalbo	0	0	0,00	0,00	0,00	0,00	0,00	0,00
Treviana	-3	-2	14,93	15,23	0,00	5,08	0,00	0,00
Tricio	-3	-1	7,08	9,95	0,00	7,46	0,00	4,98
Tudelilla	-1	-3	9,55	10,13	7,16	2,53	4,77	0,00
Uruñuela	5	4	3,25	8,50	8,66	12,75	2,16	5,31
Valdemadera	0	0	0,00	0,00	0,00	0,00	0,00	0,00
Valgañón	-4	-3	27,40	22,22	0,00	0,00	0,00	0,00
Ventosa	1	1	0,00	11,56	5,78	17,34	0,00	0,00
Ventrosa	0	-2	0,00	33,90	0,00	0,00	0,00	16,95
Viguera	-6	-3	13,51	11,47	0,00	4,59	0,00	2,29
Villalba de Rioja	0	0	0,00	0,00	0,00	0,00	0,00	0,00
Villalobar de Rioja	0	0	0,00	0,00	0,00	0,00	0,00	0,00
Villamediana de Iregua	109	102	3,74	3,27	20,74	18,44	9,82	10,56
Villanueva de Cameros	-2	1	19,80	0,00	0,00	9,52	0,00	0,00
Villar de Arnedo (El)	-1	4	9,08	10,53	7,56	16,54	0,00	3,01
Villar de Torre	-3	-7	10,83	29,74	0,00	3,72	3,61	0,00
Villarejo	-1	0	26,32	0,00	0,00	0,00	0,00	0,00
Villarroya	0	0	0,00	0,00	0,00	0,00	0,00	0,00
Villarta-Quintana	-2	-1	13,51	6,94	0,00	0,00	0,00	6,94
Villavelayo	-1	-1	14,08	15,38	0,00	0,00	0,00	0,00
Villaverde de Rioja	-2	-1	25,64	13,16	0,00	0,00	0,00	0,00
Villoslada de Cameros	0	0	5,45	8,29	5,45	8,29	2,72	8,29
Viniegra de Abajo	0	-2	0,00	19,23	0,00	0,00	0,00	0,00
Viniegra de Arriba	0	-1	0,00	21,28	0,00	0,00	0,00	0,00
Zarratón	-5	0	15,24	6,19	0,00	6,19	3,05	0,00
Zarzosa	0	0	0,00	0,00	0,00	0,00	0,00	0,00
Zorraquín	3	-1	0,00	11,63	36,14	0,00	24,10	11,63

Fuente: Movimiento Natural de Población. INE.

Capítulo 2 : Mercado Laboral



PARO REGISTRADO. AÑOS 2011-2012. (Datos a 31 de marzo)

	Paro registrado		% Paro	Paro /	Variación
	2011	2012	femenino 2012	1.000 hab. 2011	12/11
LA RIOJA	24.074	26.856	48,49	74,67	11,56
Ábalos	13	4	75,00	35,23	-69,23
Agoncillo	101	108	52,78	91,65	6,93
Aguilar del Río Alhama	18	23	56,52	31,41	27,78
Ajamil de Cameros	0	0	-	0,00	-
Albelda de Iregua	260	290	41,03	79,00	11,54
Alberite	272	296	48,99	101,64	8,82
Alcanadre	31	33	42,42	40,58	6,45
Aldeanueva de Ebro	134	167	49,70	47,53	24,63
Alesanco	24	35	40,00	47,15	45,83
Alesón	6	4	50,00	51,72	-33,33
Alfaro	734	757	48,08	74,80	3,13
Almarza de Cameros	2	2	0,00	80,00	0,00
Anguciana	38	36	50,00	74,51	-5,26
Anguiano	25	16	37,50	46,30	-36,00
Arenzana de Abajo	17	15	46,67	58,22	-11,76
Arenzana de Arriba	0	2	50,00	0,00	-
Arnedillo	26	31	51,61	53,94	19,23
Arnedo	911	1.027	55,01	63,15	12,73
Arrúbal	30	51	49,02	61,60	70,00
Ausejo	19	28	32,14	17,12	47,37
Autol	238	291	39,18	54,28	22,27
Azofra	6	9	33,33	22,81	50,00
Badarán	29	24	29,17	46,33	-17,24
Bañares	11	16	56,25	34,27	45,45
Baños de Rioja	4	4	50,00	48,19	0,00
Baños de Río Tobía	90	97	52,58	52,11	7,78
Berceo	6	7	14,29	32,61	16,67
Bergasa	5	7	42,86	30,49	40,00
Bergasillas Bajera	1	2	0,00	29,41	100,00
Bezares	0	1	0,00	0,00	-
Bobadilla	8	8	50,00	62,50	0,00
Brieva de Cameros	2	1	100,00	34,48	-50,00
Briñas	4	7	71,43	15,87	75,00
Briones	33	33	48,48	38,06	0,00
Cabezón de Cameros	0	0	-	0,00	-
Calahorra	1.909	2.224	50,31	76,74	16,50
Camprovín	9	9	22,22	53,25	0,00
Canales de la Sierra	2	1	0,00	27,78	-50,00
Canillas de Río Tuerto	5	3	33,33	116,28	-40,00
Cañas	1	1	0,00	10,75	0,00
Cárdenas	7	6	66,67	39,33	-14,29
Casalarreina	145	144	33,33	105,61	-0,69

../..

PARO REGISTRADO. AÑOS 2011-2012. (Datos a 31 de marzo) (Continuación)

	Paro registrado		% Paro	Paro /	Variación
	2011	2012	femenino 2012	1.000 hab. 2011	12/11
Castañares de Rioja	41	45	46,67	76,92	9,76
Castroviejo	1	0	-	17,54	-100,00
Cellorigo	0	0	-	0,00	-
Cenicero	122	103	47,57	57,57	-15,57
Cervera del Río Alhama	105	118	39,83	37,15	12,38
Cidamón	0	0	-	0,00	-
Cihuri	23	21	33,33	106,98	-8,70
Cirueña	8	7	57,14	58,39	-12,50
Clavijo	12	20	70,00	42,86	66,67
Cordovín	4	4	50,00	21,16	0,00
Corera	18	18	38,89	65,45	0,00
Cornago	10	16	25,00	22,08	60,00
Corporales	1	2	0,00	28,57	100,00
Cuzcurrita de Río Tirón	35	33	24,24	63,18	-5,71
Daroqa de Rioja	0	1	100,00	0,00	-
Enciso	6	16	25,00	37,04	166,67
Entrena	87	105	39,05	58,39	20,69
Estollo	2	4	50,00	20,83	100,00
Ezcaray	91	97	40,21	43,37	6,59
Foncea	1	2	100,00	9,17	100,00
Fonzaleche	9	3	33,33	61,22	-66,67
Fuenmayor	222	247	46,96	68,97	11,26
Galbárruli	0	1	0,00	0,00	-
Galilea	21	20	40,00	53,30	-4,76
Gallinero de Cameros	0	0	-	0,00	-
Gimileo	8	8	37,50	46,78	0,00
Grañón	10	11	36,36	31,75	10,00
Grávalos	5	7	28,57	21,10	40,00
Haro	1.018	1.115	46,82	85,12	9,53
Herce	5	12	50,00	13,51	140,00
Herramélluri	7	4	25,00	78,65	-42,86
Hervías	3	3	100,00	19,61	0,00
Hormilla	35	35	31,43	77,26	0,00
Hormilleja	13	17	58,82	76,47	30,77
Hornillos de Cameros	0	0	-	0,00	-
Hornos de Moncalvillo	1	4	25,00	10,42	300,00
Huércanos	54	61	37,70	58,25	12,96
Igea	36	36	44,44	48,39	0,00
Jalón de Cameros	1	0	-	34,48	-100,00
Laguna de Cameros	2	6	50,00	14,39	200,00
Lagunilla del Jubera	4	11	27,27	12,50	175,00
Lardero	568	670	51,04	69,97	17,96
Ledesma de la Cogolla	2	0	-	95,24	-100,00
Leiva	9	8	25,00	30,82	-11,11

..../..

PARO REGISTRADO. AÑOS 2011-2012. (Datos a 31 de marzo) (Continuación)

	Paro registrado		% Paro	Paro /	Variación
	2011	2012	femenino 2012	1.000 hab. 2011	12/11
Leza de Río Leza	1	3	33,33	19,23	200,00
Logroño	12.840	14.196	49,39	84,11	10,56
Lumbreras	2	7	28,57	12,20	250,00
Manjarrés	0	1	0,00	0,00	-
Mansilla de la Sierra	0	2	100,00	0,00	-
Manzanares de Rioja	2	1	0,00	18,87	-50,00
Matute	4	4	50,00	27,40	0,00
Medrano	10	21	42,86	33,11	110,00
Munilla	13	10	20,00	98,48	-23,08
Murillo de Río Leza	128	159	40,88	70,02	24,22
Muro de Aguas	2	2	50,00	34,48	0,00
Muro en Cameros	1	1	100,00	27,78	0,00
Nájera	709	776	49,61	84,36	9,45
Nalda	75	80	51,25	71,84	6,67
Navajún	0	0	-	0,00	-
Navarrete	212	196	50,51	74,23	-7,55
Nestares	4	1	100,00	51,95	-75,00
Nieva de Cameros	2	3	33,33	19,42	50,00
Ocón	11	16	25,00	32,26	45,45
Ochánduri	3	2	50,00	35,71	-33,33
Ojacastro	5	8	25,00	23,92	60,00
Ollauri	24	22	31,82	75,24	-8,33
Ortigosa de Cameros	17	6	33,33	59,23	-64,71
Pazuengos	0	0	-	0,00	-
Pedroso	4	6	33,33	40,40	50,00
Pinillos	1	1	0,00	62,50	0,00
Pradejón	168	195	37,44	41,88	16,07
Pradillo	0	2	100,00	0,00	-
Préjano	11	11	45,45	46,41	0,00
Quel	136	160	40,63	65,61	17,65
Rabanera	0	0	-	0,00	-
Rasillo de Cameros (El)	1	1	0,00	6,67	0,00
Redal (El)	3	1	0,00	18,87	-66,67
Ribafrecha	67	98	34,69	67,13	46,27
Rincón de Soto	242	319	45,45	63,67	31,82
Robres del Castillo	0	0	-	0,00	-
Rodezno	7	12	50,00	21,81	71,43
Sajazarra	6	3	66,67	43,80	-50,00
San Asensio	74	65	47,69	59,73	-12,16
San Millán de la Cogolla	9	6	16,67	32,37	-33,33
San Millán de Yécora	0	0	-	0,00	-
San Román de Cameros	4	7	28,57	23,81	75,00
Santa Coloma	4	7	57,14	30,08	75,00
Santa Engracia del Jubera	4	4	75,00	22,22	0,00

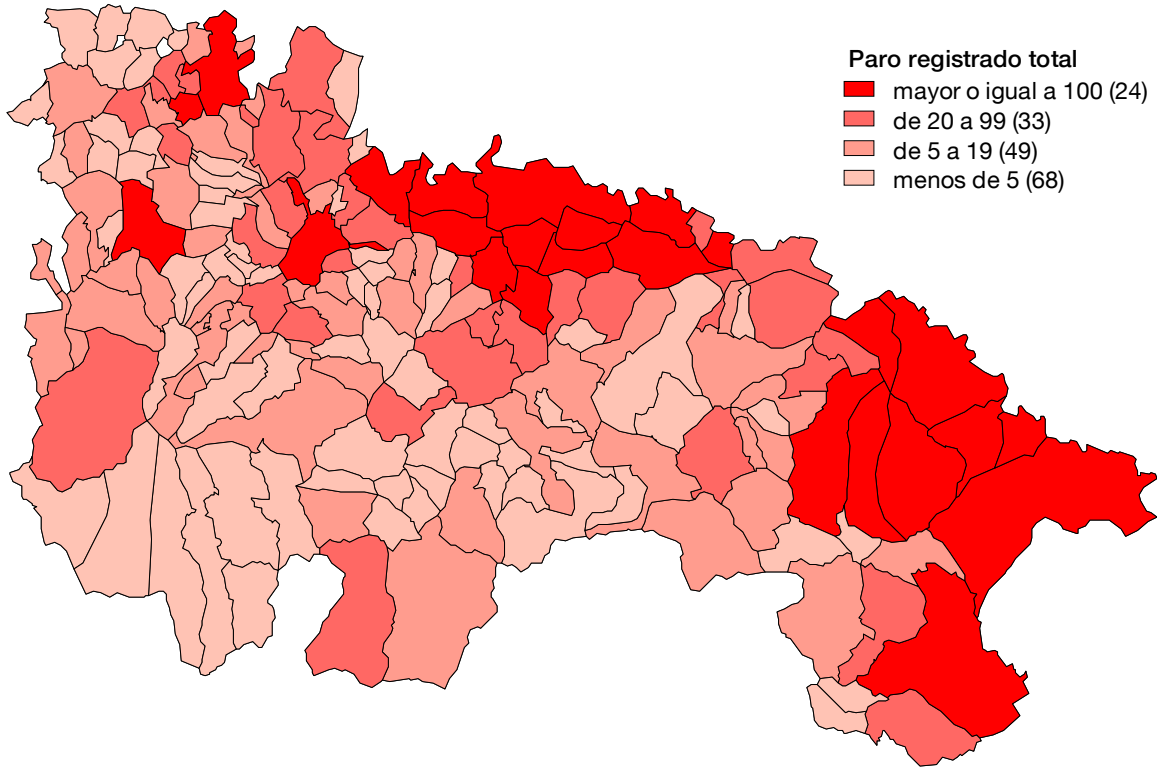
../..

PARO REGISTRADO. AÑOS 2011-2012. (Datos a 31 de marzo) (Conclusión)

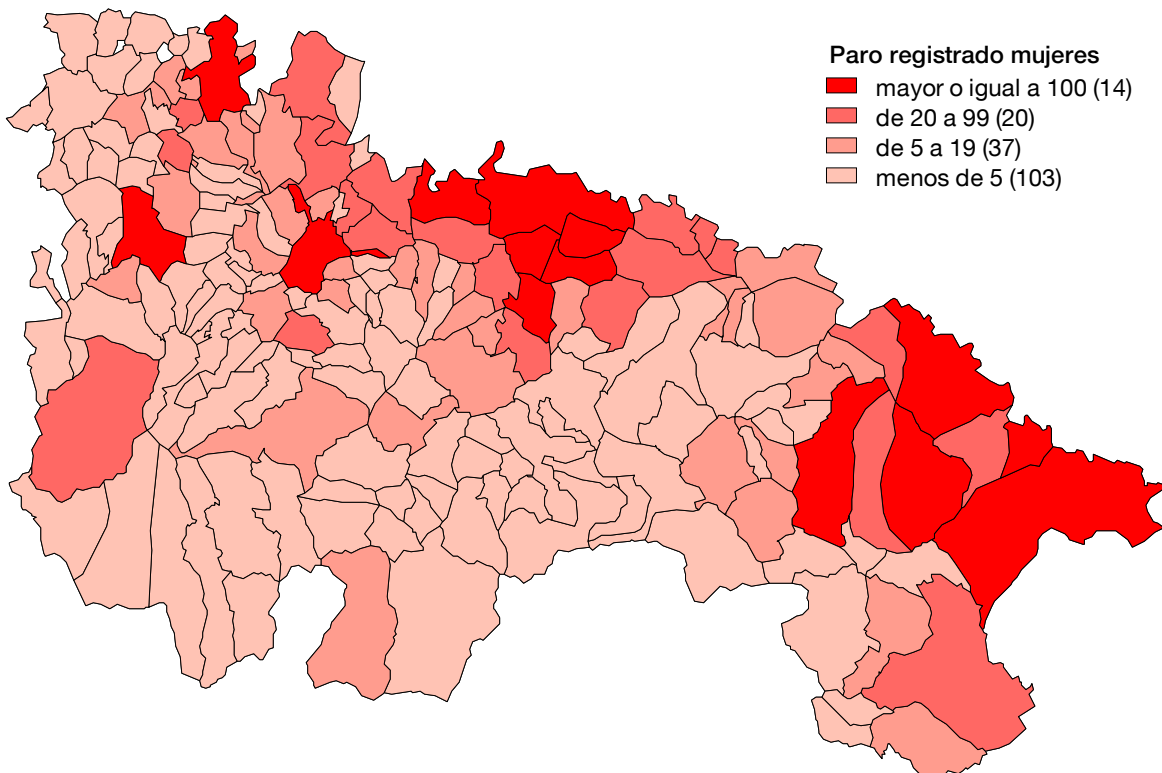
	Paro registrado		% Paro	Paro /	Variación
	2011	2012	femenino 2012	1.000 hab. 2011	12/11
Santa Eulalia Bajera	10	10	20,00	74,63	0,00
Santo Domingo de la Calzada	474	534	47,75	70,36	12,66
San Torcuato	2	1	0,00	27,78	-50,00
Santurde de Rioja	18	13	76,92	52,79	-27,78
Santurdejo	7	9	22,22	44,59	28,57
San Vicente de la Sonsierra	62	57	49,12	54,72	-8,06
Sojuela	9	11	54,55	39,65	22,22
Sorzano	10	20	45,00	36,50	100,00
Sotés	16	16	37,50	54,24	0,00
Soto en Cameros	5	5	20,00	34,48	0,00
Terroba	2	4	25,00	50,00	100,00
Tirgo	11	8	50,00	47,41	-27,27
Tobía	1	0	-	12,50	-100,00
Tormantos	8	3	33,33	50,96	-62,50
Torrecilla en Cameros	20	21	47,62	38,46	5,00
Torrecilla sobre Alesanco	0	0	-	0,00	-
Torre en Cameros	0	0	-	0,00	-
Torremontalbo	0	1	0,00	0,00	-
Treviana	6	6	66,67	30,46	0,00
Tricio	33	39	46,15	82,09	18,18
Tudelilla	21	22	45,45	53,16	4,76
Uruñuela	60	82	43,90	63,76	36,67
Valdemadera	0	0	-	0,00	-
Valgañón	4	8	12,50	29,63	100,00
Ventosa	7	11	54,55	40,46	57,14
Ventrosa	2	1	0,00	33,90	-50,00
Viguera	22	31	54,84	50,46	40,91
Villalba de Rioja	5	6	66,67	32,47	20,00
Villalobar de Rioja	1	1	100,00	16,39	0,00
Villamediana de Iregua	581	694	50,58	86,42	19,45
Villanueva de Cameros	4	4	50,00	38,10	0,00
Villar de Arnedo (El)	31	44	27,27	46,62	41,94
Villar de Torre	10	7	42,86	37,17	-30,00
Villarejo	0	0	-	0,00	-
Villarroya	0	0	-	0,00	-
Villarta-Quintana	6	5	80,00	41,67	-16,67
Villavelayo	0	1	0,00	0,00	-
Villaverde de Rioja	3	5	20,00	39,47	66,67
Villoslada de Cameros	15	27	40,74	41,44	80,00
Viniegra de Abajo	1	1	0,00	9,62	0,00
Viniegra de Arriba	0	1	100,00	0,00	-
Zarratón	21	16	56,25	65,02	-23,81
Zarzosa	0	0	-	0,00	-
Zorraquín	4	5	40,00	46,51	25,00

Fuente: Consejería de Industria, Innovación y Empleo.

PARO REGISTRADO TOTAL (31 MARZO 2012)



PARO REGISTRADO. MUJERES (31 MARZO 2012)



AFILIADOS DE ALTA LABORAL EN LA SEGURIDAD SOCIAL. AÑO 2012. (Datos a 31 de marzo)

	Agricultura		Industria		Construcción		Servicios	
	Hombres	Mujeres	Hombres	Mujeres	Hombres	Mujeres	Hombres	Mujeres
LA RIOJA	8.214	2.687	18.695	7.292	7.827	860	31.277	42.068
Ábalos	70	8	18	14	5	0	5	13
Agoncillo	21	6	1.741	361	34	10	621	226
Aguilar del Río Alhama	24	4	67	78	7	0	23	20
Ajamil de Cameros	3	0	0	0	1	0	0	2
Albelda de Iregua	59	20	544	338	126	23	216	193
Alberite	37	9	126	27	86	7	91	101
Alcanadre	42	26	13	5	5	0	52	45
Aldeanueva de Ebro	469	88	296	175	53	3	85	94
Alesanco	26	14	11	5	12	0	18	31
Alesón	11	6	170	18	14	0	27	47
Alfaro	426	91	1.037	486	229	20	748	697
Almarza de Cameros	0	2	0	0	1	0	0	1
Anguciana	12	1	31	4	5	1	15	14
Anguiano	12	2	3	2	21	0	20	56
Arenzana de Abajo	17	13	16	7	7	1	6	6
Arenzana de Arriba	8	2	5	2	0	0	0	1
Arnedillo	4	3	17	6	5	0	75	100
Arnedo	84	10	2.020	875	267	22	913	1.055
Arrúbal	8	1	270	137	8	1	119	39
Ausejo	180	127	8	5	17	0	21	28
Autol	515	504	280	305	86	8	168	200
Azofra	22	8	4	0	1	0	7	16
Badarán	41	2	21	18	14	0	32	46
Bañares	25	12	6	2	3	0	63	29
Baños de Rioja	9	0	6	4	1	0	1	3
Baños de Río Tobía	28	2	342	91	46	3	103	70
Berceo	6	2	0	0	5	0	5	8
Bergasa	24	3	3	1	4	0	4	1
Bergasillas Bajera	0	0	0	0	0	0	1	1
Bezares	2	1	1	1	0	0	0	0
Bobadilla	17	3	15	1	7	0	2	3
Brieva de Cameros	4	2	0	0	0	0	3	1
Briñas	25	1	7	7	0	0	15	25
Briones	115	13	62	34	19	0	40	47
Cabezón de Cameros	0	1	0	0	0	0	0	0
Calahorra	427	194	1.121	398	568	64	2.044	2.536
Camprovín	7	3	18	22	7	0	2	8
Canales de la Sierra	3	0	0	0	3	0	4	2
Canillas de Río Tuerto	10	2	0	0	0	0	17	16
Cañas	1	1	0	0	1	0	3	12
Cárdenas	19	5	0	1	3	0	2	4
Casalarreina	47	4	62	14	27	3	49	71

../..

AFILIADOS DE ALTA LABORAL EN LA SEGURIDAD SOCIAL. AÑO 2012. (Datos a 31 de marzo)

	Agricultura		Industria		Construcción		Servicios	
	Hombres	Mujeres	Hombres	Mujeres	Hombres	Mujeres	Hombres	Mujeres
Castañares de Rioja	20	1	39	16	16	1	30	24
Castroviejo	7	1	0	0	0	0	2	1
Cellorigo	4	0	0	0	0	0	0	1
Cenicero	231	19	227	88	37	1	93	155
Cervera del Río Alhama	81	13	106	106	102	4	110	146
Cidamón	36	14	6	0	0	0	0	0
Cihuri	17	1	1	0	5	0	7	13
Cirueña	8	1	0	0	4	1	27	12
Clavijo	10	0	0	0	35	1	10	6
Cordovín	31	9	5	2	0	0	5	4
Corera	16	9	2	0	1	0	5	9
Cornago	30	4	0	0	9	1	4	13
Corporales	2	1	0	0	0	0	1	1
Cuzcurrita de Río Tirón	22	9	21	8	15	1	23	39
Daroca de Rioja	4	1	0	0	0	0	4	7
Enciso	6	0	2	5	6	0	8	13
Entrena	84	24	32	24	27	4	116	80
Estollo	2	0	3	0	3	0	4	2
Ezcaray	20	4	226	58	45	2	224	250
Foncea	13	4	2	2	0	0	1	1
Fonzaleche	24	4	6	1	23	2	0	2
Fuenmayor	173	28	308	110	66	15	107	189
Galbárruli	14	2	0	0	2	0	0	1
Galilea	23	19	6	4	15	1	7	10
Gallinero de Cameros	0	1	0	0	0	0	0	0
Gimileo	6	3	26	12	0	1	3	3
Grañón	20	6	4	1	1	1	8	14
Grávalos	44	7	15	6	4	0	5	1
Haro	230	43	623	233	250	23	804	1.116
Herce	9	1	5	1	3	1	9	18
Herramélluri	11	3	0	0	4	0	6	4
Hervías	8	1	0	0	0	0	9	3
Hormilla	45	10	3	1	9	0	8	17
Hormilleja	19	6	1	0	10	0	5	2
Hornillos de Cameros	0	0	0	0	0	0	1	0
Hornos de Moncalvillo	14	4	1	0	2	0	2	2
Huércanos	90	15	10	6	3	0	14	20
Igea	80	21	30	10	20	1	14	18
Jalón de Cameros	1	1	0	0	0	0	0	1
Laguna de Cameros	4	4	0	0	7	0	3	2
Lagunilla del Jubera	21	6	9	1	9	0	10	52
Lardero	42	19	376	181	322	21	458	713
Ledesma de la Cogolla	4	1	0	0	0	0	1	1
Leiva	17	4	3	3	3	0	11	5

..../.

AFILIADOS DE ALTA LABORAL EN LA SEGURIDAD SOCIAL. AÑO 2012. (Datos a 31 de marzo)

	Agricultura		Industria		Construcción		Servicios	
	Hombres	Mujeres	Hombres	Mujeres	Hombres	Mujeres	Hombres	Mujeres
Leza de Río Leza	1	0	15	3	0	0	1	0
Logroño	986	210	5.450	1.928	3.813	531	20.537	30.168
Lumbreras	10	0	0	0	0	0	4	3
Manjarrés	21	4	23	5	3	0	3	2
Mansilla de la Sierra	2	2	0	0	1	0	4	2
Manzanares de Rioja	7	0	0	0	1	0	4	0
Matute	5	1	1	2	0	0	5	3
Medrano	20	3	5	9	10	1	9	7
Munilla	5	0	0	3	4	0	8	3
Murillo de Río Leza	36	24	41	17	32	0	71	85
Muro de Aguas	6	1	13	3	0	0	1	0
Muro en Cameros	6	2	0	0	3	0	0	0
Nájera	118	21	601	160	200	20	540	678
Nalda	15	3	114	54	23	2	59	50
Navajún	2	0	4	1	3	0	0	2
Navarrete	59	8	295	133	111	1	249	181
Nestares	2	2	0	0	0	0	1	1
Nieva de Cameros	5	2	0	0	4	0	8	6
Ocón	13	4	0	0	0	0	24	9
Ochánduri	8	0	0	0	0	0	1	3
Ojacastro	12	2	9	2	5	0	7	4
Ollauri	17	0	34	14	7	0	11	17
Ortigosa de Cameros	7	0	13	4	13	1	9	14
Pazuengos	1	0	0	0	0	0	0	0
Pedroso	5	0	1	0	7	0	7	0
Pinillos	0	0	0	0	0	0	1	0
Pradejón	789	586	111	37	91	6	152	130
Pradillo	0	0	1	1	0	0	1	5
Préjano	2	2	3	1	7	0	10	8
Quel	91	19	333	113	39	3	137	154
Rabanera	2	0	0	0	0	0	3	0
Rasillo de Cameros (El)	0	0	18	9	11	0	11	14
Redal (El)	19	7	5	1	0	0	5	8
Ribafrecha	31	4	17	3	50	2	21	18
Rincón de Soto	175	31	394	172	105	10	149	228
Robres del Castillo	2	1	0	0	0	0	0	0
Rodezno	52	14	2	1	0	0	15	19
Sajazarra	17	6	9	3	2	0	7	4
San Asensio	154	26	32	22	20	2	114	90
San Millán de la Cogolla	19	2	9	3	5	0	22	40
San Millán de Yécora	10	2	0	0	0	0	0	1
San Román de Cameros	8	1	0	0	10	0	6	16
Santa Coloma	10	0	6	1	3	0	10	3
Santa Engracia del Jubera	16	6	0	0	2	0	5	2

..

AFILIADOS DE ALTA LABORAL EN LA SEGURIDAD SOCIAL. AÑO 2012. (Datos a 31 de marzo)

	Agricultura		Industria		Construcción		Servicios	
	Hombres	Mujeres	Hombres	Mujeres	Hombres	Mujeres	Hombres	Mujeres
Santa Eulalia Bajera	1	0	1	0	0	0	7	0
Santo Domingo de la Calzada	230	35	300	105	138	17	638	655
San Torcuato	13	3	1	0	0	0	2	4
Santurde de Rioja	12	5	9	3	8	0	9	12
Santurdejo	5	0	5	0	1	0	2	3
San Vicente de la Sonsierra	211	19	61	24	36	1	51	74
Sojuela	16	3	0	0	7	2	12	5
Sorzano	17	5	13	1	4	0	2	9
Sotés	22	2	4	4	10	1	19	8
Soto en Cameros	7	1	1	0	6	0	11	3
Terroba	0	2	0	0	5	0	1	1
Tirgo	15	1	7	2	5	0	16	15
Tobía	3	0	0	0	1	0	1	1
Tormantos	7	2	3	1	14	0	1	6
Torrecilla en Cameros	14	1	15	8	21	0	23	38
Torrecilla sobre Alesanco	9	1	0	0	0	0	0	1
Torre en Cameros	2	1	0	0	0	0	0	0
Torrementalbo	1	0	7	3	0	0	0	1
Treviana	21	2	1	1	9	0	6	3
Tricio	18	5	62	12	4	0	25	26
Tudelilla	69	11	11	3	3	1	6	12
Uruñuela	79	15	15	24	40	2	22	23
Valdemadera	1	0	0	0	0	0	0	1
Valgañón	7	0	0	0	3	0	8	10
Ventosa	9	1	4	1	0	0	5	6
Ventrosa	5	1	0	0	0	0	3	3
Viguera	16	5	13	5	11	2	14	16
Villalba de Rioja	38	5	0	0	1	0	2	2
Villalobar de Rioja	7	1	3	0	12	2	9	2
Villamediana de Iregua	71	13	107	40	97	4	225	229
Villanueva de Cameros	1	0	1	0	0	0	5	4
Villar de Arnedo (El)	39	14	45	24	9	1	59	22
Villar de Torre	27	10	0	1	1	0	6	10
Villarejo	1	0	1	0	0	0	1	1
Villarroya	0	0	1	0	0	0	0	1
Villarta-Quintana	8	2	0	0	9	0	3	3
Villavelayo	6	1	0	0	0	0	0	1
Villaverde de Rioja	4	1	0	0	1	0	1	0
Villoslada de Cameros	6	0	2	2	15	0	18	17
Viniegra de Abajo	3	1	0	0	3	0	1	6
Viniegra de Arriba	3	1	0	0	1	0	2	2
Zarratón	17	1	4	0	3	0	39	7
Zarzosa	1	0	0	0	1	0	0	0
Zorraquín	3	0	0	0	7	0	11	8

Fuente: Ministerio de Empleo y Seguridad Social.

Capítulo 3 : Educación y Deporte



ALUMNOS MATRICULADOS. CURSO 2011-2012.

	Educación infantil, primaria y educación especial	E.S.O.	Bachillerato LOGSE	Ciclo Formativo
LA RIOJA	28.593	11.968	3.718	4.373
Ábalos	18	0	0	0
Agoncillo	81	0	0	0
Aguilar del Río Alhama	24	0	0	0
Ajamil de Cameros	0	0	0	0
Albelda de Iregua	313	0	0	0
Alberite	268	0	0	0
Alcanadre	61	0	0	0
Aldeanueva de Ebro	277	56	0	0
Alesanco	46	0	0	0
Alesón	0	0	0	0
Alfaro	808	446	143	262
Almarza de Cameros	0	0	0	0
Anguciana	35	0	0	0
Anguiano	25	0	0	0
Arenzana de Abajo	17	0	0	0
Arenzana de Arriba	0	0	0	0
Arnedillo	18	0	0	0
Arnedo	1.382	767	209	113
Arrúbal	36	0	0	0
Ausejo	56	17	0	0
Autol	389	80	0	0
Azofra	0	0	0	0
Badarán	18	0	0	0
Bañares	0	0	0	0
Baños de Rioja	0	0	0	0
Baños de Río Tobía	126	29	0	0
Berceo	0	0	0	0
Bergasa	0	0	0	0
Bergasillas Bajera	0	0	0	0
Bezares	0	0	0	0
Bobadilla	6	0	0	0
Brieva de Cameros	0	0	0	0
Briñas	0	0	0	0
Briones	48	0	0	0
Cabezón de Cameros	0	0	0	0
Calahorra	2.337	1.164	395	668
Camprovín	8	0	0	0
Canales de la Sierra	0	0	0	0
Canillas de Río Tuerto	0	0	0	0
Cañas	0	0	0	0
Cárdenas	0	0	0	0
Casalarreina	142	0	0	0

../..

ALUMNOS MATRICULADOS. CURSO 2011-2012.

	Educación infantil, primaria y educación especial	E.S.O.	Bachillerato LOGSE	Ciclo Formativo
Castañares de Rioja	26	0	0	0
Castroviejo	0	0	0	0
Cellorigo	0	0	0	0
Cenicero	141	0	0	0
Cervera del Río Alhama	187	136	0	0
Cidamón	0	0	0	0
Cihuri	0	0	0	0
Cirueña	0	0	0	0
Clavijo	0	0	0	0
Cordovín	0	0	0	0
Corera	18	0	0	0
Cornago	14	0	0	0
Corporales	0	0	0	0
Cuzcurrita de Río Tirón	13	0	0	0
Daroca de Rioja	0	0	0	0
Enciso	6	0	0	0
Entrena	118	0	0	0
Estollo	0	0	0	0
Ezcaray	159	27	0	0
Foncea	0	0	0	0
Fonzaleche	0	0	0	0
Fuenmayor	308	291	67	0
Galbárruli	0	0	0	0
Galilea	35	0	0	0
Gallinero de Cameros	0	0	0	0
Gimileo	0	0	0	0
Grañón	0	0	0	0
Grávalos	6	0	0	0
Haro	1.160	646	217	123
Herce	19	0	0	0
Herramélluri	0	0	0	0
Hervías	0	0	0	0
Hormilla	32	0	0	0
Hormilleja	0	0	0	0
Hornillos de Cameros	0	0	0	0
Hornos de Moncalvillo	0	0	0	0
Huércanos	64	0	0	0
Igea	31	0	0	0
Jalón de Cameros	0	0	0	0
Laguna de Cameros	0	0	0	0
Lagunilla del Jubera	0	0	0	0
Lardero	728	662	164	588
Ledesma de la Cogolla	0	0	0	0
Leiva	0	0	0	0

..../..

ALUMNOS MATRICULADOS. CURSO 2011-2012.

	Educación infantil, primaria y educación especial	E.S.O.	Bachillerato LOGSE	Ciclo Formativo
Leza de Río Leza	0	0	0	0
Logroño	14.766	6.454	2.264	2.336
Lumbreras	0	0	0	0
Manjarrés	0	0	0	0
Mansilla de la Sierra	0	0	0	0
Manzanares de Rioja	0	0	0	0
Matute	0	0	0	0
Medrano	22	0	0	0
Munilla	0	0	0	0
Murillo de Río Leza	186	45	0	0
Muro de Aguas	0	0	0	0
Muro en Cameros	0	0	0	0
Nájera	832	507	127	96
Nalda	59	0	0	0
Navajún	0	0	0	0
Navarrete	349	0	0	0
Nestares	0	0	0	0
Nieva de Cameros	0	0	0	0
Ocón	0	0	0	0
Ochánduri	0	0	0	0
Ojacastro	0	0	0	0
Ollauri	0	0	0	0
Ortigosa de Cameros	26	14	0	0
Pazuengos	0	0	0	0
Pedroso	0	0	0	0
Pinillos	0	0	0	0
Pradejón	359	88	0	0
Pradillo	0	0	0	0
Préjano	18	0	0	0
Quel	160	0	0	0
Rabanera	0	0	0	0
Rasillo de Cameros (El)	0	0	0	0
Redal (El)	0	0	0	0
Ribafrecha	58	0	0	0
Rincón de Soto	384	85	0	0
Robres del Castillo	0	0	0	0
Rodezno	0	0	0	0
Sajazarra	0	0	0	0
San Asensio	84	78	0	0
San Millán de la Cogolla	18	0	0	0
San Millán de Yécora	0	0	0	0
San Román de Cameros	7	0	0	0
Santa Coloma	0	0	0	0
Santa Engracia del Jubera	0	0	0	0

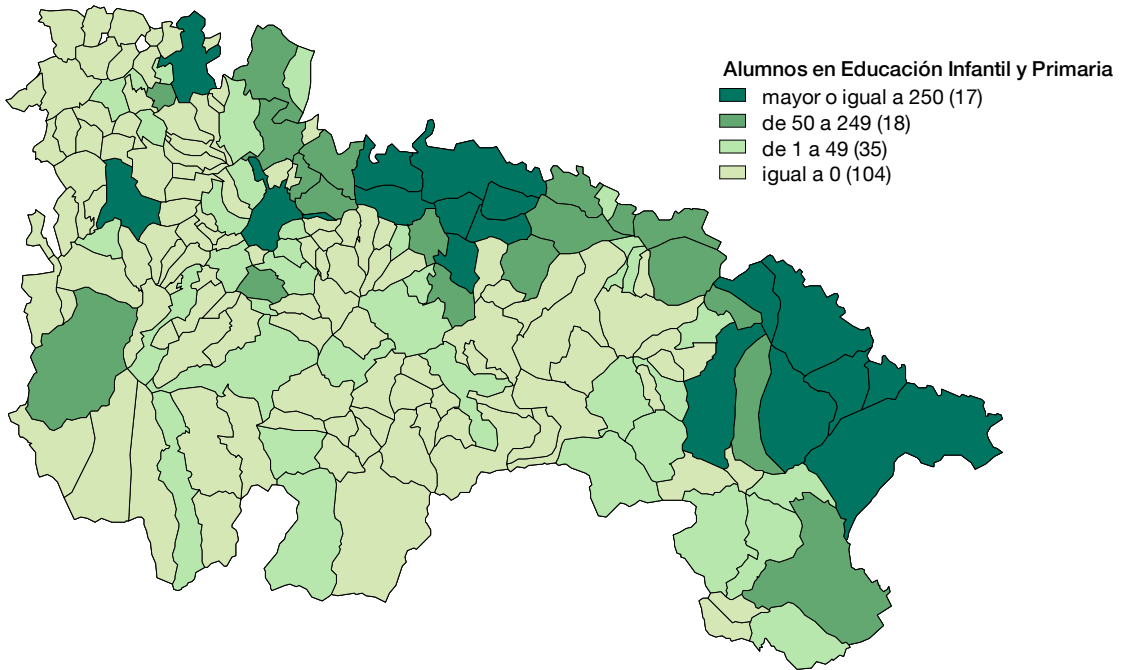
../..

ALUMNOS MATRICULADOS. CURSO 2011-2012.

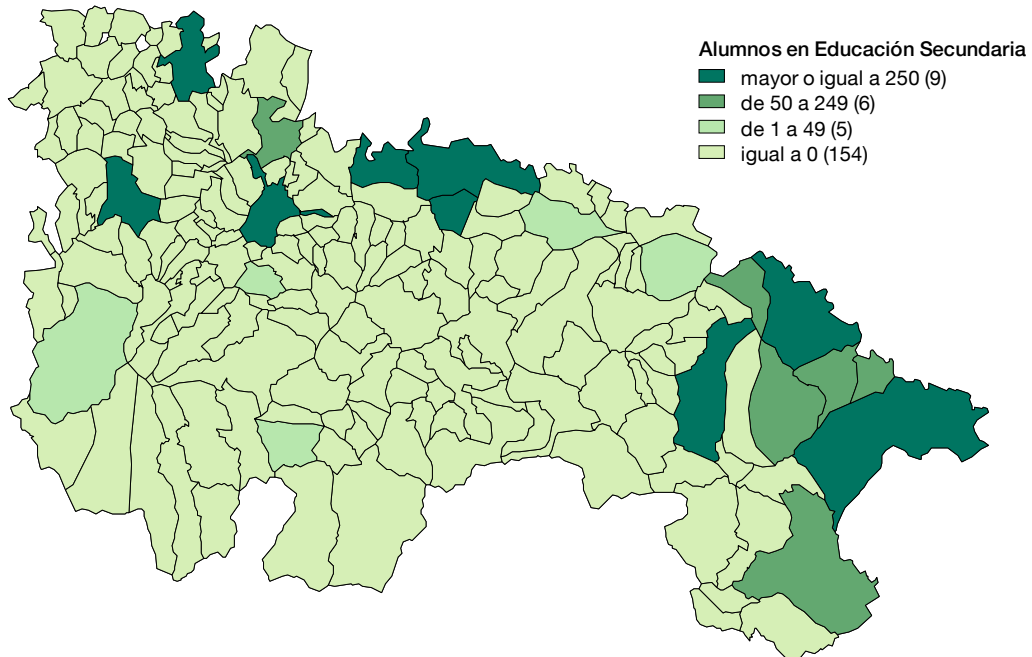
	Educación infantil, primaria y educación especial	E.S.O.	Bachillerato LOGSE	Ciclo Formativo
Santa Eulalia Bajera	0	0	0	0
Santo Domingo de la Calzada	678	376	132	187
San Torcuato	0	0	0	0
Santurde de Rioja	14	0	0	0
Santurdejo	0	0	0	0
San Vicente de la Sonsierra	77	0	0	0
Sojuela	0	0	0	0
Sorzano	9	0	0	0
Sotés	0	0	0	0
Soto en Cameros	0	0	0	0
Terroba	0	0	0	0
Tirgo	0	0	0	0
Tobía	0	0	0	0
Tormantos	0	0	0	0
Torrecilla en Cameros	17	0	0	0
Torrecilla sobre Alesanco	0	0	0	0
Torre en Cameros	0	0	0	0
Torremontalbo	0	0	0	0
Treviana	0	0	0	0
Tricio	26	0	0	0
Tudelilla	20	0	0	0
Uruñuela	99	0	0	0
Valdemadera	0	0	0	0
Valgañón	0	0	0	0
Ventosa	0	0	0	0
Ventrosa	0	0	0	0
Viguera	22	0	0	0
Villalba de Rioja	0	0	0	0
Villalobar de Rioja	0	0	0	0
Villamediana de Iregua	610	0	0	0
Villanueva de Cameros	0	0	0	0
Villar de Arnedo (El)	52	0	0	0
Villar de Torre	0	0	0	0
Villarejo	0	0	0	0
Villarroya	0	0	0	0
Villarta-Quintana	0	0	0	0
Villavelayo	0	0	0	0
Villaverde de Rioja	0	0	0	0
Villoslada de Cameros	22	0	0	0
Viniegra de Abajo	15	0	0	0
Viniegra de Arriba	0	0	0	0
Zarratón	0	0	0	0
Zarzosa	0	0	0	0
Zorraquín	0	0	0	0

Fuente: Consejería de Educación, Cultura y Turismo.

ALUMNOS MATRICULADOS EN EDUCACIÓN INFANTIL Y PRIMARIA. CURSO 2011/2012



ALUMNOS MATRICULADOS EN EDUCACIÓN SECUNDARIA. CURSO 2011/2012



UNIDADES ESCOLARES E. INFANTIL Y PRIMARIA. CURSO 2011-2012.

	Total	Centros Privados	Centros Públicos
LA RIOJA	1.293	387	906
Ábalos	2	0	2
Agoncillo	5	0	5
Aguilar del Río Alhama	2	0	2
Ajamil de Cameros	0	0	0
Albelda de Iregua	17	0	17
Alberite	14	0	14
Alcanadre	4	0	4
Aldeanueva de Ebro	18	0	18
Alesanco	3	0	3
Alesón	0	0	0
Alfaro	38	21	17
Almarza de Cameros	0	0	0
Anguciana	2	0	2
Anguiano	2	0	2
Arenzana de Abajo	2	0	2
Arenzana de Arriba	0	0	0
Arnedillo	2	0	2
Arnedo	57	18	39
Arrúbal	2	0	2
Ausejo	4	0	4
Autol	19	0	19
Azofra	0	0	0
Badarán	2	0	2
Bañares	0	0	0
Baños de Rioja	0	0	0
Baños de Río Tobía	9	0	9
Berceo	0	0	0
Bergasa	0	0	0
Bergasillas Bajera	0	0	0
Bezares	0	0	0
Bobadilla	1	0	1
Brieva de Cameros	0	0	0
Briñas	0	0	0
Briones	3	0	3
Cabezón de Cameros	0	0	0
Calahorra	97	52	45
Camprovín	1	0	1
Canales de la Sierra	0	0	0
Canillas de Río Tuerto	0	0	0
Cañas	0	0	0
Cárdenas	0	0	0
Casalarreina	9	0	9

..../

UNIDADES ESCOLARES E. INFANTIL Y PRIMARIA. CURSO 2011-2012.

	Total	Centros Privados	Centros Públicos
Castañares de Rioja	2	0	2
Castroviejo	0	0	0
Cellorigo	0	0	0
Cenicero	10	0	10
Cervera del Río Alhama	12	0	12
Cidamón	0	0	0
Cihuri	0	0	0
Cirueña	0	0	0
Clavijo	0	0	0
Cordovín	0	0	0
Corera	2	0	2
Cornago	2	0	2
Corporales	0	0	0
Cuzcurrita de Río Tirón	2	0	2
Daroca de Rioja	0	0	0
Enciso	1	0	1
Entrena	7	0	7
Estollo	0	0	0
Ezcaray	9	0	9
Foncea	0	0	0
Fonzaleche	0	0	0
Fuenmayor	17	0	17
Galbárruli	0	0	0
Galilea	3	0	3
Gallinero de Cameros	0	0	0
Gimileo	0	0	0
Grañón	0	0	0
Grávalos	1	0	1
Haro	46	11	35
Herce	2	0	2
Herramélluri	0	0	0
Hervías	0	0	0
Hormilla	3	0	3
Hormilleja	0	0	0
Hornillos de Cameros	0	0	0
Hornos de Moncalvillo	0	0	0
Huércanos	4	0	4
Igea	2	0	2
Jalón de Cameros	0	0	0
Laguna de Cameros	0	0	0
Lagunilla del Jubera	0	0	0
Lardero	31	0	31
Ledesma de la Cogolla	0	0	0
Leiva	0	0	0

../..

UNIDADES ESCOLARES E. INFANTIL Y PRIMARIA. CURSO 2011-2012.

	Total	Centros Privados	Centros Públicos
Leza de Río Leza	0	0	0
Logroño	610	267	343
Lumbreras	0	0	0
Manjarrés	0	0	0
Mansilla de la Sierra	0	0	0
Manzanares de Rioja	0	0	0
Matute	0	0	0
Medrano	2	0	2
Munilla	0	0	0
Murillo de Río Leza	9	0	9
Muro de Aguas	0	0	0
Muro en Cameros	0	0	0
Nájera	36	9	27
Nalda	4	0	4
Navajún	0	0	0
Navarrete	17	0	17
Nestares	0	0	0
Nieva de Cameros	0	0	0
Ocón	0	0	0
Ochánduri	0	0	0
Ojacastro	0	0	0
Ollauri	0	0	0
Ortigosa de Cameros	3	0	3
Pazuengos	0	0	0
Pedroso	0	0	0
Pinillos	0	0	0
Pradejón	18	0	18
Pradillo	0	0	0
Préjano	2	0	2
Quel	9	0	9
Rabanera	0	0	0
Rasillo de Cameros (El)	0	0	0
Redal (El)	0	0	0
Ribafrecha	5	0	5
Rincón de Soto	18	0	18
Robres del Castillo	0	0	0
Rodezno	0	0	0
Sajazarra	0	0	0
San Asensio	5	0	5
San Millán de la Cogolla	2	0	2
San Millán de Yécora	0	0	0
San Román de Cameros	1	0	1
Santa Coloma	0	0	0
Santa Engracia del Jubera	0	0	0

../..

UNIDADES ESCOLARES E. INFANTIL Y PRIMARIA. CURSO 2011-2012.

	Total	Centros Privados	Centros Públicos
Santa Eulalia Bajera	0	0	0
Santo Domingo de la Calzada	28	9	19
San Torcuato	0	0	0
Santurde de Rioja	1	0	1
Santurdejo	0	0	0
San Vicente de la Sonsierra	4	0	4
Sojuela	0	0	0
Sorzano	1	0	1
Sotés	0	0	0
Soto en Cameros	0	0	0
Terroba	0	0	0
Tirgo	0	0	0
Tobía	0	0	0
Tormantos	0	0	0
Torrecilla en Cameros	2	0	2
Torrecilla sobre Alesanco	0	0	0
Torre en Cameros	0	0	0
Torremontalbo	0	0	0
Treviana	0	0	0
Tricio	2	0	2
Tudelilla	2	0	2
Uruñuela	5	0	5
Valdemadera	0	0	0
Valgañón	0	0	0
Ventosa	0	0	0
Ventrosa	0	0	0
Viguera	2	0	2
Villalba de Rioja	0	0	0
Villalobar de Rioja	0	0	0
Villamediana de Iregua	26	0	26
Villanueva de Cameros	0	0	0
Villar de Arnedo (El)	4	0	4
Villar de Torre	0	0	0
Villarejo	0	0	0
Villarroya	0	0	0
Villarta-Quintana	0	0	0
Villavelayo	0	0	0
Villaverde de Rioja	0	0	0
Villoslada de Cameros	2	0	2
Viniegra de Abajo	2	0	2
Viniegra de Arriba	0	0	0
Zarratón	0	0	0
Zarzosa	0	0	0
Zorraquín	0	0	0

Fuente: Consejería de Educación, Cultura y Turismo.

ESPACIOS DEPORTIVOS POR TIPOS. AÑO 2011.

	Rocódromos	Campos de tiro	Campos de golf	Pistas petanca	Pistas padel	Pistas atletismo	Piscinas cubiertas	Pistas squash
LA RIOJA	10	10	3	10	12	7	13	11
Ábalos	0	0	0	0	0	0	0	0
Agoncillo	0	0	0	0	0	0	0	0
Aguilar del Río Alhama	0	0	0	0	0	0	0	0
Ajamil de Cameros	0	0	0	0	0	0	0	0
Albelda de Iregua	0	0	0	0	0	0	0	0
Alberite	1	0	0	0	0	0	0	0
Alcanadre	1	0	0	0	0	0	0	0
Aldeanueva de Ebro	0	0	0	0	0	0	0	0
Alesanco	0	0	0	0	0	0	0	0
Alesón	0	0	0	0	0	0	0	0
Alfaro	0	0	0	1	0	1	0	0
Almarza de Cameros	0	1	0	0	0	0	0	0
Anguciana	0	0	0	0	0	0	0	0
Anguiano	0	0	0	0	0	0	0	0
Arenzana de Abajo	0	0	0	0	0	0	0	0
Arenzana de Arriba	0	0	0	0	0	0	0	0
Arnedillo	0	0	0	0	0	0	1	0
Arnedo	0	0	0	0	0	0	1	1
Arrúbal	0	0	0	0	0	0	0	0
Ausejo	0	0	0	0	0	0	0	0
Autol	1	1	0	1	0	0	0	0
Azofra	0	0	0	0	1	0	0	0
Badarán	0	0	0	0	0	0	0	0
Bañares	0	0	0	0	0	0	0	0
Baños de Rioja	0	0	0	0	0	0	0	0
Baños de Río Tobía	0	1	0	0	0	0	0	0
Berceo	0	0	0	0	0	0	0	0
Bergasa	0	0	0	0	0	0	0	0
Bergasillas Bajera	0	0	0	0	0	0	0	0
Bezares	0	0	0	0	0	0	0	0
Bobadilla	0	0	0	0	0	0	0	0
Brieva de Cameros	0	0	0	0	0	0	0	0
Briñas	0	0	0	0	0	0	0	0
Briones	0	0	0	0	0	0	0	0
Cabezón de Cameros	0	0	0	0	0	0	0	0
Calahorra	0	0	0	1	2	1	2	2
Camprovín	0	0	0	0	0	0	0	0
Canales de la Sierra	0	0	0	0	0	0	0	0
Canillas de Río Tuerto	0	0	0	0	0	0	0	0
Cañas	0	0	0	0	0	0	0	0
Cárdenas	0	0	0	0	0	0	0	0
Casalarreina	0	1	0	0	0	0	0	0

../..

ESPACIOS DEPORTIVOS POR TIPOS. AÑO 2011.

	Pistas polideportivas	Pistas tenis	Piscinas aire libre	Pabellones polideportivas	Pabellones con frontón	Frontones	Campos fútbol
LA RIOJA	206	53	208	43	47	108	59
Ábalos	0	0	0	0	0	0	1
Agoncillo	2	0	1	0	1	0	1
Aguilar del Río Alhama	1	0	1	0	0	1	0
Ajamil de Cameros	0	0	0	0	0	0	0
Albelda de Iregua	3	1	3	1	2	0	1
Alberite	2	0	1	0	1	1	1
Alcanadre	0	0	1	0	1	0	0
Aldeanueva de Ebro	2	1	1	1	1	0	1
Alesanco	1	0	1	0	1	0	0
Alesón	1	0	1	0	0	1	0
Alfaro	7	1	4	2	1	1	1
Almarza de Cameros	1	1	1	0	0	1	0
Anguciana	1	0	1	0	0	1	1
Anguiano	1	0	1	0	1	0	1
Arenzana de Abajo	0	0	0	0	1	0	1
Arenzana de Arriba	0	0	0	0	0	0	0
Arnedillo	1	1	3	0	0	2	0
Arnedo	7	1	3	2	1	0	2
Arrúbal	1	0	1	0	0	0	0
Ausejo	1	0	1	0	0	0	0
Autol	2	0	1	1	0	3	1
Azofra	0	0	0	0	0	0	0
Badarán	0	0	1	0	1	0	0
Bañares	1	1	2	0	0	1	0
Baños de Rioja	0	0	0	0	0	0	0
Baños de Río Tobía	1	0	1	0	2	0	1
Berceo	1	0	1	0	0	0	0
Bergasa	1	0	0	1	0	0	0
Bergasillas Bajera	0	0	0	0	0	0	0
Bezares	0	0	0	0	0	0	0
Bobadilla	0	0	0	0	0	1	0
Brieva de Cameros	0	0	0	0	0	0	0
Briñas	1	0	1	0	1	0	0
Briones	2	1	1	0	1	0	0
Cabezón de Cameros	0	0	0	0	0	1	0
Calahorra	12	3	4	7	1	3	4
Camprovín	1	0	0	0	0	0	0
Canales de la Sierra	1	0	0	0	0	1	0
Canillas de Río Tuerto	0	0	1	0	0	0	0
Cañas	0	0	0	0	0	0	0
Cárdenas	0	0	0	0	0	1	0
Casalarreina	2	0	2	0	0	1	1

..../..

ESPACIOS DEPORTIVOS POR TIPOS. AÑO 2011.

	Rocódromos	Campos de tiro	Campos de golf	Pistas petanca	Pistas padel	Pistas atletismo	Piscinas cubiertas	Pistas squash
Castañares de Rioja	0	0	0	0	0	0	0	0
Castroviejo	0	0	0	0	0	0	0	0
Cellarigo	0	0	0	0	0	0	0	0
Cenicero	0	0	0	0	0	0	0	0
Cervera del Río Alhama	0	0	0	0	0	0	0	0
Cidamón	0	0	0	0	0	0	0	0
Cihuri	0	0	0	0	0	0	0	0
Cirueña	0	0	1	0	0	0	0	0
Clavijo	0	0	0	0	0	0	0	0
Cordovín	0	0	0	0	0	0	0	0
Corera	0	0	0	0	0	0	0	0
Cornago	0	0	0	0	0	0	0	0
Corporales	0	0	0	0	0	0	0	0
Cuzcurrita de Río Tirón	0	0	0	0	0	0	0	0
Darooca de Rioja	0	0	0	0	0	0	0	0
Enciso	0	0	0	0	0	0	0	0
Entrena	0	0	0	0	0	0	0	0
Estollo	0	0	0	0	0	0	0	0
Ezcaray	0	1	0	0	0	0	0	1
Foncea	0	0	0	0	0	0	0	0
Fonzaleche	0	0	0	0	0	0	0	0
Fuenmayor	0	0	0	0	0	0	0	0
Galbárruli	0	0	0	0	0	0	0	0
Galilea	0	0	0	0	0	0	0	0
Gallinero de Cameros	0	0	0	0	0	0	0	0
Gimileo	0	0	0	0	0	0	0	0
Grañón	0	0	0	0	0	0	0	0
Grávalos	0	0	0	0	0	0	0	0
Haro	1	0	0	0	0	1	0	0
Herce	0	0	0	0	0	0	0	0
Herramélluri	0	0	0	0	0	0	0	0
Hervías	0	0	0	0	0	0	0	0
Hormilla	0	0	0	0	0	0	0	0
Hormilleja	0	0	0	0	0	0	0	0
Hornillos de Cameros	0	0	0	0	0	0	0	0
Hornos de Moncalvillo	0	0	0	0	0	0	0	0
Huércanos	0	0	0	0	0	0	0	0
Igea	0	0	0	0	0	0	0	0
Jalón de Cameros	0	0	0	0	0	0	0	0
Laguna de Cameros	0	0	0	0	0	0	0	0
Lagunilla del Jubera	0	0	0	0	0	0	0	0
Lardero	1	1	0	0	1	0	0	0
Ledesma de la Cogolla	0	0	0	0	0	0	0	0
Leiva	0	0	0	0	0	0	0	0

..../

ESPACIOS DEPORTIVOS POR TIPOS. AÑO 2011.

	Pistas polideportivas	Pistas tenis	Piscinas aire libre	Pabellones polideportivas	Pabellones con frontón	Frontones	Campos fútbol
Castañares de Rioja	1	2	2	0	1	0	1
Castroviejo	0	0	1	0	0	1	0
Cellorigo	0	0	0	0	0	0	0
Cenicero	1	0	1	1	1	0	1
Cervera del Río Alhama	4	1	3	1	0	4	1
Cidamón	0	0	0	0	0	0	0
Cihuri	0	0	1	0	0	1	0
Cirueña	0	0	0	0	0	0	0
Clavijo	0	0	0	0	0	0	0
Cordovín	0	0	0	0	0	1	0
Corera	0	0	0	0	0	1	0
Cornago	2	0	1	0	0	1	0
Corporales	0	0	0	0	0	0	0
Cuzcurrita de Río Tirón	1	0	1	0	0	2	0
Daroca de Rioja	0	0	0	0	0	0	0
Enciso	1	0	0	0	0	1	0
Entrena	1	0	1	0	1	0	0
Estollo	0	0	0	0	0	0	0
Ezcaray	6	1	17	0	1	2	2
Foncea	0	0	0	0	0	0	0
Fonzaleche	0	0	0	0	0	1	0
Fuenmayor	3	2	3	0	1	0	1
Galbárruli	0	0	0	0	0	0	0
Galilea	0	0	1	0	0	1	0
Gallinero de Cameros	0	0	0	0	0	0	0
Gimileo	0	0	0	0	0	0	0
Grañón	1	0	0	0	0	1	0
Grávalos	0	0	1	0	0	1	0
Haro	7	5	10	2	3	1	6
Herce	1	0	1	0	0	1	0
Herramélluri	1	0	0	0	0	1	0
Hervías	0	0	0	0	1	0	0
Hormilla	1	0	0	0	0	1	0
Hormilleja	0	0	1	0	0	0	0
Hornillos de Cameros	0	0	0	0	0	0	0
Hornos de Moncalvillo	0	0	0	0	0	0	0
Huércanos	0	0	0	0	0	1	1
Igea	2	0	1	0	0	1	0
Jalón de Cameros	0	0	0	0	0	0	0
Laguna de Cameros	1	0	1	0	0	1	0
Lagunilla del Jubera	0	0	0	0	0	2	0
Lardero	3	1	2	2	1	1	2
Ledesma de la Cogolla	0	0	0	0	0	1	0
Leiva	0	0	1	0	0	1	1

../..

ESPACIOS DEPORTIVOS POR TIPOS. AÑO 2011.

	Rocódromos	Campos de tiro	Campos de golf	Pistas petanca	Pistas padel	Pistas atletismo	Piscinas cubiertas	Pistas squash
Leza de Río Leza	0	0	0	0	0	0	0	0
Logroño	5	0	1	1	8	3	8	6
Lumbreras	0	0	0	0	0	0	0	0
Manjarrés	0	0	0	0	0	0	0	0
Mansilla de la Sierra	0	0	0	0	0	0	0	0
Manzanares de Rioja	0	0	0	0	0	0	0	0
Matute	0	0	0	0	0	0	0	0
Medrano	0	0	0	0	0	0	0	0
Munilla	0	0	0	0	0	0	0	0
Murillo de Río Leza	0	0	0	0	0	0	0	0
Muro de Aguas	0	0	0	0	0	0	0	0
Muro en Cameros	0	0	0	0	0	0	0	0
Nájera	0	0	0	1	0	0	0	1
Nalda	0	0	0	0	0	0	0	0
Navajún	0	0	0	0	0	0	0	0
Navarrete	0	0	0	1	0	0	0	0
Nestares	0	0	0	0	0	0	0	0
Nieva de Cameros	0	0	0	0	0	0	0	0
Ocón	0	0	0	0	0	0	0	0
Ochánduri	0	0	0	0	0	0	0	0
Ojacastro	0	0	0	0	0	0	0	0
Ollauri	0	0	0	0	0	0	0	0
Ortigosa de Cameros	0	0	0	0	0	0	0	0
Pazuengos	0	0	0	0	0	0	0	0
Pedroso	0	0	0	0	0	0	0	0
Pinillos	0	0	0	0	0	0	0	0
Pradejón	0	1	0	0	0	0	0	0
Pradillo	0	0	0	0	0	0	0	0
Préjano	0	0	0	0	0	0	0	0
Quel	0	1	0	0	0	0	0	0
Rabanera	0	0	0	0	0	0	0	0
Rasillo de Cameros (El)	0	0	0	1	0	0	0	0
Redal (El)	0	0	0	0	0	0	0	0
Ribafrecha	0	0	0	0	0	0	0	0
Rincón de Soto	0	0	0	1	0	0	0	0
Robres del Castillo	0	0	0	0	0	0	0	0
Rodezno	0	0	0	0	0	0	0	0
Sajazarra	0	0	0	0	0	0	0	0
San Asensio	0	0	0	0	0	0	0	0
San Millán de la Cogolla	0	0	0	0	0	0	0	0
San Millán de Yécora	0	0	0	0	0	0	0	0
San Román de Cameros	0	0	0	0	0	0	0	0
Santa Coloma	0	0	0	0	0	0	0	0
Santa Engracia del Jubera	0	0	0	0	0	0	0	0

..../

ESPACIOS DEPORTIVOS POR TIPOS. AÑO 2011.

	Pistas polideportivas	Pistas tenis	Piscinas aire libre	Pabellones polideportivas	Pabellones con frontón	Frontones	Campos fútbol
Leza de Río Leza	0	0	0	0	0	0	0
Logroño	65	18	70	15	5	10	12
Lumbreras	0	0	0	0	0	1	0
Manjarrés	0	0	0	0	0	0	0
Mansilla de la Sierra	0	1	1	0	0	1	0
Manzanares de Rioja	1	0	0	0	0	0	0
Matute	0	0	0	0	0	1	0
Medrano	0	0	0	0	0	1	0
Munilla	0	0	1	0	0	1	0
Murillo de Río Leza	1	0	1	0	1	0	0
Muro de Aguas	0	0	1	0	0	0	0
Muro en Cameros	0	0	0	0	0	1	0
Nájera	5	0	3	2	1	2	2
Nalda	2	0	1	0	0	2	1
Navajún	0	0	0	0	0	0	0
Navarrete	2	2	2	0	1	1	1
Nestares	0	0	0	0	0	0	0
Nieva de Cameros	0	0	0	0	0	1	0
Ocón	1	0	2	0	0	2	0
Ochánduri	0	0	0	0	0	0	0
Ojacastro	0	1	0	0	0	0	0
Ollauri	1	0	0	0	0	1	0
Ortigosa de Cameros	0	0	1	0	0	1	0
Pazuengos	1	0	0	0	0	0	0
Pedroso	0	0	0	0	0	1	0
Pinillos	0	0	0	0	0	1	0
Pradejón	1	1	1	1	1	0	1
Pradillo	0	0	0	0	0	1	0
Préjano	0	0	0	0	0	1	0
Quel	1	0	1	1	1	0	0
Rabanera	0	0	0	0	0	0	0
Rasillo de Cameros (El)	0	1	0	0	0	1	0
Redal (El)	0	0	0	0	0	1	0
Ribafrecha	0	1	1	0	1	0	0
Rincón de Soto	2	1	1	1	0	1	1
Robres del Castillo	0	0	0	0	0	0	0
Rodezno	1	0	1	0	0	1	0
Sajazarra	0	0	0	0	0	1	0
San Asensio	3	0	1	0	1	1	0
San Millán de la Cogolla	0	0	0	0	0	1	0
San Millán de Yécora	0	0	0	0	0	0	0
San Román de Cameros	1	0	1	0	0	0	0
Santa Coloma	0	0	0	0	0	1	0
Santa Engracia del Jubera	0	0	0	0	0	0	0

..../.

ESPACIOS DEPORTIVOS POR TIPOS. AÑO 2011.

	Rocódromos	Campos de tiro	Campos de golf	Pistas petanca	Pistas padel	Pistas atletismo	Piscinas cubiertas	Pistas squash
Santa Eulalia Bajera	0	0	0	0	0	0	0	0
Santo Domingo de la Calzada	0	1	0	1	0	1	0	0
San Torcuato	0	0	0	0	0	0	0	0
Santurde de Rioja	0	0	0	0	0	0	0	0
Santurdejo	0	0	0	0	0	0	0	0
San Vicente de la Sonsierra	0	0	0	0	0	0	0	0
Sojuela	0	0	1	0	0	0	0	0
Sorzano	0	0	0	0	0	0	0	0
Sotés	0	0	0	0	0	0	0	0
Soto en Cameros	0	0	0	0	0	0	0	0
Terroba	0	0	0	0	0	0	0	0
Tirgo	0	0	0	0	0	0	0	0
Tobía	0	0	0	0	0	0	0	0
Tormantos	0	0	0	0	0	0	0	0
Torrecilla en Cameros	0	1	0	0	0	0	0	0
Torrecilla sobre Alesanco	0	0	0	0	0	0	0	0
Torre en Cameros	0	0	0	0	0	0	0	0
Torrementalbo	0	0	0	0	0	0	0	0
Treviana	0	0	0	0	0	0	0	0
Tricio	0	0	0	0	0	0	0	0
Tudelilla	0	0	0	0	0	0	0	0
Uruñuela	0	0	0	0	0	0	0	0
Valdemadera	0	0	0	0	0	0	0	0
Valgañón	0	0	0	0	0	0	0	0
Ventosa	0	0	0	0	0	0	0	0
Ventrosa	0	0	0	0	0	0	0	0
Viguera	0	0	0	0	0	0	0	0
Villalba de Rioja	0	0	0	0	0	0	0	0
Villalobar de Rioja	0	0	0	0	0	0	0	0
Villamediana de Iregua	0	0	0	0	0	0	1	0
Villanueva de Cameros	0	0	0	0	0	0	0	0
Villar de Arnedo (El)	0	0	0	0	0	0	0	0
Villar de Torre	0	0	0	0	0	0	0	0
Villarejo	0	0	0	0	0	0	0	0
Villarroya	0	0	0	0	0	0	0	0
Villarta-Quintana	0	0	0	0	0	0	0	0
Villavelayo	0	0	0	0	0	0	0	0
Villaverde de Rioja	0	0	0	0	0	0	0	0
Villoslada de Cameros	0	0	0	1	0	0	0	0
Viniegra de Abajo	0	0	0	0	0	0	0	0
Viniegra de Arriba	0	0	0	0	0	0	0	0
Zarratón	0	0	0	0	0	0	0	0
Zarzosa	0	0	0	0	0	0	0	0
Zorraquín	0	0	0	0	0	0	0	0

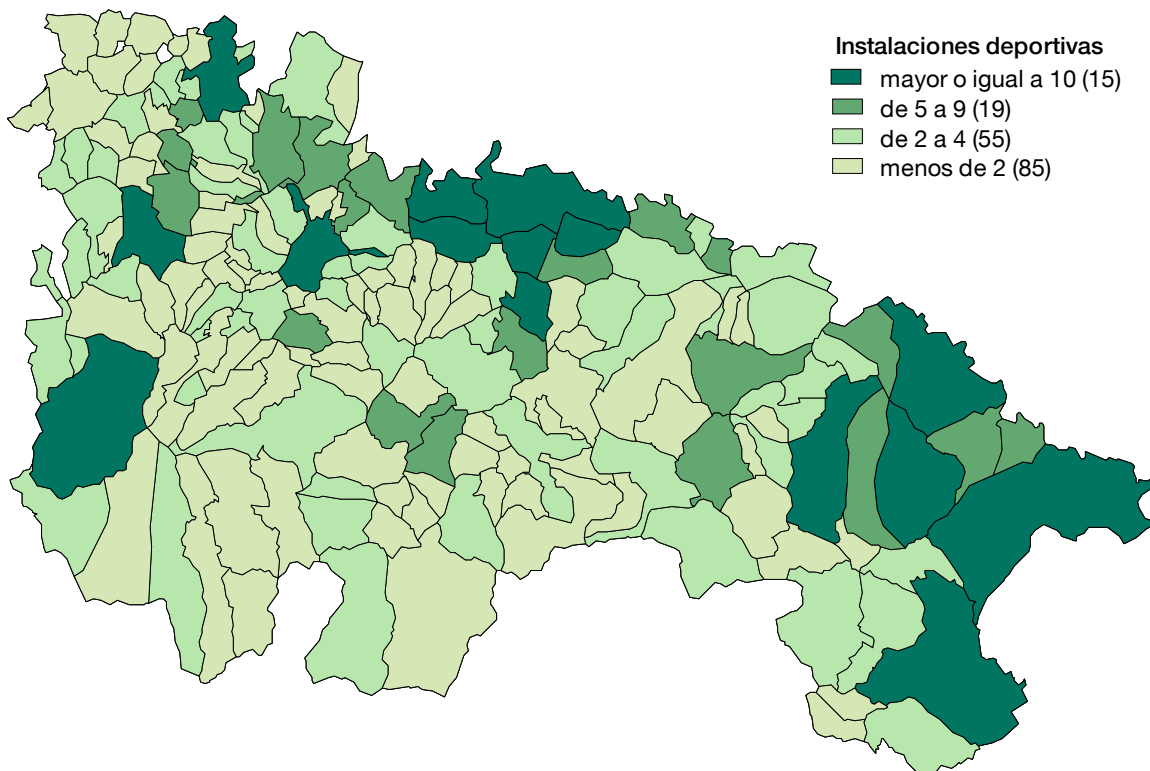
..../

ESPACIOS DEPORTIVOS POR TIPOS. AÑO 2011.

	Pistas polideportivas	Pistas tenis	Piscinas aire libre	Pabellones polideportivas	Pabellones con frontón	Frontones	Campos fútbol
Santa Eulalia Bajera	0	0	0	0	0	1	0
Santo Domingo de la Calzada	6	2	8	1	1	1	4
San Torcuato	1	0	0	0	0	1	0
Santurde de Rioja	0	0	1	0	1	0	0
Santurdejo	0	0	0	0	1	0	0
San Vicente de la Sonsierra	1	0	1	0	1	0	0
Sojuela	0	0	0	0	0	0	0
Sorzano	0	0	0	0	0	2	0
Sotés	0	0	0	0	0	0	0
Soto en Cameros	1	0	0	0	0	0	0
Terroba	0	0	0	0	0	0	0
Tirgo	0	0	0	0	0	1	0
Tobía	0	0	0	0	0	1	0
Tormantos	1	0	0	0	0	1	0
Torrecilla en Cameros	1	0	2	1	0	1	0
Torrecilla sobre Alesanco	0	0	0	0	0	0	0
Torre en Cameros	0	0	0	0	0	0	0
Torremontalbo	0	0	0	0	0	0	0
Treviana	1	0	0	0	0	0	0
Tricio	1	0	0	0	0	1	0
Tudelilla	1	0	1	0	1	1	0
Uruñuela	1	0	3	0	1	0	0
Valdemadera	0	0	0	0	0	0	0
Valgañón	0	0	1	0	0	1	1
Ventosa	0	0	0	0	0	1	0
Ventrosa	0	0	0	0	0	1	0
Viguera	0	0	1	0	1	0	0
Villalba de Rioja	0	0	0	0	0	0	0
Villalobar de Rioja	1	0	0	0	0	0	0
Villamediana de Iregua	2	0	5	0	1	0	1
Villanueva de Cameros	0	0	0	0	0	0	0
Villar de Arnedo (El)	2	0	1	0	0	0	0
Villar de Torre	1	0	0	0	0	1	0
Villarejo	0	0	0	0	0	0	0
Villarroya	1	0	0	0	0	0	0
Villarta-Quintana	0	0	1	0	0	2	0
Villavelayo	0	0	0	0	0	0	0
Villaverde de Rioja	0	0	0	0	0	0	0
Villoslada de Cameros	0	0	1	0	0	1	0
Viniegra de Abajo	0	0	0	0	0	0	1
Viniegra de Arriba	0	0	0	0	0	0	0
Zarratón	0	1	1	0	0	1	0
Zarzosa	1	0	0	0	0	0	0
Zorraquín	1	1	1	0	0	1	0

Fuente: Consejería de Presidencia y Justicia

NÚMERO DE INSTALACIONES DEPORTIVAS. AÑO 2011



Capítulo 4 : Agricultura y Ganadería



DISTRIBUCIÓN GENERAL DE LA TIERRA. TIERRAS DE CULTIVO. AÑO 2011. (Hectáreas).

	Barbecho		Herbáceos		Leñosos	
	Regadío	Secano	Regadío	Secano	Regadío	Secano
LA RIOJA	5.054	24.306	19.314	44.524	20.242	44.393
Ábalos	0	33	5	89	33	676
Agoncillo	42	447	271	524	145	213
Aguilar del Río Alhama	47	211	38	191	81	155
Ajamil de Cameros	0	0	0	0	0	0
Albelda de Iregua	93	166	138	207	342	150
Alberite	99	201	399	387	204	230
Alcanadre	4	597	46	202	148	682
Aldeanueva de Ebro	188	476	114	49	1.508	256
Alesanco	55	86	490	313	69	476
Alesón	6	80	55	80	42	202
Alfaro	519	1.131	1.341	798	2.965	3.363
Almarza de Cameros	0	10	1	0	0	0
Anguciana	33	26	136	99	21	41
Anguiano	10	20	17	40	4	13
Arenzana de Abajo	8	62	26	28	72	262
Arenzana de Arriba	1	42	23	73	24	177
Arnedillo	3	66	4	1	4	127
Arnedo	207	699	69	74	230	2.479
Arrúbal	100	65	136	34	40	10
Ausejo	11	830	187	790	516	1.481
Autol	37	1.026	115	51	536	1.573
Azofra	38	69	219	274	210	242
Badarán	18	271	65	616	139	401
Bañares	1	184	1.222	1.458	17	96
Baños de Rioja	4	31	166	405	18	67
Baños de Río Tobía	57	69	119	215	84	132
Berceo	0	11	78	370	1	13
Bergasa	0	456	2	47	48	704
Bergasillas Bajera	1	12	1	0	0	76
Bezares	6	15	26	144	0	4
Bobadilla	11	14	35	47	15	18
Brieva de Cameros	0	0	0	0	0	0
Briñas	9	10	1	5	27	78
Briones	18	281	122	1.294	400	1.002
Cabezón de Cameros	0	1	0	0	0	0
Calahorra	1.272	830	1.101	58	1.510	530
Camprovín	27	48	82	80	29	159
Canales de la Sierra	1	3	1	0	0	0
Canillas de Río Tuerto	1	4	9	190	16	104
Cañas	1	29	53	519	17	105
Cárdenas	1	64	13	62	26	138
Casalarreina	6	26	304	225	23	62

..../..

DISTRIBUCIÓN GENERAL DE LA TIERRA. TIERRAS DE CULTIVO. AÑO 2011. (Hectáreas).

	Barbecho		Herbáceos		Leñosos	
	Regadío	Secano	Regadío	Secano	Regadío	Secano
Castañares de Rioja	6	42	671	163	3	19
Castroviejo	0	1	1	0	0	1
Cellorigo	0	18	2	628	0	49
Cenicero	6	70	21	32	577	1.562
Cervera del Río Alhama	228	530	207	549	275	1.877
Cidamón	4	8	1.048	341	8	61
Cihuri	3	34	57	332	64	291
Cirueña	1	62	17	807	1	33
Clavijo	0	408	5	449	106	168
Cordovín	9	114	18	86	10	137
Corera	16	81	70	170	95	205
Cornago	10	269	19	33	83	382
Corporales	2	41	9	543	0	0
Cuzcurrita de Río Tirón	13	114	66	605	51	541
Daroca de Rioja	1	16	6	24	4	14
Enciso	6	12	2	1	0	2
Entrena	36	186	132	110	572	505
Estollo	8	39	32	496	0	6
Ezcaray	14	34	11	15	9	3
Foncea	2	41	7	1.065	2	16
Fonzaleche	1	72	25	888	27	289
Fuenmayor	50	381	63	59	946	777
Galbárruli	0	66	2	503	4	133
Galilea	10	97	25	214	212	138
Gallinero de Cameros	0	0	0	0	0	0
Gimileo	6	21	41	98	37	69
Grañón	1	30	126	2.136	0	12
Grávalos	2	431	6	279	22	500
Haro	10	265	444	564	376	823
Herce	4	59	5	1	63	328
Herramélluri	8	27	185	800	0	11
Hervías	0	100	30	1.074	1	51
Hormilla	69	111	700	72	133	242
Hormilleja	14	71	58	151	88	144
Hornillos de Cameros	0	0	1	0	0	0
Hornos de Moncalvillo	5	92	8	24	18	171
Huércanos	27	80	136	99	437	868
Igea	110	282	29	28	163	582
Jalón de Cameros	0	0	1	0	0	0
Laguna de Cameros	0	1	1	0	0	0
Lagunilla del Jubera	17	239	18	294	69	284
Lardero	99	162	168	86	265	41
Ledesma de la Cogolla	1	6	2	1	1	1
Leiva	3	16	194	894	0	32

..../..

DISTRIBUCIÓN GENERAL DE LA TIERRA. TIERRAS DE CULTIVO. AÑO 2011. (Hectáreas).

	Barbecho		Herbáceos		Leñosos	
	Regadío	Secano	Regadío	Secano	Regadío	Secano
Leza de Río Leza	5	12	2	2	13	51
Logroño	212	1.045	405	290	586	811
Lumbreras	0	10	0	4	0	0
Manjarrés	4	45	56	125	17	183
Mansilla de la Sierra	0	1	1	0	0	0
Manzanares de Rioja	8	105	96	562	2	1
Matute	4	31	5	509	14	13
Medrano	6	96	13	11	88	251
Munilla	2	4	1	0	2	1
Murillo de Río Leza	90	898	128	1.130	324	790
Muro de Aguas	4	223	11	105	1	43
Muro en Cameros	0	0	1	0	0	0
Nájera	77	395	428	196	275	840
Nalda	64	134	34	48	197	153
Navajún	0	101	1	38	0	1
Navarrete	105	299	176	49	579	621
Nestares	0	5	6	21	0	0
Nieva de Cameros	0	25	1	0	0	0
Ocón	21	830	34	568	199	703
Ochánduri	8	34	399	503	13	37
Ojacastro	10	28	13	19	2	20
Ollauri	1	14	39	51	20	67
Ortigosa de Cameros	0	28	3	12	0	0
Pazuengos	0	1	1	0	0	0
Pedroso	1	10	13	11	9	22
Pinillos	0	0	0	0	0	0
Pradejón	48	967	233	190	271	294
Pradillo	1	8	1	0	0	2
Préjano	12	53	7	2	27	251
Quel	38	642	43	81	775	1.417
Rabanera	1	1	0	0	0	0
Rasillo de Cameros (El)	0	5	1	15	0	0
Redal (El)	9	156	13	136	118	234
Ribafrecha	6	511	41	859	154	499
Rincón de Soto	228	109	207	11	616	73
Robres del Castillo	2	27	1	2	0	1
Rodezno	5	75	244	520	93	389
Sajazarra	5	63	5	541	10	326
San Asensio	5	173	40	230	372	1.584
San Millán de la Cogolla	4	57	23	430	1	1
San Millán de Yécora	0	6	9	732	0	13
San Román de Cameros	1	3	1	0	0	0
Santa Coloma	6	47	111	147	0	13
Santa Engracia del Jubera	3	782	13	1.049	51	544

..../

DISTRIBUCIÓN GENERAL DE LA TIERRA. TIERRAS DE CULTIVO. AÑO 2011. (Hectáreas).

	Barbecho		Herbáceos		Leñosos	
	Regadío	Secano	Regadío	Secano	Regadío	Secano
Santa Eulalia Bajera	7	10	5	0	7	74
Santo Domingo de la Calzada	35	274	1.011	1.822	3	6
San Torcuato	0	60	420	494	0	15
Santurde de Rioja	4	42	213	72	0	6
Santurdejo	6	46	199	149	0	1
San Vicente de la Sonsierra	0	95	3	194	105	1.751
Sojuela	17	60	28	68	44	106
Sorzano	27	98	142	186	47	79
Sotés	1	175	9	85	20	283
Soto en Cameros	2	0	2	0	0	3
Terroba	1	2	1	0	0	1
Tirgo	22	45	350	95	44	117
Tobía	0	6	3	0	1	0
Tormantos	0	45	45	809	0	26
Torrecilla en Cameros	4	49	14	151	0	0
Torrecilla sobre Alesanco	3	17	19	193	17	151
Torre en Cameros	0	0	1	0	0	0
Torremontalbo	5	44	36	15	53	329
Treviana	0	64	8	2.619	5	138
Tricio	13	57	198	48	68	122
Tudelilla	1	398	4	52	105	998
Uruñuela	14	61	111	9	206	500
Valdemadera	0	111	1	113	1	1
Valgañón	0	2	2	10	2	0
Ventosa	0	86	1	169	9	212
Ventrosa	1	0	0	0	0	0
Viguera	2	2	6	12	12	17
Villalba de Rioja	0	36	12	104	33	302
Villalobar de Rioja	12	41	179	670	0	11
Villamediana de Iregua	122	140	397	88	192	261
Villanueva de Cameros	0	0	1	0	0	0
Villar de Arnedo (El)	3	451	23	158	72	517
Villar de Torre	4	21	166	481	4	40
Villarejo	2	6	90	195	0	0
Villarroya	0	109	1	87	0	42
Villarta-Quintana	6	27	178	557	0	0
Villavelayo	0	1	1	0	0	0
Villaverde de Rioja	2	23	5	129	1	1
Villoslada de Cameros	0	7	1	0	0	0
Viniegra de Abajo	0	0	1	0	0	0
Viniegra de Arriba	0	0	0	0	0	0
Zarratón	4	103	665	727	76	169
Zarzosa	0	0	1	0	0	0
Zorraquín	1	2	2	11	0	0

Fuente: Consejería de Agricultura, Ganadería y Medio Ambiente.

DISTRIBUCIÓN GENERAL DE LA TIERRA. PRADOS Y PASTIZALES. AÑO 2011. (Hectáreas).

	Pastizales		Prados	
	Regadío	Secano	Regadío	Secano
LA RIOJA	0	89.816	355	2.225
Ábalos	0	306	0	0
Agoncillo	0	270	0	0
Aguilar del Río Alhama	0	744	0	0
Ajamil de Cameros	0	1.742	1	0
Albelda de Iregua	0	390	0	0
Alberite	0	86	0	0
Alcanadre	0	200	0	0
Aldeanueva de Ebro	0	44	0	0
Alesanco	0	27	0	0
Alesón	0	35	0	0
Alfaro	0	935	0	0
Almarza de Cameros	0	624	2	130
Anguciana	0	1	0	0
Anguiano	0	3.036	30	102
Arenzana de Abajo	0	150	0	0
Arenzana de Arriba	0	37	0	0
Arnedillo	0	505	0	0
Arnedo	0	730	0	0
Arrúbal	0	27	0	0
Ausejo	0	450	0	0
Autol	0	258	0	0
Azofra	0	5	0	0
Badarán	0	49	0	0
Bañares	0	29	0	0
Baños de Rioja	0	35	0	0
Baños de Río Tobía	0	133	0	0
Berceo	0	4	0	0
Bergasa	0	181	0	0
Bergasillas Bajera	0	235	0	0
Bezares	0	32	0	0
Bobadilla	0	26	0	0
Brieva de Cameros	0	1.930	0	20
Briñas	0	16	0	0
Briones	0	92	0	0
Cabezón de Cameros	0	528	0	15
Calahorra	0	59	0	0
Camprovín	0	840	0	0
Canales de la Sierra	0	3.293	7	300
Canillas de Río Tuerto	0	1	0	0
Cañas	0	16	0	0
Cárdenas	0	7	0	0
Casalarreina	0	5	0	0

..../

DISTRIBUCIÓN GENERAL DE LA TIERRA. PRADOS Y PASTIZALES. AÑO 2011. (Hectáreas).

	Pastizales		Prados	
	Regadío	Secano	Regadío	Secano
Castañares de Rioja	0	1	0	0
Castroviejo	0	804	0	18
Cellorigo	0	64	1	0
Cenicero	0	209	0	0
Cervera del Río Alhama	0	1.520	0	0
Cidamón	0	2	0	0
Cihuri	0	35	0	0
Cirueña	0	28	0	0
Clavijo	0	198	0	0
Cordovín	0	22	0	0
Corera	0	31	0	0
Cornago	0	3.936	15	0
Corporales	0	23	0	0
Cuzcurrita de Río Tirón	0	38	0	0
Daroca de Rioja	0	134	0	0
Enciso	0	3.360	0	0
Entrena	0	150	0	0
Estollo	0	241	0	1
Ezcaray	0	4.233	30	350
Foncea	0	256	0	0
Fonzaleche	0	40	0	0
Fuenmayor	0	70	0	0
Galbárruli	0	123	0	0
Galilea	0	65	0	0
Gallinero de Cameros	0	76	0	4
Gimileo	0	21	0	0
Grañón	0	26	0	0
Grávalos	0	532	0	0
Haro	0	110	0	0
Herce	0	60	0	0
Herramélluri	0	6	0	0
Hervías	0	24	0	0
Hormilla	0	55	0	0
Hormilleja	0	27	0	0
Hornillos de Cameros	0	680	1	0
Hornos de Moncalvillo	0	56	0	0
Huércanos	0	12	0	0
Igea	0	825	0	0
Jalón de Cameros	0	360	2	0
Laguna de Cameros	0	1.586	2	50
Lagunilla del Jubera	0	1.050	0	0
Lardero	0	210	0	0
Ledesma de la Cogolla	0	422	0	0
Leiva	0	8	0	0

..../

DISTRIBUCIÓN GENERAL DE LA TIERRA. PRADOS Y PASTIZALES. AÑO 2011. (Hectáreas).

	Pastizales		Prados	
	Regadío	Secano	Regadío	Secano
Leza de Río Leza	0	419	0	0
Logroño	0	373	0	0
Lumbreras	0	2.839	2	200
Manjarrés	0	6	0	0
Mansilla de la Sierra	0	4.487	0	250
Manzanares de Rioja	0	121	0	0
Matute	0	150	0	0
Medrano	0	76	0	0
Munilla	0	1.280	4	2
Murillo de Río Leza	0	155	0	0
Muro de Aguas	0	1.052	8	0
Muro en Cameros	0	520	0	2
Nájera	0	660	0	0
Nalda	0	230	0	0
Navajún	0	513	0	2
Navarrete	0	90	0	0
Nestares	0	302	0	22
Nieva de Cameros	0	729	3	70
Ocón	0	1.196	0	0
Ochánduri	0	11	0	0
Ojacastro	0	1.393	50	20
Ollauri	0	1	0	0
Ortigosa de Cameros	0	679	3	75
Pazuengos	0	1.337	3	18
Pedroso	0	810	0	0
Pinillos	0	311	0	6
Pradejón	0	15	0	0
Pradillo	0	133	7	8
Préjano	0	536	0	0
Quel	0	218	0	0
Rabanera	0	788	4	1
Rasillo de Cameros (El)	0	74	15	9
Redal (El)	0	30	0	0
Ribafrecha	0	115	0	0
Rincón de Soto	0	37	0	0
Robres del Castillo	0	1.240	0	0
Rodezno	0	5	0	0
Sajazarra	0	45	0	0
San Asensio	0	140	0	0
San Millán de la Cogolla	0	872	0	0
San Millán de Yécora	0	30	0	0
San Román de Cameros	0	2.083	0	0
Santa Coloma	0	378	0	0
Santa Engracia del Jubera	0	1.313	0	0

..../.

DISTRIBUCIÓN GENERAL DE LA TIERRA. PRADOS Y PASTIZALES. AÑO 2011. (Hectáreas).

	Pastizales		Prados	
	Regadío	Secano	Regadío	Secano
Santa Eulalia Bajera	0	147	0	0
Santo Domingo de la Calzada	0	35	0	0
San Torcuato	0	2	0	0
Santurde de Rioja	0	143	10	10
Santurdejo	0	357	0	0
San Vicente de la Sonsierra	0	402	0	0
Sojuela	0	71	0	0
Sorzano	0	45	0	0
Sotés	0	140	0	0
Soto en Cameros	0	2.076	5	15
Terroba	0	424	2	5
Tirgo	0	32	0	0
Tobía	0	337	0	5
Tormantos	0	27	0	0
Torrecilla en Cameros	0	642	15	50
Torrecilla sobre Alesanco	0	8	0	0
Torre en Cameros	0	593	0	0
Torremontalbo	0	9	0	0
Treviana	0	93	0	0
Tricio	0	18	0	0
Tudelilla	0	32	0	0
Uruñuela	0	10	0	0
Valdemadera	0	322	0	0
Valgañón	0	564	91	28
Ventosa	0	89	0	0
Ventrosa	0	2.718	5	90
Viguera	0	2.877	0	0
Villalba de Rioja	0	18	0	0
Villalobar de Rioja	0	12	0	0
Villamediana de Iregua	0	114	0	0
Villanueva de Cameros	0	119	2	16
Villar de Arnedo (El)	0	15	0	0
Villar de Torre	0	5	0	0
Villarejo	0	5	0	0
Villarroya	0	180	0	0
Villarta-Quintana	0	98	0	0
Villavelayo	0	1.410	7	100
Villaverde de Rioja	0	191	0	0
Villoslada de Cameros	0	1.730	2	150
Viniegra de Abajo	0	2.936	4	40
Viniegra de Arriba	0	2.526	6	30
Zarratón	0	25	0	0
Zarzosa	0	510	0	0
Zorraquín	0	75	16	11

Fuente: Consejería de Agricultura, Ganadería y Medio Ambiente.

DISTRIBUCIÓN GENERAL DE LA TIERRA. TERRENO FORESTAL. AÑO 2011. (Hectáreas).

	Monte maderable		Monte abierto		Monte leñoso	
	Regadío	Secano	Regadío	Secano	Regadío	Secano
LA RIOJA	2.616	99.618	0	2.332	0	56.923
Ábalos	3	250	0	4	0	223
Agoncillo	51	137	0	0	0	97
Aguilar del Río Alhama	6	652	0	0	0	855
Ajamil de Cameros	0	3.270	0	40	0	1.414
Albelda de Iregua	19	244	0	0	0	85
Alberite	25	60	0	0	0	36
Alcanadre	48	160	0	0	0	85
Aldeanueva de Ebro	9	142	0	0	0	60
Alesanco	0	24	0	0	0	58
Alesón	0	3	0	0	0	29
Alfaro	260	1.740	0	0	0	803
Almarza de Cameros	4	1.091	0	50	0	463
Anguciana	76	0	0	0	0	5
Anguiano	41	2.205	0	62	0	2.328
Arenzana de Abajo	29	29	0	0	0	52
Arenzana de Arriba	3	128	0	0	0	40
Arnedillo	12	1.085	0	5	0	558
Arnedo	11	1.675	0	8	0	221
Arrúbal	5	48	0	0	0	66
Ausejo	0	280	0	30	0	109
Autol	6	1.692	0	0	0	607
Azofra	0	10	0	0	0	28
Badarán	10	46	0	3	0	111
Bañares	0	5	0	0	0	13
Baños de Rioja	20	46	0	0	0	29
Baños de Río Tobía	171	260	0	0	0	216
Berceo	9	44	0	0	0	12
Bergasa	0	460	0	0	0	364
Bergasillas Bajera	0	242	0	20	0	147
Bezares	0	132	0	9	0	39
Bobadilla	62	128	0	2	0	48
Brieva de Cameros	0	1.080	0	10	0	553
Briñas	0	7	0	0	0	23
Briones	19	71	0	0	0	109
Cabezón de Cameros	0	302	0	18	0	292
Calahorra	175	1.410	0	0	0	389
Camprovín	62	492	0	0	0	125
Canales de la Sierra	0	1.907	0	15	0	724
Canillas de Río Tuerto	0	0	0	0	0	5
Cañas	0	155	0	10	0	31
Cárdenas	17	17	0	0	0	15
Casalarreina	22	0	0	0	0	3

./..

DISTRIBUCIÓN GENERAL DE LA TIERRA. TERRENO FORESTAL. AÑO 2011. (Hectáreas).

	Monte maderable		Monte abierto		Monte leñoso	
	Regadío	Secano	Regadío	Secano	Regadío	Secano
Castañares de Rioja	76	10	0	0	0	14
Castroviejo	0	755	0	17	0	173
Cellorigo	0	105	0	8	0	178
Cenicero	28	58	0	0	0	236
Cervera del Río Alhama	12	935	0	20	0	1.171
Cidamón	0	93	0	2	0	7
Cihuri	13	8	0	0	0	39
Cirueña	0	50	0	6	0	79
Clavijo	0	216	0	0	0	205
Cordovín	0	2	0	0	0	7
Corera	10	24	0	0	0	26
Cornago	2	756	0	50	0	1.062
Corporales	0	118	0	0	0	31
Cuzcurrita de Río Tirón	0	19	0	0	0	93
Daroca de Rioja	2	654	0	6	0	139
Enciso	6	1.223	0	150	0	1.290
Entrena	6	15	0	0	0	75
Estollo	6	526	0	16	0	182
Ezcaray	7	6.626	0	25	0	1.233
Foncea	0	523	0	5	0	185
Fonzaleche	0	23	0	0	0	102
Fuenmayor	8	92	0	0	0	170
Galbárruli	0	302	0	9	0	164
Galilea	0	82	0	0	0	42
Gallinero de Cameros	0	696	0	0	0	177
Gimileo	2	33	0	0	0	14
Grañón	1	479	0	2	0	114
Grávalos	0	104	0	0	0	269
Haro	72	324	0	0	0	252
Herce	10	316	0	0	0	102
Herramélluri	10	9	0	0	0	22
Hervías	0	6	0	0	0	20
Hormilla	0	0	0	0	0	75
Hormilleja	75	6	0	0	0	24
Hornillos de Cameros	0	79	0	10	0	334
Hornos de Moncalvillo	6	188	0	4	0	93
Huércanos	2	16	0	0	0	42
Igea	2	560	0	15	0	857
Jalón de Cameros	0	50	0	11	0	365
Laguna de Cameros	0	1.598	0	180	0	573
Lagunilla del Jubera	2	569	0	10	0	323
Lardero	0	93	0	0	0	191
Ledesma de la Cogolla	0	460	0	2	0	252
Leiva	6	4	0	0	0	16

..../..

DISTRIBUCIÓN GENERAL DE LA TIERRA. TERRENO FORESTAL. AÑO 2011. (Hectáreas).

	Monte maderable		Monte abierto		Monte leñoso	
	Regadío	Secano	Regadío	Secano	Regadío	Secano
Leza de Río Leza	4	144	0	0	0	157
Logroño	45	217	0	10	0	491
Lumbreras	0	6.265	0	108	0	1.542
Manjarrés	9	63	0	3	0	35
Mansilla de la Sierra	0	1.810	0	144	0	3.130
Manzanares de Rioja	0	641	0	13	0	143
Matute	40	642	0	6	0	885
Medrano	0	73	0	2	0	62
Munilla	0	1.996	0	182	0	1.652
Murillo de Río Leza	14	321	0	0	0	119
Muro de Aguas	0	237	0	84	0	477
Muro en Cameros	0	560	0	26	0	400
Nájera	219	150	0	4	0	128
Nalda	11	623	0	0	0	511
Navajún	1	152	0	0	0	610
Navarrete	2	336	0	0	0	83
Nestares	10	980	0	7	0	612
Nieva de Cameros	0	1.785	0	72	0	631
Ocón	3	882	0	10	0	953
Ochánduri	5	36	0	0	0	30
Ojacastro	42	1.345	0	12	0	696
Ollauri	0	9	0	0	0	5
Ortigosa de Cameros	0	1.998	0	4	0	270
Pazuengos	0	801	0	8	0	207
Pedroso	5	511	0	11	0	471
Pinillos	0	516	0	3	0	116
Pradejón	10	137	0	0	0	88
Pradillo	0	515	0	10	0	216
Préjano	0	717	0		0	1.012
Quel	3	740	0	0	0	212
Rabanera	0	241	0	15	0	278
Rasillo de Cameros (El)	2	872	0	7	0	201
Redal (El)	3	14	0	0	0	23
Ribafrecha	8	279	0	0	0	321
Rincón de Soto	31	29	0	0	0	40
Robres del Castillo	1	629	0	90	0	993
Rodezno	2	6	0	0	0	17
Sajazarra	0	155	0	6	0	76
San Asensio	35	38	0	1	0	83
San Millán de la Cogolla	10	1.907	0	6	0	651
San Millán de Yécora	2	131	0	0	0	35
San Román de Cameros	3	990	0	35	0	1.479
Santa Coloma	7	780	0	7	0	393
Santa Engracia del Jubera	10	1.850	0	10	0	985

..../

DISTRIBUCIÓN GENERAL DE LA TIERRA. TERRENO FORESTAL. AÑO 2011. (Hectáreas).

	Monte maderable		Monte abierto		Monte leñoso	
	Regadío	Secano	Regadío	Secano	Regadío	Secano
Santa Eulalia Bajera	2	48	0	0	0	161
Santo Domingo de la Calzada	59	113	0	0	0	90
San Torcuato	0	63	0	1	0	6
Santurde de Rioja	52	695	0	0	0	128
Santurdejo	13	750	0	4	0	184
San Vicente de la Sonsierra	25	720	0	10	0	607
Sojuela	2	639	0	0	0	271
Sorzano	5	36	0	0	0	144
Sotés	0	407	0	0	0	184
Soto en Cameros	4	1.320	0	103	0	639
Terroba	1	112	0	20	0	187
Tirgo	27	3	0	0	0	23
Tobía	10	2.280	0	10	0	403
Tormantos	11	6	0	0	0	14
Torrecilla en Cameros	8	788	0	70	0	433
Torrecilla sobre Alesanco	0	0	0	0	0	6
Torre en Cameros	0	198	0	12	0	322
Torremontalbo	134	96	0	2	0	22
Treviana	0	31	0	0	0	78
Tricio	1	5	0	0	0	23
Tudelilla	0	16	0	0	0	65
Uruñuela	32	5	0	0	0	9
Valdemadera	0	160	0	20	0	360
Valgañón	7	1.850	0	23	0	262
Ventosa	0	117	0	7	0	114
Ventrosa	8	1.745	0	46	0	2.020
Viguera	32	1.403	0	50	0	647
Villalba de Rioja	0	156	0	3	0	89
Villalobar de Rioja	44	0	0	0	0	13
Villamediana de Iregua	39	5	0	0	0	131
Villanueva de Cameros	2	1.074	0	70	0	377
Villar de Arnedo (El)	1	159	0	0	0	54
Villar de Torre	0	350	0	1	0	55
Villarejo	0	272	0	1	0	33
Villarroya	0	283	0	50	0	150
Villarta-Quintana	1	1.270	0	12	0	167
Villavelayo	0	557	0	10	0	502
Villaverde de Rioja	10	86	0	7	0	93
Villoslada de Cameros	0	5.650	0	10	0	827
Viniegra de Abajo	5	1.150	0	15	0	1.738
Viniegra de Arriba	0	497	0	32	0	522
Zarratón	2	0	0	0	0	35
Zarzosa	0	516	0	10	0	628
Zorraquín	3	330	0	3	0	100

Fuente: Consejería de Agricultura, Ganadería y Medio Ambiente.

DISTRIBUCIÓN GENERAL DE LA TIERRA. OTRAS SUPERFICIES. AÑO 2011. (Hectáreas).

	Erial a pastos		Terreno improductivo		Superficie no agrícola		Ríos y lagos	
	Regadío	Secano	Regadío	Secano	Regadío	Secano	Regadío	Secano
LA RIOJA	0	57.992	0	5.946	0	20.508	0	8.188
Ábalos	0	80	0	17	0	74	0	10
Agoncillo	0	528	0	93	0	425	0	171
Aguilar del Río Alhama	0	2.127	0	87	0	140	0	92
Ajamil de Cameros	0	46	0	20	0	49	0	35
Albelda de Iregua	0	176	0	15	0	216	0	53
Alberite	0	82	0	15	0	135	0	57
Alcanadre	0	608	0	3	0	201	0	110
Aldeanueva de Ebro	0	608	0	68	0	276	0	106
Alesanco	0	8	0	8	0	111	0	6
Alesón	0	30	0	9	0	55	0	15
Alfaro	0	3.576	0	89	0	1.140	0	676
Almarza de Cameros	0	360	0	2	0	44	0	19
Anguciana	0	2	0	2	0	55	0	12
Anguiano	0	790	0	77	0	116	0	172
Arenzana de Abajo	0	43	0	2	0	45	0	13
Arenzana de Arriba	0	4	0	1	0	35	0	8
Arnedillo	0	1.996	0	310	0	69	0	79
Arnedo	0	1.260	0	100	0	544	0	269
Arrúbal	0	30	0	30	0	132	0	29
Ausejo	0	680	0	29	0	246	0	48
Autol	0	2.093	0	83	0	351	0	158
Azofra	0	2	0	0	0	71	0	8
Badarán	0	202	0	5	0	100	0	11
Bañares	0	21	0	9	0	128	0	20
Baños de Rioja	0	49	0	3	0	31	0	21
Baños de Río Tobía	0	65	0	5	0	187	0	37
Berceo	0	3	0	3	0	28	0	4
Bergasa	0	300	0	77	0	45	0	10
Bergasillas Bajera	0	186	0	29	0	10	0	9
Bezares	0	2	0	2	0	35	0	4
Bobadilla	0	12	0	3	0	35	0	13
Brieva de Cameros	0	690	0	210	0	41	0	66
Briñas	0	6	0	0	0	50	0	8
Briones	0	115	0	20	0	195	0	41
Cabezón de Cameros	0	19	0	2	0	20	0	2
Calahorra	0	424	0	100	0	926	0	665
Camprovín	0	38	0	5	0	70	0	5
Canales de la Sierra	0	770	0	280	0	103	0	15
Canillas de Río Tuerto	0		0	0	0	20	0	2
Cañas	0	8	0	3	0	31	0	6
Cárdenas	0	15	0	3	0	21	0	3
Casalarreina	0	3	0	3	0	126	0	16

./..

DISTRIBUCIÓN GENERAL DE LA TIERRA. OTRAS SUPERFICIES. AÑO 2011. (Hectáreas).

	Erial a pastos		Terreno improductivo		Superficie no agrícola		Ríos y lagos	
	Regadío	Secano	Regadío	Secano	Regadío	Secano	Regadío	Secano
Castañares de Rioja	0	9	0	7	0	79	0	46
Castroviejo	0	160	0	15	0	49	0	76
Cellorigo	0	126	0	2	0	43	0	8
Cenicero	0	90	0	4	0	246	0	42
Cervera del Río Alhama	0	6.719	0	500	0	415	0	231
Cidamón	0	2	0	1	0	27	0	8
Cihuri	0	25	0	1	0	55	0	16
Cirueña	0	23	0	1	0	102	0	7
Clavijo	0	97	0	19	0	76	0	6
Cordovín	0	15	0	1	0	34	0	6
Corera	0	32	0	10	0	42	0	10
Cornago	0	1.017	0	29	0	149	0	90
Corporales	0	25	0	4	0	34	0	8
Cuzcurrita de Río Tirón	0	230	0	10	0	123	0	15
Daroca de Rioja	0	71	0	9	0	26	0	16
Enciso	0	815	0	17	0	88	0	31
Entrena	0	118	0	8	0	135	0	21
Estollo	0	16	0	1	0	30	0	8
Ezcaray	0	1.261	0	21	0	277	0	120
Foncea	0	74	0	1	0	80	0	8
Fonzaleche	0	140	0	6	0	69	0	11
Fuenmayor	0	350	0	70	0	311	0	48
Galbárruli	0	161	0	4	0	56	0	13
Galilea	0	35	0	8	0	55	0	21
Gallinero de Cameros	0	140	0	20	0	13	0	2
Gimileo	0	14	0	0	0	38	0	6
Grañón	0	72	0	2	0	104	0	19
Grávalos	0	801	0	14	0	120	0	11
Haro	0	141	0	18	0	532	0	103
Herce	0	605	0	15	0	46	0	94
Herramélluri	0	8	0	0	0	33	0	8
Hervías	0	7	0	2	0	74	0	6
Hormilla	0	18	0	1	0	114	0	10
Hormilleja	0	20	0	0	0	45	0	12
Hornillos de Cameros	0	44	0	5	0	40	0	4
Hornos de Moncalvillo	0	45	0	1	0	28	0	9
Huércanos	0	12	0	2	0	116	0	24
Igea	0	2.002	0	18	0	53	0	82
Jalón de Cameros	0	24	0	1	0	23	0	4
Laguna de Cameros	0	55	0	6	0	50	0	52
Lagunilla del Jubera	0	400	0	19	0	89	0	51
Lardero	0	180	0	10	0	497	0	25
Ledesma de la Cogolla	0	21	0	2	0	40	0	2
Leiva	0	34	0	5	0	41	0	14

..../..

DISTRIBUCIÓN GENERAL DE LA TIERRA. OTRAS SUPERFICIES. AÑO 2011. (Hectáreas).

	Erial a pastos		Terreno improductivo		Superficie no agrícola		Ríos y lagos	
	Regadío	Secano	Regadío	Secano	Regadío	Secano	Regadío	Secano
Leza de Río Leza	0	285	0	5	0	3	0	19
Logroño	0	713	0	38	0	2.344	0	165
Lumbreras	0	2.432	0	440	0	100	0	257
Manjarrés	0	5	0	2	0	50	0	10
Mansilla de la Sierra	0	1.010	0	720	0	46	0	808
Manzanares de Rioja	0	40	0	2	0	47	0	8
Matute	0	140	0	58	0	44	0	20
Medrano	0	30	0	1	0	38	0	8
Munilla	0	132	0	12	0	104	0	39
Murillo de Río Leza	0	388	0	10	0	148	0	106
Muro de Aguas	0	630	0	160	0	43	0	31
Muro en Cameros	0	30	0	16	0	30	0	8
Nájera	0	194	0	24	0	304	0	93
Nalda	0	170	0	21	0	192	0	75
Navajún	0	177	0	5	0	29	0	7
Navarrete	0	114	0	9	0	339	0	30
Nestares	0	150	0	12	0	23	0	13
Nieva de Cameros	0	750	0	3	0	103	0	11
Ocón	0	493	0	23	0	135	0	31
Ochánduri	0	28	0	15	0	37	0	13
Ojacastro	0	619	0	19	0	91	0	50
Ollauri	0	6	0	0	0	44	0	2
Ortigosa de Cameros	0	272	0	29	0	47	0	109
Pazuengos	0	75	0	15	0	38	0	12
Pedroso	0	28	0	1	0	33	0	10
Pinillos	0	146	0	70	0	13	0	1
Pradejón	0	642	0	50	0	233	0	70
Pradillo	0	60	0	32	0	23	0	7
Préjano	0	1.520	0	20	0	33	0	21
Quel	0	1.020	0	7	0	308	0	97
Rabanera	0	36	0	2	0	17	0	3
Rasillo de Cameros (El)	0	60	0	4	0	37	0	65
Redal (El)	0	40	0	1	0	51	0	6
Ribafrecha	0	508	0	20	0	87	0	53
Rincón de Soto	0	240	0	7	0	255	0	76
Robres del Castillo	0	528	0	8	0	40	0	19
Rodezno	0	6	0	1	0	80	0	4
Sajazarra	0	80	0	2	0	50	0	8
San Asensio	0	209	0	41	0	224	0	50
San Millán de la Cogolla	0	55	0	1	0	40	0	14
San Millán de Yécora	0	56	0	1	0	36	0	11
San Román de Cameros	0	80	0	10	0	60	0	4
Santa Coloma	0	56	0	2	0	61	0	32
Santa Engracia del Jubera	0	1.693	0	24	0	149	0	117

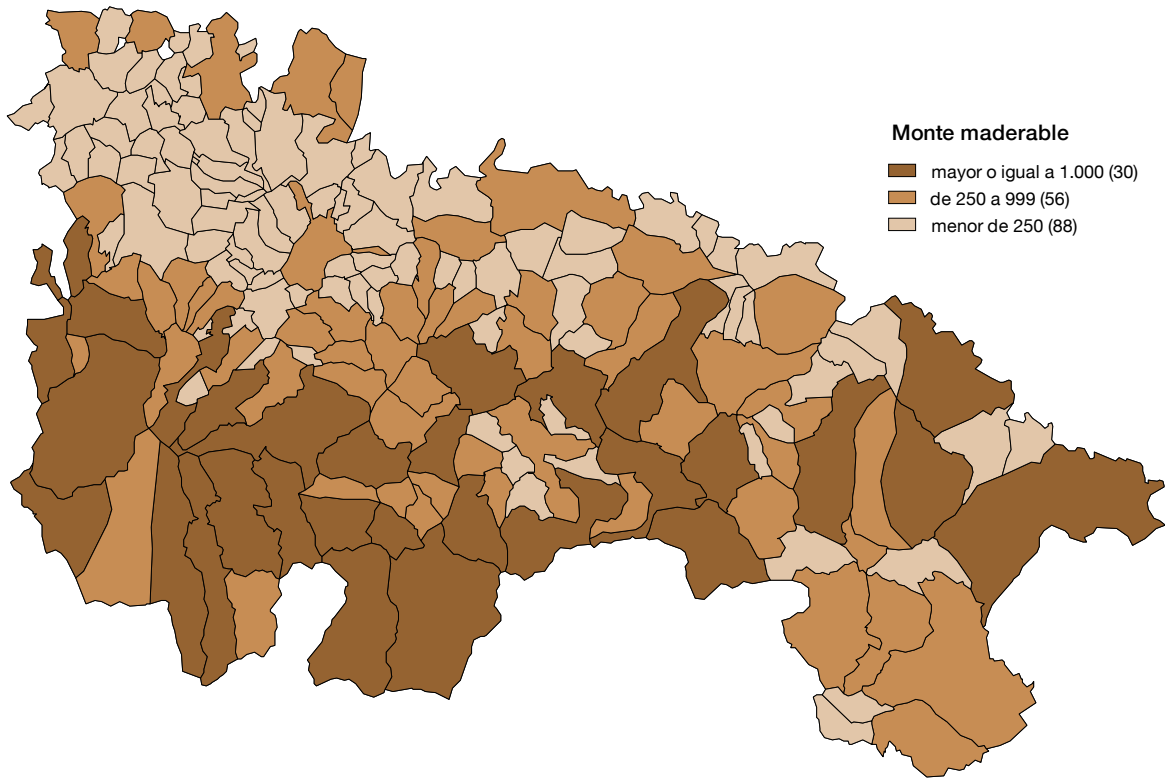
../..

DISTRIBUCIÓN GENERAL DE LA TIERRA. OTRAS SUPERFICIES. AÑO 2011. (Hectáreas).

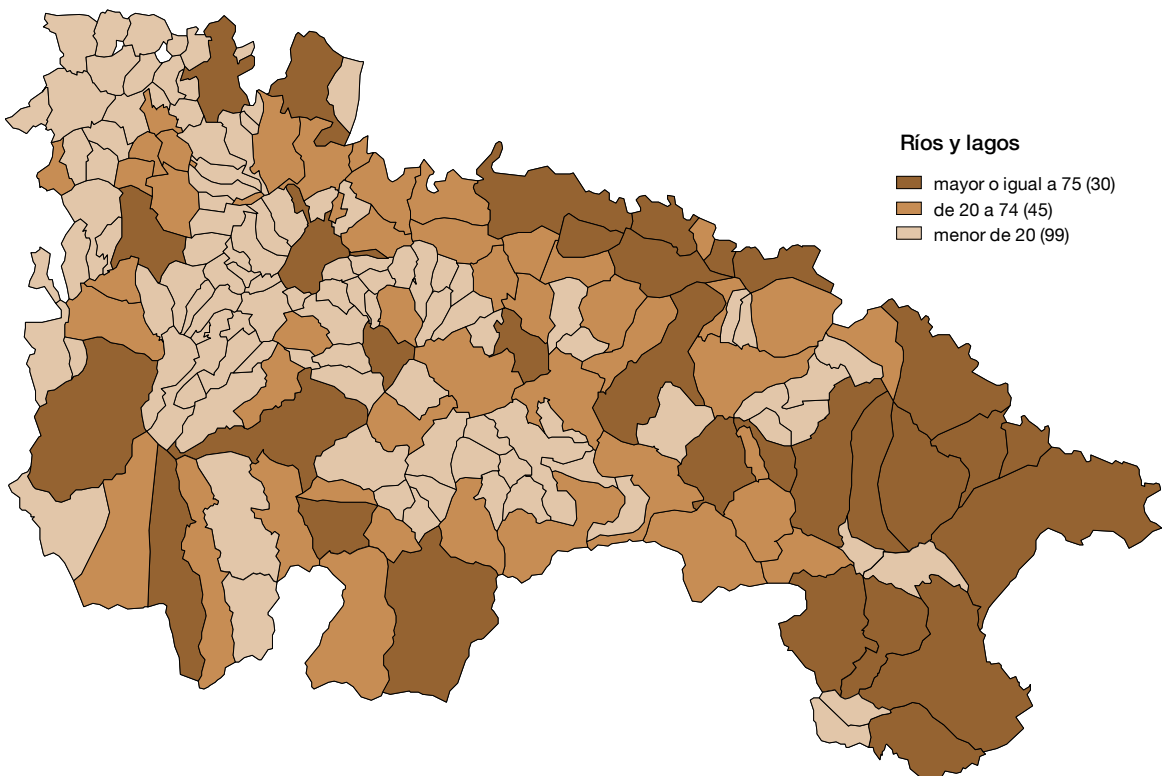
	Erial a pastos		Terreno improductivo		Superficie no agrícola		Ríos y lagos	
	Regadío	Secano	Regadío	Secano	Regadío	Secano	Regadío	Secano
Santa Eulalia Bajera	0	328	0	8	0	11	0	35
Santo Domingo de la Calzada	0	128	0	100	0	336	0	108
San Torcuato	0	1	0	3	0	39	0	2
Santurde de Rioja	0	67	0	8	0	50	0	39
Santurdejo	0	85	0	1	0	38	0	16
San Vicente de la Sonsierra	0	575	0	4	0	256	0	86
Sojuela	0	110	0	3	0	95	0	14
Sorzano	0	135	0	10	0	44	0	11
Sotés	0	94	0	10	0	56	0	14
Soto en Cameros	0	627	0	25	0	73	0	35
Terroba	0	81	0	4	0	22	0	18
Tirgo	0	33	0	3	0	70	0	40
Tobía	0	340	0	50	0	18	0	10
Tormantos	0	25	0	10	0	41	0	40
Torrecilla en Cameros	0	650	0	34	0	72	0	47
Torrecilla sobre Alesanco	0	1	0	0	0	17	0	3
Torre en Cameros	0	15	0	2	0	14	0	4
Torremontalbo	0	10	0	1	0	27	0	45
Treviana	0	282	0	2	0	131	0	14
Tricio	0	8	0	1	0	57	0	13
Tudelilla	0	125	0	10	0	81	0	10
Uruñuela	0	2	0	1	0	74	0	12
Valdemadera	0	257	0	6	0	34	0	6
Valgañón	0	210	0	8	0	94	0	13
Ventosa	0	81	0	1	0	47	0	5
Ventrosa	0	480	0	100	0	53	0	17
Viguera	0	300	0	106	0	95	0	46
Villalba de Rioja	0	93	0	1	0	42	0	5
Villalobar de Rioja	0	6	0	2	0	47	0	57
Villamediana de Iregua	0	226	0	15	0	211	0	115
Villanueva de Cameros	0	100	0	110	0	24	0	20
Villar de Arnedo (El)	0	277	0	4	0	83	0	17
Villar de Torre	0	10	0	2	0	50	0	12
Villarejo	0	7	0	1	0	20	0	5
Villarroya	0	223	0	3	0	51	0	5
Villarta-Quintana	0	71	0	9	0	55	0	15
Villavelayo	0	197	0	130	0	28	0	45
Villaverde de Rioja	0	10	0	1	0	19	0	2
Villoslada de Cameros	0	743	0	230	0	77	0	29
Viniegra de Abajo	0	430	0	170	0	36	0	25
Viniegra de Arriba	0	98	0	96	0	27	0	7
Zarratón	0	36	0	1	0	75	0	17
Zarzosa	0	121	0	3	0	40	0	6
Zorraquín	0	37	0	2	0	40	0	2

Fuente: Consejería de Agricultura, Ganadería y Medio Ambiente.

MONTE MADERABLE. AÑO 2011 (Hectáreas)



RÍOS Y LAGOS. AÑO 2011 (Hectáreas)



DISTRIBUCIÓN DE LOS PRINCIPALES CULTIVOS HERBÁCEOS. AÑO 2011. (Hectáreas).

	Cebada		Trigo	
	Regadío	Secano	Regadío	Secano
LA RIOJA	2.179	11.583	7.078	29.511
Ábalos	0	28	2	58
Agoncillo	71	174	118	261
Aguilar del Río Alhama	6	80	6	98
Ajamil de Cameros	0	0	0	0
Albelda de Iregua	31	82	44	103
Alberite	147	260	157	85
Alcanadre	10	109	5	88
Aldeanueva de Ebro	4	39	16	9
Alesanco	20	47	379	262
Alesón	26	43	21	36
Alfaro	246	684	230	32
Almarza de Cameros	0	0	0	0
Anguciana	3	14	65	85
Anguiano	0	23	0	0
Arenzana de Abajo	4	9	11	18
Arenzana de Arriba	0	29	21	41
Arnedillo	0	0	0	0
Arnedo	18	45	3	7
Arrúbal	21	28	39	3
Ausejo	101	441	44	270
Autol	7	36	0	11
Azofra	44	89	148	182
Badarán	26	372	29	234
Bañares	44	222	308	1.187
Baños de Rioja	8	19	94	379
Baños de Río Tobía	54	182	5	3
Berceo	1	46	24	321
Bergasa	0	21	0	17
Bergasillas Bajera	0	0	0	0
Bezares	6	52	17	86
Bobadilla	10	17	6	27
Brieva de Cameros	0	0	0	0
Briñas	0	2	0	3
Briones	6	295	16	980
Cabezón de Cameros	0	0	0	0
Calahorra	43	20	149	10
Camprovín	10	35	15	31
Canales de la Sierra	0	0	0	0
Canillas de Río Tuerto	0	13	4	177
Cañas	1	57	23	390
Cárdenas	2	22	6	40
Casalarreina	26	29	76	196

..../

DISTRIBUCIÓN DE LOS PRINCIPALES CULTIVOS HERBÁCEOS. AÑO 2011. (Hectáreas).

	Cebada		Trigo	
	Regadío	Secano	Regadío	Secano
Castañares de Rioja	52	10	308	153
Castroviejo	0	0	0	0
Cellarigo	0	131	0	473
Cenicero	1	0	4	32
Cervera del Río Alhama	30	285	33	124
Cidamón	9	32	432	308
Cihuri	2	44	29	267
Cirueña	0	88	0	655
Clavijo	0	197	0	232
Cordovín	4	35	8	51
Corera	38	111	23	49
Cornago	3	5	0	0
Corporales	0	89	0	408
Cuzcurrita de Río Tirón	7	96	27	487
Daroca de Rioja	0	2	0	5
Enciso	0	0	0	0
Entrena	24	40	50	38
Estollo	1	96	22	381
Ezcaray	0	0	0	0
Foncea	0	45	1	824
Fonzaleche	0	100	1	677
Fuenmayor	2	0	33	57
Galbárruli	0	64	0	404
Galilea	9	105	4	84
Gallinero de Cameros	0	0	0	0
Gimileo	1	9	27	87
Grañón	0	199	1	1.807
Grávalos	0	257	0	16
Haro	11	75	154	479
Herce	0	0	0	0
Herramélluri	0	49	28	713
Hervías	0	323	1	674
Hormilla	61	10	540	59
Hormilleja	18	28	27	110
Hornillos de Cameros	0	0	0	0
Hornos de Moncalvillo	5	23	0	1
Huércanos	32	23	94	75
Igea	4	19	0	0
Jalón de Cameros	0	0	0	0
Laguna de Cameros	0	0	0	0
Lagunilla del Jubera	6	138	4	145
Lardero	52	53	48	23
Ledesma de la Cogolla	0	0	0	0
Leiva	0	29	37	789

../..

DISTRIBUCIÓN DE LOS PRINCIPALES CULTIVOS HERBÁCEOS. AÑO 2011. (Hectáreas).

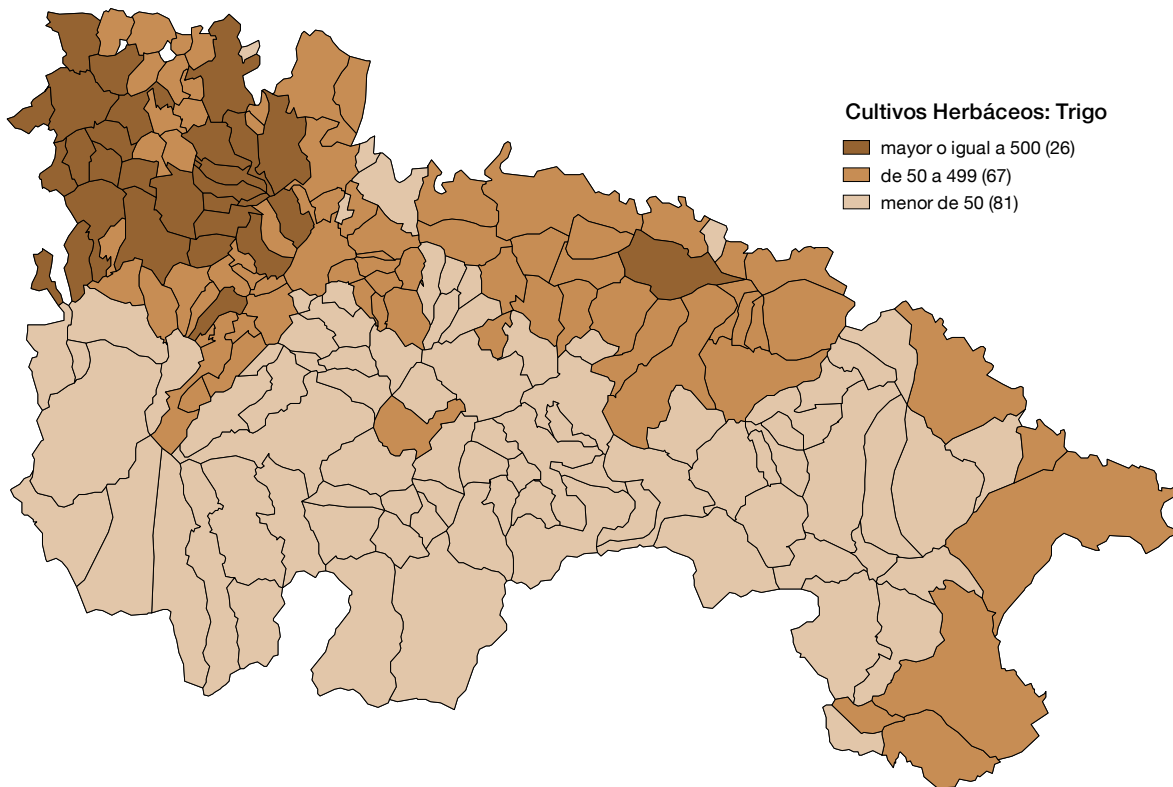
	Cebada		Trigo	
	Regadío	Secano	Regadío	Secano
Leza de Río Leza	0	0	0	0
Logroño	71	221	129	58
Lumbreras	0	0	0	0
Manjarrés	9	37	28	76
Mansilla de la Sierra	0	0	0	0
Manzanares de Rioja	2	42	51	396
Matute	0	452	0	5
Medrano	0	2	3	6
Munilla	0	0	0	0
Murillo de Río Leza	37	548	52	488
Muro de Aguas	0	56	0	32
Muro en Cameros	0	0	0	0
Nájera	59	66	306	125
Nalda	5	26	5	9
Navajún	0	24	0	3
Navarrete	24	18	116	24
Nestares	1	4	0	3
Nieva de Cameros	0	0	0	0
Ocón	8	162	12	326
Ochánduri	7	34	260	448
Ojacastro	4	1	2	2
Ollauri	1	4	17	47
Ortigosa de Cameros	0	0	0	0
Pazuengos	0	0	0	0
Pedroso	6	10	0	0
Pinillos	0	0	0	0
Pradejón	24	155	9	2
Pradillo	0	0	0	0
Préjano	0	0	0	0
Quel	2	36	0	29
Rabanera	0	0	0	0
Rasillo de Cameros (El)	0	0	0	0
Redal (El)	2	62	1	74
Ribafrecha	19	567	2	243
Rincón de Soto	7	6	72	2
Robres del Castillo	0	2	0	0
Rodezno	2	25	44	484
Sajazarra	0	60	1	430
San Asensio	2	24	11	199
San Millán de la Cogolla	1	21	16	389
San Millán de Yécora	0	42	0	613
San Román de Cameros	0	0	0	0
Santa Coloma	24	59	72	80
Santa Engracia del Jubera	1	568	1	355

../..

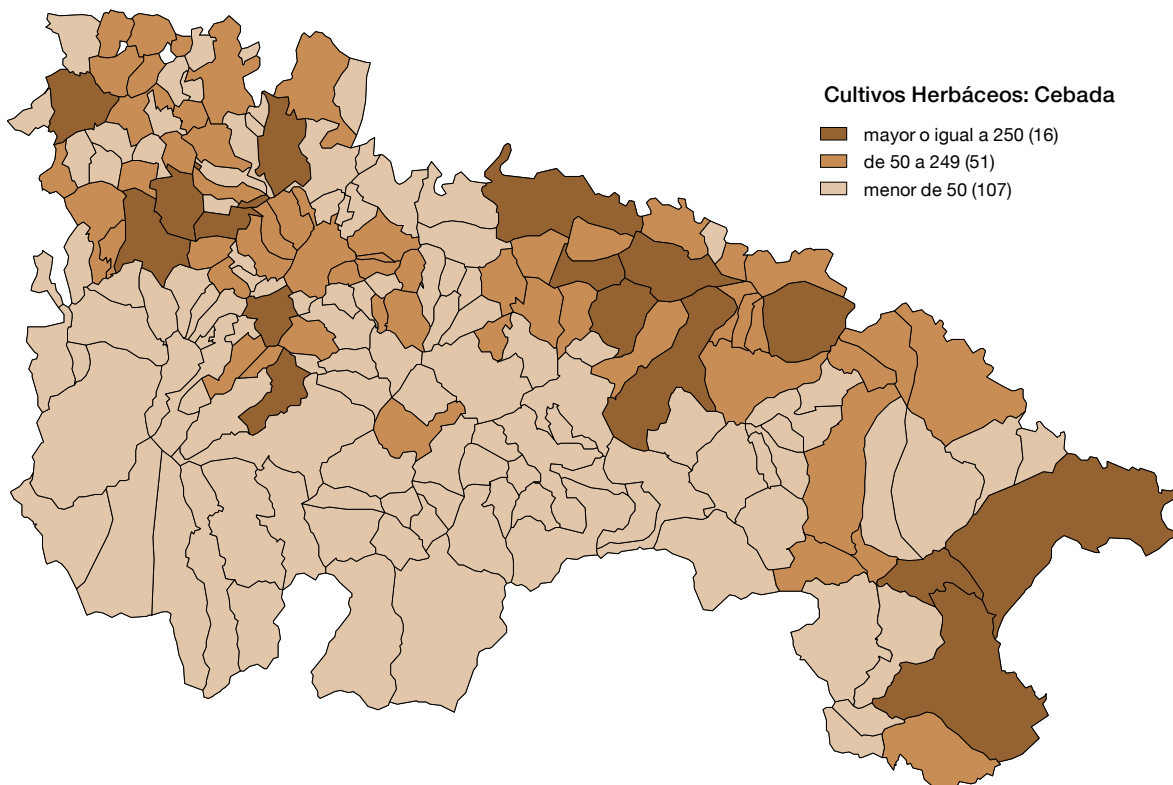
DISTRIBUCIÓN DE LOS PRINCIPALES CULTIVOS HERBÁCEOS. AÑO 2011. (Hectáreas).

	Cebada		Trigo	
	Regadío	Secano	Regadío	Secano
Santa Eulalia Bajera	0	0	0	0
Santo Domingo de la Calzada	90	219	404	1.519
San Torcuato	1	100	130	373
Santurde de Rioja	25	4	170	64
Santurdejo	10	9	115	113
San Vicente de la Sonsierra	0	63	0	130
Sojuela	4	26	8	19
Sorzano	84	122	23	43
Sotés	1	23	1	47
Soto en Cameros	0	0	0	0
Terroba	0	0	0	0
Tirgo	30	16	184	78
Tobía	0	0	0	0
Tormantos	0	67	1	695
Torrecilla en Cameros	1	50	0	66
Torrecilla sobre Alesanco	0	22	0	171
Torre en Cameros	0	0	0	0
Torremontalbo	7	0	25	15
Treviana	0	308	1	2.147
Tricio	86	29	91	18
Tudelilla	0	45	0	1
Uruñuela	10	4	87	5
Valdemadera	0	10	0	66
Valgañón	0	0	0	0
Ventosa	0	66	0	97
Ventrosa	0	0	0	0
Viguera	0	5	0	1
Villalba de Rioja	0	23	0	75
Villalobar de Rioja	4	65	69	582
Villamediana de Iregua	111	34	174	25
Villanueva de Cameros	0	0	0	0
Villar de Arnedo (El)	2	152	0	0
Villar de Torre	4	25	68	455
Villarejo	2	5	43	188
Villarroya	0	85	0	0
Villarta-Quintana	7	28	113	483
Villavelayo	0	0	0	0
Villaverde de Rioja	2	105	0	12
Villoslada de Cameros	0	0	0	0
Viniegra de Abajo	0	0	0	0
Viniegra de Arriba	0	0	0	0
Zarratón	12	65	144	658
Zarzosa	0	0	0	0
Zorraquín	0	0	0	0

TRIGO. AÑO 2011 (Hectáreas)



CEBADA. AÑO 2011 (Hectáreas)



DISTRIBUCIÓN DE LOS PRINCIPALES CULTIVOS LEÑOSOS. AÑO 2011. (Hectáreas).

	Almendros		Olivar		Vid	
	Regadío	Secano	Regadío	Secano	Regadío	Secano
LA RIOJA	529	9.051	2.707	2.867	12.271	32.073
Ábalos	0	1	0	2	33	673
Agoncillo	15	51	56	27	48	134
Aguilar del Río Alhama	9	103	7	10	7	40
Ajamil de Cameros	0	0	0	0	0	0
Albelda de Iregua	0	10	18	7	38	128
Alberite	11	15	25	14	68	200
Alcanadre	1	103	11	111	111	468
Aldeanueva de Ebro	39	20	63	4	1.244	232
Alesanco	0	1	2	0	67	475
Alesón	0	1	1	1	41	200
Alfaro	56	258	448	22	977	3.082
Almarza de Cameros	0	0	0	0	0	0
Anguciana	0	1	1	0	16	40
Anguiano	0	1	2	3	0	0
Arenzana de Abajo	0	3	2	3	68	256
Arenzana de Arriba	0	0	0	1	24	175
Arnedillo	2	63	2	61	0	2
Arnedo	50	1.753	63	357	84	333
Arrúbal	2	3	9	2	0	5
Ausejo	1	191	59	112	442	1.177
Autol	14	715	86	137	389	702
Azofra	0	3	5	1	200	238
Badarán	0	30	1	7	136	360
Bañares	0	0	3	1	9	95
Baños de Rioja	0	0	3	0	15	67
Baños de Río Tobía	0	2	3	1	71	129
Berceo	0	0	1	0	0	13
Bergasa	0	330	4	51	41	322
Bergasillas Bajera	0	59	0	6	0	8
Bezares	0	0	0	0	0	4
Bobadilla	0	1	1	1	8	16
Brieva de Cameros	0	0	0	0	0	0
Briñas	0	0	0	1	27	77
Briones	0	15	6	3	392	984
Cabezón de Cameros	0	0	0	0	0	0
Calahorra	77	110	452	19	439	400
Camprovín	0	4	0	3	29	148
Canales de la Sierra	0	0	0	0	0	0
Canillas de Río Tuerto	0	0	0	1	16	103
Cañas	0	0	4	0	13	105
Cárdenas	0	2	1	0	25	136
Casalarreina	0	8	1	0	17	54

../..

DISTRIBUCIÓN DE LOS PRINCIPALES CULTIVOS LEÑOSOS. AÑO 2011. (Hectáreas).

	Almendros		Olivar		Vid	
	Regadío	Secano	Regadío	Secano	Regadío	Secano
Castañares de Rioja	0	0	0	0	0	19
Castroviejo	0	0	0	0	0	0
Cellorigo	0	0	0	5	0	44
Cenicero	0	7	6	6	570	1.549
Cervera del Río Alhama	32	1.361	92	191	91	315
Cidamón	0	0	8	0	0	60
Cihuri	0	0	0	1	64	290
Cirueña	0	0	0	1	0	30
Clavijo	1	28	19	37	80	98
Cordovín	0	8	0	0	9	129
Corera	4	35	17	57	74	113
Cornago	9	316	37	45	0	16
Corporales	0	0	0	0	0	0
Cuzcurrita de Río Tirón	0	0	1	0	50	541
Daroca de Rioja	0	0	0	1	0	13
Enciso	0	0	0	1	0	0
Entrena	2	8	16	20	260	477
Estollo	0	0	0	0	0	0
Ezcaray	0	0	0	0	0	0
Foncea	0	0	0	0	0	15
Fonzaleche	0	1	0	2	26	284
Fuenmayor	0	10	34	12	885	755
Galbárruli	0	2	0	0	3	131
Galilea	6	26	93	29	112	82
Gallinero de Cameros	0	0	0	0	0	0
Gimileo	0	0	2	1	35	68
Grañón	0	0	0	5	0	0
Grávalos	1	416	8	34	11	48
Haro	0	2	8	1	364	820
Herce	4	186	6	77	30	56
Herramélluri	0	0	0	1	0	10
Hervías	0	0	1	10	0	41
Hormilla	0	3	14	2	89	236
Hormilleja	0	2	2	5	85	137
Hornillos de Cameros	0	0	0	0	0	0
Hornos de Moncalvillo	0	3	1	4	17	164
Huércanos	0	3	7	12	429	853
Igea	44	336	53	135	15	107
Jalón de Cameros	0	0	0	0	0	0
Laguna de Cameros	0	0	0	0	0	0
Lagunilla del Jubera	6	108	8	76	42	97
Lardero	4	6	44	22	62	13
Ledesma de la Cogolla	0	0	0	0	0	0
Leiva	0	2	0	0	0	30

..../..

DISTRIBUCIÓN DE LOS PRINCIPALES CULTIVOS LEÑOSOS. AÑO 2011. (Hectáreas).

	Almendros		Olivar		Vid	
	Regadío	Secano	Regadío	Secano	Regadío	Secano
Leza de Río Leza	1	14	6	26	0	10
Logroño	8	38	43	44	404	729
Lumbreras	0	0	0	0	0	0
Manjarrés	0	0	1	0	16	183
Mansilla de la Sierra	0	0	0	0	0	0
Manzanares de Rioja	0	0	0	0	0	0
Matute	0	1	3	0	0	8
Medrano	0	4	4	14	83	233
Munilla	0	1	0	0	0	0
Murillo de Río Leza	14	126	72	91	226	571
Muro de Aguas	0	35	1	7	0	0
Muro en Cameros	0	0	0	0	0	0
Nájera	0	2	6	6	262	832
Nalda	1	17	11	17	48	103
Navajún	0	1	0	0	0	0
Navarrete	2	17	19	22	536	582
Nestares	0	0	0	0	0	0
Nieva de Cameros	0	0	0	0	0	0
Ocón	1	162	35	49	91	456
Ochánduri	0	1	13	2	0	34
Ojacastro	0	0	0	0	0	0
Ollauri	0	0	2	0	18	67
Ortigosa de Cameros	0	0	0	0	0	0
Pazuengos	0	0	0	0	0	0
Pedroso	0	3	0	1	0	0
Pinillos	0	0	0	0	0	0
Pradejón	5	76	100	81	130	136
Pradillo	0	0	0	0	0	0
Préjano	4	154	20	84	0	13
Quel	84	832	363	106	199	394
Rabanera	0	0	0	0	0	0
Rasillo de Cameros (El)	0	0	0	0	0	0
Redal (El)	4	38	25	27	88	167
Ribafrecha	1	94	14	76	108	322
Rincón de Soto	5	5	16	2	147	66
Robres del Castillo	0	0	0	1	0	0
Rodezno	0	0	2	0	83	388
Sajazarra	0	1	0	4	10	320
San Asensio	0	8	6	17	360	1.559
San Millán de la Cogolla	0	0	1	0	0	0
San Millán de Yécora	0	1	0	1	0	10
San Román de Cameros	0	0	0	0	0	0
Santa Coloma	0	0	0	0	0	8
Santa Engracia del Jubera	3	209	8	76	38	255

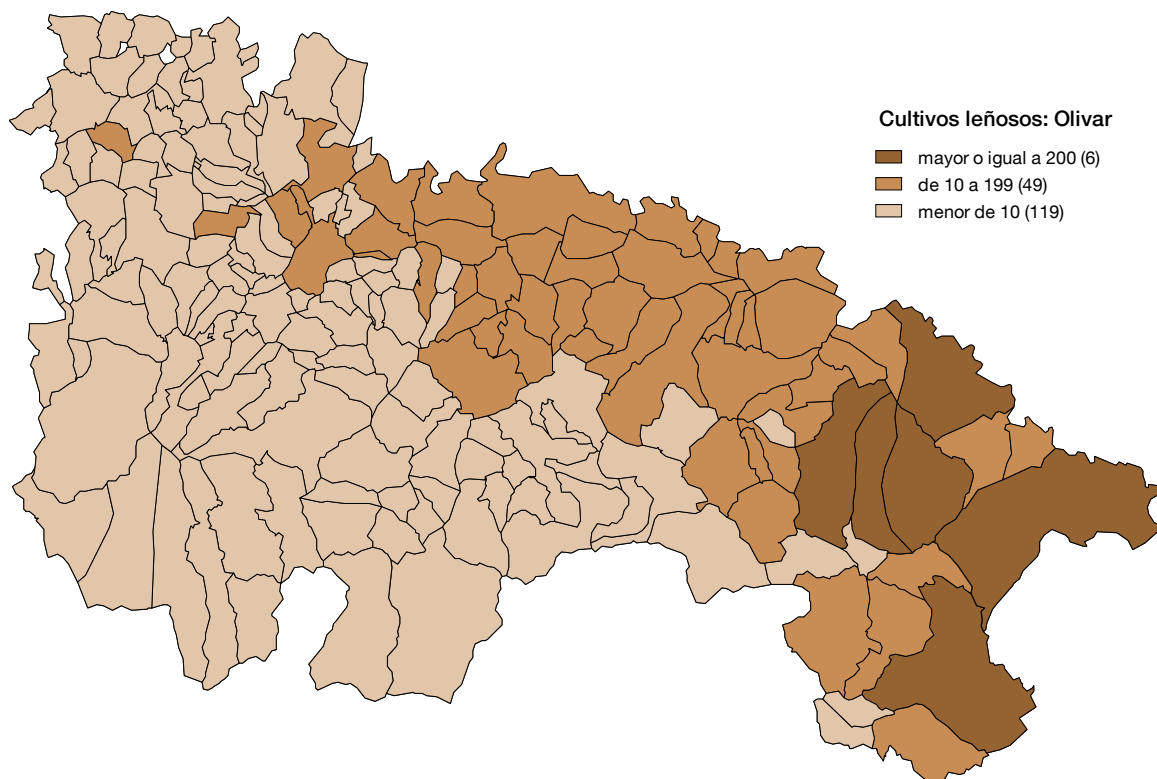
../..

DISTRIBUCIÓN DE LOS PRINCIPALES CULTIVOS LEÑOSOS. AÑO 2011. (Hectáreas).

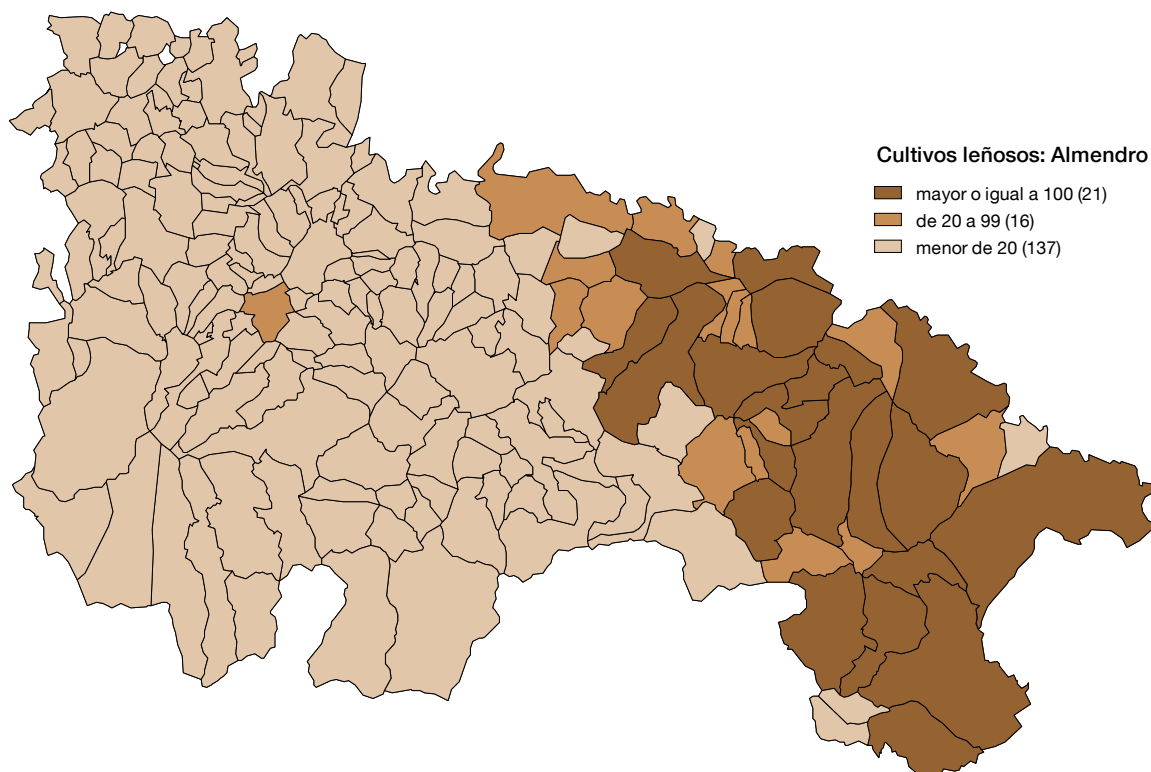
	Almendros		Olivar		Vid	
	Regadío	Secano	Regadío	Secano	Regadío	Secano
Santa Eulalia Bajera	0	28	4	35	0	11
Santo Domingo de la Calzada	0	0	2	0	0	0
San Torcuato	0	0	0	0	0	15
Santurde de Rioja	0	0	0	0	0	0
Santurdejo	0	0	0	0	0	0
San Vicente de la Sonsierra	0	3	2	3	102	1.744
Sojuela	0	2	6	7	33	97
Sorzano	1	8	13	8	18	62
Sotés	0	2	2	8	18	270
Soto en Cameros	0	0	0	1	0	0
Terroba	0	0	0	0	0	0
Tirgo	0	0	1	0	40	117
Tobía	0	0	0	0	0	0
Tormantos	0	0	0	0	0	26
Torrecilla en Cameros	0	0	0	0	0	0
Torrecilla sobre Alesanco	0	0	2	0	15	151
Torre en Cameros	0	0	0	0	0	0
Torremontalbo	0	0	0	1	53	328
Treviana	0	5	5	1	0	129
Tricio	0	3	5	1	55	114
Tudelilla	3	225	6	103	95	670
Uruñuela	0	2	7	2	198	496
Valdemadera	0	1	1	0	0	0
Valgañón	0	0	0	0	0	0
Ventosa	0	1	1	2	8	209
Ventrosa	0	0	0	0	0	0
Viguera	0	1	4	11	0	3
Villalba de Rioja	0	1	0	1	33	299
Villalobar de Rioja	0	0	0	8	0	0
Villamediana de Iregua	1	16	28	35	139	210
Villanueva de Cameros	0	0	0	0	0	0
Villar de Arnedo (El)	1	151	21	121	48	245
Villar de Torre	0	0	4	0	0	38
Villarejo	0	0	0	0	0	0
Villarroya	0	36	0	2	0	3
Villarta-Quintana	0	0	0	0	0	0
Villavelayo	0	0	0	0	0	0
Villaverde de Rioja	0	0	0	0	0	0
Villoslada de Cameros	0	0	0	0	0	0
Viniegra de Abajo	0	0	0	0	0	0
Viniegra de Arriba	0	0	0	0	0	0
Zarratón	0	0	5	1	71	168
Zarzosa	0	0	0	0	0	0
Zorraquín	0	0	0	0	0	0

Fuente: Consejería de Agricultura, Ganadería y Medio Ambiente.

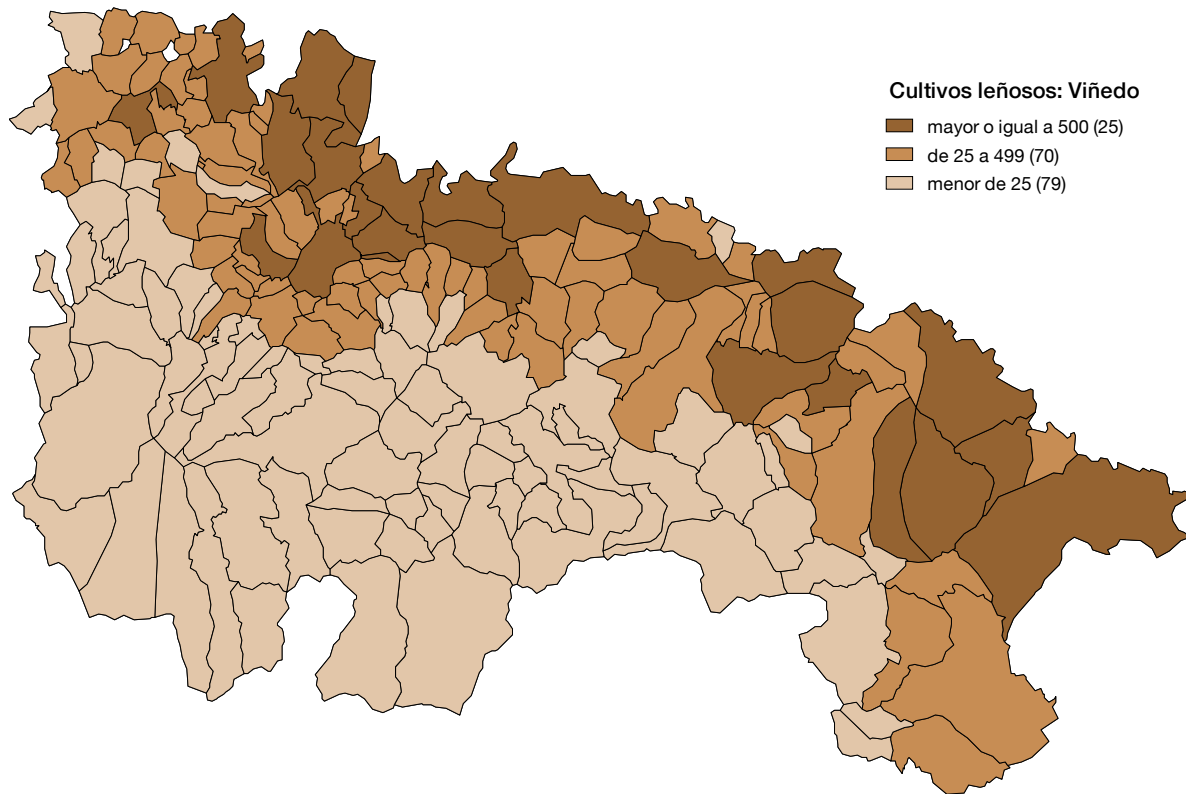
OLIVAR. AÑO 2011 (Hectáreas)



ALMENDROS. AÑO 2011 (Hectáreas)



VIÑEDO. AÑO 2011 (Hectáreas)



CENSO GANADERO. AÑO 2011.

	Cerdas	Ovino	Porcino	Vacas		
			de cebo	de carne	de cebo	de leche
LA RIOJA	5.138	103.373	89.895	16.236	13.286	1.766
Ábalos	0	184	0	0	0	0
Agoncillo	0	317	2	0	0	0
Aguilar del Río Alhama	0	493	0	0	1.181	0
Ajamil de Cameros	0	0	0	343	0	0
Albelda de Iregua	372	47	1.754	0	1.452	0
Alberite	0	1.079	3	6	104	121
Alcanadre	0	708	0	0	0	0
Aldeanueva de Ebro	0	1.528	5.655	0	3.179	40
Alesanco	957	0	4.760	0	0	0
Alesón	0	201	0	0	0	0
Alfaro	1.098	3.004	14.263	224	822	549
Almarza de Cameros	0	525	0	125	0	0
Anguciana	0	0	0	0	25	0
Anguiano	0	2.468	800	330	10	0
Arenzana de Abajo	0	0	722	0	0	0
Arenzana de Arriba	0	0	0	0	0	0
Arnedillo	0	3.508	0	51	0	0
Arnedo	0	1.730	0	0	17	73
Arrúbal	0	136	0	0	0	0
Ausejo	11	1.261	3.824	0	0	0
Autol	0	2.699	2	60	97	0
Azofra	0	0	0	0	0	0
Badarán	0	544	0	0	0	0
Bañares	0	577	4	0	0	0
Baños de Rioja	61	0	1	0	0	0
Baños de Río Tobía	287	444	802	0	12	70
Berceo	0	0	0	0	0	0
Bergasa	0	729	0	0	0	0
Bergasillas Bajera	0	0	0	0	0	0
Bezares	0	0	0	0	0	0
Bobadilla	0	0	0	0	0	0
Brieva de Cameros	0	1.306	0	316	0	0
Briñas	0	0	0	0	0	0
Briones	0	1.205	0	0	0	0
Cabezón de Cameros	0	0	0	256	10	0
Calahorra	2	4.496	4.356	107	109	451
Camprovín	0	0	0	0	0	0
Canales de la Sierra	0	1.562	0	204	15	0
Canillas de Río Tuerto	0	0	0	0	0	0
Cañas	0	37	0	21	0	3
Cárdenas	4	0	5	0	0	0
Casalarreina	0	0	0	0	0	0

../..

CENSO GANADERO. AÑO 2011 (Continuación).

	Cerdas	Ovino	Porcino		Vacas	
			de cebo	de carne	de cebo	de leche
Castañares de Rioja	216	427	832	0	0	0
Castroviejo	0	468	0	454	149	0
Cellarigo	0	0	0	0	0	0
Cenicero	0	0	0	0	167	0
Cervera del Río Alhama	0	7.013	12.350	0	71	1
Cidamón	0	0	0	0	0	0
Cihuri	0	649	0	0	0	0
Cirueña	0	0	0	0	0	0
Clavijo	2	280	0	105	15	0
Cordovín	0	0	0	0	0	0
Corera	0	0	0	0	0	0
Cornago	0	3.912	4.510	0	0	0
Corporales	0	250	0	0	0	0
Cuzcurrita de Río Tirón	0	392	0	0	0	0
Daroca de Rioja	0	17	0	248	32	0
Enciso	0	305	0	419	0	0
Entrena	0	827	0	0	36	69
Estollo	0	0	0	0	0	0
Ezcaray	0	426	0	1.297	104	0
Foncea	0	247	0	0	0	0
Fonzaleche	0	390	0	0	0	0
Fuenmayor	0	0	0	0	0	0
Galbárruli	0	30	0	0	48	0
Galilea	0	668	0	0	0	0
Gallinero de Cameros	0	0	0	60	3	0
Gimileo	0	0	0	0	0	0
Grañón	0	325	696	0	0	0
Grávalos	0	927	2.585	0	0	0
Haro	97	640	263	0	0	0
Herce	0	1.963	0	0	0	0
Herramélluri	0	0	0	0	0	0
Hervías	0	0	0	0	0	0
Hormilla	0	1.197	0	0	178	0
Hormilleja	0	230	0	0	0	0
Hornillos de Cameros	0	0	0	89	3	0
Hornos de Moncalvillo	0	23	2.228	0	469	0
Huércanos	0	885	700	0	301	0
Igea	3	3.222	8.268	8	5	0
Jalón de Cameros	9	995	19	177	36	0
Laguna de Cameros	0	137	5	475	35	0
Lagunilla del Jubera	0	538	3	188	1	0
Lardero	0	160	4	183	70	0
Ledesma de la Cogolla	0	408	0	124	0	0
Leiva	0	0	0	0	0	0

../..

CENSO GANADERO. AÑO 2011 (Continuación).

	Cerdas	Ovino	Porcino		Vacas	
			de cebo	de carne	de cebo	de leche
Leza de Río Leza	0	21	0	225	17	0
Logroño	180	151	1.105	6	720	379
Lumbreras	0	1.136	0	976	72	0
Manjarrés	200	0	3.910	0	0	0
Mansilla de la Sierra	0	2.046	0	36	1	0
Manzanares de Rioja	0	0	0	0	0	0
Matute	0	642	0	0	0	0
Medrano	0	0	0	0	0	0
Munilla	0	0	0	381	7	0
Murillo de Río Leza	0	1.058	13	0	199	0
Muro de Aguas	0	3.727	0	0	0	0
Muro en Cameros	0	703	0	393	52	0
Nájera	0	1.344	0	0	0	0
Nalda	12	865	2	0	4	1
Navajún	0	224	0	0	0	0
Navarrete	0	207	6	0	1.024	0
Nestares	0	0	0	272	13	0
Nieva de Cameros	6	394	7	432	41	0
Ocón	0	422	280	0	0	0
Ochánduri	0	206	0	0	249	0
Ojacastro	0	584	2	370	58	0
Ollauri	0	0	0	0	0	0
Ortigosa de Cameros	0	1.016	0	237	94	0
Pazuengos	0	0	0	272	59	0
Pedroso	0	1.057	0	195	22	0
Pinillos	0	423	0	57	4	0
Pradejón	278	0	5.513	0	12	0
Pradillo	0	0	0	0	0	0
Préjano	0	2.229	0	0	0	0
Quel	0	479	2.540	0	0	0
Rabanera	0	232	0	221	15	0
Rasillo de Cameros (El)	0	0	0	0	0	0
Redal (El)	0	294	0	0	0	0
Ribafrecha	13	1.265	12	0	120	0
Rincón de Soto	0	678	1.302	0	1	0
Robres del Castillo	0	379	0	185	18	0
Rodezno	0	0	0	0	0	0
Sajazarra	0	0	0	0	0	0
San Asensio	2	319	0	20	4	7
San Millán de la Cogolla	0	445	0	363	16	0
San Millán de Yécora	0	0	18	0	0	0
San Román de Cameros	0	716	0	528	9	0
Santa Coloma	403	36	1.968	266	37	0
Santa Engracia del Jubera	0	3.382	7	576	28	0

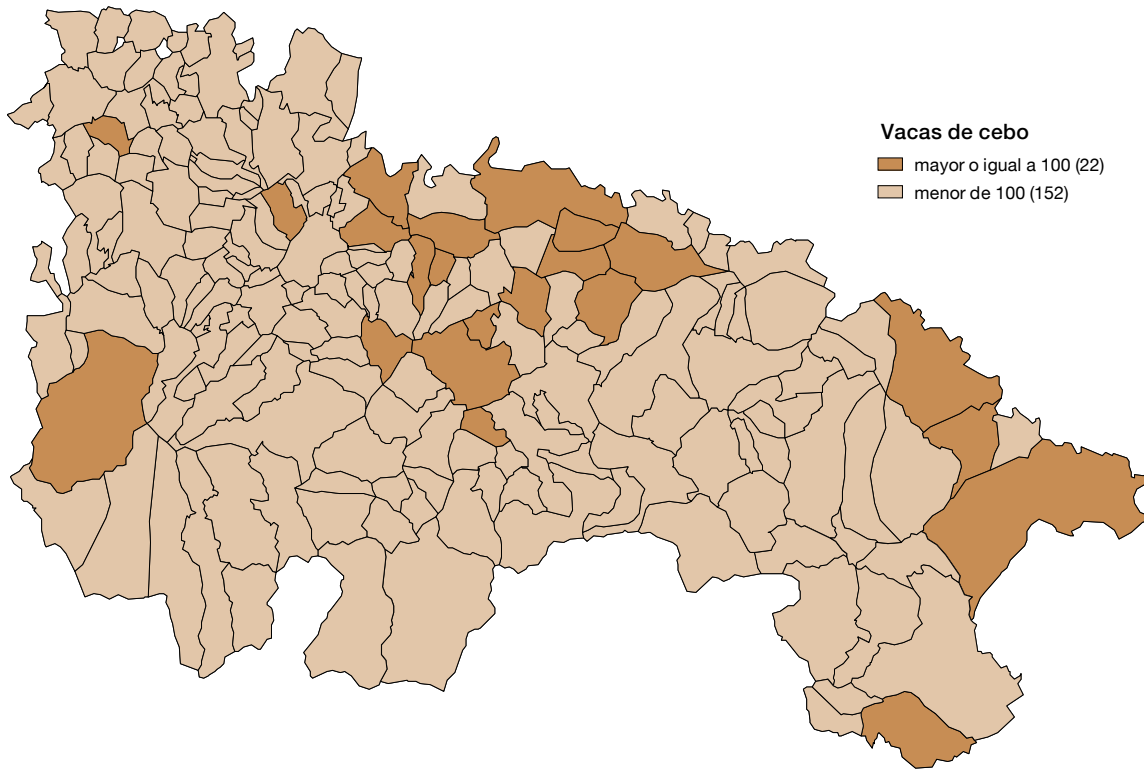
../..

CENSO GANADERO. AÑO 2011 (Conclusión).

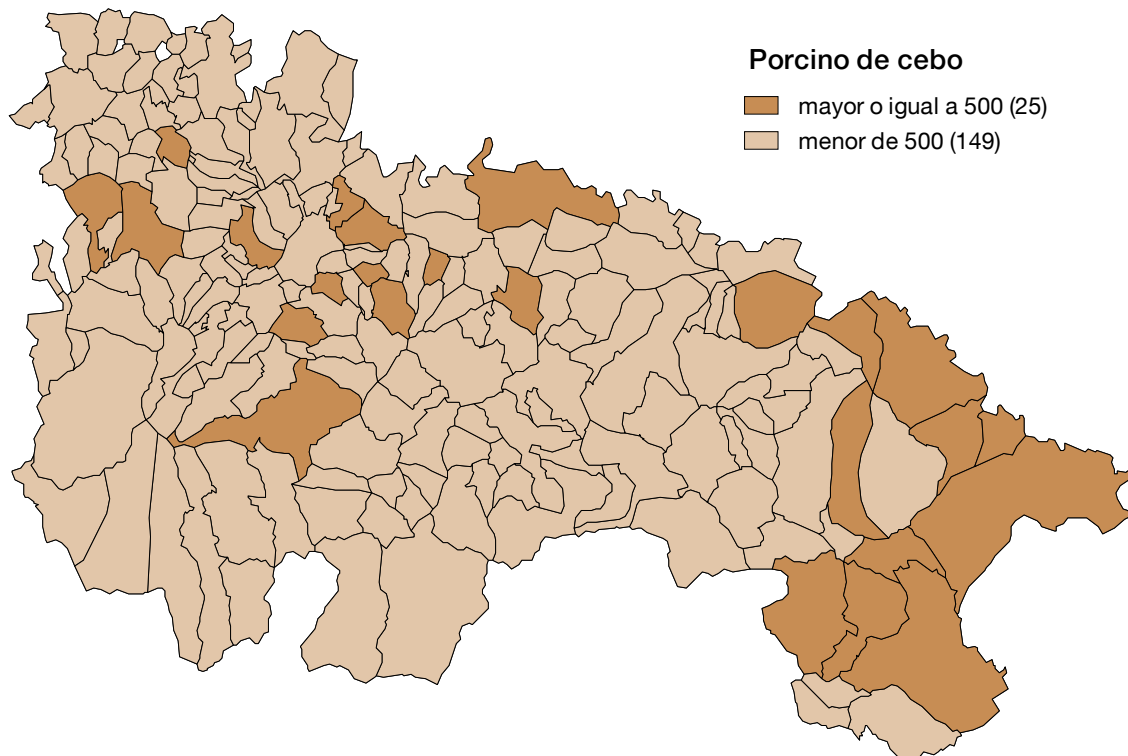
	Cerdas	Ovino	Porcino		Vacas	
			de cebo	de carne	de cebo	de leche
Santa Eulalia Bajera	0	0	0	0	0	0
Santo Domingo de la Calzada	75	1.954	1.934	0	1	0
San Torcuato	0	792	0	0	0	0
Santurde de Rioja	0	78	1	8	3	0
Santurdejo	44	6	4	0	0	0
San Vicente de la Sonsierra	0	0	0	0	0	0
Sojuela	0	1	0	0	0	0
Sorzano	0	443	0	16	666	0
Sotés	0	339	0	112	205	0
Soto en Cameros	0	35	0	305	13	0
Terroba	0	0	0	122	2	0
Tirgo	0	2.132	0	0	71	0
Tobía	0	128	0	47	0	0
Tormantos	0	0	3	0	0	0
Torrecilla en Cameros	0	760	2	351	39	0
Torrecilla sobre Alesanco	23	0	0	0	0	0
Torre en Cameros	0	583	0	426	101	0
Torremontalbo	0	0	0	0	0	0
Treviana	0	260	0	0	0	0
Tricio	0	109	10	0	0	0
Tudelilla	0	367	0	0	0	0
Uruñuela	355	0	1.250	0	0	0
Valdemadera	0	0	0	0	0	0
Valgañón	0	1.727	7	153	34	0
Ventosa	0	93	300	0	0	0
Ventrosa	0	1.728	0	256	7	0
Viguera	0	206	7	582	176	0
Villalba de Rioja	2	0	0	0	0	0
Villalobar de Rioja	0	0	2	0	0	0
Villamediana de Iregua	12	633	3	6	206	2
Villanueva de Cameros	0	0	5	81	0	0
Villar de Arnedo (El)	0	0	0	0	0	0
Villar de Torre	18	0	94	0	0	0
Villarejo	384	24	162	41	0	0
Villarroya	0	0	0	0	0	0
Villarta-Quintana	12	0	7	12	0	0
Villavelayo	0	832	0	382	12	0
Villaverde de Rioja	0	398	0	28	0	0
Villoslada de Cameros	0	1.975	3	529	9	0
Viniegra de Abajo	0	544	0	311	0	0
Viniegra de Arriba	0	1.773	0	403	37	0
Zarratón	0	0	0	0	0	0
Zarzosa	0	0	0	81	5	0
Zorraquín	0	30	0	103	47	0

Fuente: Consejería de Agricultura, Ganadería y Medio Ambiente.

VACAS DE CEBO. AÑO 2011



PORCINO DE CEBO. AÑO 2011



CENSO GANADERO. AÑO 2011.

	Gallinas	Pollos	Conejas	Cabras
LA RIOJA	124.430	1.987.192	11.228	9.815
Ábalos	0	0	0	0
Agoncillo	0	35.000	0	12
Aguilar del Río Alhama	0	40.037	690	3
Ajamil de Cameros	0	0	0	0
Albelda de Iregua	0	0	0	36
Alberite	0	0	800	5
Alcanadre	0	0	0	0
Aldeanueva de Ebro	2.010	23.259	0	0
Alesanco	0	0	0	1
Alesón	0	0	0	0
Alfaro	0	371.733	528	566
Almarza de Cameros	0	0	0	156
Anguciana	0	95.000	0	0
Anguiano	0	0	0	186
Arenzana de Abajo	0	0	0	0
Arenzana de Arriba	0	0	0	1
Arnedillo	0	0	0	214
Arnedo	0	0	0	14
Arrúbal	0	0	0	0
Ausejo	0	100.342	0	12
Autol	10.000	29.029	0	1
Azofra	0	0	0	0
Badarán	0	0	0	7
Bañares	0	50.316	0	14
Baños de Rioja	0	0	0	0
Baños de Río Tobía	0	0	475	448
Berceo	0	0	0	0
Bergasa	0	0	0	0
Bergasillas Bajera	0	0	0	0
Bezares	0	0	0	0
Bobadilla	0	0	0	0
Brieva de Cameros	0	0	0	288
Briñas	0	0	0	0
Briones	0	0	0	19
Cabezón de Cameros	0	0	0	0
Calahorra	3.900	0	0	60
Camprovín	0	0	0	270
Canales de la Sierra	0	0	0	0
Canillas de Río Tuerto	0	0	0	0
Cañas	0	77.450	0	0
Cárdenas	0	0	0	0
Casalarreina	0	0	0	10

..../

CENSO GANADERO. AÑO 2011 (Continuación).

	Gallinas	Pollos	Conejas	Cabras
Castañares de Rioja	0	0	0	6
Castroviejo	0	0	0	37
Cellorigo	0	0	0	0
Cenicero	0	0	0	0
Cervera del Río Alhama	0	103.303	900	842
Cidamón	0	0	0	0
Cihuri	0	0	0	2
Cirueña	0	0	0	0
Clavijo	0	0	0	13
Cordovín	0	0	0	0
Corera	0	0	0	0
Cornago	0	93.388	0	222
Corporales	0	0	0	0
Cuzcurrita de Río Tirón	0	0	1.050	0
Daroca de Rioja	0	0	0	17
Enciso	0	0	0	0
Entrena	0	0	0	115
Estollo	0	0	0	1
Ezcaray	0	0	0	73
Foncea	0	0	0	0
Fonzaleche	0	0	0	4
Fuenmayor	0	0	0	0
Galbárruli	0	0	0	20
Galilea	0	0	0	22
Gallinero de Cameros	0	0	0	0
Gimileo	0	0	0	0
Grañón	0	0	0	6
Grávalos	0	0	2.225	97
Haro	0	0	0	42
Herce	0	0	0	475
Herramélluri	0	0	0	0
Hervías	0	0	0	0
Hormilla	0	0	0	0
Hormilleja	0	0	0	29
Hornillos de Cameros	0	0	0	0
Hornos de Moncalvillo	0	0	0	4
Huércanos	0	0	0	4
Igea	0	121.020	700	553
Jalón de Cameros	0	0	0	109
Laguna de Cameros	0	0	0	55
Lagunilla del Jubera	0	0	0	12
Lardero	7.720	69.738	0	3
Ledesma de la Cogolla	0	0	0	47
Leiva	0	0	0	0

../..

CENSO GANADERO. AÑO 2011 (Continuación).

	Gallinas	Pollos	Conejas	Cabras
Leza de Río Leza	0	0	0	6
Logroño	0	0	0	321
Lumbreras	0	0	0	0
Manjarrés	0	0	0	91
Mansilla de la Sierra	0	0	0	160
Manzanares de Rioja	0	0	0	0
Matute	0	0	0	0
Medrano	0	0	0	0
Munilla	0	0	560	8
Murillo de Río Leza	0	27.000	0	35
Muro de Aguas	0	0	0	115
Muro en Cameros	0	0	0	21
Nájera	26.000	0	0	0
Nalda	0	27.860	0	73
Navajún	0	0	0	6
Navarrete	0	0	0	59
Nestares	0	0	0	8
Nieva de Cameros	0	0	0	35
Ocón	0	34.880	0	196
Ochánduri	0	0	0	25
Ojacastro	0	0	0	314
Ollauri	0	0	0	0
Ortigosa de Cameros	0	0	0	24
Pazuengos	0	0	0	0
Pedroso	0	0	0	303
Pinillos	0	0	0	0
Pradejón	7.800	120.112	2.600	313
Pradillo	0	0	0	0
Préjano	0	0	0	395
Quel	0	258.733	0	82
Rabanera	0	0	0	0
Rasillo de Cameros (El)	0	0	0	0
Redal (El)	0	0	0	18
Ribafrecha	0	0	0	44
Rincón de Soto	0	0	0	14
Robres del Castillo	0	0	0	79
Rodezno	0	0	300	0
Sajazarra	0	0	0	0
San Asensio	0	29.135	0	100
San Millán de la Cogolla	0	0	0	0
San Millán de Yécora	0	0	0	0
San Román de Cameros	0	0	0	160
Santa Coloma	0	0	0	26
Santa Engracia del Jubera	0	0	0	320

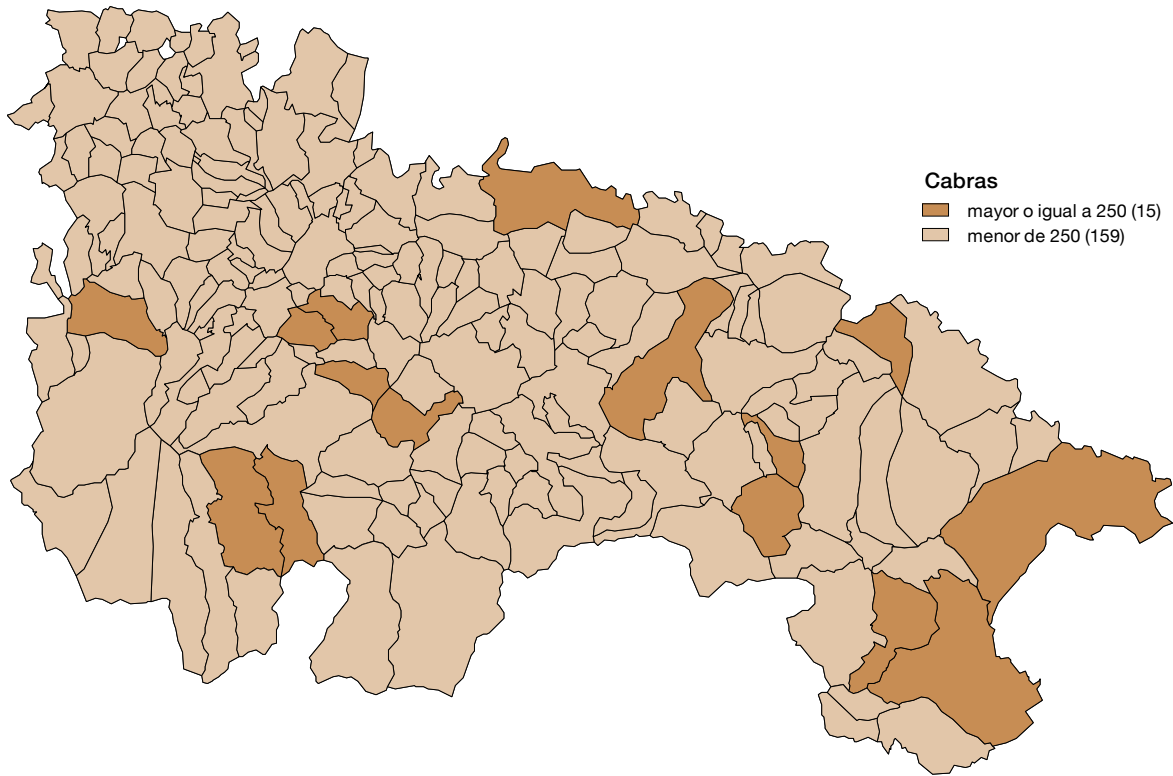
../..

CENSO GANADERO. AÑO 2011 (Conclusión).

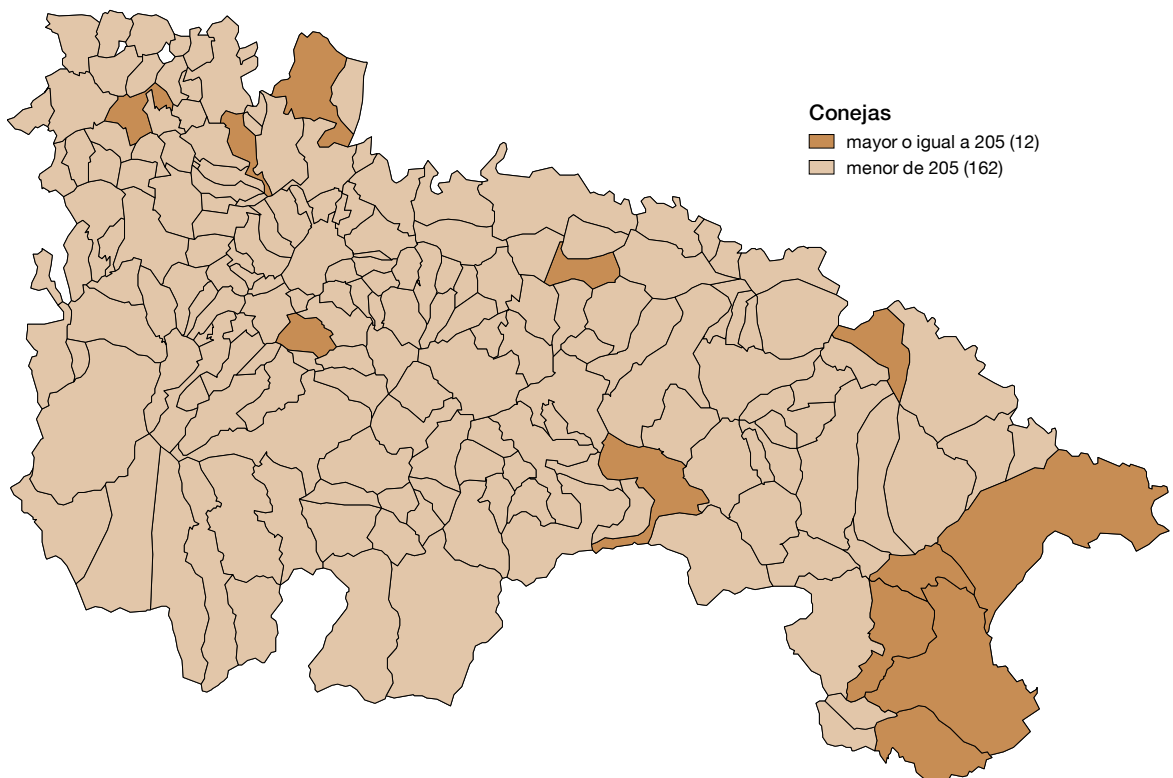
	Gallinas	Pollos	Conejas	Cabras
Santa Eulalia Bajera	0	0	0	0
Santo Domingo de la Calzada	9.000	83.650	0	0
San Torcuato	0	0	0	13
Santurde de Rioja	0	0	0	8
Santurdejo	0	0	0	0
San Vicente de la Sonsierra	0	16.915	400	14
Sojuela	0	37.897	0	5
Sorzano	0	26.173	0	42
Sotés	0	0	0	0
Soto en Cameros	0	0	0	6
Terroba	0	0	0	0
Tirgo	0	0	0	10
Tobía	0	0	0	0
Tormantos	0	0	0	0
Torrecilla en Cameros	0	0	0	457
Torrecilla sobre Alesanco	0	0	0	0
Torre en Cameros	0	0	0	43
Torremontalbo	58.000	0	0	0
Treviana	0	0	0	0
Tricio	0	51.000	0	2
Tudelilla	0	0	0	0
Uruñuela	0	0	0	0
Valdemadera	0	0	0	0
Valgañón	0	0	0	2
Ventosa	0	0	0	0
Ventrosa	0	0	0	301
Viguera	0	0	0	33
Villalba de Rioja	0	0	0	0
Villalobar de Rioja	0	0	0	0
Villamediana de Iregua	0	0	0	46
Villanueva de Cameros	0	0	0	0
Villar de Arnedo (El)	0	64.222	0	0
Villar de Torre	0	0	0	0
Villarejo	0	0	0	0
Villarroya	0	0	0	0
Villarta-Quintana	0	0	0	0
Villavelayo	0	0	0	45
Villaverde de Rioja	0	0	0	21
Villoslada de Cameros	0	0	0	23
Viniegra de Abajo	0	0	0	187
Viniegra de Arriba	0	0	0	0
Zarratón	0	0	0	0
Zarzosa	0	0	0	45
Zorraquín	0	0	0	14

Fuente: Consejería de Agricultura, Ganadería y Medio Ambiente.

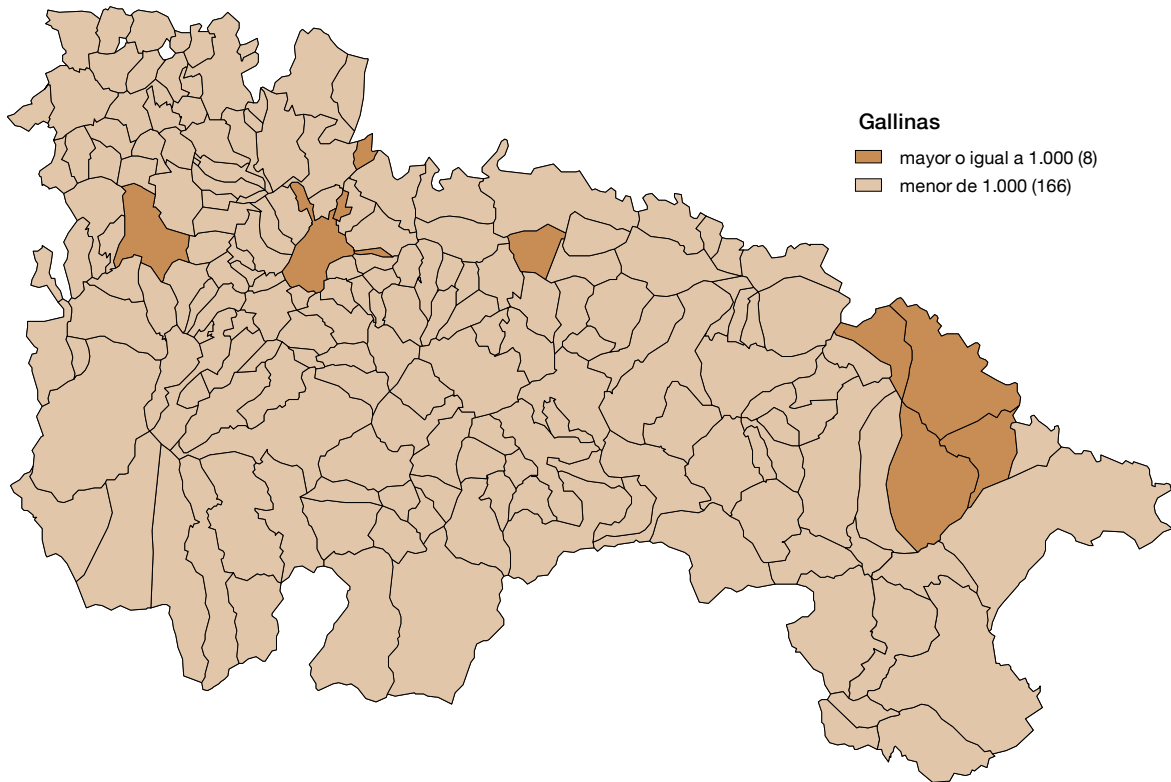
CABRAS. AÑO 2011



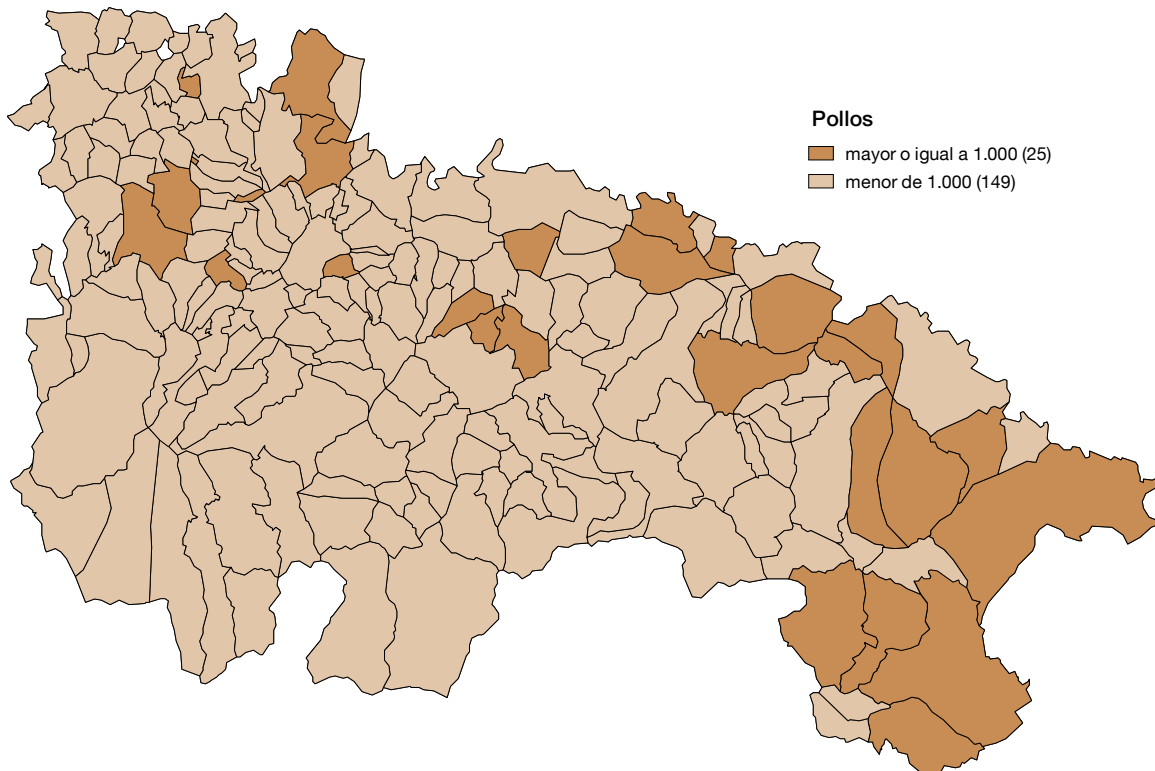
CONEJAS. AÑO 2011



GALLINAS. AÑO 2011



POLLOS. AÑO 2011



Capítulo 5 : Resultados Electtorales



ELECCIONES AUTONÓMICAS EN LA RIOJA. AÑO 2011.

	censo	Número de votantes	Porcentaje de votos		
	Electoral		En blanco	Nulos	Válidos
LA RIOJA	231.524	168.309	2,73	2,02	97,98
Ábalos	212	191	2,69	2,62	97,38
Agoncillo	796	660	3,25	2,12	97,88
Aguilar del Río Alhama	448	402	1,26	1,49	98,51
Ajamil de Cameros	86	80	1,25	0,00	100,00
Albelda de Iregua	2.256	1.578	2,76	1,33	98,67
Alberite	1.841	1.479	2,82	1,62	98,38
Alcanadre	546	463	2,70	3,89	96,11
Aldeanueva de Ebro	1.915	1.599	2,02	0,88	99,12
Alesanco	417	338	0,91	2,07	97,93
Alesón	100	90	2,35	5,56	94,44
Alfaro	7.455	5.447	2,65	2,33	97,67
Almarza de Cameros	21	19	5,26	0,00	100,00
Anguciana	348	278	2,55	1,44	98,56
Anguiano	476	406	2,01	1,97	98,03
Arenzana de Abajo	207	175	3,51	2,29	97,71
Arenzana de Arriba	33	29	0,00	0,00	100,00
Arnedillo	373	307	1,31	0,33	99,67
Arnedo	10.367	7.984	2,81	1,88	98,12
Arrúbal	374	350	3,18	1,14	98,86
Ausejo	510	417	2,94	2,16	97,84
Autol	2.727	2.248	0,59	1,91	98,09
Azofra	233	201	1,00	0,50	99,50
Badarán	508	419	1,95	2,15	97,85
Bañares	279	248	2,86	1,21	98,79
Baños de Rioja	79	70	1,43	0,00	100,00
Baños de Río Tobía	1.355	1.143	2,23	1,84	98,16
Berceo	168	140	1,47	2,86	97,14
Bergasa	138	130	0,00	2,31	97,69
Bergasillas Bajera	32	27	0,00	0,00	100,00
Bezares	13	13	0,00	0,00	100,00
Bobadilla	119	103	0,98	0,97	99,03
Brieva de Cameros	59	53	0,00	1,89	98,11
Briñas	183	157	1,92	0,64	99,36
Briones	681	566	2,71	2,12	97,88
Cabezón de Cameros	22	18	0,00	0,00	100,00
Calahorra	16.814	11.256	2,71	2,19	97,81
Camprovín	152	137	2,94	0,73	99,27
Canales de la Sierra	99	96	0,00	2,08	97,92
Canillas de Río Tuerto	43	41	4,88	0,00	100,00
Cañas	67	62	3,23	0,00	100,00
Cárdenas	153	129	4,00	3,10	96,90
Casalarreina	869	774	1,57	1,29	98,71

../..

ELECCIONES AUTONÓMICAS EN LA RIOJA. AÑO 2011 (Continuación).

	Censo Electoral	Número de votantes	Porcentaje de votos		
			En blanco	Nulos	Válidos
Castañares de Rioja	399	349	2,01	0,29	99,71
Castroviejo	61	56	1,79	0,00	100,00
Cellorigo	13	12	0,00	0,00	100,00
Cenicero	1.604	1.238	1,23	1,86	98,14
Cervera del Río Alhama	2.104	1.794	0,96	1,39	98,61
Cidamón	29	27	0,00	3,70	96,30
Cihuri	181	133	3,13	3,76	96,24
Cirueña	122	100	4,00	0,00	100,00
Clavijo	275	253	2,40	1,19	98,81
Cordovín	181	162	0,00	0,62	99,38
Corera	221	192	2,12	1,56	98,44
Cornago	386	325	1,54	0,31	99,69
Corporales	40	37	2,70	0,00	100,00
Cuzcurrita de Río Tirón	444	361	1,99	2,77	97,23
Daroca de Rioja	49	44	2,27	0,00	100,00
Enciso	157	133	1,55	3,01	96,99
Entrena	1.139	935	2,70	1,07	98,93
Estollo	101	79	6,41	1,27	98,73
Ezcaray	1.548	1.099	3,79	4,00	96,00
Foncea	93	73	2,78	1,37	98,63
Fonzaleche	130	106	1,92	1,89	98,11
Fuenmayor	2.330	1.828	1,94	1,20	98,80
Galbárruli	55	44	0,00	0,00	100,00
Galilea	281	232	4,87	2,59	97,41
Gallinero de Cameros	22	21	0,00	0,00	100,00
Gimileo	84	73	2,78	1,37	98,63
Grañón	278	229	1,81	3,49	96,51
Grávalos	206	181	0,56	1,10	98,90
Haro	8.427	5.031	2,65	2,37	97,63
Herce	313	291	1,04	1,03	98,97
Herramélluri	100	92	0,00	1,09	98,91
Hervías	128	109	0,00	0,00	100,00
Hormilla	379	339	3,55	0,29	99,71
Hormilleja	146	132	1,52	0,00	100,00
Hornillos de Cameros	16	16	0,00	0,00	100,00
Hornos de Moncalvillo	90	78	1,30	1,28	98,72
Huércanos	701	635	0,96	1,26	98,74
Igea	529	472	1,27	0,00	100,00
Jalón de Cameros	25	23	0,00	0,00	100,00
Laguna de Cameros	122	107	0,00	1,87	98,13
Lagunilla del Jubera	314	288	1,79	2,78	97,22
Lardero	5.921	4.024	3,54	2,44	97,56
Ledesma de la Cogolla	19	19	5,26	0,00	100,00
Leiva	224	208	4,35	0,48	99,52

..../

ELECCIONES AUTONÓMICAS EN LA RIOJA. AÑO 2011 (Continuación).

	Censo Electoral	Número de votantes	Porcentaje de votos		
			En blanco	Nulos	Válidos
Leza de Río Leza	47	44	2,27	0,00	100,00
Logroño	108.068	74.265	3,20	2,13	97,87
Lumbreras	171	152	0,66	0,00	100,00
Manjarrés	119	93	2,15	0,00	100,00
Mansilla de la Sierra	61	54	5,77	3,70	96,30
Manzanares de Rioja	97	81	1,25	1,23	98,77
Matute	130	112	1,80	0,89	99,11
Medrano	235	202	3,48	0,50	99,50
Munilla	100	73	4,23	2,74	97,26
Murillo de Río Leza	1.290	1.120	1,36	1,43	98,57
Muro de Aguas	60	56	0,00	0,00	100,00
Muro en Cameros	47	43	0,00	2,33	97,67
Nájera	6.141	4.597	2,10	2,68	97,32
Nalda	788	666	2,15	2,10	97,90
Navajún	19	16	0,00	0,00	100,00
Navarrete	2.166	1.729	3,13	2,14	97,86
Nestares	78	76	4,00	1,32	98,68
Nieva de Cameros	99	93	3,23	0,00	100,00
Ocón	330	289	2,44	0,69	99,31
Ochánduri	112	101	0,00	0,00	100,00
Ojacastro	182	149	0,68	1,34	98,66
Ollauri	265	207	2,50	3,38	96,62
Ortigosa de Cameros	271	219	2,34	2,28	97,72
Pazuengos	35	33	3,03	0,00	100,00
Pedroso	91	83	2,82	14,46	85,54
Pinillos	20	20	5,26	5,00	95,00
Pradejón	2.162	1.768	2,18	1,24	98,76
Pradillo	64	59	3,45	1,69	98,31
Préjano	231	207	1,45	0,00	100,00
Quel	1.520	1.244	1,46	1,13	98,87
Rabanera	63	33	9,09	0,00	100,00
Rasillo de Cameros (El)	111	102	2,97	0,98	99,02
Redal (El)	132	113	0,89	0,88	99,12
Ribafrecha	862	759	2,13	1,05	98,95
Rincón de Soto	2.695	2.224	2,37	1,53	98,47
Robres del Castillo	33	33	0,00	0,00	100,00
Rodezno	238	216	1,44	3,70	96,30
Sajazarra	118	103	2,97	1,94	98,06
San Asensio	1.015	797	2,56	1,88	98,12
San Millán de la Cogolla	234	201	1,52	1,49	98,51
San Millán de Yécora	44	42	0,00	0,00	100,00
San Román de Cameros	132	117	3,42	0,00	100,00
Santa Coloma	102	91	1,11	1,10	98,90
Santa Engracia del Jubera	182	157	2,56	0,64	99,36

../..

ELECCIONES AUTONÓMICAS EN LA RIOJA. AÑO 2011 (Conclusión).

	Censo Electoral	Número de votantes	Porcentaje de votos		
			En blanco	Nulos	Válidos
Santa Eulalia Bajera	112	99	3,06	1,01	98,99
Santo Domingo de la Calzada	4.632	3.596	1,90	2,11	97,89
San Torcuato	71	62	1,64	1,61	98,39
Santurde de Rioja	270	224	1,36	1,34	98,66
Santurdejo	134	123	0,82	0,81	99,19
San Vicente de la Sonsierra	803	655	1,88	2,75	97,25
Sojuela	176	151	2,00	0,66	99,34
Sorzano	196	166	1,81	0,00	100,00
Sotés	257	238	0,85	0,84	99,16
Soto en Cameros	149	128	1,61	3,13	96,88
Terroba	37	34	3,23	8,82	91,18
Tirgo	190	166	0,00	1,81	98,19
Tobía	68	62	0,00	0,00	100,00
Tormantos	131	111	0,00	0,90	99,10
Torrecilla en Cameros	455	428	1,41	0,47	99,53
Torrecilla sobre Alesanco	38	33	0,00	0,00	100,00
Torre en Cameros	12	9	0,00	11,11	88,89
Torrementalbo	12	12	25,00	0,00	100,00
Treviana	174	151	0,00	1,32	98,68
Tricio	309	284	1,78	1,06	98,94
Tudelilla	300	261	1,99	3,83	96,17
Uruñuela	678	559	1,47	2,86	97,14
Valdemadera	9	8	0,00	0,00	100,00
Valgañón	118	92	4,40	1,09	98,91
Ventosa	144	118	2,56	0,85	99,15
Ventrosa	70	53	3,77	0,00	100,00
Viguera	336	322	1,56	0,62	99,38
Villalba de Rioja	152	140	1,43	0,00	100,00
Villalobar de Rioja	69	54	0,00	9,26	90,74
Villamediana de Iregua	4.990	3.214	3,03	2,43	97,57
Villanueva de Cameros	90	82	2,50	2,44	97,56
Villar de Arnedo (El)	481	377	2,70	1,59	98,41
Villar de Torre	219	184	3,85	1,09	98,91
Villarejo	34	28	7,14	0,00	100,00
Villarroya	10	10	0,00	0,00	100,00
Villarta-Quintana	157	133	3,10	3,01	96,99
Villavelayo	59	54	0,00	0,00	100,00
Villaverde de Rioja	68	55	0,00	0,00	100,00
Villoslada de Cameros	325	303	2,36	1,98	98,02
Viniegra de Abajo	91	83	1,25	3,61	96,39
Viniegra de Arriba	49	47	0,00	2,13	97,87
Zarratón	250	197	3,68	3,55	96,45
Zarzosa	15	12	0,00	0,00	100,00
Zorraquín	63	49	6,52	6,12	93,88

Fuente: C.A. de La Rioja.

ELECCIONES AUTONÓMICAS EN LA RIOJA: VOTOS A CANDIDATURAS. AÑO 2011.

	Porcentaje de votos a candidaturas			
	PP	PSOE	PR	IU
LA RIOJA	51,98	30,33	5,43	3,70
Ábalos	46,24	36,02	6,45	3,76
Agoncillo	50,00	39,32	3,87	1,55
Aguilar del Río Alhama	72,73	22,22	2,27	0,25
Ajamil de Cameros	72,50	5,00	16,25	0,00
Albelda de Iregua	59,02	31,02	3,40	2,12
Alberite	55,12	32,16	4,74	2,27
Alcanadre	48,54	32,81	7,64	5,17
Aldeanueva de Ebro	44,35	44,42	6,31	0,88
Alesanco	51,06	37,16	4,23	1,81
Alesón	69,41	15,29	8,24	0,00
Alfaro	51,64	38,42	2,41	2,11
Almarza de Cameros	21,05	15,79	57,89	0,00
Anguciana	48,91	33,94	5,11	3,28
Anguiano	32,66	40,70	21,36	0,75
Arenzana de Abajo	63,16	15,20	16,37	1,17
Arenzana de Arriba	55,17	37,93	0,00	3,45
Arnedillo	39,22	47,39	2,61	5,23
Arnedo	42,46	38,95	8,34	4,02
Arrúbal	46,82	36,42	6,36	1,16
Ausejo	54,41	33,33	8,58	0,00
Autol	57,32	36,01	3,63	0,86
Azófra	74,50	18,00	6,50	0,00
Badarán	50,98	38,29	5,12	2,44
Bañares	46,12	42,04	4,49	2,86
Baños de Rioja	47,14	47,14	1,43	0,00
Baños de Río Tobía	54,37	32,53	7,49	1,16
Berceo	38,97	44,85	4,41	5,15
Bergasa	62,20	14,17	7,09	14,96
Bergasillas Bajera	66,67	18,52	7,41	7,41
Bezares	76,92	15,38	7,69	0,00
Bobadilla	61,76	29,41	5,88	0,98
Brieva de Cameros	32,69	55,77	7,69	1,92
Briñas	51,28	35,26	3,85	1,92
Briones	49,82	36,10	5,60	3,07
Cabezón de Cameros	33,33	22,22	38,89	0,00
Calahorra	54,67	29,44	5,01	2,10
Camprovín	52,21	38,97	4,41	0,00
Canales de la Sierra	55,32	41,49	1,06	2,13
Canillas de Río Tuerto	80,49	14,63	0,00	0,00
Cañas	72,58	16,13	0,00	0,00
Cárdenas	60,00	32,80	1,60	0,00
Casalarreina	46,99	44,63	1,83	1,96

..../

ELECCIONES AUTONÓMICAS EN LA RIOJA: VOTOS A CANDIDATURAS. AÑO 2011.

	Porcentaje de votos a candidaturas			
	PP	PSOE	PR	IU
Castañares de Rioja	50,57	40,80	1,72	1,72
Castroviejo	35,71	53,57	1,79	3,57
Cellarigo	41,67	41,67	0,00	0,00
Cenicero	58,60	27,49	8,40	2,14
Cervera del Río Alhama	55,46	38,61	1,98	1,70
Cidamón	57,69	11,54	19,23	0,00
Cihuri	75,00	9,38	4,69	1,56
Cirueña	63,00	19,00	12,00	1,00
Clavijo	64,40	20,00	6,00	2,80
Cordovín	56,52	22,36	7,45	9,32
Corera	43,92	42,33	5,82	2,12
Cornago	50,31	42,90	3,70	0,93
Corporales	70,27	5,41	8,11	10,81
Cuzcurrita de Río Tirón	50,43	38,75	7,41	0,00
Daroca de Rioja	63,64	15,91	0,00	11,36
Enciso	61,24	19,38	1,55	8,53
Entrena	57,73	31,35	3,68	0,97
Estollo	58,97	16,67	11,54	0,00
Ezcaray	49,19	33,46	7,96	2,56
Foncea	75,00	5,56	6,94	4,17
Fonzaleche	67,31	16,35	12,50	1,92
Fuenmayor	46,68	31,45	6,37	10,52
Galbárruli	81,82	6,82	4,55	0,00
Galilea	66,81	22,57	3,54	1,33
Gallinero de Cameros	76,19	23,81	0,00	0,00
Gimileo	47,22	25,00	18,06	4,17
Grañón	64,71	24,89	5,88	2,26
Grávalos	67,60	26,26	1,68	1,12
Haro	52,79	28,83	7,47	4,03
Herce	36,11	61,11	1,04	0,00
Herramélluri	48,35	35,16	7,69	6,59
Hervías	55,05	28,44	9,17	2,75
Hormilla	53,85	37,57	2,96	0,59
Hormilleja	56,82	21,97	16,67	0,76
Hornillos de Cameros	68,75	25,00	0,00	6,25
Hornos de Moncalvillo	41,56	46,75	6,49	0,00
Huércanos	67,15	20,10	9,89	0,96
Igea	79,24	15,89	2,33	0,21
Jalón de Cameros	86,96	4,35	8,70	0,00
Laguna de Cameros	60,00	22,86	8,57	5,71
Lagunilla del Jubera	42,86	16,07	35,00	0,36
Lardero	56,62	25,65	4,64	2,78
Ledesma de la Cogolla	84,21	10,53	0,00	0,00
Leiva	58,94	24,64	4,35	1,93

..../

ELECCIONES AUTONÓMICAS EN LA RIOJA: VOTOS A CANDIDATURAS. AÑO 2011.

	Porcentaje de votos a candidaturas			
	PP	PSOE	PR	IU
Leza de Río Leza	56,82	18,18	15,91	4,55
Logroño	50,33	27,60	5,07	4,93
Lumbreras	76,32	14,47	5,92	0,66
Manjarrés	52,69	27,96	15,05	1,08
Mansilla de la Sierra	36,54	44,23	7,69	5,77
Manzanares de Rioja	73,75	17,50	1,25	3,75
Matute	36,04	53,15	1,80	4,50
Medrano	53,23	30,35	3,98	4,48
Munilla	53,52	26,76	4,23	8,45
Murillo de Río Leza	51,90	41,30	1,72	1,54
Muro de Aguas	58,93	28,57	8,93	0,00
Muro en Cameros	38,10	52,38	7,14	0,00
Nájera	55,27	31,07	5,10	3,87
Nalda	56,29	36,50	0,77	1,53
Navajún	62,50	31,25	0,00	6,25
Navarrete	47,70	35,11	6,09	4,96
Nestares	56,00	26,67	5,33	2,67
Nieva de Cameros	46,24	30,11	9,68	6,45
Ocón	53,66	21,95	16,38	1,39
Ochánduri	50,50	44,55	0,00	1,98
Ojacastro	66,67	23,81	4,76	2,72
Ollauri	38,00	46,50	7,50	2,00
Ortigosa de Cameros	57,94	32,24	2,34	0,47
Pazuengos	84,85	9,09	0,00	3,03
Pedroso	53,52	38,03	5,63	0,00
Pinillos	63,16	0,00	15,79	15,79
Pradejón	54,47	38,95	2,52	0,86
Pradillo	65,52	15,52	3,45	5,17
Préjano	32,37	57,49	0,48	5,31
Quel	59,76	32,20	4,23	0,89
Rabanera	78,79	12,12	0,00	0,00
Rasillo de Cameros (El)	59,41	17,82	6,93	0,99
Redal (El)	60,71	25,00	4,46	5,36
Ribafrecha	59,12	35,95	1,60	0,80
Rincón de Soto	55,30	35,53	5,39	0,59
Robres del Castillo	69,70	9,09	15,15	3,03
Rodezno	62,02	33,17	0,96	0,48
Sajazarra	45,54	38,61	1,98	4,95
San Asensio	57,93	24,30	13,04	0,64
San Millán de la Cogolla	59,09	27,27	5,56	2,02
San Millán de Yécora	69,05	30,95	0,00	0,00
San Román de Cameros	52,14	31,62	3,42	3,42
Santa Coloma	63,33	18,89	10,00	1,11
Santa Engracia del Jubera	55,13	16,03	22,44	1,28

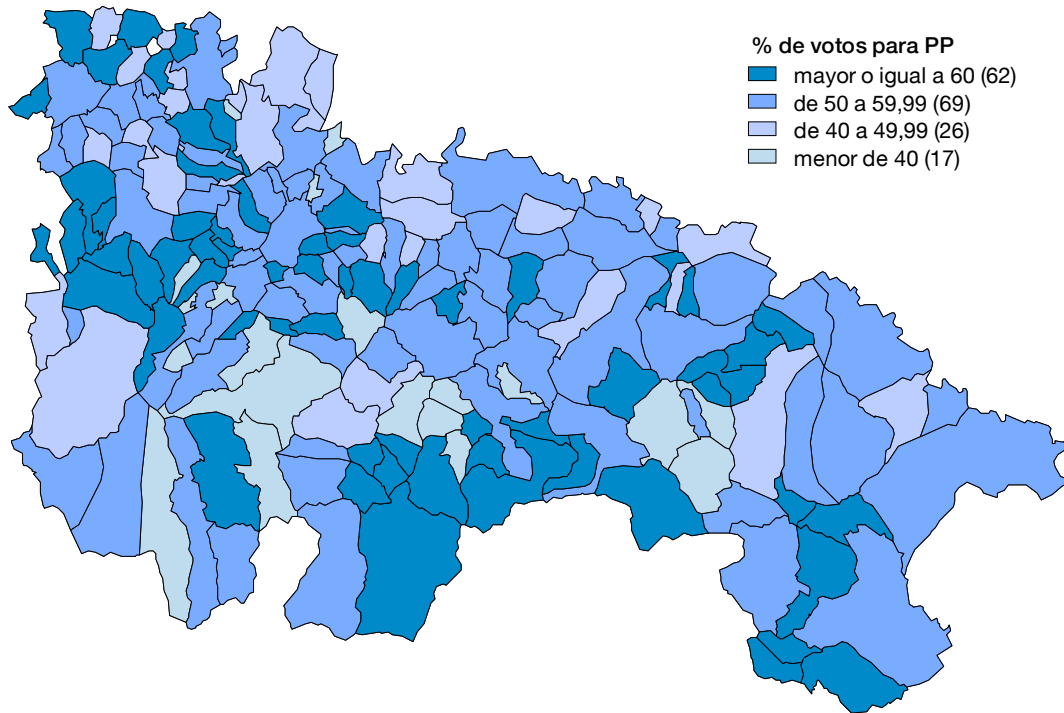
./..

ELECCIONES AUTONÓMICAS EN LA RIOJA: VOTOS A CANDIDATURAS. AÑO 2011.

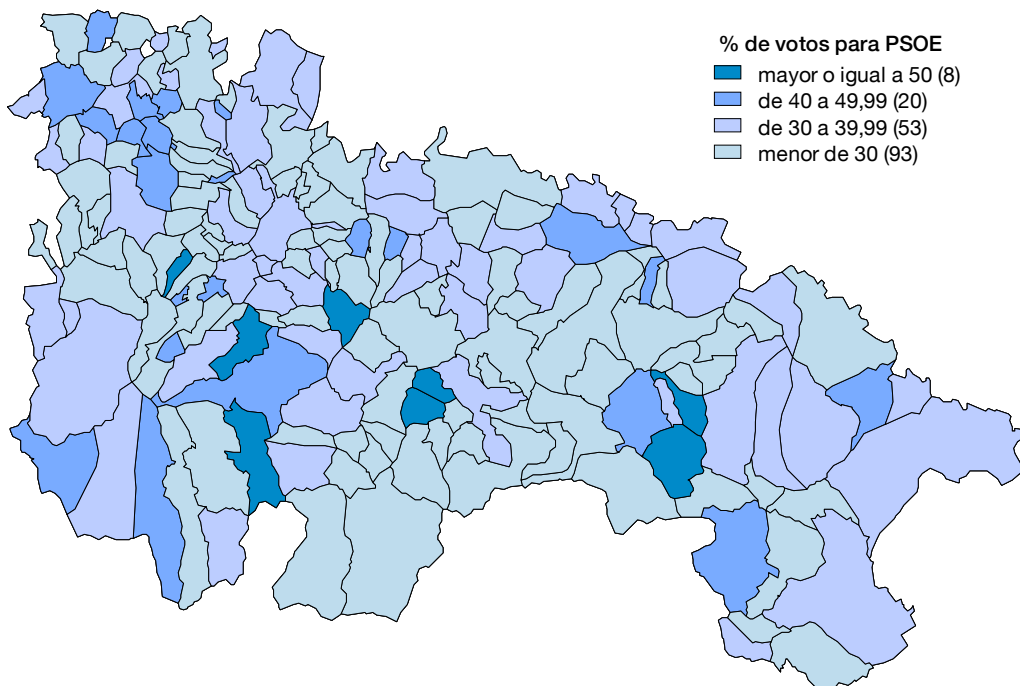
	Censo Electoral	Número de votantes	Porcentaje de votos		
			En blanco	Nulos	Válidos
Santa Eulalia Bajera	112	99	3,06	1,01	98,99
Santo Domingo de la Calzada	4.632	3.596	1,90	2,11	97,89
San Torcuato	71	62	1,64	1,61	98,39
Santurde de Rioja	270	224	1,36	1,34	98,66
Santurdejo	134	123	0,82	0,81	99,19
San Vicente de la Sonsierra	803	655	1,88	2,75	97,25
Sojuela	176	151	2,00	0,66	99,34
Sorzano	196	166	1,81	0,00	100,00
Sotés	257	238	0,85	0,84	99,16
Soto en Cameros	149	128	1,61	3,13	96,88
Terroba	37	34	3,23	8,82	91,18
Tirgo	190	166	0,00	1,81	98,19
Tobía	68	62	0,00	0,00	100,00
Tormantos	131	111	0,00	0,90	99,10
Torrecilla en Cameros	455	428	1,41	0,47	99,53
Torrecilla sobre Alesanco	38	33	0,00	0,00	100,00
Torre en Cameros	12	9	0,00	11,11	88,89
Torremontalbo	12	12	25,00	0,00	100,00
Treviana	174	151	0,00	1,32	98,68
Tricio	309	284	1,78	1,06	98,94
Tudelilla	300	261	1,99	3,83	96,17
Uruñuela	678	559	1,47	2,86	97,14
Valdemadera	9	8	0,00	0,00	100,00
Valgañón	118	92	4,40	1,09	98,91
Ventosa	144	118	2,56	0,85	99,15
Ventrosa	70	53	3,77	0,00	100,00
Viguera	336	322	1,56	0,62	99,38
Villalba de Rioja	152	140	1,43	0,00	100,00
Villalobar de Rioja	69	54	0,00	9,26	90,74
Villamediana de Iregua	4.990	3.214	3,03	2,43	97,57
Villanueva de Cameros	90	82	2,50	2,44	97,56
Villar de Arnedo (El)	481	377	2,70	1,59	98,41
Villar de Torre	219	184	3,85	1,09	98,91
Villarejo	34	28	7,14	0,00	100,00
Villarroya	10	10	0,00	0,00	100,00
Villarta-Quintana	157	133	3,10	3,01	96,99
Villavelayo	59	54	0,00	0,00	100,00
Villaverde de Rioja	68	55	0,00	0,00	100,00
Villoslada de Cameros	325	303	2,36	1,98	98,02
Viniegra de Abajo	91	83	1,25	3,61	96,39
Viniegra de Arriba	49	47	0,00	2,13	97,87
Zarratón	250	197	3,68	3,55	96,45
Zarzosa	15	12	0,00	0,00	100,00
Zorraquín	63	49	6,52	6,12	93,88

Fuente: C.A. de La Rioja.

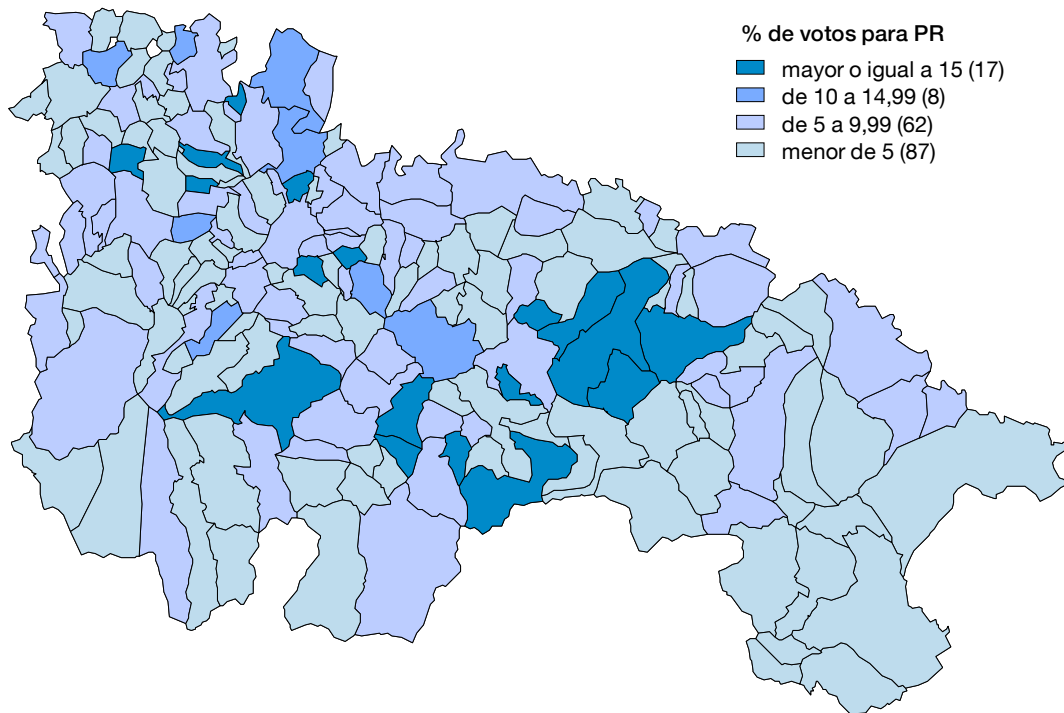
PORCENTAJE DE VOTOS PP. ELECCIONES AUTONÓMICAS MAYO 2011



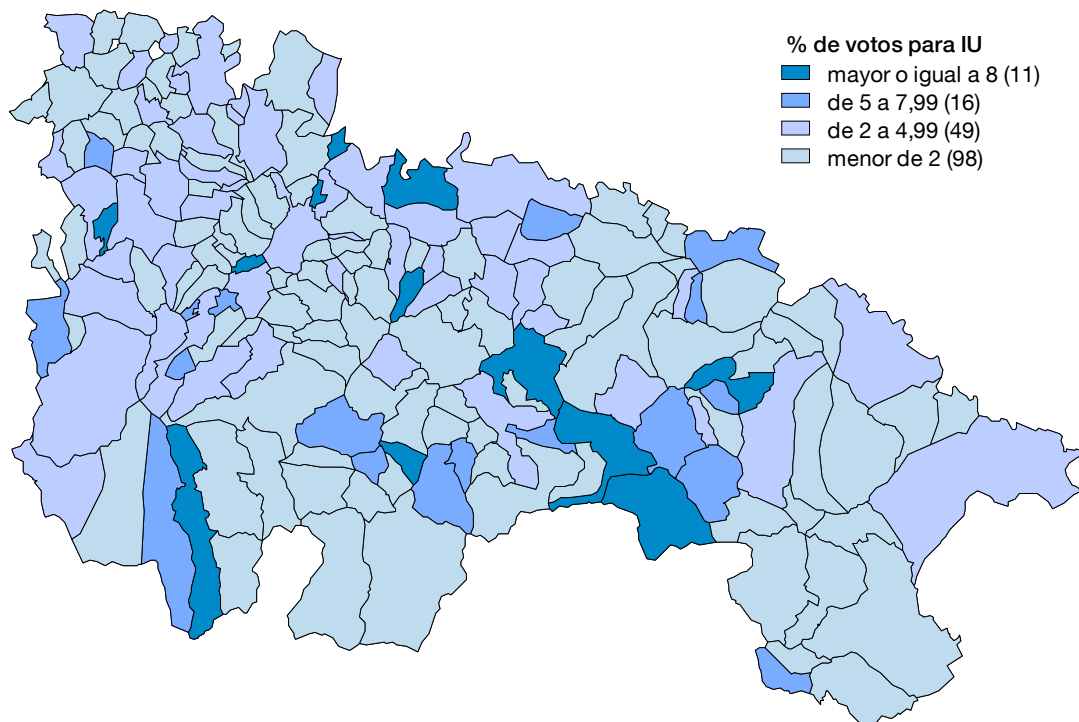
PORCENTAJE DE VOTOS PSOE. ELECCIONES AUTONÓMICAS MAYO 2011



PORCENTAJE DE VOTOS PR. ELECCIONES AUTONÓMICAS MAYO 2011



PORCENTAJE DE VOTOS IU. ELECCIONES AUTONÓMICAS MAYO 2011



ELECCIONES MUNICIPALES EN LA RIOJA. AÑO 2011.

	Censo Electoral	Número de votantes	Porcentaje de votos		
			En blanco	Nulos	Válidos
LA RIOJA	231.524	168.309	2,73	2,02	97,98
Ábalos	212	191	2,69	2,62	97,38
Agoncillo	796	660	3,25	2,12	97,88
Aguilar del Río Alhama	448	402	1,26	1,49	98,51
Ajamil de Cameros	86	80	1,25	0,00	100,00
Albelda de Iregua	2.256	1.578	2,76	1,33	98,67
Alberite	1.841	1.479	2,82	1,62	98,38
Alcanadre	546	463	2,70	3,89	96,11
Aldeanueva de Ebro	1.915	1.599	2,02	0,88	99,12
Alesanco	417	338	0,91	2,07	97,93
Alesón	100	90	2,35	5,56	94,44
Alfaro	7.455	5.447	2,65	2,33	97,67
Almarza de Cameros	21	19	5,26	0,00	100,00
Anguciana	348	278	2,55	1,44	98,56
Anguiano	476	406	2,01	1,97	98,03
Arenzana de Abajo	207	175	3,51	2,29	97,71
Arenzana de Arriba	33	29	0,00	0,00	100,00
Arnedillo	373	307	1,31	0,33	99,67
Arnedo	10.367	7.984	2,81	1,88	98,12
Arrúbal	374	350	3,18	1,14	98,86
Ausejo	510	417	2,94	2,16	97,84
Autol	2.727	2.248	0,59	1,91	98,09
Azofra	233	201	1,00	0,50	99,50
Badarán	508	419	1,95	2,15	97,85
Bañares	279	248	2,86	1,21	98,79
Baños de Rioja	79	70	1,43	0,00	100,00
Baños de Río Tobía	1.355	1.143	2,23	1,84	98,16
Berceo	168	140	1,47	2,86	97,14
Bergasa	138	130	0,00	2,31	97,69
Bergasillas Bajera	32	27	0,00	0,00	100,00
Bezares	13	13	0,00	0,00	100,00
Bobadilla	119	103	0,98	0,97	99,03
Brieva de Cameros	59	53	0,00	1,89	98,11
Briñas	183	157	1,92	0,64	99,36
Briones	681	566	2,71	2,12	97,88
Cabezón de Cameros	22	18	0,00	0,00	100,00
Calahorra	16.814	11.256	2,71	2,19	97,81
Camprovín	152	137	2,94	0,73	99,27
Canales de la Sierra	99	96	0,00	2,08	97,92
Canillas de Río Tuerto	43	41	4,88	0,00	100,00
Cañas	67	62	3,23	0,00	100,00
Cárdenas	153	129	4,00	3,10	96,90
Casalarreina	869	774	1,57	1,29	98,71

../..

ELECCIONES MUNICIPALES EN LA RIOJA. AÑO 2011 (Continuación).

	Censo Electoral	Número de votantes	Porcentaje de votos		
			En blanco	Nulos	Válidos
Castañares de Rioja	409	356	1,97	0,84	99,16
Castroviejo	66	61	1,64	0,00	100,00
Cellorigo	13	12	0,00	0,00	100,00
Cenicero	1.637	1.255	1,75	1,67	98,33
Cervera del Río Alhama	2.132	1.817	1,38	1,82	98,18
Cidamón	31	30	0,00	0,00	100,00
Cihuri	182	134	8,96	8,21	91,79
Cirueña	125	103	4,85	5,83	94,17
Clavijo	281	258	0,78	0,39	99,61
Cordovín	181	164	1,22	1,22	98,78
Corera	225	191	2,09	0,52	99,48
Cornago	387	327	1,53	1,53	98,47
Corporales	40	37	16,22	0,00	100,00
Cuzcurrita de Río Tirón	452	368	0,82	2,17	97,83
Daroca de Rioja	50	45	0,00	2,22	97,78
Enciso	158	137	3,65	1,46	98,54
Entrena	1.157	945	2,43	0,74	99,26
Estollo	102	84	5,95	3,57	96,43
Ezcaray	1.564	1.112	8,00	7,37	92,63
Foncea	93	74	12,16	1,35	98,65
Fonzaleche	131	113	0,00	7,08	92,92
Fuenmayor	2.368	1.839	1,52	0,87	99,13
Galbárruli	55	55	1,82	0,00	100,00
Galilea	292	241	2,90	2,90	97,10
Gallinero de Cameros	22	21	0,00	0,00	100,00
Gimileo	88	80	0,00	1,25	98,75
Grañón	281	231	3,03	7,36	92,64
Grávalos	216	191	7,85	3,14	96,86
Haro	8.492	5.521	3,55	2,88	97,12
Herce	314	291	3,09	0,69	99,31
Herramélluri	102	92	3,26	3,26	96,74
Hervías	131	114	1,75	5,26	94,74
Hormilla	383	344	0,87	1,16	98,84
Hormilleja	155	146	1,37	4,11	95,89
Hornillos de Cameros	16	16	0,00	0,00	100,00
Hornos de Moncalvillo	90	79	2,53	6,33	93,67
Huércanos	737	659	1,67	2,88	97,12
Igea	555	490	3,27	1,84	98,16
Jalón de Cameros	27	25	0,00	0,00	100,00
Laguna de Cameros	123	109	2,75	4,59	95,41
Lagunilla del Jubera	317	292	0,68	0,68	99,32
Lardero	5.995	4.054	4,86	2,52	97,48
Ledesma de la Cogolla	21	21	4,76	0,00	100,00
Leiva	227	215	0,93	0,93	99,07

..../.

ELECCIONES MUNICIPALES EN LA RIOJA. AÑO 2011 (Continuación).

	Censo	Número de votantes	Porcentaje de votos		
	Electoral		En blanco	Nulos	Válidos
Leza de Río Leza	47	46	0,00	0,00	100,00
Logroño	109.175	74.804	2,54	1,74	98,26
Lumbreras	171	156	0,64	3,21	96,79
Manjarrés	120	95	4,21	1,05	98,95
Mansilla de la Sierra	61	54	0,00	1,85	98,15
Manzanares de Rioja	97	81	4,94	4,94	95,06
Matute	132	113	1,77	5,31	94,69
Medrano	235	200	2,50	1,00	99,00
Munilla	102	74	0,00	5,41	94,59
Murillo de Río Leza	1.310	1.134	2,38	1,94	98,06
Muro de Aguas	60	56	0,00	1,79	98,21
Muro en Cameros	47	44	0,00	0,00	100,00
Nájera	6.207	4.624	2,49	3,14	96,86
Nalda	792	675	1,78	1,78	98,22
Navajún	19	16	0,00	0,00	100,00
Navarrete	2.174	1.736	2,19	1,09	98,91
Nestares	78	76	1,32	0,00	100,00
Nieva de Cameros	99	93	0,00	1,08	98,92
Ocón	334	292	1,71	3,08	96,92
Ochánduri	109	102	1,96	0,00	100,00
Ojacastro	183	150	4,67	2,67	97,33
Ollauri	266	209	0,96	3,83	96,17
Ortigosa de Cameros	271	219	3,20	4,57	95,43
Pazuengos	35	33	0,00	15,15	84,85
Pedroso	91	83	1,20	7,23	92,77
Pinillos	20	20	10,00	5,00	95,00
Pradejón	2.669	2.056	2,33	1,41	98,59
Pradillo	64	59	0,00	1,69	98,31
Préjano	238	214	0,47	0,93	99,07
Quel	1.533	1.255	1,99	2,15	97,85
Rabanera	66	37	0,00	0,00	100,00
Rasillo de Cameros (El)	120	110	0,00	3,64	96,36
Redal (El)	134	115	0,00	6,09	93,91
Ribafrecha	876	773	1,42	1,42	98,58
Rincón de Soto	2.706	2.237	1,56	2,10	97,90
Robres del Castillo	33	33	3,03	3,03	96,97
Rodezno	244	224	0,00	2,23	97,77
Sajazarra	119	103	0,97	1,94	98,06
San Asensio	1.015	799	3,88	2,25	97,75
San Millán de la Cogolla	234	203	2,46	2,46	97,54
San Millán de Yécora	44	42	0,00	0,00	100,00
San Román de Cameros	138	125	0,80	0,00	100,00
Santa Coloma	107	95	3,16	3,16	96,84
Santa Engracia del Jubera	183	161	0,62	4,35	95,65

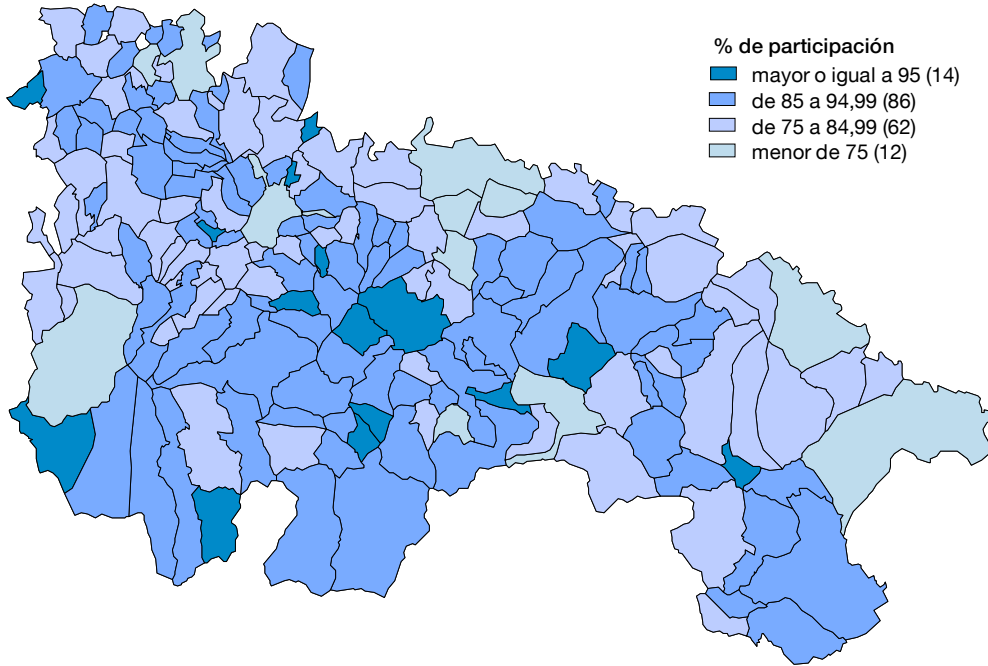
../..

ELECCIONES MUNICIPALES EN LA RIOJA. AÑO 2011 (Conclusión).

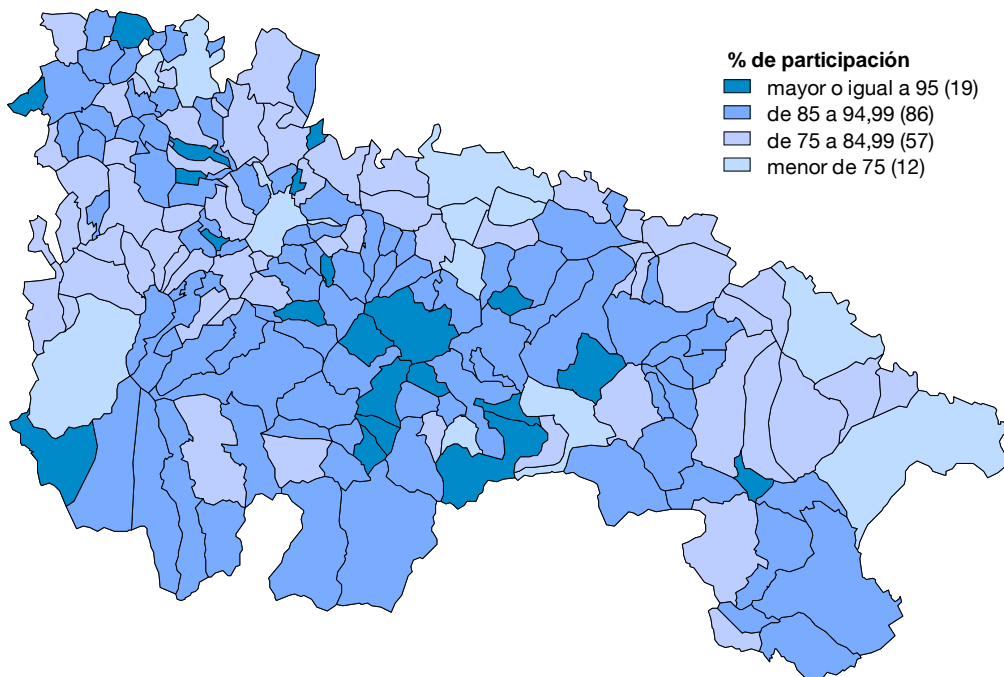
	Censo	Número de votantes	Porcentaje de votos		
	Electoral		En blanco	Nulos	Válidos
Santa Eulalia Bajera	112	100	1,00	1,00	99,00
Santo Domingo de la Calzada	4.675	3.615	1,77	2,16	97,84
San Torcuato	78	64	3,13	0,00	100,00
Santurde de Rioja	279	229	1,31	4,37	95,63
Santurdejo	146	123	1,63	3,25	96,75
San Vicente de la Sonsierra	811	665	2,56	5,26	94,74
Sojuela	179	154	0,65	1,95	98,05
Sorzano	206	176	1,70	0,00	100,00
Sotés	270	252	0,79	0,00	100,00
Soto en Cameros	149	128	1,56	12,50	87,50
Terroba	39	36	5,56	0,00	100,00
Tirgo	195	171	1,75	1,75	98,25
Tobía	68	63	3,17	0,00	100,00
Tormantos	132	111	1,80	5,41	94,59
Torrecilla en Cameros	474	437	0,46	0,69	99,31
Torrecilla sobre Alesanco	38	33	3,03	0,00	100,00
Torre en Cameros	12	12	0,00	8,33	91,67
Torremonalbo	12	12	33,33	0,00	100,00
Treviana	174	152	0,00	1,97	98,03
Tricio	320	294	2,04	0,00	100,00
Tudelilla	308	268	1,49	4,10	95,90
Uruñuela	685	565	0,88	3,89	96,11
Valdemadera	9	8	0,00	62,50	37,50
Valgañón	118	94	10,64	5,32	94,68
Ventosa	145	121	3,31	1,65	98,35
Ventrosa	71	58	3,45	5,17	94,83
Viguera	338	326	1,84	1,84	98,16
Villalba de Rioja	153	141	0,71	0,00	100,00
Villalobar de Rioja	70	55	1,82	1,82	98,18
Villamediana de Iregua	5.037	3.234	3,00	2,54	97,46
Villanueva de Cameros	92	84	5,95	8,33	91,67
Villar de Arnedo (El)	485	376	2,39	3,19	96,81
Villar de Torre	219	184	2,72	4,35	95,65
Villarejo	34	28	3,57	25,00	75,00
Villarroya	10	10	10,00	0,00	100,00
Villarta-Quintana	157	131	7,63	9,92	90,08
Villavelayo	59	54	1,85	0,00	100,00
Villaverde de Rioja	69	55	5,45	1,82	98,18
Villoslada de Cameros	328	305	1,64	0,33	99,67
Viniegra de Abajo	91	86	3,49	4,65	95,35
Viniegra de Arriba	50	46	0,00	2,17	97,83
Zarratón	252	197	6,60	4,57	95,43
Zarzosa	15	12	0,00	0,00	100,00
Zorraquín	64	49	4,08	4,08	95,92

Fuente: Ministerio del Interior.

PORCENTAJE DE PARTICIPACIÓN. ELECCIONES AUTONÓMICAS MAYO 2011



PORCENTAJE DE PARTICIPACIÓN. ELECCIONES MUNICIPALES MAYO 2011



ELECCIONES GENERALES EN LA RIOJA (CONGRESO DE LOS DIPUTADOS). AÑO 2011.

	Censo Electoral	Número de votantes	Porcentaje de votos		
			Válidos	En blanco	Nulos
LA RIOJA	231.910	175.981	98,41	1,61	1,59
Ábalos	211	174	96,55	1,79	3,45
Agoncillo	805	617	98,06	0,99	1,94
Aguilar del Río Alhama	446	388	99,74	2,07	0,26
Ajamil de Cameros	82	64	100,00	1,56	0,00
Albelda de Iregua	2.251	1.602	98,63	1,14	1,37
Alberite	1.853	1.456	98,21	1,05	1,79
Alcanadre	551	434	97,24	0,71	2,76
Aldeanueva de Ebro	1.909	1.544	98,90	1,24	1,10
Alesanco	426	318	98,43	1,28	1,57
Alesón	98	82	96,34	1,27	3,66
Alfaro	7.456	5.452	98,18	1,74	1,82
Almarza de Cameros	17	15	100,00	6,67	0,00
Anguciana	350	267	98,88	1,89	1,12
Anguiano	472	358	98,60	1,70	1,40
Arenzana de Abajo	205	167	98,80	0,61	1,20
Arenzana de Arriba	32	27	100,00	0,00	0,00
Arnedillo	380	277	99,64	1,09	0,36
Arnedo	10.397	8.186	98,23	2,00	1,77
Arrúbal	365	296	99,66	2,03	0,34
Ausejo	506	372	97,85	2,75	2,15
Autol	2.758	2.190	98,77	0,97	1,23
Azofra	232	191	99,48	0,53	0,52
Badarán	505	386	98,45	1,58	1,55
Bañares	273	220	99,55	0,91	0,45
Baños de Rioja	78	69	100,00	1,45	0,00
Baños de Río Tobía	1.344	1.108	98,92	1,28	1,08
Berceo	169	126	100,00	0,79	0,00
Bergasa	135	108	98,15	1,89	1,85
Bergasillas Bajera	33	25	96,00	4,17	4,00
Bezares	12	12	100,00	0,00	0,00
Bobadilla	120	100	100,00	0,00	0,00
Brieva de Cameros	58	52	100,00	1,92	0,00
Briñas	183	157	99,36	1,28	0,64
Briones	678	526	96,96	0,59	3,04
Cabezón de Cameros	22	14	100,00	0,00	0,00
Calahorra	16.873	12.341	98,59	1,56	1,41
Camprovín	150	129	99,22	0,78	0,78
Canales de la Sierra	93	71	97,18	1,45	2,82
Canillas de Río Tuerto	44	38	94,74	2,78	5,26
Cañas	67	63	98,41	3,23	1,59
Cárdenas	152	106	98,11	0,00	1,89
Casalarreina	852	660	98,64	1,69	1,36

..../..

ELECCIONES GENERALES EN LA RIOJA (CONGRESO DE LOS DIPUTADOS). AÑO 2011 (Continuación).

	Censo Electoral	Número de votantes	Porcentaje de votos		
			Válidos	En blanco	Nulos
Castañares de Rioja	397	313	97,76	1,96	2,24
Castroviejo	60	48	95,83	2,17	4,17
Cellorigo	13	13	100,00	0,00	0,00
Cenicero	1.617	1.237	98,54	1,15	1,46
Cervera del Río Alhama	2.076	1.702	98,82	1,01	1,18
Cidamón	29	27	96,30	3,85	3,70
Cihuri	189	141	97,16	0,73	2,84
Cirueña	114	84	96,43	1,23	3,57
Clavijo	271	219	97,72	1,87	2,28
Cordovín	181	146	100,00	0,00	0,00
Corera	221	177	97,74	2,89	2,26
Cornago	381	298	97,99	0,68	2,01
Corporales	38	32	93,75	0,00	6,25
Cuzcurrita de Río Tirón	440	345	98,26	1,18	1,74
Daroca de Rioja	52	42	100,00	0,00	0,00
Enciso	151	114	95,61	0,92	4,39
Entrena	1.137	887	97,97	1,04	2,03
Estollo	100	71	100,00	4,23	0,00
Ezcaray	1.552	1.119	98,21	2,82	1,79
Foncea	94	78	98,72	1,30	1,28
Fonzaleche	131	104	98,08	1,96	1,92
Fuenmayor	2.341	1.770	98,81	1,49	1,19
Galbárruli	57	43	100,00	0,00	0,00
Galilea	277	229	99,56	3,95	0,44
Gallinero de Cameros	22	19	100,00	5,26	0,00
Gimileo	83	65	98,46	0,00	1,54
Grañón	276	211	98,58	2,40	1,42
Grávalos	203	179	98,88	1,69	1,12
Haro	8.475	6.088	97,96	1,54	2,04
Herce	310	270	97,78	1,52	2,22
Herramélluri	100	85	98,82	1,19	1,18
Hervías	128	102	99,02	0,00	0,98
Hormilla	377	297	97,31	1,38	2,69
Hormilleja	144	124	99,19	2,44	0,81
Hornillos de Cameros	15	15	100,00	6,67	0,00
Hornos de Moncalvillo	85	69	100,00	0,00	0,00
Huércanos	690	568	98,94	0,89	1,06
Igea	529	427	99,53	0,47	0,47
Jalón de Cameros	23	17	100,00	0,00	0,00
Laguna de Cameros	121	95	100,00	0,00	0,00
Lagunilla del Jubera	303	234	100,00	0,43	0,00
Lardero	5.999	4.440	99,08	1,27	0,92
Ledesma de la Cogolla	18	17	100,00	0,00	0,00
Leiva	222	180	98,89	2,81	1,11

..../..

ELECCIONES GENERALES EN LA RIOJA (CONGRESO DE LOS DIPUTADOS). AÑO 2011 (Continuación).

	Censo	Número de votantes	Porcentaje de votos		
	Electoral		Válidos	En blanco	Nulos
Leza de Río Leza	48	41	100,00	0,00	0,00
Logroño	108.356	81.446	98,34	1,81	1,66
Lumbreras	165	139	100,00	0,00	0,00
Manjarrés	112	89	98,88	2,27	1,12
Mansilla de la Sierra	60	41	100,00	0,00	0,00
Manzanares de Rioja	97	86	98,84	0,00	1,16
Matute	126	102	100,00	0,00	0,00
Medrano	244	204	98,53	1,00	1,47
Munilla	99	74	98,65	2,74	1,35
Murillo de Río Leza	1.281	1.050	97,62	1,85	2,38
Muro de Aguas	59	51	100,00	1,96	0,00
Muro en Cameros	46	35	97,14	0,00	2,86
Nájera	6.158	4.794	98,37	1,27	1,63
Nalda	796	616	99,19	1,80	0,81
Navajún	18	16	100,00	0,00	0,00
Navarrete	2.181	1.712	98,71	1,42	1,29
Nestares	78	70	98,57	0,00	1,43
Nieva de Cameros	97	79	100,00	1,27	0,00
Ocón	324	245	99,18	1,65	0,82
Ochánduri	105	87	96,55	0,00	3,45
Ojacastro	178	149	98,66	2,04	1,34
Ollauri	266	203	98,52	2,00	1,48
Ortigosa de Cameros	270	201	99,50	0,00	0,50
Pazuengos	35	31	100,00	3,23	0,00
Pedroso	87	74	97,30	0,00	2,70
Pinillos	20	20	100,00	20,00	0,00
Pradejón	2.154	1.682	98,39	1,21	1,61
Pradillo	64	58	96,55	0,00	3,45
Préjano	223	186	99,46	1,08	0,54
Quel	1.515	1.215	98,60	1,67	1,40
Rabanera	33	28	100,00	0,00	0,00
Rasillo de Cameros (El)	109	94	97,87	2,17	2,13
Redal (El)	129	113	100,00	0,88	0,00
Ribafrecha	860	705	98,44	0,43	1,56
Rincón de Soto	2.720	2.121	98,26	1,25	1,74
Robres del Castillo	32	31	100,00	3,23	0,00
Rodezno	236	206	99,03	0,49	0,97
Sajazarra	116	94	98,94	0,00	1,06
San Asensio	1.010	794	98,24	0,90	1,76
San Millán de la Cogolla	229	181	97,79	0,00	2,21
San Millán de Yécora	44	36	100,00	0,00	0,00
San Román de Cameros	130	98	97,96	2,08	2,04
Santa Coloma	102	82	97,56	2,50	2,44
Santa Engracia del Jubera	181	139	98,56	0,73	1,44

..../

ELECCIONES GENERALES EN LA RIOJA (CONGRESO DE LOS DIPUTADOS). AÑO 2011 (Conclusión).

	Censo Electoral	Número de votantes	Porcentaje de votos		
			Válidos	En blanco	Nulos
Santa Eulalia Bajera	111	90	100,00	3,33	0,00
Santo Domingo de la Calzada	4.646	3.468	97,98	1,35	2,02
San Torcuato	68	55	100,00	7,27	0,00
Santurde de Rioja	268	213	97,18	0,97	2,82
Santurdejo	132	101	100,00	1,98	0,00
San Vicente de la Sonsierra	804	661	98,03	0,15	1,97
Sojuela	187	154	98,05	2,65	1,95
Sorzano	196	163	99,39	1,23	0,61
Sotés	251	201	99,00	1,51	1,00
Soto en Cameros	141	98	97,96	0,00	2,04
Terroba	34	29	100,00	6,90	0,00
Tirgo	189	151	99,34	0,00	0,66
Tobía	67	50	98,00	2,04	2,00
Tormantos	129	104	100,00	0,00	0,00
Torrecilla en Cameros	455	384	99,48	0,26	0,52
Torrecilla sobre Alesanco	38	31	100,00	0,00	0,00
Torre en Cameros	12	9	88,89	0,00	11,11
Torremontalbo	12	12	100,00	25,00	0,00
Treviana	173	134	100,00	0,75	0,00
Tricio	306	268	98,13	0,38	1,87
Tudelilla	296	238	99,58	2,95	0,42
Uruñuela	684	538	98,14	0,95	1,86
Valdemadera	9	8	100,00	0,00	0,00
Valgañón	116	94	98,94	2,15	1,06
Ventosa	143	118	98,31	1,72	1,69
Ventrosa	70	42	100,00	2,38	0,00
Viguera	350	297	98,99	0,34	1,01
Villalba de Rioja	152	139	97,84	0,74	2,16
Villalobar de Rioja	66	51	100,00	3,92	0,00
Villamediana de Iregua	5.055	3.534	98,59	1,35	1,41
Villanueva de Cameros	83	73	98,63	0,00	1,37
Villar de Arnedo (El)	471	353	98,58	1,15	1,42
Villar de Torre	212	171	99,42	3,53	0,58
Villarejo	35	29	100,00	0,00	0,00
Villarroya	10	10	100,00	10,00	0,00
Villarta-Quintana	154	122	100,00	1,64	0,00
Villavelayo	57	46	97,83	2,22	2,17
Villaverde de Rioja	69	55	98,18	0,00	1,82
Villoslada de Cameros	322	276	99,28	0,73	0,72
Viniegra de Abajo	88	74	98,65	1,37	1,35
Viniegra de Arriba	49	39	92,31	0,00	7,69
Zarratón	243	185	97,84	2,21	2,16
Zarzosa	14	12	100,00	0,00	0,00
Zorraquín	65	54	100,00	0,00	0,00

Fuente: Ministerio del Interior.

CONGRESO DE LOS DIPUTADOS: VOTOS A CANDIDATURAS. AÑO 2011.

	Porcentaje de votos a candidaturas			
	PP	PSOE	IU	UPyD
LA RIOJA	55,58	31,61	4,67	6,07
Ábalos	54,55	38,79	2,42	1,82
Agoncillo	56,93	34,56	3,34	3,67
Aguilar del Río Alhama	69,66	26,12	1,85	1,32
Ajamil de Cameros	82,54	12,70	0,00	4,76
Albelda de Iregua	62,16	29,13	3,07	4,03
Alberite	55,83	33,78	3,67	5,02
Alcanadre	47,97	38,42	9,31	3,10
Aldeanueva de Ebro	53,25	41,31	2,25	2,25
Alesanco	55,02	35,28	4,85	2,27
Alesón	74,36	19,23	2,56	3,85
Alfaro	56,29	34,30	3,80	4,16
Almarza de Cameros	57,14	42,86	0,00	0,00
Anguciana	45,56	39,00	6,95	4,63
Anguiano	42,94	46,40	5,48	3,17
Arenzana de Abajo	76,83	17,07	2,44	3,66
Arenzana de Arriba	51,85	37,04	7,41	0,00
Arnedillo	43,22	46,15	6,23	2,93
Arnedo	48,07	40,08	5,05	5,11
Arrúbal	52,60	34,26	3,46	6,23
Ausejo	64,97	27,97	1,98	3,39
Autol	62,61	30,63	2,19	3,50
Azofra	84,13	11,11	3,17	1,59
Badarán	59,63	33,42	2,14	4,01
Bañares	51,61	42,40	4,15	0,92
Baños de Rioja	48,53	42,65	5,88	2,94
Baños de Río Tobía	59,24	34,94	2,68	2,40
Berceo	45,60	27,20	25,60	1,60
Bergasa	68,27	20,19	8,65	2,88
Bergasillas Bajera	60,87	21,74	13,04	4,35
Bezares	83,33	16,67	0,00	0,00
Bobadilla	58,00	40,00	0,00	0,00
Brieva de Cameros	47,06	49,02	1,96	1,96
Briñas	43,51	45,45	6,49	1,95
Briones	53,06	39,25	3,55	2,96
Cabezón de Cameros	42,86	42,86	7,14	7,14
Calahorra	60,38	27,93	3,29	6,75
Camprovín	55,91	37,01	0,00	1,57
Canales de la Sierra	52,94	32,35	4,41	4,41
Canillas de Río Tuerto	77,14	22,86	0,00	0,00
Cañas	75,00	18,33	0,00	6,67
Cárdenas	73,08	23,08	0,00	1,92
Casalarreina	51,41	40,47	4,53	2,03

..../..

CONGRESO DE LOS DIPUTADOS: VOTOS A CANDIDATURAS. AÑO 2011.

	Porcentaje de votos a candidaturas			
	PP	PSOE	IU	UPyD
Castañares de Rioja	50,33	43,00	1,33	2,33
Castroviejo	62,22	33,33	0,00	4,44
Cellorigo	46,15	53,85	0,00	0,00
Cenicero	57,34	33,78	4,23	3,82
Cervera del Río Alhama	57,66	37,00	2,40	2,10
Cidamón	60,00	24,00	0,00	16,00
Cihuri	66,91	18,38	5,88	5,88
Cirueña	71,25	25,00	1,25	1,25
Clavijo	69,05	21,90	4,76	1,90
Cordovín	65,07	23,29	10,27	0,68
Corera	51,79	38,10	1,79	4,76
Cornago	56,21	40,69	1,72	0,00
Corporales	70,00	16,67	13,33	0,00
Cuzcurrita de Río Tirón	54,33	42,39	0,90	1,19
Daroca de Rioja	59,52	26,19	11,90	0,00
Enciso	61,11	18,52	8,33	9,26
Entrena	61,63	30,58	3,26	3,37
Estollo	64,71	22,06	0,00	5,88
Ezcaray	51,03	39,14	3,93	4,03
Foncea	72,37	15,79	3,95	5,26
Fonzaleche	70,00	24,00	3,00	2,00
Fuenmayor	50,09	32,79	10,27	5,57
Galbárruli	76,74	13,95	0,00	2,33
Galilea	64,38	26,94	4,57	1,83
Gallinero de Cameros	83,33	11,11	5,56	0,00
Gimileo	48,44	40,63	1,56	3,13
Grañón	72,41	23,15	3,94	0,00
Grávalos	65,52	30,46	0,57	2,30
Haro	52,66	33,16	6,10	5,19
Herce	49,62	43,08	3,08	3,08
Herramélluri	50,60	42,17	3,61	1,20
Hervías	57,43	26,73	3,96	8,91
Hormilla	61,05	36,14	0,00	1,40
Hormilleja	65,83	29,17	2,50	2,50
Hornillos de Cameros	78,57	14,29	7,14	0,00
Hornos de Moncalvillo	57,97	30,43	5,80	4,35
Huércanos	74,87	22,26	1,62	0,72
Igea	71,63	23,64	1,65	1,65
Jalón de Cameros	100,00	0,00	0,00	0,00
Laguna de Cameros	61,05	32,63	4,21	2,11
Lagunilla del Jubera	55,79	39,48	1,72	1,72
Lardero	61,04	24,84	3,75	7,90
Ledesma de la Cogolla	94,12	5,88	0,00	0,00
Leiva	61,27	25,43	6,36	5,78

../..

CONGRESO DE LOS DIPUTADOS: VOTOS A CANDIDATURAS. AÑO 2011.

	Porcentaje de votos a candidaturas			
	PP	PSOE	IU	UPyD
Leza de Río Leza	51,22	39,02	9,76	0,00
Logroño	53,76	30,32	5,42	7,91
Lumbreras	78,42	17,27	1,44	1,44
Manjarrés	69,77	26,74	1,16	2,33
Mansilla de la Sierra	43,90	46,34	9,76	0,00
Manzanares de Rioja	65,88	24,71	4,71	3,53
Matute	28,43	58,82	5,88	4,90
Medrano	50,25	36,18	4,52	7,04
Munilla	46,48	38,03	9,86	2,82
Murillo de Río Leza	57,26	37,57	2,58	1,39
Muro de Aguas	52,00	42,00	0,00	4,00
Muro en Cameros	52,94	44,12	0,00	0,00
Nájera	56,89	32,39	4,42	5,00
Nalda	55,33	38,83	1,83	2,17
Navajún	62,50	25,00	12,50	0,00
Navarrete	51,86	36,97	4,74	5,04
Nestares	59,42	28,99	7,25	2,90
Nieva de Cameros	50,00	38,46	3,85	7,69
Ocón	59,83	28,45	6,28	4,18
Ochánduri	44,05	45,24	8,33	2,38
Ojacastro	61,81	27,78	6,94	2,08
Ollauri	41,84	42,86	7,14	5,10
Ortigosa de Cameros	59,50	33,00	4,00	2,50
Pazuengos	90,00	10,00	0,00	0,00
Pedroso	65,28	29,17	1,39	2,78
Pinillos	75,00	25,00	0,00	0,00
Pradejón	56,27	37,25	2,63	2,81
Pradillo	69,64	17,86	1,79	8,93
Préjano	33,88	55,19	8,74	1,09
Quel	57,56	36,59	3,23	2,04
Rabanera	60,71	39,29	0,00	0,00
Rasillo de Cameros (El)	63,33	21,11	5,56	7,78
Redal (El)	59,82	28,57	7,14	2,68
Ribafrecha	62,08	33,72	2,17	1,45
Rincón de Soto	57,92	34,84	2,04	4,08
Robres del Castillo	83,33	16,67	0,00	0,00
Rodezno	60,10	38,42	0,49	0,99
Sajazarra	51,61	40,86	4,30	3,23
San Asensio	64,29	30,92	1,42	2,33
San Millán de la Cogolla	69,49	24,29	1,69	2,82
San Millán de Yécora	69,44	30,56	0,00	0,00
San Román de Cameros	58,51	35,11	4,26	2,13
Santa Coloma	75,64	19,23	1,28	0,00
Santa Engracia del Jubera	64,71	28,68	2,21	2,21

..../..

CONGRESO DE LOS DIPUTADOS: VOTOS A CANDIDATURAS. AÑO 2011.

	Porcentaje de votos a candidaturas			
	PP	PSOE	IU	UPyD
Santa Eulalia Bajera	58,62	25,29	9,20	2,30
Santo Domingo de la Calzada	59,76	29,80	5,70	3,58
San Torcuato	70,59	23,53	3,92	1,96
Santurde de Rioja	61,95	28,78	6,34	2,44
Santurdejo	70,71	24,24	2,02	3,03
San Vicente de la Sonsierra	55,95	35,24	3,40	3,09
Sojuela	57,14	31,97	2,72	3,40
Sorzano	73,75	21,25	2,50	2,50
Sotés	62,76	30,10	1,53	3,57
Soto en Cameros	62,50	27,08	4,17	4,17
Terroba	44,44	37,04	3,70	14,81
Tirgo	50,00	37,33	6,67	3,33
Tobía	37,50	56,25	2,08	0,00
Tormantos	62,50	36,54	0,00	0,00
Torrecilla en Cameros	56,17	40,16	1,05	1,57
Torrecilla sobre Alesanco	77,42	19,35	0,00	3,23
Torre en Cameros	25,00	75,00	0,00	0,00
Torremontalbo	55,56	11,11	0,00	33,33
Treviana	49,62	48,87	1,50	0,00
Tricio	70,99	22,90	1,53	3,44
Tudelilla	73,48	25,22	0,87	0,43
Uruñuela	62,14	29,06	4,59	2,29
Valdemadera	100,00	0,00	0,00	0,00
Valgañón	49,45	38,46	6,59	2,20
Ventosa	44,74	44,74	2,63	4,39
Ventrosa	58,54	31,71	2,44	7,32
Viguera	55,97	35,15	3,07	3,07
Villalba de Rioja	86,67	11,11	0,74	0,74
Villalobar de Rioja	69,39	20,41	2,04	6,12
Villamediana de Iregua	52,52	29,79	6,26	8,58
Villanueva de Cameros	55,56	37,50	1,39	2,78
Villar de Arnedo (El)	65,70	30,23	0,58	3,20
Villar de Torre	70,73	21,95	0,61	4,88
Villarejo	41,38	48,28	3,45	3,45
Villarroya	66,67	22,22	11,11	0,00
Villarta-Quintana	65,00	24,17	5,00	2,50
Villavelayo	61,36	38,64	0,00	0,00
Villaverde de Rioja	92,59	3,70	0,00	0,00
Villoslada de Cameros	62,13	30,51	2,21	1,84
Viniestra de Abajo	52,78	38,89	6,94	1,39
Viniestra de Arriba	50,00	47,22	0,00	2,78
Zarratón	71,75	18,08	3,39	5,08
Zarzosa	75,00	25,00	0,00	0,00
Zorraquín	55,56	27,78	7,41	7,41

Fuente: Ministerio del Interior.

ELECCIONES GENERALES EN LA RIOJA (SENADO). AÑO 2011.

	Censo Electoral	Número de votantes	Porcentaje de votos		
			En blanco	Nulos	Válidos
LA RIOJA	230.756	186.839	1,72	2,03	97,97
Ábalos	211	174	2,87	9,20	90,80
Agoncillo	805	616	4,55	3,08	96,92
Aguilar del Río Alhama	446	388	3,09	1,80	98,20
Ajamil de Cameros	82	64	0,00	1,56	98,44
Albelda de Iregua	2.251	1.597	3,01	3,44	96,56
Alberite	1.853	1.443	3,81	3,74	96,26
Alcanadre	551	432	4,86	4,86	95,14
Aldeanueva de Ebro	1.909	1.541	2,14	0,97	99,03
Alesanco	426	312	2,56	5,45	94,55
Alesón	98	82	4,88	3,66	96,34
Alfaro	7.456	5.417	4,91	4,52	95,48
Almarza de Cameros	17	15	6,67	0,00	100,00
Anguciana	350	264	5,68	1,89	98,11
Anguiano	472	358	6,15	5,59	94,41
Arenzana de Abajo	205	164	2,44	3,05	96,95
Arenzana de Arriba	32	27	0,00	3,70	96,30
Arnedillo	380	277	2,53	2,17	97,83
Arnedo	10.397	8.147	5,95	5,07	94,93
Arrúbal	365	295	5,76	4,41	95,59
Ausejo	506	369	4,61	2,98	97,02
Autol	2.758	2.184	2,75	3,30	96,70
Azofra	232	190	0,00	2,63	97,37
Badarán	505	380	3,42	3,95	96,05
Bañares	273	220	2,73	3,64	96,36
Baños de Rioja	78	69	1,45	2,90	97,10
Baños de Río Tobía	1.344	1.107	4,07	2,53	97,47
Berceo	169	125	8,80	2,40	97,60
Bergasa	135	108	4,63	1,85	98,15
Bergasillas Bajera	33	24	0,00	12,50	87,50
Bezares	12	12	0,00	0,00	100,00
Bobadilla	120	100	2,00	1,00	99,00
Brieva de Cameros	58	52	7,69	0,00	100,00
Briñas	183	158	3,16	3,80	96,20
Briones	678	524	3,44	5,73	94,27
Cabezón de Cameros	22	14	7,14	0,00	100,00
Calahorra	16.873	12.271	5,24	4,24	95,76
Camprovín	150	129	2,33	5,43	94,57
Canales de la Sierra	93	71	2,82	4,23	95,77
Canillas de Río Tuerto	44	38	2,63	5,26	94,74
Cañas	67	63	4,76	1,59	98,41
Cárdenas	152	106	0,00	5,66	94,34
Casalarreina	852	657	4,41	2,59	97,41

..../

ELECCIONES GENERALES EN LA RIOJA (SENADO). AÑO 2011 (Continuación).

	Censo Electoral	Número de votantes	Porcentaje de votos		
			En blanco	Nulos	Válidos
Castañares de Rioja	397	311	3,22	3,86	96,14
Castroviejo	60	48	0,00	6,25	93,75
Cellorigo	13	13	15,38	0,00	100,00
Cenicero	1.617	1.233	3,08	4,46	95,54
Cervera del Río Alhama	2.076	1.702	2,35	2,06	97,94
Cidamón	29	27	7,41	3,70	96,30
Cihuri	189	140	8,57	5,00	95,00
Cirueña	114	82	4,88	0,00	100,00
Clavijo	271	216	3,24	5,09	94,91
Cordovín	181	144	2,08	0,69	99,31
Corera	221	174	5,75	5,75	94,25
Cornago	381	297	2,02	4,04	95,96
Corporales	38	32	6,25	6,25	93,75
Cuzcurrita de Río Tirón	440	345	1,16	1,74	98,26
Daroca de Rioja	52	42	7,14	2,38	97,62
Enciso	151	111	9,01	5,41	94,59
Entrena	1.137	886	3,61	3,39	96,61
Estollo	100	72	11,11	0,00	100,00
Ezcaray	1.552	1.069	4,86	3,74	96,26
Foncea	94	77	3,90	2,60	97,40
Fonzaleche	131	103	0,97	8,74	91,26
Fuenmayor	2.341	1.764	5,33	3,68	96,32
Galbárruli	57	43	0,00	4,65	95,35
Galilea	277	225	6,22	3,56	96,44
Gallinero de Cameros	22	18	5,56	5,56	94,44
Gimileo	83	65	13,85	1,54	98,46
Grañón	276	210	3,33	2,38	97,62
Grávalos	203	178	1,69	1,12	98,88
Haro	8.475	6.051	4,88	5,55	94,45
Herce	310	269	2,97	3,35	96,65
Herramélluri	100	85	1,18	1,18	98,82
Hervías	128	97	3,09	6,19	93,81
Hormilla	377	300	3,67	2,67	97,33
Hormilleja	144	123	7,32	0,81	99,19
Hornillos de Cameros	15	15	6,67	0,00	100,00
Hornos de Moncalvillo	85	69	1,45	4,35	95,65
Huércanos	690	568	2,99	4,05	95,95
Igea	529	426	2,35	1,17	98,83
Jalón de Cameros	23	17	0,00	0,00	100,00
Laguna de Cameros	121	95	2,11	2,11	97,89
Lagunilla del Jubera	303	234	2,99	2,14	97,86
Lardero	5.999	4.415	4,87	4,12	95,88
Ledesma de la Cogolla	18	17	0,00	0,00	100,00
Leiva	222	175	12,00	2,86	97,14

..../..

ELECCIONES GENERALES EN LA RIOJA (SENADO). AÑO 2011 (Continuación).

	Censo Electoral	Número de votantes	Porcentaje de votos		
			En blanco	Nulos	Válidos
Leza de Río Leza	48	41	0,00	4,88	95,12
Logroño	108.356	81.012	5,40	4,83	95,17
Lumbreras	165	140	0,71	0,00	100,00
Manjarrés	112	89	3,37	3,37	96,63
Mansilla de la Sierra	60	41	0,00	0,00	100,00
Manzanares de Rioja	97	85	4,71	3,53	96,47
Matute	126	102	3,92	2,94	97,06
Medrano	244	204	4,41	1,96	98,04
Munilla	99	73	6,85	9,59	90,41
Murillo de Río Leza	1.281	1.049	4,39	4,10	95,90
Muro de Aguas	59	51	7,84	0,00	100,00
Muro en Cameros	46	35	2,86	5,71	94,29
Nájera	6.158	4.777	4,63	4,79	95,21
Nalda	796	617	1,62	3,73	96,27
Navajún	18	16	0,00	0,00	100,00
Navarrete	2.181	1.707	4,10	3,93	96,07
Nestares	78	67	7,46	5,97	94,03
Nieva de Cameros	97	79	5,06	6,33	93,67
Ocón	324	245	6,53	3,67	96,33
Ochánduri	105	87	2,30	2,30	97,70
Ojacastro	178	148	4,73	2,70	97,30
Ollauri	266	266	4,89	4,51	95,49
Ortigosa de Cameros	270	201	2,49	1,99	98,01
Pazuengos	35	31	3,23	0,00	100,00
Pedroso	87	73	2,74	5,48	94,52
Pinillos	20	20	20,00	0,00	100,00
Pradejón	2.154	1.678	2,44	3,46	96,54
Pradillo	64	55	1,82	9,09	90,91
Préjano	223	185	3,78	1,08	98,92
Quel	1.515	1.209	2,73	2,40	97,60
Rabanera	33	28	0,00	0,00	100,00
Rasillo de Cameros (El)	109	92	10,87	4,35	95,65
Redal (El)	129	113	5,31	1,77	98,23
Ribafrecha	860	704	1,56	2,70	97,30
Rincón de Soto	2.720	2.113	3,88	4,07	95,93
Robres del Castillo	32	31	0,00	3,23	96,77
Rodezno	236	205	1,46	1,46	98,54
Sajazarra	116	94	2,13	2,13	97,87
San Asensio	1.010	795	2,26	2,39	97,61
San Millán de la Cogolla	229	181	2,76	3,87	96,13
San Millán de Yécora	44	36	0,00	0,00	100,00
San Román de Cameros	130	91	8,79	2,20	97,80
Santa Coloma	102	82	6,10	2,44	97,56
Santa Engracia del Jubera	181	140	2,14	1,43	98,57

../.

ELECCIONES GENERALES EN LA RIOJA (SENADO). AÑO 2011 (Conclusión).

	Censo Electoral	Número de votantes	Porcentaje de votos		
			En blanco	Nulos	Válidos
Santa Eulalia Bajera	112	99	3,06	1,01	98,99
Santo Domingo de la Calzada	4.632	3.596	1,90	2,11	97,89
San Torcuato	71	62	1,64	1,61	98,39
Santurde de Rioja	270	224	1,36	1,34	98,66
Santurdejo	134	123	0,82	0,81	99,19
San Vicente de la Sonsierra	803	655	1,88	2,75	97,25
Sojuela	176	151	2,00	0,66	99,34
Sorzano	196	166	1,81	0,00	100,00
Sotés	257	238	0,85	0,84	99,16
Soto en Cameros	149	128	1,61	3,13	96,88
Terroba	37	34	3,23	8,82	91,18
Tirgo	190	166	0,00	1,81	98,19
Tobía	68	62	0,00	0,00	100,00
Tormantos	131	111	0,00	0,90	99,10
Torrecilla en Cameros	455	428	1,41	0,47	99,53
Torrecilla sobre Alesanco	38	33	0,00	0,00	100,00
Torre en Cameros	12	9	0,00	11,11	88,89
Torremontalbo	12	12	25,00	0,00	100,00
Treviana	174	151	0,00	1,32	98,68
Tricio	309	284	1,78	1,06	98,94
Tudelilla	300	261	1,99	3,83	96,17
Uruñuela	678	559	1,47	2,86	97,14
Valdemadera	9	8	0,00	0,00	100,00
Valgañón	118	92	4,40	1,09	98,91
Ventosa	144	118	2,56	0,85	99,15
Ventrosa	70	53	3,77	0,00	100,00
Viguera	336	322	1,56	0,62	99,38
Villalba de Rioja	152	140	1,43	0,00	100,00
Villalobar de Rioja	69	54	0,00	9,26	90,74
Villamediana de Iregua	4.990	3.214	3,03	2,43	97,57
Villanueva de Cameros	90	82	2,50	2,44	97,56
Villar de Arnedo (El)	481	377	2,70	1,59	98,41
Villar de Torre	219	184	3,85	1,09	98,91
Villarejo	34	28	7,14	0,00	100,00
Villarroya	10	10	0,00	0,00	100,00
Villarta-Quintana	157	133	3,10	3,01	96,99
Villavelayo	59	54	0,00	0,00	100,00
Villaverde de Rioja	68	55	0,00	0,00	100,00
Villoslada de Cameros	325	303	2,36	1,98	98,02
Viniegra de Abajo	91	83	1,25	3,61	96,39
Viniegra de Arriba	49	47	0,00	2,13	97,87
Zarratón	250	197	3,68	3,55	96,45
Zarzosa	15	12	0,00	0,00	100,00
Zorraquín	63	49	6,52	6,12	93,88

Fuente: C.A. de La Rioja.

ELECCIONES AL PARLAMENTO EUROPEO EN LA RIOJA. AÑO 2009.

	Censo Electoral	Número de votantes	Porcentaje de votos		
			Válidos	En blanco	Nulos
LA RIOJA	232.759	119.920	99,25	1,43	0,75
Ábalos	230	160	99,37	1,26	0,63
Agoncillo	813	405	100,00	0,99	0,00
Aguilar del Río Alhama	478	351	99,15	1,72	0,85
Ajamil de Cameros	62	34	100,00	0,00	0,00
Albelda de Iregua	2.186	985	99,09	1,64	0,91
Alberite	1.839	1.035	99,32	0,39	0,68
Alcanadre	580	364	99,45	1,10	0,55
Aldeanueva de Ebro	1.937	1.098	98,54	0,55	1,46
Alesanco	418	268	99,25	1,50	0,75
Alesón	120	72	98,61	1,41	1,39
Alfaro	7.487	3.757	99,25	0,94	0,75
Almarza de Cameros	26	22	100,00	4,55	0,00
Anguciana	359	199	98,49	2,04	1,51
Anguiano	486	274	99,27	1,10	0,73
Arenzana de Abajo	231	166	100,00	1,20	0,00
Arenzana de Arriba	39	26	100,00	0,00	0,00
Arnedillo	376	214	99,53	1,41	0,47
Arnedo	10.442	5.368	99,35	1,58	0,65
Arrúbal	378	229	98,69	1,33	1,31
Ausejo	495	246	98,78	0,82	1,22
Autol	2.711	1.626	99,08	0,87	0,92
Azofra	245	177	99,44	0,57	0,56
Badarán	521	291	98,97	1,39	1,03
Bañares	287	199	100,00	0,50	0,00
Baños de Rioja	85	70	98,57	0,00	1,43
Baños de Río Tobía	1.382	791	99,37	1,40	0,63
Berceo	174	110	99,09	2,75	0,91
Bergasa	152	95	100,00	1,05	0,00
Bergasillas Bajera	35	27	100,00	3,70	0,00
Bezares	15	12	100,00	0,00	0,00
Bobadilla	122	90	100,00	1,11	0,00
Brieva de Cameros	56	46	100,00	0,00	0,00
Briñas	199	131	100,00	0,76	0,00
Briones	720	420	98,10	0,97	1,90
Cabezón de Cameros	22	18	100,00	0,00	0,00
Calahorra	16.831	8.030	99,27	1,39	0,73
Camprovín	166	118	100,00	0,00	0,00
Canales de la Sierra	86	51	98,04	0,00	1,96
Canillas de Río Tuerto	46	35	97,14	0,00	2,86
Cañas	75	57	100,00	0,00	0,00
Cárdenas	162	88	97,73	0,00	2,27
Casalarreina	870	531	99,06	0,95	0,94

..../..

ELECCIONES AL PARLAMENTO EUROPEO EN LA RIOJA. AÑO 2009 (Continuación).

	Censo Electoral	Número de votantes	Porcentaje de votos		
			Válidos	En blanco	Nulos
Castañares de Rioja	380	265	98,87	1,91	1,13
Castroviejo	60	39	100,00	0,00	0,00
Cellorigo	15	14	100,00	7,14	0,00
Cenicero	1.685	916	99,34	1,10	0,66
Cervera del Río Alhama	2.208	1.527	99,35	0,99	0,65
Cidamón	31	27	100,00	0,00	0,00
Cihuri	179	117	98,29	0,87	1,71
Cirueña	124	82	98,78	0,00	1,22
Clavijo	236	145	100,00	2,07	0,00
Cordovín	180	123	99,19	1,64	0,81
Corera	213	129	99,22	2,34	0,78
Cornago	420	269	98,88	1,13	1,12
Corporales	42	30	96,67	6,90	3,33
Cuzcurrita de Río Tirón	451	301	99,67	0,67	0,33
Daroca de Rioja	53	35	100,00	2,86	0,00
Enciso	146	82	100,00	0,00	0,00
Entrena	1.149	614	99,51	1,80	0,49
Estollo	101	59	100,00	0,00	0,00
Ezcaray	1.597	806	98,76	2,26	1,24
Foncea	93	62	91,94	0,00	8,06
Fonzaleche	146	94	100,00	0,00	0,00
Fuenmayor	2.366	1.249	99,36	1,05	0,64
Galbárruli	56	39	100,00	0,00	0,00
Galilea	285	175	99,43	1,72	0,57
Gallinero de Cameros	21	20	100,00	10,00	0,00
Gimileo	87	59	100,00	0,00	0,00
Grañón	299	208	97,60	0,49	2,40
Grávalos	217	158	100,00	0,63	0,00
Haro	8.423	3.900	99,05	1,42	0,95
Herce	315	246	99,19	2,87	0,81
Herramélluri	109	78	98,72	0,00	1,28
Hervías	140	91	98,90	0,00	1,10
Hormilla	373	248	100,00	0,81	0,00
Hormilleja	140	93	100,00	0,00	0,00
Hornillos de Cameros	15	14	100,00	7,14	0,00
Hornos de Moncalvillo	97	67	100,00	0,00	0,00
Huércanos	730	469	99,15	1,29	0,85
Igea	556	374	99,47	0,54	0,53
Jalón de Cameros	23	20	100,00	0,00	0,00
Laguna de Cameros	127	80	100,00	0,00	0,00
Lagunilla del Jubera	294	141	100,00	0,00	0,00
Lardero	5.685	2.456	99,14	1,52	0,86
Ledesma de la Cogolla	21	21	100,00	19,05	0,00
Leiva	217	140	97,14	2,21	2,86

../.

ELECCIONES AL PARLAMENTO EUROPEO EN LA RIOJA. AÑO 2009 (Continuación).

	Censo Electoral	Número de votantes	Porcentaje de votos		
			Válidos	En blanco	Nulos
Leza de Río Leza	50	40	100,00	2,50	0,00
Logroño	108.561	52.739	99,32	1,64	0,68
Lumbreras	164	115	100,00	0,00	0,00
Manjarrés	117	70	100,00	0,00	0,00
Mansilla de la Sierra	62	45	100,00	0,00	0,00
Manzanares de Rioja	95	68	100,00	0,00	0,00
Matute	141	85	100,00	0,00	0,00
Medrano	226	144	100,00	0,00	0,00
Munilla	105	60	100,00	1,67	0,00
Murillo de Río Leza	1.288	789	98,73	1,16	1,27
Muro de Aguas	55	38	100,00	2,63	0,00
Muro en Cameros	40	24	100,00	0,00	0,00
Nájera	6.184	3.341	99,40	1,32	0,60
Nalda	819	493	99,19	0,41	0,81
Navajún	19	19	100,00	0,00	0,00
Navarrete	2.140	1.161	99,57	1,82	0,43
Nestares	73	57	100,00	3,51	0,00
Nieva de Cameros	100	65	100,00	1,54	0,00
Ocón	326	180	99,44	0,00	0,56
Ochánduri	81	59	100,00	1,69	0,00
Ojacastro	181	128	100,00	0,00	0,00
Ollauri	292	157	99,36	1,92	0,64
Ortigosa de Cameros	281	164	98,17	0,62	1,83
Pazuengos	38	31	100,00	3,23	0,00
Pedroso	92	59	100,00	1,69	0,00
Pinillos	17	17	100,00	5,88	0,00
Pradejón	2.406	1.347	99,03	1,12	0,97
Pradillo	62	39	100,00	0,00	0,00
Préjano	218	136	100,00	1,47	0,00
Quel	1.542	918	98,69	0,55	1,31
Rabanera	39	24	100,00	0,00	0,00
Rasillo de Cameros (El)	109	68	98,53	2,99	1,47
Redal (El)	140	95	100,00	4,21	0,00
Ribafrecha	844	573	99,83	1,05	0,17
Rincón de Soto	2.733	1.506	98,80	2,08	1,20
Robres del Castillo	33	21	95,24	0,00	4,76
Rodezno	244	186	98,92	2,17	1,08
Sajazarra	124	93	97,85	0,00	2,15
San Asensio	1.048	665	99,10	1,52	0,90
San Millán de la Cogolla	233	159	100,00	0,00	0,00
San Millán de Yécora	43	39	97,44	0,00	2,56
San Román de Cameros	135	87	98,85	4,65	1,15
Santa Coloma	109	63	100,00	1,59	0,00
Santa Engracia del Jubera	173	102	99,02	0,00	0,98

..../

ELECCIONES AL PARLAMENTO EUROPEO EN LA RIOJA. AÑO 2009 (Conclusión).

	Censo		Porcentaje de votos		
	Electoral	Número de votantes	En blanco	Nulos	Válidos
Santa Eulalia Bajera	112	99	3,06	1,01	98,99
Santo Domingo de la Calzada	4.632	3.596	1,90	2,11	97,89
San Torcuato	71	62	1,64	1,61	98,39
Santurde de Rioja	270	224	1,36	1,34	98,66
Santurdejo	134	123	0,82	0,81	99,19
San Vicente de la Sonsierra	803	655	1,88	2,75	97,25
Sojuela	176	151	2,00	0,66	99,34
Sorzano	196	166	1,81	0,00	100,00
Sotés	257	238	0,85	0,84	99,16
Soto en Cameros	149	128	1,61	3,13	96,88
Terroba	37	34	3,23	8,82	91,18
Tirgo	190	166	0,00	1,81	98,19
Tobía	68	62	0,00	0,00	100,00
Tormantos	131	111	0,00	0,90	99,10
Torrecilla en Cameros	455	428	1,41	0,47	99,53
Torrecilla sobre Alesanco	38	33	0,00	0,00	100,00
Torre en Cameros	12	9	0,00	11,11	88,89
Torremontalbo	12	12	25,00	0,00	100,00
Treviana	174	151	0,00	1,32	98,68
Tricio	309	284	1,78	1,06	98,94
Tudelilla	300	261	1,99	3,83	96,17
Uruñuela	678	559	1,47	2,86	97,14
Valdemadera	9	8	0,00	0,00	100,00
Valgañón	118	92	4,40	1,09	98,91
Ventosa	144	118	2,56	0,85	99,15
Ventrosa	70	53	3,77	0,00	100,00
Viguera	336	322	1,56	0,62	99,38
Villalba de Rioja	152	140	1,43	0,00	100,00
Villalobar de Rioja	69	54	0,00	9,26	90,74
Villamediana de Iregua	4.990	3.214	3,03	2,43	97,57
Villanueva de Cameros	90	82	2,50	2,44	97,56
Villar de Arnedo (El)	481	377	2,70	1,59	98,41
Villar de Torre	219	184	3,85	1,09	98,91
Villarejo	34	28	7,14	0,00	100,00
Villarroya	10	10	0,00	0,00	100,00
Villarta-Quintana	157	133	3,10	3,01	96,99
Villavelayo	59	54	0,00	0,00	100,00
Villaverde de Rioja	68	55	0,00	0,00	100,00
Villoslada de Cameros	325	303	2,36	1,98	98,02
Viniestra de Abajo	91	83	1,25	3,61	96,39
Viniestra de Arriba	49	47	0,00	2,13	97,87
Zarratón	250	197	3,68	3,55	96,45
Zarzosa	15	12	0,00	0,00	100,00
Zorraquín	63	49	6,52	6,12	93,88

Fuente: C.A. de La Rioja.

PARLAMENTO EUROPEO: VOTOS A CANDIDATURAS. AÑO 2009.

	Porcentaje de votos a candidaturas				
	PP	PSOE	IU	VERDES	RESTO
LA RIOJA	50,72	40,36	1,87	0,42	6,63
Ábalos	46,54	45,28	1,89	0,00	6,29
Agoncillo	47,41	45,68	1,73	0,25	4,93
Aguilar del Río Alhama	68,10	27,87	0,00	0,00	4,03
Ajamil de Cameros	67,65	29,41	0,00	0,00	2,94
Albelda de Iregua	59,84	34,63	1,02	0,20	4,31
Alberite	53,70	43,09	0,58	0,00	2,63
Alcanadre	45,58	47,24	2,21	0,00	4,97
Aldeanueva de Ebro	43,35	53,60	0,37	0,00	2,68
Alesanco	50,38	45,11	0,38	0,75	3,38
Alesón	69,01	22,54	0,00	0,00	8,45
Alfaro	49,16	45,51	1,13	0,21	3,99
Almarza de Cameros	36,36	50,00	4,55	0,00	9,09
Anguciana	41,84	47,45	0,51	0,51	9,69
Anguiano	37,50	56,25	1,84	0,74	3,67
Arenzana de Abajo	74,10	21,08	1,20	0,00	3,62
Arenzana de Arriba	46,15	46,15	3,85	3,85	0,00
Arnedillo	35,68	51,17	6,57	1,88	4,70
Arnedo	38,89	51,12	2,38	2,46	5,15
Arrúbal	48,67	44,69	0,88	1,33	4,43
Ausejo	64,61	30,45	0,41	0,82	3,71
Autol	57,36	38,80	0,43	0,25	3,16
Azofra	84,66	13,64	1,14	0,00	0,56
Badarán	53,82	40,97	1,04	0,35	3,82
Bañares	44,72	45,73	4,52	0,00	5,03
Baños de Rioja	53,62	44,93	0,00	0,00	1,45
Baños de Río Tobía	52,80	41,98	1,53	0,25	3,44
Berceo	43,12	52,29	0,00	0,00	4,59
Bergasa	69,47	16,84	9,47	0,00	4,22
Bergasillas Bajera	62,96	25,93	3,70	0,00	7,41
Bezares	83,33	16,67	0,00	0,00	0,00
Bobadilla	54,44	41,11	0,00	0,00	4,45
Brieva de Cameros	34,78	63,04	2,17	0,00	0,01
Briñas	40,46	49,62	3,05	0,00	6,87
Briones	51,21	43,69	0,97	0,49	3,64
Cabezón de Cameros	33,33	55,56	5,56	0,00	5,55
Calahorra	54,37	38,69	1,42	0,33	5,19
Camprovín	50,00	44,07	5,08	0,00	0,85
Canales de la Sierra	38,00	58,00	0,00	0,00	4,00
Canillas de Río Tuerto	76,47	23,53	0,00	0,00	0,00
Cañas	66,67	28,07	0,00	0,00	5,26
Cárdenas	75,58	23,26	0,00	0,00	1,16
Casalarreina	52,28	43,92	1,33	0,00	2,47

..../

PARLAMENTO EUROPEO: VOTOS A CANDIDATURAS. AÑO 2009.

	Porcentaje de votos a candidaturas				
	PP	PSOE	IU	VERDES	RESTO
Castañares de Rioja	43,13	48,09	1,15	0,76	6,87
Castroviejo	46,15	53,85	0,00	0,00	0,00
Cellorigo	35,71	42,86	0,00	0,00	21,43
Cenicero	53,52	42,42	1,10	0,22	2,74
Cervera del Río Alhama	54,91	41,53	0,92	0,13	2,51
Cidamón	48,15	40,74	0,00	0,00	11,11
Cihuri	60,87	27,83	0,00	1,74	9,56
Cirueña	58,02	33,33	1,23	2,47	4,95
Clavijo	70,34	25,52	0,69	0,00	3,45
Cordovín	61,48	24,59	9,84	0,00	4,09
Corera	50,78	42,97	0,78	0,00	5,47
Cornago	49,25	47,37	1,50	0,00	1,88
Corporales	58,62	20,69	6,90	0,00	13,79
Cuzcurrita de Río Tirón	52,00	44,67	0,67	0,67	1,99
Daroca de Rioja	54,29	31,43	5,71	0,00	8,57
Enciso	59,76	31,71	2,44	0,00	6,09
Entrena	55,32	36,50	0,49	0,65	7,04
Estollo	61,02	37,29	0,00	0,00	1,69
Ezcaray	42,46	51,13	0,75	0,13	5,53
Foncea	82,46	14,04	1,75	0,00	1,75
Fonzaleche	65,96	29,79	1,06	0,00	3,19
Fuenmayor	46,01	42,79	5,32	0,32	5,56
Galbárruli	74,36	23,08	0,00	0,00	2,56
Galilea	58,62	32,18	2,30	0,00	6,90
Gallinero de Cameros	55,00	35,00	0,00	0,00	10,00
Gimileo	50,85	40,68	1,69	1,69	5,09
Grañón	62,56	32,51	1,97	0,00	2,96
Grávalos	65,19	31,01	0,00	1,27	2,53
Haro	46,60	43,15	1,76	0,54	7,95
Herce	43,03	51,64	1,64	0,00	3,69
Herramélluri	49,35	48,05	1,30	1,30	0,00
Hervías	60,00	35,56	2,22	0,00	2,22
Hormilla	58,47	38,31	0,40	0,00	2,82
Hormilleja	59,14	39,78	1,08	0,00	0,00
Hornillos de Cameros	57,14	28,57	0,00	0,00	14,29
Hornos de Moncalvillo	46,27	52,24	0,00	0,00	1,49
Huércanos	68,82	27,31	0,22	0,00	3,65
Igea	65,32	31,18	0,81	0,00	2,69
Jalón de Cameros	85,00	15,00	0,00	0,00	0,00
Laguna de Cameros	70,00	25,00	0,00	0,00	5,00
Lagunilla del Jubera	48,94	44,68	0,71	0,00	5,67
Lardero	56,71	33,76	1,52	0,45	7,56
Ledesma de la Cogolla	61,90	14,29	0,00	0,00	23,81
Leiva	63,24	24,26	1,47	0,00	11,03

../..

PARLAMENTO EUROPEO: VOTOS A CANDIDATURAS. AÑO 2009.

	Porcentaje de votos a candidaturas				
	PP	PSOE	IU	VERDES	RESTO
Leza de Río Leza	52,50	40,00	2,50	0,00	5,00
Logroño	49,43	38,94	2,30	0,38	8,95
Lumbreras	73,04	25,22	0,87	0,00	0,87
Manjarrés	67,14	32,86	0,00	0,00	0,00
Mansilla de la Sierra	40,00	57,78	2,22	0,00	0,00
Manzanares de Rioja	70,59	27,94	0,00	0,00	1,47
Matute	22,35	70,59	2,35	0,00	4,71
Medrano	46,53	42,36	4,86	2,08	4,17
Munilla	50,00	26,67	8,33	0,00	15,00
Murillo de Río Leza	48,27	47,88	0,90	0,13	2,82
Muro de Aguas	44,74	50,00	0,00	0,00	5,26
Muro en Cameros	25,00	70,83	0,00	0,00	4,17
Nájera	53,00	40,59	1,90	0,33	4,18
Nalda	46,83	49,49	1,64	0,00	2,04
Navajún	68,42	26,32	5,26	0,00	0,00
Navarrete	44,38	46,19	2,94	0,26	6,23
Nestares	63,16	28,07	1,75	0,00	7,02
Nieva de Cameros	52,31	40,00	4,62	0,00	3,07
Ocón	55,31	41,34	1,12	0,00	2,23
Ochánduri	42,37	49,15	3,39	0,00	5,09
Ojacastro	57,81	38,28	0,78	0,78	2,35
Ollauri	41,67	46,79	3,85	0,64	7,05
Ortigosa de Cameros	55,28	40,37	0,62	0,00	3,73
Pazuengos	77,42	16,13	3,23	0,00	3,22
Pedroso	66,10	28,81	0,00	0,00	5,09
Pinillos	70,59	17,65	0,00	0,00	11,76
Pradejón	53,00	43,85	0,75	0,00	2,40
Pradillo	66,67	20,51	5,13	0,00	7,69
Préjano	33,09	61,03	2,21	0,00	3,67
Quel	51,66	43,93	1,77	0,11	2,53
Rabanera	45,83	54,17	0,00	0,00	0,00
Rasillo de Cameros (El)	49,25	35,82	1,49	0,00	13,44
Redal (El)	52,63	33,68	7,37	0,00	6,32
Ribafrecha	55,07	42,31	0,87	0,17	1,58
Rincón de Soto	48,86	46,57	0,34	0,27	3,96
Robres del Castillo	80,00	20,00	0,00	0,00	0,00
Rodezno	50,00	45,11	1,63	0,00	3,26
Sajazarra	42,86	50,55	2,20	0,00	4,39
San Asensio	55,24	39,30	0,61	0,00	4,85
San Millán de la Cogolla	62,26	31,45	2,52	0,00	3,77
San Millán de Yécora	68,42	31,58	0,00	0,00	0,00
San Román de Cameros	46,51	45,35	1,16	0,00	6,98
Santa Coloma	74,60	20,63	1,59	0,00	3,18
Santa Engracia del Jubera	65,35	31,68	0,00	0,00	2,97

..../..

PARLAMENTO EUROPEO: VOTOS A CANDIDATURAS. AÑO 2009.

	Porcentaje de votos a candidaturas				
	PP	PSOE	IU	VERDES	RESTO
Santa Eulalia Bajera	60,32	30,16	3,17	3,17	3,18
Santo Domingo de la Calzada	52,83	40,88	0,98	0,26	5,05
San Torcuato	57,78	35,56	4,44	0,00	2,22
Santurde de Rioja	59,57	35,11	1,06	0,00	4,26
Santurdejo	66,04	29,25	0,00	0,00	4,71
San Vicente de la Sonsierra	51,17	42,38	1,76	0,00	4,69
Sojuela	51,00	42,00	2,00	0,00	5,00
Sorzano	75,71	16,43	0,71	0,00	7,15
Sotés	56,97	38,79	0,00	0,00	4,24
Soto en Cameros	53,57	39,29	4,76	0,00	2,38
Terroba	43,33	50,00	3,33	0,00	3,34
Tirgo	53,85	39,16	1,40	0,00	5,59
Tobía	38,89	50,00	3,70	1,85	5,56
Tormantos	39,18	55,67	0,00	0,00	5,15
Torrecilla en Cameros	53,95	43,64	0,34	0,00	2,07
Torrecilla sobre Alesanco	77,14	14,29	8,57	0,00	0,00
Torre en Cameros	71,43	28,57	0,00	0,00	0,00
Torrementalbo	41,67	25,00	25,00	8,33	0,00
Treviana	48,59	47,18	0,00	0,70	3,53
Tricio	72,94	22,48	1,38	0,46	2,74
Tudelilla	68,60	27,54	0,48	0,00	3,38
Uruñuela	60,92	33,01	3,64	0,24	2,19
Valdemadera	88,89	11,11	0,00	0,00	0,00
Valgañón	45,00	45,00	3,75	0,00	6,25
Ventosa	40,35	49,12	1,75	0,00	8,78
Ventrosa	42,50	45,00	2,50	0,00	10,00
Viguera	51,72	44,33	0,00	0,49	3,46
Villalba de Rioja	82,46	15,79	0,00	0,88	0,87
Villalobar de Rioja	58,97	33,33	2,56	2,56	2,58
Villamediana de Iregua	50,16	38,72	2,39	0,42	8,31
Villanueva de Cameros	47,69	49,23	0,00	0,00	3,08
Villar de Arnedo (El)	62,62	34,82	0,32	0,00	2,24
Villar de Torre	57,23	37,74	0,00	0,00	5,03
Villarejo	23,33	73,33	0,00	0,00	3,34
Villarroya	77,78	22,22	0,00	0,00	0,00
Villarta-Quintana	62,07	29,89	0,00	1,15	6,89
Villavelayo	45,83	54,17	0,00	0,00	0,00
Villaverde de Rioja	88,00	12,00	0,00	0,00	0,00
Villoslada de Cameros	55,92	41,23	0,47	0,00	2,38
Viniestra de Abajo	33,78	54,05	4,05	0,00	8,12
Viniestra de Arriba	51,52	48,48	0,00	0,00	0,00
Zarratón	66,45	25,81	1,94	0,65	5,15
Zarzosa	64,29	21,43	0,00	7,14	7,14
Zorraquín	46,67	46,67	0,00	0,00	6,66

Fuente: Ministerio del Interior.

Capítulo 6 : Turismo



ESTABLECIMIENTOS TURISTICOS EN LA RIOJA. AÑO 2012 (Datos a 31 de enero)

	Agencias de viajes	Albergues	Apartamentos	Casas rurales	Campings	Hoteles	Hostales	Pensiones
LA RIOJA	90	7	50	124	9	66	42	55
Ábalos	0	0	0	1	0	2	1	0
Agoncillo	0	0	0	0	0	0	1	2
Aguilar del Río Alhama	0	0	0	3	0	0	0	0
Ajamil de Cameros	0	0	0	0	0	0	0	0
Albelda de Iregua	0	0	0	0	0	1	1	1
Alberite	1	0	0	0	0	0	0	0
Alcanadre	0	0	3	2	0	0	0	0
Aldeanueva de Ebro	0	0	1	0	0	0	1	0
Alesanco	0	0	0	0	0	1	0	1
Alesón	0	0	0	0	0	0	2	0
Alfaro	3	0	0	0	0	2	0	0
Almarza de Cameros	0	0	0	2	0	0	0	0
Anguciana	0	0	0	0	0	0	0	0
Anguiano	0	0	0	1	0	1	1	0
Arenzana de Abajo	0	0	0	0	0	0	0	0
Arenzana de Arriba	0	0	0	0	0	0	0	0
Arnedillo	0	0	1	2	0	5	1	1
Arnedo	6	0	0	0	0	2	0	2
Arrúbal	0	0	0	0	0	0	0	0
Ausejo	0	0	0	0	0	0	0	0
Autol	0	0	0	0	0	0	1	0
Azofra	0	0	0	0	0	1	0	0
Badarán	0	0	0	1	0	1	1	1
Bañares	0	0	0	0	1	0	0	0
Baños de Rioja	0	0	1	1	0	0	0	0
Baños de Río Tobía	0	0	0	0	0	0	0	0
Berceo	0	0	0	1	1	0	0	0
Bergasa	0	0	0	0	0	0	0	0
Bergasillas Bajera	0	0	0	0	0	0	0	0
Bezares	0	0	0	0	0	0	0	0
Bobadilla	0	0	0	0	0	0	0	0
Brieva de Cameros	0	0	0	0	0	0	0	0
Briñas	0	0	0	1	0	2	0	0
Briones	0	0	0	1	0	0	1	0
Cabezón de Cameros	0	0	0	1	0	0	0	0
Calahorra	10	0	0	0	0	4	2	0
Camprovín	0	0	1	4	0	0	0	0
Canales de la Sierra	0	0	0	0	0	0	0	0
Canillas de Río Tuerto	0	0	0	0	0	0	0	0
Cañas	0	0	0	1	0	0	1	0
Cárdenas	0	0	0	0	0	0	0	0
Casalarreina	0	0	0	1	0	1	0	0

../..

ESTABLECIMIENTOS TURISTICOS EN LA RIOJA. AÑO 2012 (Datos a 31 de enero) (Continuación).

	Agencias de viajes	Albergues	Apartamentos	Casas rurales	Campings	Hoteles	Hostales	Pensiones
Castañares de Rioja	0	0	0	1	1	0	1	1
Castroviejo	0	0	0	1	0	0	0	0
Cellorigo	0	0	0	0	0	0	0	0
Genicero	0	0	0	0	0	1	0	1
Cervera del Río Alhama	0	0	0	1	0	1	1	0
Cidamón	0	0	0	0	0	0	0	0
Cihuri	0	0	0	0	0	0	0	0
Cirueña	0	0	1	0	0	0	0	0
Clavijo	0	0	0	1	0	0	0	0
Cordovín	0	0	0	1	0	0	0	0
Corera	0	0	0	0	0	0	0	0
Cornago	0	0	0	0	0	0	0	1
Corporales	0	0	0	1	0	0	0	0
Cuzcurrita de Río Tirón	0	0	0	3	0	0	1	1
Daroca de Rioja	0	0	1	1	0	0	0	0
Enciso	0	0	2	6	0	0	1	1
Entrena	0	0	0	0	0	1	0	0
Estollo	0	0	0	1	0	0	0	0
Ezcaray	0	2	8	2	0	4	1	0
Foncea	0	0	0	0	0	0	0	0
Fonzaleche	0	0	0	0	0	0	0	0
Fuenmayor	0	0	1	0	1	0	1	1
Galbárruli	0	0	0	0	0	0	0	0
Galilea	0	0	0	0	0	0	0	0
Gallinero de Cameros	0	0	0	0	0	0	0	0
Gimileo	0	0	0	0	0	0	0	0
Grañón	0	0	0	3	0	0	0	0
Grávalos	0	0	0	0	0	0	0	0
Haro	5	0	1	0	1	5	0	2
Herce	0	0	0	1	0	0	0	0
Herramélluri	0	0	0	0	0	0	0	0
Hervías	0	0	0	0	0	0	0	0
Hormilla	0	0	0	1	0	0	0	0
Hormilleja	0	0	0	0	0	0	0	0
Hornillos de Cameros	0	0	0	0	0	0	0	0
Hornos de Moncalvillo	0	0	0	0	0	0	0	0
Huércanos	0	0	0	0	0	0	0	0
Igea	0	0	1	0	0	0	1	0
Jalón de Cameros	0	0	0	0	0	0	0	0
Laguna de Cameros	0	0	0	1	0	1	0	0
Lagunilla del Jubera	0	0	0	1	0	0	0	1
Lardero	0	0	0	0	0	0	0	0
Ledesma de la Cogolla	0	0	0	1	0	0	0	0
Leiva	0	0	0	1	0	0	0	0

../..

ESTABLECIMIENTOS TURISTICOS EN LA RIOJA. AÑO 2012 (Datos a 31 de enero) (Continuación).

	Agencias de viajes	Albergues	Apartamentos	Casas rurales	Campings	Hoteles	Hostales	Pensiones
Leza de Río Leza	0	0	0	0	0	0	0	0
Logroño	57	1	1	0	1	15	5	26
Lumbreras	0	1	0	2	0	0	1	0
Manjarrés	0	0	0	0	0	0	0	0
Mansilla de la Sierra	0	0	0	1	0	0	0	0
Manzanares de Rioja	0	0	0	0	0	0	0	0
Matute	0	0	0	0	0	0	0	0
Medrano	0	0	0	0	0	0	0	0
Munilla	0	0	1	4	0	0	0	0
Murillo de Río Leza	0	0	0	0	0	0	0	0
Muro de Aguas	0	0	0	1	0	0	0	0
Muro en Cameros	0	0	0	0	0	0	0	0
Nájera	4	0	0	0	1	2	2	0
Nalda	0	0	1	1	0	0	0	1
Navajún	0	0	0	2	0	0	0	0
Navarrete	0	1	1	0	1	2	1	2
Nestares	0	0	0	0	0	0	0	0
Nieva de Cameros	0	1	0	1	0	0	0	0
Ocón	0	0	0	2	0	0	0	0
Ochánduri	0	0	0	0	0	0	0	0
Ojacastro	0	0	1	3	0	0	1	0
Ollauri	0	0	0	0	0	0	0	0
Ortigosa de Cameros	1	0	2	3	0	1	0	0
Pazuengos	0	0	0	0	0	0	0	0
Pedroso	0	0	0	1	0	0	0	0
Pinillos	0	0	0	0	0	0	0	0
Pradejón	0	0	0	0	0	0	1	1
Pradillo	0	0	0	1	0	0	0	0
Préjano	0	0	0	2	0	0	0	0
Quel	0	1	0	0	0	0	0	0
Rabanera	0	0	0	0	0	0	0	0
Rasillo de Cameros (El)	0	0	2	10	0	0	0	1
Redal (El)	0	0	2	0	0	0	0	0
Ribafrecha	0	0	0	0	0	0	0	0
Rincón de Soto	1	0	0	0	0	0	0	1
Robres del Castillo	0	0	0	0	0	0	0	0
Rodezno	0	0	0	0	0	0	0	0
Sajazarra	0	0	0	1	0	0	0	0
San Asensio	0	0	0	0	0	2	0	1
San Millán de la Cogolla	0	0	1	2	0	1	1	0
San Millán de Yécora	0	0	0	0	0	0	0	0
San Román de Cameros	0	0	3	3	0	0	0	0
Santa Coloma	0	0	0	0	0	0	0	0
Santa Engracia del Jubera	0	0	0	0	0	0	0	0

../..

ESTABLECIMIENTOS TURÍSTICOS EN LA RIOJA. AÑO 2012 (Datos a 31 de enero) (Conclusión).

	Agencias de viajes	Albergues	Apartamentos	Casas rurales	Campings	Hoteles	Hostales	Pensiones
Santa Eulalia Bajera	0	0	0	0	0	0	0	0
Santo Domingo de la Calzada	2	0	1	0	0	3	3	3
San Torcuato	0	0	0	0	0	0	0	0
Santurde de Rioja	0	0	0	4	0	0	0	0
Santurdejo	0	0	0	0	0	0	0	0
San Vicente de la Sonsierra	0	0	0	0	0	1	2	0
Sojuela	0	0	0	1	0	0	0	0
Sorzano	0	0	0	3	0	0	0	0
Sotés	0	0	0	3	0	0	0	0
Soto en Cameros	0	0	0	1	0	0	0	0
Terroba	0	0	0	0	0	0	0	0
Tirgo	0	0	0	0	0	1	0	1
Tobía	0	0	0	0	0	0	0	0
Tormantos	0	0	0	1	0	0	0	0
Torrecilla en Cameros	0	0	2	3	0	0	2	0
Torrecilla sobre Alesanco	0	0	0	0	0	0	0	0
Torre en Cameros	0	0	0	0	0	0	0	0
Torremontalbo	0	0	0	0	0	0	0	0
Treviana	0	0	0	0	0	0	0	0
Tricio	0	0	0	1	0	0	0	0
Tudelilla	0	0	0	0	0	0	0	0
Uruñuela	0	0	2	1	0	0	0	0
Valdemadera	0	0	1	0	0	0	0	0
Valgañón	0	0	0	1	0	0	0	0
Ventosa	0	0	0	0	0	0	0	0
Ventrosa	0	0	0	0	0	0	0	0
Viguera	0	0	0	4	0	0	0	0
Villalba de Rioja	0	0	0	0	0	0	0	0
Villalobar de Rioja	0	0	0	0	0	0	0	0
Villamediana de Iregua	0	0	0	0	0	0	0	0
Villanueva de Cameros	0	0	1	1	0	0	1	0
Villar de Arnedo (El)	0	0	0	0	0	0	0	0
Villar de Torre	0	0	0	0	0	0	0	0
Villarejo	0	0	1	0	0	0	0	0
Villarroya	0	0	0	0	0	0	0	1
Villarta-Quintana	0	0	0	0	0	0	0	0
Villavelayo	0	0	1	2	0	0	0	0
Villaverde de Rioja	0	0	0	0	0	0	0	0
Villoslada de Cameros	0	0	1	3	1	0	1	0
Viniegra de Abajo	0	0	1	2	0	1	0	0
Viniegra de Arriba	0	0	0	1	0	0	0	0
Zarratón	0	0	0	0	0	1	0	0
Zarzosa	0	0	0	0	0	0	0	0
Zorraquín	0	0	2	1	0	0	0	0

Fuente: Consejería de Educación, Cultura y Turismo.

NÚMERO DE PLAZAS EN ALOJAMIENTOS TURÍSTICOS. AÑO 2012. (Datos a 31 de enero)

	Albergues	Apartamentos	Campings	Casas rurales	Hostales	Hoteles	Pensiones	Plazas/ 1.000 hab. Año 2011
LA RIOJA	380	885	6.252	1.146	1.007	4.706	699	45,47
Ábalos	0	0	0	10	10	35	0	151,10
Agoncillo	0	0	0	0	20	0	42	53,49
Aguilar del Río Alhama	0	0	0	29	0	0	0	52,82
Ajamil de Cameros	0	0	0	0	0	0	0	0,00
Albelda de Iregua	0	0	0	0	18	32	8	17,37
Alberite	0	0	0	0	0	0	0	0,00
Alcanadre	0	32	0	24	0	0	0	75,17
Aldeanueva de Ebro	0	8	0	0	16	0	0	8,52
Alesanco	0	0	0	0	0	17	8	44,48
Alesón	0	0	0	0	79	0	0	675,21
Alfaro	0	0	0	0	0	150	0	15,26
Almarza de Cameros	0	0	0	12	0	0	0	521,74
Anguciana	0	0	0	0	0	0	0	0,00
Anguiano	0	0	0	4	58	13	0	138,12
Arenzana de Abajo	0	0	0	0	0	0	0	0,00
Arenzana de Arriba	0	0	0	0	0	0	0	0,00
Arnedillo	0	8	0	13	47	420	41	1.109,01
Arnedo	0	0	0	0	0	144	21	11,41
Arrúbal	0	0	0	0	0	0	0	0,00
Ausejo	0	0	0	0	0	0	0	0,00
Autol	0	0	0	0	26	0	0	5,83
Azofra	0	0	0	0	0	30	0	119,52
Badarán	0	0	0	6	18	53	7	141,18
Bañares	0	0	1.500	0	0	0	0	4.792,33
Baños de Rioja	0	12	0	8	0	0	0	217,39
Baños de Río Tobía	0	0	0	0	0	0	0	0,00
Berceo	0	0	320	10	0	0	0	1.833,33
Bergasa	0	0	0	0	0	0	0	0,00
Bergasillas Bajera	0	0	0	0	0	0	0	0,00
Bezares	0	0	0	0	0	0	0	0,00
Bobadilla	0	0	0	0	0	0	0	0,00
Brieva de Cameros	0	0	0	0	0	0	0	0,00
Briñas	0	0	0	16	0	81	0	389,56
Briones	0	0	0	16	8	0	0	27,49
Cabezón de Cameros	0	0	0	14	0	0	0	636,36
Calahorra	0	0	0	0	45	223	0	10,79
Camprovín	0	21	0	49	0	0	0	393,26
Canales de la Sierra	0	0	0	0	0	0	0	0,00
Canillas de Río Tuerto	0	0	0	0	0	0	0	0,00
Cañas	0	0	0	10	6	0	0	179,78
Cárdenas	0	0	0	0	0	0	0	0,00
Casalarreina	0	0	0	10	0	29	0	28,10

../..

NÚMERO DE PLAZAS EN ALOJAMIENTOS TURÍSTICOS. AÑO 2012. (Datos a 31 de enero) (Continuación).

	Albergues	Apartamentos	Campings	Casas rurales	Hostales	Hoteles	Pensiones	Plazas/ 1.000 hab. Año 2011
Castañares de Rioja	0	0	1.500	13	26	0	6	3.179,01
Castroviejo	0	0	0	12	0	0	0	179,10
Cellorigo	0	0	0	0	0	0	0	0,00
Cenicero	0	0	0	0	0	81	11	44,21
Cervera del Río Alhama	0	0	0	4	10	12	0	9,62
Cidamón	0	0	0	0	0	0	0	0,00
Cihuri	0	0	0	0	0	0	0	0,00
Cirueña	0	8	0	0	0	0	0	61,07
Clavijo	0	0	0	14	0	0	0	44,59
Cordovín	0	0	0	10	0	0	0	52,91
Corera	0	0	0	0	0	0	0	0,00
Cornago	0	0	0	0	0	0	8	18,78
Corporales	0	0	0	12	0	0	0	266,67
Cuzcurrita de Río Tirón	0	0	0	27	37	0	12	139,71
Daroca de Rioja	0	16	0	8	0	0	0	421,05
Enciso	0	14	0	41	15	0	11	482,14
Entrena	0	0	0	0	0	28	0	18,63
Estollo	0	0	0	7	0	0	0	67,31
Ezcaray	173	178	0	20	20	184	0	275,78
Foncea	0	0	0	0	0	0	0	0,00
Fonzaleche	0	0	0	0	0	0	0	0,00
Fuenmayor	0	16	540	0	15	0	11	183,65
Galbárruli	0	0	0	0	0	0	0	0,00
Galilea	0	0	0	0	0	0	0	0,00
Gallinero de Cameros	0	0	0	0	0	0	0	0,00
Gimileo	0	0	0	0	0	0	0	0,00
Grañón	0	0	0	26	0	0	0	84,69
Grávalos	0	0	0	0	0	0	0	0,00
Haro	0	28	900	0	0	412	36	116,85
Herce	0	0	0	8	0	0	0	21,74
Herramélluri	0	0	0	0	0	0	0	0,00
Hervías	0	0	0	0	0	0	0	0,00
Hormilla	0	0	0	8	0	0	0	17,66
Hormilleja	0	0	0	0	0	0	0	0,00
Hornillos de Cameros	0	0	0	0	0	0	0	0,00
Hornos de Moncalvillo	0	0	0	0	0	0	0	0,00
Huércanos	0	0	0	0	0	0	0	0,00
Igea	0	6	0	0	8	0	0	19,20
Jalón de Cameros	0	0	0	0	0	0	0	0,00
Laguna de Cameros	0	0	0	10	0	24	0	239,44
Lagunilla del Jubera	0	0	0	8	0	0	30	106,74
Lardero	0	0	0	0	0	0	0	0,00
Ledesma de la Cogolla	0	0	0	10	0	0	0	454,55
Leiva	0	0	0	8	0	0	0	26,32

..../

NÚMERO DE PLAZAS EN ALOJAMIENTOS TURÍSTICOS. AÑO 2012. (Datos a 31 de enero) (Continuación).

	Albergues	Apartamentos	Campings	Casas rurales	Hostales	Hoteles	Pensiones	Plazas/ 1.000 hab. Año 2011
Leza de Río Leza	0	0	0	0	0	0	0	0,00
Logroño	72	36	246	0	143	2.051	277	18,51
Lumbreras	58	0	0	10	8	0	0	434,29
Manjarrés	0	0	0	0	0	0	0	0,00
Mansilla de la Sierra	0	0	0	10	0	0	0	142,86
Manzanares de Rioja	0	0	0	0	0	0	0	0,00
Matute	0	0	0	0	0	0	0	0,00
Medrano	0	0	0	0	0	0	0	0,00
Munilla	0	14	0	39	0	0	0	427,42
Murillo de Río Leza	0	0	0	0	0	0	0	0,00
Muro de Aguas	0	0	0	10	0	0	0	151,52
Muro en Cameros	0	0	0	0	0	0	0	0,00
Nájera	0	0	154	0	55	106	0	37,27
Nalda	0	6	0	16	0	0	6	27,56
Navajún	0	0	0	22	0	0	0	1.047,62
Navarrete	16	10	580	0	14	102	43	267,02
Nestares	0	0	0	0	0	0	0	0,00
Nieva de Cameros	30	0	0	7	0	0	0	359,22
Ocón	0	0	0	26	0	0	0	73,65
Ochánduri	0	0	0	0	0	0	0	0,00
Ojacastro	0	20	0	30	12	0	0	313,13
Ollauri	0	0	0	0	0	0	0	0,00
Ortigosa de Cameros	0	23	0	30	0	16	0	244,68
Pazuengos	0	0	0	0	0	0	0	0,00
Pedroso	0	0	0	6	0	0	0	63,16
Pinillos	0	0	0	0	0	0	0	0,00
Pradejón	0	0	0	0	14	0	12	6,35
Pradillo	0	0	0	6	0	0	0	90,91
Préjano	0	0	0	20	0	0	0	70,67
Quel	31	0	0	0	0	0	0	14,79
Rabanera	0	0	0	0	0	0	0	0,00
Rasillo de Cameros (El)	0	22	0	86	0	0	6	760,00
Redal (El)	0	19	0	0	0	0	0	117,28
Ribafrecha	0	0	0	0	0	0	0	0,00
Rincón de Soto	0	0	0	0	0	0	26	6,81
Robres del Castillo	0	0	0	0	0	0	0	0,00
Rodezno	0	0	0	0	0	0	0	0,00
Sajazarra	0	0	0	16	0	0	0	116,79
San Asensio	0	0	0	0	0	28	8	29,08
San Millán de la Cogolla	0	10	0	19	21	57	0	384,89
San Millán de Yécora	0	0	0	0	0	0	0	0,00
San Román de Cameros	0	16	0	25	0	0	0	242,60
Santa Coloma	0	0	0	0	0	0	0	0,00
Santa Engracia del Jubera	0	0	0	0	0	0	0	0,00

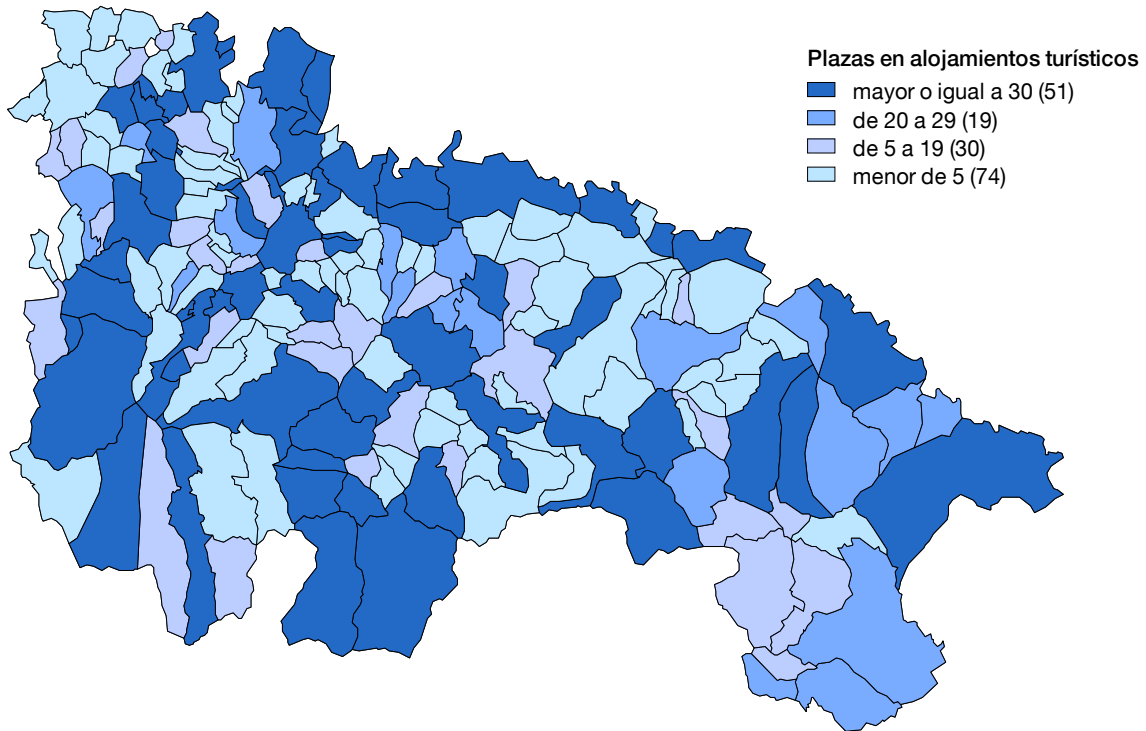
..../

NÚMERO DE PLAZAS EN ALOJAMIENTOS TURÍSTICOS. AÑO 2012. (Datos a 31 de enero) (Conclusión).

	Albergues	Apartamentos	Campings	Casas rurales	Hostales	Hoteles	Pensiones	Plazas/ 1.000 hab. Año 2011
Santa Eulalia Bajera	0	0	0	0	0	0	0	0,00
Santo Domingo de la Calzada	0	15	0	0	147	279	37	71,41
San Torcuato	0	0	0	0	0	0	0	0,00
Santurde de Rioja	0	0	0	34	0	0	0	101,19
Santurdejo	0	0	0	0	0	0	0	0,00
San Vicente de la Sonsierra	0	0	0	0	29	25	0	47,70
Sojuela	0	0	0	14	0	0	0	59,83
Sorzano	0	0	0	28	0	0	0	111,11
Sotés	0	0	0	26	0	0	0	83,33
Soto en Cameros	0	0	0	6	0	0	0	36,81
Terroba	0	0	0	0	0	0	0	0,00
Tirgo	0	0	0	0	0	20	26	199,13
Tobía	0	0	0	0	0	0	0	0,00
Tormantos	0	0	0	12	0	0	0	77,42
Torrecilla en Cameros	0	12	0	19	46	0	0	138,74
Torrecilla sobre Alesanco	0	0	0	0	0	0	0	0,00
Torre en Cameros	0	0	0	0	0	0	0	0,00
Torremontalbo	0	0	0	0	0	0	0	0,00
Treviana	0	0	0	0	0	0	0	0,00
Tricio	0	0	0	10	0	0	0	25,45
Tudelilla	0	0	0	0	0	0	0	0,00
Uruñuela	0	32	0	6	0	0	0	39,92
Valdemadera	0	16	0	0	0	0	0	1.777,78
Valgañón	0	0	0	16	0	0	0	125,00
Ventosa	0	0	0	0	0	0	0	0,00
Ventrosa	0	0	0	0	0	0	0	0,00
Viguera	0	0	0	33	0	0	0	79,33
Villalba de Rioja	0	0	0	0	0	0	0	0,00
Villalobar de Rioja	0	0	0	0	0	0	0	0,00
Villamediana de Iregua	0	0	0	0	0	0	0	0,00
Villanueva de Cameros	0	36	0	12	12	0	0	588,24
Villar de Arnedo (El)	0	0	0	0	0	0	0	0,00
Villar de Torre	0	0	0	0	0	0	0	0,00
Villarejo	0	20	0	0	0	0	0	606,06
Villarroya	0	0	0	0	0	0	6	666,67
Villarta-Quintana	0	0	0	0	0	0	0	0,00
Villavelayo	0	12	0	18	0	0	0	535,71
Villaverde de Rioja	0	0	0	0	0	0	0	0,00
Villoslada de Cameros	0	10	512	25	24	0	0	1.555,86
Viniegra de Abajo	0	14	0	14	0	44	0	727,27
Viniegra de Arriba	0	0	0	6	0	0	0	120,00
Zarratón	0	0	0	0	0	10	0	31,45
Zarzosa	0	0	0	0	0	0	0	0,00
Zorraquín	0	195	0	12	0	0	0	2.379,31

Fuente: Consejería de Educación, Cultura y Turismo.

NÚMERO TOTAL DE PLAZAS EN ALOJAMIENTOS TURÍSTICOS. AÑO 2012



RESTAURANTES EN LA RIOJA. AÑO 2012. (Datos a 31 de enero)

	Número de restaurantes	Número de plazas	Plazas en restaurantes / 1.000 hab. Año 2011
LA RIOJA	509	32.859	99,61
Ábalos	1	65	178,57
Agoncillo	4	518	446,94
Aguilar del Río Alhama	2	46	83,79
Ajamil de Cameros	0	0	0,00
Albelda de Iregua	5	364	109,01
Alberite	2	150	55,72
Alcanadre	1	80	107,38
Aldeanueva de Ebro	3	165	58,59
Alesanco	2	65	115,66
Alesón	2	127	1.085,47
Alfaro	7	453	46,10
Almarza de Cameros	0	0	0,00
Anguciana	0	0	0,00
Anguiano	4	278	511,97
Arenzana de Abajo	0	0	0,00
Arenzana de Arriba	0	0	0,00
Arnedillo	6	537	1.125,79
Arnedo	11	653	45,17
Arrúbal	2	96	195,52
Ausejo	0	0	0,00
Autol	3	137	30,73
Azofra	2	106	422,31
Badarán	6	280	470,59
Bañares	1	28	89,46
Baños de Rioja	0	0	0,00
Baños de Río Tobía	1	40	23,60
Berceo	1	82	455,56
Bergasa	0	0	0,00
Bergasillas Bajera	0	0	0,00
Bezares	0	0	0,00
Bobadilla	1	20	136,99
Brieva de Cameros	0	0	0,00
Briñas	2	140	562,25
Briones	5	402	460,48
Cabezón de Cameros	0	0	0,00
Calahorra	31	2.577	103,75
Camprovín	0	0	0,00
Canales de la Sierra	0	0	0,00
Canillas de Río Tuerto	1	58	1.380,95
Cañas	1	60	674,16
Cárdenas	0	0	0,00
Casalarreina	5	528	380,40

../..

RESTAURANTES EN LA RIOJA. AÑO 2012 (Datos a 31 de enero) (Continuación).

	Número de restaurantes	Número de plazas	Plazas en restaurantes / 1.000 hab. Año 2011
Castañares de Rioja	3	165	339,51
Castroviejo	1	30	447,76
Cellorigo	0	0	0,00
Cenicero	5	205	98,51
Cervera del Río Alhama	7	412	152,37
Cidamón	0	0	0,00
Cihuri	1	26	116,59
Cirueña	1	127	969,47
Clavijo	1	24	76,43
Cordovín	0	0	0,00
Corera	0	0	0,00
Cornago	1	40	93,90
Corporales	0	0	0,00
Cuzcurrita de Río Tirón	4	527	968,75
Daroca de Rioja	1	70	1.228,07
Enciso	3	204	1.214,29
Entrena	1	80	53,23
Estollo	0	0	0,00
Ezcaray	17	1.127	540,53
Foncea	0	0	0,00
Fonzaleche	0	0	0,00
Fuenmayor	12	704	222,15
Galbárruli	0	0	0,00
Galilea	1	118	294,26
Gallinero de Cameros	0	0	0,00
Gimileo	0	0	0,00
Grañón	0	0	0,00
Grávalos	0	0	0,00
Haro	20	1.710	145,21
Herce	1	32	86,96
Herramélluri	0	0	0,00
Hervías	0	0	0,00
Hormilla	0	0	0,00
Hormilleja	0	0	0,00
Hornillos de Cameros	0	0	0,00
Hornos de Moncalvillo	0	0	0,00
Huércanos	0	0	0,00
Igea	2	66	90,53
Jalón de Cameros	0	0	0,00
Laguna de Cameros	1	75	528,17
Lagunilla del Jubera	0	0	0,00
Lardero	5	464	54,99
Ledesma de la Cogolla	0	0	0,00
Leiva	0	0	0,00

../..

RESTAURANTES EN LA RIOJA. AÑO 2012 (Datos a 31 de enero) (Continuación).

	Número de restaurantes	Número de plazas	Plazas en restaurantes / 1.000 hab. Año 2011
Leza de Río Leza	0	0	0,00
Logroño	195	11.178	73,23
Lumbreras	1	44	251,43
Manjarrés	0	0	0,00
Mansilla de la Sierra	0	0	0,00
Manzanares de Rioja	0	0	0,00
Matute	0	0	0,00
Medrano	0	0	0,00
Munilla	1	56	451,61
Murillo de Río Leza	2	78	42,51
Muro de Aguas	0	0	0,00
Muro en Cameros	0	0	0,00
Nájera	16	785	92,88
Nalda	4	305	300,20
Navajún	0	0	0,00
Navarrete	5	371	129,49
Nestares	0	0	0,00
Nieva de Cameros	0	0	0,00
Ocón	0	0	0,00
Ochánduri	0	0	0,00
Ojacastro	1	42	212,12
Ollauri	2	117	376,21
Ortigosa de Cameros	2	90	319,15
Pazuengos	0	0	0,00
Pedroso	0	0	0,00
Pinillos	0	0	0,00
Pradejón	3	303	74,01
Pradillo	0	0	0,00
Préjano	1	50	176,68
Quel	2	93	44,37
Rabanera	0	0	0,00
Rasillo de Cameros (El)	2	118	786,67
Redal (El)	0	0	0,00
Ribafrecha	0	0	0,00
Rincón de Soto	1	60	15,71
Robres del Castillo	0	0	0,00
Rodezno	2	134	424,05
Sajazarra	1	64	467,15
San Asensio	5	324	261,71
San Millán de la Cogolla	3	276	992,81
San Millán de Yécora	0	0	0,00
San Román de Cameros	1	40	236,69
Santa Coloma	0	0	0,00
Santa Engracia del Jubera	0	0	0,00

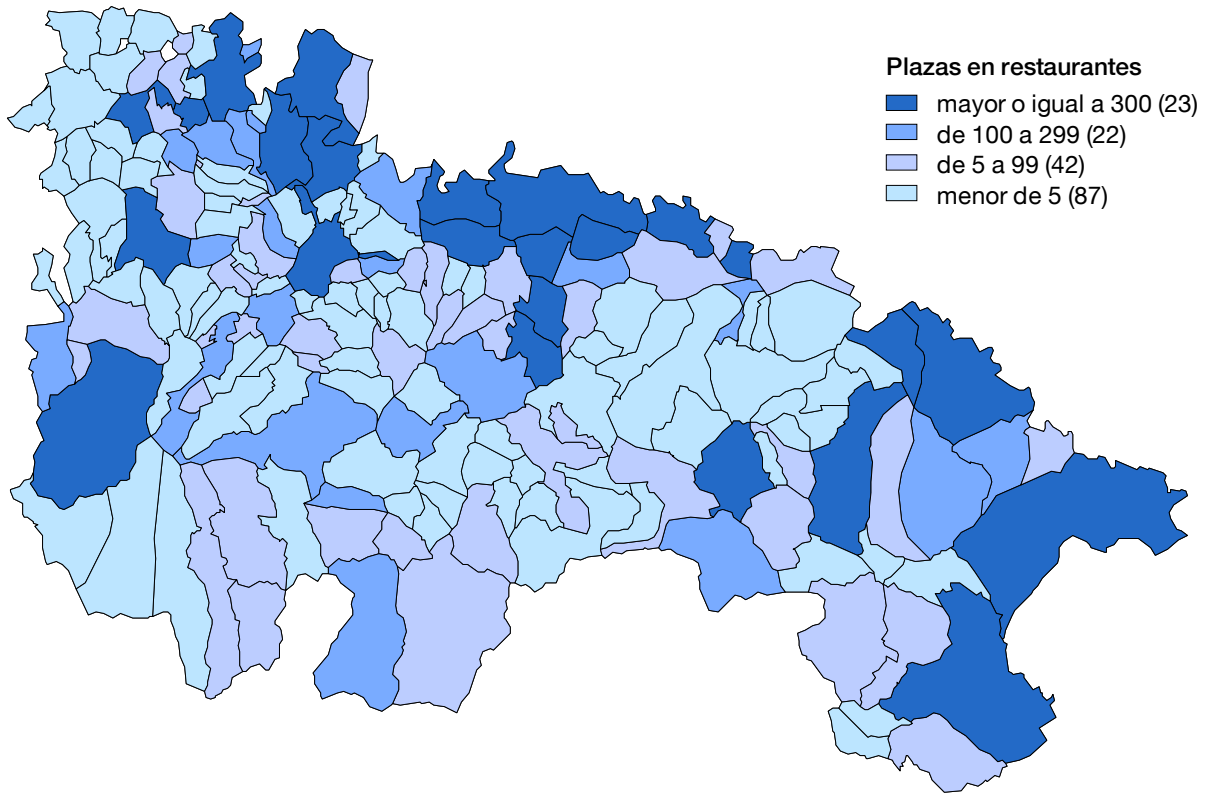
..../..

RESTAURANTES EN LA RIOJA. AÑO 2012 (Datos a 31 de enero) (Conclusión).

	Número de restaurantes	Número de plazas	Plazas en restaurantes / 1.000 hab. Año 2011
Santa Eulalia Bajera	0	0	0,00
Santo Domingo de la Calzada	22	1.613	240,96
San Torcuato	0	0	0,00
Santurde de Rioja	0	0	0,00
Santurdejo	0	0	0,00
San Vicente de la Sonsierra	4	439	387,81
Sojuela	1	27	115,38
Sorzano	1	40	158,73
Sotés	1	72	230,77
Soto en Cameros	0	0	0,00
Terroba	1	56	1.435,90
Tirgo	2	97	419,91
Tobía	0	0	0,00
Tormantos	0	0	0,00
Torrecilla en Cameros	2	226	407,21
Torrecilla sobre Alesanco	0	0	0,00
Torre en Cameros	0	0	0,00
Torrementalbo	0	0	0,00
Treviana	0	0	0,00
Tricio	1	24	61,07
Tudelilla	0	0	0,00
Uruñuela	0	0	0,00
Valdemadera	0	0	0,00
Valgañón	4	182	1.421,88
Ventosa	1	40	236,69
Ventrosa	1	24	352,94
Viguera	4	264	634,62
Villalba de Rioja	0	0	0,00
Villalobar de Rioja	0	0	0,00
Villamediana de Iregua	5	354	50,88
Villanueva de Cameros	2	93	911,76
Villar de Arnedo (El)	0	0	0,00
Villar de Torre	0	0	0,00
Villarejo	0	0	0,00
Villarroya	0	0	0,00
Villarta-Quintana	0	0	0,00
Villavelayo	0	0	0,00
Villaverde de Rioja	0	0	0,00
Villoslada de Cameros	3	163	444,14
Viniegra de Abajo	1	60	606,06
Viniegra de Arriba	1	20	400,00
Zarratón	1	250	786,16
Zarzosa	0	0	0,00
Zorraquín	1	26	298,85

Fuente: Consejería de Educación, Cultura y Turismo.

NÚMERO DE PLAZAS EN RESTAURANTES. AÑO 2012



Capítulo 7 : Vivienda



PORCENTAJE DE VIVIENDAS FAMILIARES SEGÚN TIPO. AÑO 2001.

	Total viviendas familiares	Porcentaje de viviendas según tipo			
		Principales	Secundarias	Vacías	Otro tipo
LA RIOJA	155.931	65,05	19,37	14,68	0,89
Ábalos	225	46,67	46,67	6,67	0,00
Agoncillo	499	70,94	28,26	0,00	0,80
Aguilar del Río Alhama	594	47,81	46,46	5,72	0,00
Ajamil de Cameros	58	63,79	20,69	15,52	0,00
Albelda de Iregua	1.240	70,48	16,61	12,66	0,24
Alberite	1.055	69,57	14,98	14,88	0,57
Alcanadre	609	53,86	33,50	12,64	0,00
Aldeanueva de Ebro	1.202	74,04	3,49	22,46	0,00
Alesanco	524	37,40	50,76	11,83	0,00
Alesón	69	73,91	15,94	10,14	0,00
Alfaro	4.532	71,69	3,29	24,60	0,42
Almarza de Cameros	49	34,69	61,22	4,08	0,00
Anguciana	738	18,97	79,13	0,81	1,08
Anguiano	558	41,04	50,72	8,24	0,00
Arenzana de Abajo	243	53,50	41,98	4,12	0,41
Arenzana de Arriba	46	36,96	30,43	30,43	2,17
Arnedillo	464	42,24	53,02	4,53	0,22
Arnedo	5.754	77,91	5,53	16,21	0,35
Arrúbal	198	73,23	26,77	0,00	-0,00
Ausejo	444	62,84	34,91	2,25	0,00
Autol	1.721	75,94	9,76	13,95	0,35
Azofra	258	55,43	30,62	13,95	0,00
Badarán	484	59,30	29,96	10,74	0,00
Bañares	275	57,45	9,82	32,00	0,73
Baños de Rioja	855	67,60	13,68	18,25	0,47
Baños de Río Tobía	109	39,45	53,21	7,34	0,00
Berceo	183	51,91	31,69	16,39	0,00
Bergasa	171	39,18	52,05	8,77	0,00
Bergasillas Bajera	67	19,40	50,75	29,85	0,00
Bezares	34	26,47	41,18	29,41	2,94
Bobadilla	100	68,00	16,00	16,00	0,00
Brieva de Cameros	122	30,33	69,67	0,00	0,00
Briñas	168	46,43	52,98	0,60	0,00
Briones	781	40,85	42,13	11,27	5,76
Cabezón de Cameros	43	34,88	44,19	20,93	0,00
Calahorra	10.158	72,24	12,93	14,74	0,10
Camprovín	171	47,37	44,44	8,19	0,00
Canales de la Sierra	185	25,41	74,59	0,00	0,00
Canillas de Río Tuerto	86	27,91	66,28	5,81	0,00
Cañas	80	46,25	30,00	23,75	0,00
Cárdenas	141	65,96	24,11	9,93	0,00
Casalarreina	1.417	27,31	72,27	0,28	0,14

../..

PORCENTAJE DE VIVIENDAS FAMILIARES SEGÚN TIPO. AÑO 2001 (Continuación).

	Total viviendas	Porcentaje de viviendas según tipo			
	familiares	Principales	Secundarias	Vacías	Otro tipo
Castañares de Rioja	528	39,58	57,58	2,84	-0,00
Castroviejo	61	40,98	52,46	6,56	0,00
Cellorigo	39	28,21	53,85	17,95	0,00
Cenicero	1.478	54,26	22,60	22,60	0,54
Cervera del Río Alhama	2.112	58,90	26,99	14,06	0,05
Cidamón	24	54,17	16,67	29,17	0,00
Cihuri	256	27,73	64,06	8,20	0,00
Cirueña	102	45,10	35,29	18,63	0,98
Clavijo	156	57,05	37,18	5,77	0,00
Cordovín	132	67,42	7,58	25,00	0,00
Corera	196	52,04	22,96	25,00	0,00
Cornago	417	50,36	35,97	13,67	0,00
Corporales	70	35,71	57,14	7,14	-0,00
Cuzcurrita de Río Tirón	494	40,28	56,28	3,44	0,00
Daroca de Rioja	58	55,17	39,66	5,17	0,00
Enciso	283	29,33	70,67	0,00	0,00
Entrena	593	72,34	4,05	23,61	0,00
Estollo	113	48,67	42,48	8,85	0,00
Ezcaray	3.200	23,50	76,38	0,09	0,03
Foncea	88	45,45	36,36	18,18	0,00
Fonzaleche	210	32,38	65,71	1,90	0,00
Fuenmayor	1.519	60,90	21,53	17,51	0,07
Galbárruli	75	25,33	50,67	24,00	0,00
Galilea	187	63,64	15,51	20,86	0,00
Gallinero de Cameros	68	22,06	61,76	16,18	0,00
Gimileo	74	43,24	27,03	29,73	0,00
Grañón	394	42,89	37,06	20,05	0,00
Grávalos	193	58,55	31,61	9,84	0,00
Haro	6.221	56,60	22,55	18,53	2,31
Herce	295	50,51	35,59	13,90	0,00
Herramélluri	156	35,26	60,90	2,56	1,28
Hervías	201	32,84	62,69	0,00	4,48
Hormilla	315	59,37	30,48	9,84	0,32
Hormilleja	118	60,17	33,05	5,08	1,69
Hornillos de Cameros	29	20,69	31,03	48,28	0,00
Hornos de Moncalvillo	92	36,96	47,83	15,22	0,00
Huércanos	570	57,19	21,93	20,53	0,35
Igea	534	57,12	35,58	7,30	0,00
Jalón de Cameros	37	48,65	35,14	13,51	2,70
Laguna de Cameros	163	48,47	34,97	15,95	0,61
Lagunilla del Jubera	181	65,75	33,15	1,10	-0,00
Lardero	2.098	63,87	16,21	19,59	0,33
Ledesma de la Cogolla	48	20,83	56,25	22,92	0,00
Leiva	231	50,65	46,32	1,73	1,30

../..

PORCENTAJE DE VIVIENDAS FAMILIARES SEGÚN TIPO. AÑO 2001 (Continuación).

	Total viviendas	Porcentaje de viviendas según tipo			
	familiares	Principales	Secundarias	Vacías	Otro tipo
Leza de Río Leza	42	35,71	47,62	16,67	0,00
Logroño	63.185	76,59	7,68	14,26	1,46
Lumbreras	244	32,79	54,10	13,11	0,00
Manjarrés	90	54,44	32,22	13,33	0,00
Mansilla de la Sierra	62	33,87	64,52	0,00	1,61
Manzanares de Rioja	101	45,54	43,56	10,89	0,00
Matute	179	45,81	48,60	5,59	0,00
Medrano	137	59,12	34,31	6,57	0,00
Munilla	253	20,16	65,61	14,23	0,00
Murillo de Río Leza	978	52,66	29,55	17,28	0,51
Muro de Aguas	142	19,01	64,08	16,90	0,00
Muro en Cameros	66	27,27	59,09	13,64	0,00
Nájera	3.595	68,60	16,63	14,55	0,22
Nalda	617	58,18	34,04	7,13	0,65
Navajún	50	12,00	28,00	60,00	0,00
Navarrete	1.183	66,02	13,44	20,46	0,08
Nestares	64	56,25	29,69	14,06	0,00
Nieva de Cameros	215	21,86	46,51	31,16	0,47
Ocón	119	36,13	56,30	6,72	0,84
Ochánduri	285	58,60	35,79	4,91	0,70
Ojacastro	208	49,52	42,31	4,81	3,37
Ollauri	270	41,85	45,93	11,11	1,11
Ortigosa de Cameros	300	43,00	25,00	32,00	0,00
Pazuengos	54	38,89	46,30	14,81	0,00
Pedroso	113	32,74	62,83	3,54	0,88
Pinillos	26	57,69	42,31	0,00	0,00
Pradejón	1.254	81,98	6,86	11,08	0,08
Pradillo	139	27,34	69,06	2,16	1,44
Préjano	285	31,58	50,53	17,89	0,00
Quel	1.191	62,97	25,27	11,25	0,50
Rabanera	52	36,54	44,23	19,23	0,00
Rasillo de Cameros (El)	165	31,52	47,27	21,21	0,00
Redal (El)	180	50,00	40,56	9,44	0,00
Ribafrecha	1.015	34,19	10,05	55,47	0,30
Rincón de Soto	1.693	73,77	7,09	19,02	0,12
Robres del Castillo	67	25,37	71,64	2,99	0,00
Rodezno	230	53,04	36,09	8,70	2,17
Sajazarra	162	36,42	55,56	8,02	0,00
San Asensio	938	50,53	30,60	18,23	0,64
San Millán de la Cogolla	206	47,57	43,20	9,22	0,00
San Millán de Yécora	44	47,73	43,18	9,09	0,00
San Román de Cameros	172	42,44	45,93	11,63	0,00
Santa Coloma	102	45,10	51,96	2,94	-0,00
Santa Engracia del Jubera	1.143	37,97	44,36	16,97	0,70

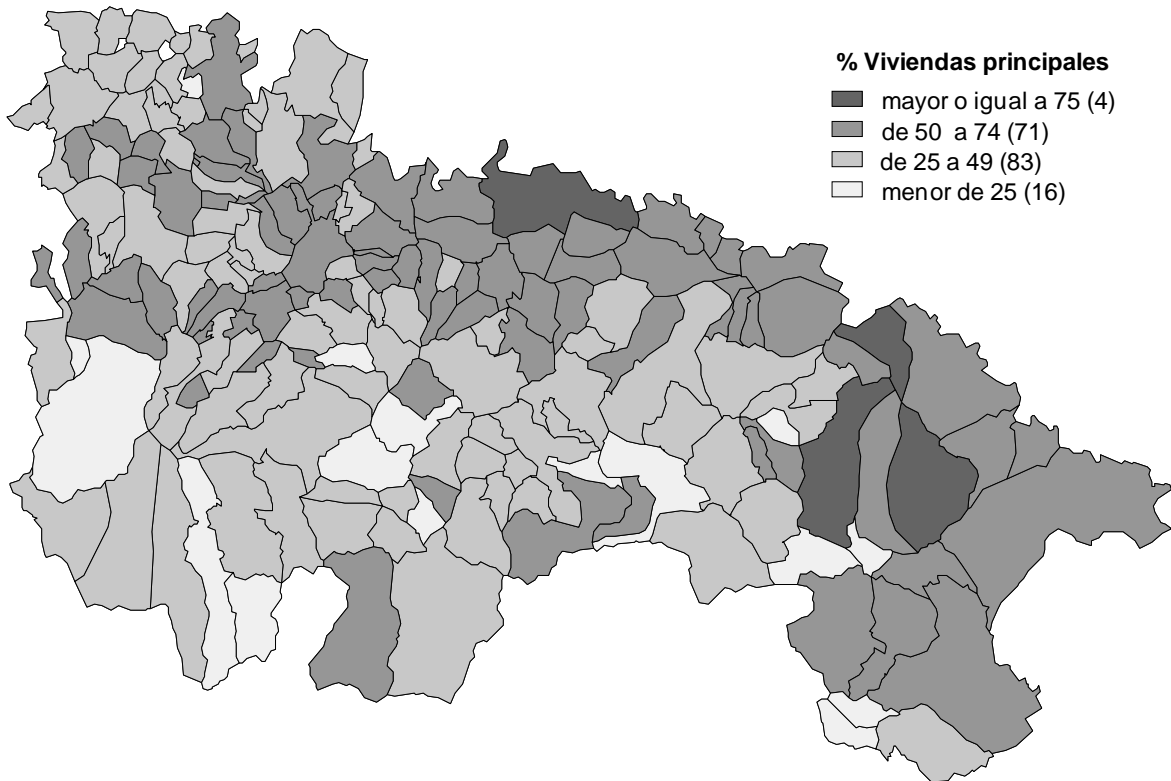
..../

PORCENTAJE DE VIVIENDAS FAMILIARES SEGÚN TIPO. AÑO 2001 (Conclusión).

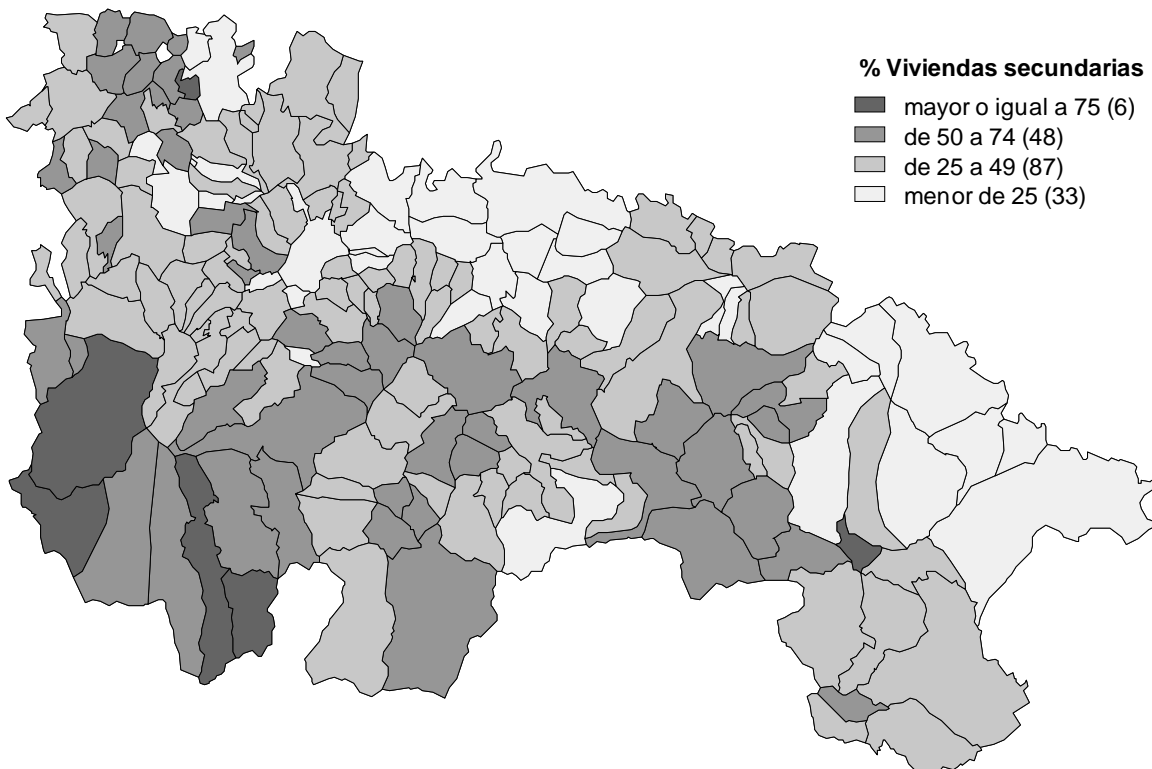
	Total viviendas	Porcentaje de viviendas según tipo			
	familiares	Principales	Secundarias	Vacías	Otro tipo
Santa Eulalia Bajera	132	57,58	31,82	10,61	0,00
Santo Domingo de la Calzada	285	31,58	42,81	25,26	0,35
San Torcuato	132	40,15	49,24	10,61	0,00
Santurde de Rioja	3.853	53,78	27,25	18,17	0,80
Santurdejo	266	52,63	36,09	11,28	0,00
San Vicente de la Sonsierra	181	47,51	48,07	4,42	0,00
Sojuela	71	52,11	9,86	38,03	0,00
Sorzano	221	37,56	45,25	17,19	0,00
Sotés	158	56,96	34,18	8,86	0,00
Soto en Cameros	247	34,41	53,85	11,74	0,00
Terroba	63	30,16	46,03	23,81	0,00
Tirgo	200	47,00	37,00	15,50	0,50
Tobía	56	44,64	53,57	1,79	0,00
Tormantos	202	43,56	50,50	5,45	0,50
Torrecilla en Cameros	27	22,22	44,44	18,52	14,81
Torrecilla sobre Alesanco	556	41,37	41,19	17,45	0,00
Torre en Cameros	83	30,12	66,27	3,61	-0,00
Torremontalbo	14	35,71	35,71	28,57	0,00
Treviana	284	38,03	45,77	16,20	0,00
Tricio	360	46,67	38,89	14,44	0,00
Tudelilla	363	46,01	49,31	4,68	0,00
Uruñuela	600	48,83	39,17	10,67	1,33
Valdemadera	67	10,45	52,24	37,31	0,00
Valgañón	196	32,65	62,76	4,59	0,00
Ventosa	98	60,20	36,73	3,06	-0,00
Ventrosa	202	26,24	73,76	0,00	-0,00
Viguera	365	37,53	61,37	1,10	0,00
Villalba de Rioja	128	45,31	2,34	52,34	0,00
Villalobar de Rioja	111	50,45	49,55	0,00	0,00
Villamediana de Iregua	1.617	56,65	8,66	32,84	1,86
Villanueva de Cameros	145	37,93	57,93	3,45	0,69
Villar de Arnedo (El)	365	73,15	18,90	6,85	1,10
Villar de Torre	184	60,87	25,54	13,59	0,00
Villarejo	40	52,50	37,50	10,00	0,00
Villarroya	37	8,11	81,08	10,81	0,00
Villarta-Quintana	157	52,87	33,12	14,01	0,00
Villavelayo	116	40,52	59,48	0,00	0,00
Villaverde de Rioja	83	53,01	30,12	16,87	0,00
Villoslada de Cameros	274	56,20	26,64	16,42	0,73
Viniegra de Abajo	184	21,20	78,80	0,00	0,00
Viniegra de Arriba	132	16,67	82,58	0,76	-0,00
Zarratón	189	55,56	33,86	10,58	0,00
Zarzosa	14	50,00	35,71	14,29	0,00
Zorraquín	138	21,74	67,39	10,87	0,00

Fuente: Censo de Población y Viviendas, 2001. INE.

PORCENTAJE DE VIVIENDAS PRINCIPALES. AÑO 2001



PORCENTAJE DE VIVIENDAS SECUNDARIAS. AÑO 2001



PORCENTAJE DE VIVIENDAS SEGÚN TIPO DE EDIFICIO. AÑO 2001.

	Una vivienda familiar	Varias viviendas familiares	Vivienda familiar y locales	Vivienda colectiva	Locales y alguna vivienda
LA RIOJA	25,94	27,41	45,62	0,16	0,87
Ábalos	76,89	15,11	8,00	0,00	0,00
Agoncillo	71,34	27,66	1,00	0,00	0,00
Aguilar del Río Alhama	75,25	20,37	4,38	0,00	0,00
Ajamil de Cameros	86,21	13,79	0,00	0,00	0,00
Albelda de Iregua	37,42	35,89	21,69	0,00	5,00
Alberite	36,30	50,52	12,61	0,00	0,57
Alcanadre	75,53	20,36	3,94	0,00	0,16
Aldeanueva de Ebro	81,36	9,40	8,74	0,00	0,50
Alesanco	78,82	10,50	10,69	0,00	0,00
Alesón	89,86	8,70	1,45	0,00	0,00
Alfaro	33,87	44,22	21,45	0,00	0,46
Almarza de Cameros	89,80	4,08	6,12	0,00	0,00
Anguciana	47,02	46,75	6,23	0,00	0,00
Anguiano	70,43	25,09	4,30	0,00	0,18
Arenzana de Abajo	83,95	11,11	4,94	0,00	0,00
Arenzana de Arriba	91,30	8,70	0,00	0,00	0,00
Arnedillo	69,83	24,78	5,17	0,00	0,22
Arnedo	14,25	31,18	49,98	0,02	4,57
Arrúbal	77,27	21,21	1,52	0,00	0,00
Ausejo	73,65	21,17	4,95	0,00	0,23
Autol	34,11	30,33	33,47	0,00	2,09
Azofra	81,78	10,47	7,36	0,00	0,39
Badarán	66,53	21,49	11,57	0,00	0,41
Bañares	94,91	2,18	0,73	0,00	2,18
Baños de Rioja	41,17	19,77	33,68	0,00	5,38
Baños de Río Tobía	93,58	6,42	0,00	0,00	0,00
Berceo	85,79	8,74	5,46	0,00	0,00
Bergasa	98,25	0,00	0,00	0,00	1,75
Bergasillas Bajera	94,03	5,97	0,00	0,00	0,00
Bezares	88,24	5,88	5,88	0,00	0,00
Bobadilla	77,00	6,00	15,00	0,00	2,00
Brieva de Cameros	91,80	8,20	0,00	0,00	0,00
Briñas	62,50	29,17	8,33	0,00	0,00
Briones	49,30	26,50	23,56	0,00	0,64
Cabezón de Cameros	95,35	4,65	0,00	0,00	0,00
Calahorra	11,12	44,16	42,64	0,02	2,06
Camprovín	92,40	4,09	3,51	0,00	0,00
Canales de la Sierra	86,49	13,51	0,00	0,00	0,00
Canillas de Río Tuerto	91,86	8,14	0,00	0,00	0,00
Cañas	91,25	7,50	0,00	0,00	1,25
Cárdenas	91,49	1,42	7,09	0,00	0,00
Casalarreina	39,10	40,44	20,40	0,00	0,07

..../

PORCENTAJE DE VIVIENDAS SEGÚN TIPO DE EDIFICIO. AÑO 2001 (Continuación).

	Una vivienda familiar	Varias viviendas familiares	Vivienda familiar y locales	Vivienda colectiva	Locales y alguna vivienda
Castañares de Rioja	52,65	43,56	3,79	0,00	0,00
Castroviejo	88,52	9,84	1,64	0,00	0,00
Cellorigo	94,87	5,13	0,00	0,00	0,00
Cenicero	26,73	63,06	9,95	0,00	0,27
Cervera del Río Alhama	59,42	28,65	11,74	0,00	0,19
Cidamón	45,83	54,17	0,00	0,00	0,00
Cihuri	64,84	16,80	18,36	0,00	0,00
Cirueña	92,16	7,84	0,00	0,00	0,00
Clavijo	85,90	11,54	2,56	0,00	0,00
Cordovín	94,70	4,55	0,76	0,00	0,00
Corera	85,20	9,69	4,59	0,00	0,51
Cornago	87,53	6,00	6,47	0,00	0,00
Corporales	97,14	2,86	0,00	0,00	0,00
Cuzcurrita de Río Tirón	65,38	25,91	8,50	0,00	0,20
Daroca de Rioja	75,86	20,69	3,45	0,00	0,00
Enciso	86,57	7,07	6,36	0,00	0,00
Entrena	49,24	36,59	9,27	0,00	4,89
Estollo	91,15	3,54	5,31	0,00	0,00
Ezcaray	12,78	32,44	50,19	0,00	4,59
Foncea	98,86	0,00	1,14	0,00	0,00
Fonzaleche	87,14	11,43	1,43	0,00	0,00
Fuenmayor	20,80	63,27	15,93	0,00	0,00
Galbárruli	76,00	13,33	10,67	0,00	0,00
Galilea	78,07	18,72	3,21	0,00	0,00
Gallinero de Cameros	83,82	16,18	0,00	0,00	0,00
Gimileo	58,11	35,14	5,41	0,00	1,35
Grañón	83,94	10,36	5,70	0,00	0,00
Grávalos	92,13	6,60	1,27	0,00	0,00
Haro	7,41	46,62	45,28	0,00	0,69
Herce	79,32	14,58	5,42	0,00	0,68
Herramélluri	72,44	17,95	9,62	0,00	0,00
Hervías	98,51	1,00	0,50	0,00	0,00
Hormilla	80,00	12,70	7,30	0,00	0,00
Hormilleja	88,98	10,17	0,85	0,00	0,00
Hornillos de Cameros	100,00	0,00	0,00	0,00	0,00
Hornos de Moncalvillo	88,04	10,87	1,09	0,00	0,00
Huércanos	60,53	30,53	8,07	0,00	0,88
Igea	68,73	22,28	8,80	0,00	0,19
Jalón de Cameros	75,68	21,62	2,70	0,00	0,00
Laguna de Cameros	76,69	21,47	1,84	0,00	0,00
Lagunilla del Jubera	89,50	7,73	2,76	0,00	0,00
Lardero	43,71	47,14	8,10	0,00	1,05
Ledesma de la Cogolla	91,67	4,17	4,17	0,00	0,00
Leiva	77,49	18,18	4,33	0,00	0,00

..../..

PORCENTAJE DE VIVIENDAS SEGÚN TIPO DE EDIFICIO. AÑO 2001 (Continuación).

	Una vivienda familiar	Varias viviendas familiares	Vivienda familiar y locales	Vivienda colectiva	Locales y alguna vivienda
Leza de Río Leza	90,48	9,52	0,00	0,00	0,00
Logroño	1,89	18,55	78,78	0,40	0,39
Lumbreras	73,36	26,23	0,41	0,00	0,00
Manjarrés	95,56	4,44	0,00	0,00	0,00
Mansilla de la Sierra	98,39	0,00	1,61	0,00	0,00
Manzanares de Rioja	91,09	5,94	2,97	0,00	0,00
Matute	94,41	4,47	1,12	0,00	0,00
Medrano	85,40	12,41	2,19	0,00	0,00
Munilla	83,00	11,07	5,93	0,00	0,00
Murillo de Río Leza	40,49	35,17	20,65	0,00	3,68
Muro de Aguas	95,77	4,23	0,00	0,00	0,00
Muro en Cameros	95,45	3,03	1,52	0,00	0,00
Nájera	6,95	51,77	41,14	0,00	0,14
Nalda	59,64	30,31	9,08	0,00	0,97
Navajún	98,00	0,00	2,00	0,00	0,00
Navarrete	39,56	40,83	18,01	0,00	1,61
Nestares	82,81	17,19	0,00	0,00	0,00
Nieva de Cameros	70,70	29,30	0,00	0,00	0,00
Ocón	92,44	6,72	0,84	0,00	0,00
Ochánduri	94,39	5,26	0,35	0,00	0,00
Ojacastro	88,46	9,62	0,96	0,00	0,96
Ollauri	77,04	18,52	4,07	0,00	0,37
Ortigosa de Cameros	74,67	22,33	3,00	0,00	0,00
Pazuengos	88,89	11,11	0,00	0,00	0,00
Pedroso	86,73	12,39	0,88	0,00	0,00
Pinillos	92,31	7,69	0,00	0,00	0,00
Pradejón	56,54	35,33	7,97	0,00	0,16
Pradillo	70,50	29,50	0,00	0,00	0,00
Préjano	93,33	3,51	3,16	0,00	0,00
Quel	45,42	36,02	17,88	0,08	0,59
Rabanera	90,38	9,62	0,00	0,00	0,00
Rasillo de Cameros (El)	79,39	20,61	0,00	0,00	0,00
Redal (El)	87,22	11,11	1,67	0,00	0,00
Ribafrecha	61,67	31,82	6,21	0,00	0,30
Rincón de Soto	54,70	37,09	8,15	0,00	0,06
Robres del Castillo	94,03	5,97	0,00	0,00	0,00
Rodezno	63,91	26,96	8,70	0,00	0,43
Sajazarra	81,48	12,35	6,17	0,00	0,00
San Asensio	63,54	33,16	3,30	0,00	0,00
San Millán de la Cogolla	87,38	5,34	7,28	0,00	0,00
San Millán de Yécora	100,00	0,00	0,00	0,00	0,00
San Román de Cameros	71,51	23,84	4,07	0,00	0,58
Santa Coloma	97,06	2,94	0,00	0,00	0,00
Santa Engracia del Jubera	32,02	35,78	31,76	0,00	0,44

..../

PORCENTAJE DE VIVIENDAS SEGÚN TIPO DE EDIFICIO. AÑO 2001 (Conclusión).

	Una vivienda familiar	Varias viviendas familiares	Vivienda familiar y locales	Vivienda colectiva	Locales y alguna vivienda
Santa Eulalia Bajera	93,94	3,79	2,27	0,00	0,00
Santo Domingo de la Calzada	87,37	12,63	0,00	0,00	0,00
San Torcuato	95,45	1,52	3,03	0,00	0,00
Santurde de Rioja	11,55	39,22	47,88	0,00	1,35
Santurdejo	81,58	9,77	8,65	0,00	0,00
San Vicente de la Sonsierra	81,77	16,57	1,66	0,00	0,00
Sojuela	92,96	5,63	1,41	0,00	0,00
Sorzano	84,62	14,93	0,45	0,00	0,00
Sotés	81,65	13,92	4,43	0,00	0,00
Soto en Cameros	80,97	17,00	1,62	0,00	0,40
Terroba	76,19	20,63	3,17	0,00	0,00
Tirgo	72,50	13,00	14,50	0,00	0,00
Tobía	92,86	7,14	0,00	0,00	0,00
Tormantos	87,62	8,42	3,96	0,00	0,00
Torrecilla en Cameros	88,89	11,11	0,00	0,00	0,00
Torrecilla sobre Alesanco	47,48	48,20	4,32	0,00	0,00
Torre en Cameros	95,18	4,82	0,00	0,00	0,00
Torremontalbo	100,00	0,00	0,00	0,00	0,00
Treviana	93,66	4,93	1,41	0,00	0,00
Tricio	75,00	18,61	5,56	0,00	0,83
Tudelilla	88,98	6,89	4,13	0,00	0,00
Uruñuela	67,00	24,50	8,00	0,00	0,50
Valdemadera	98,51	0,00	1,49	0,00	0,00
Valgañón	67,35	28,57	3,57	0,00	0,51
Ventosa	86,73	12,24	1,02	0,00	0,00
Ventrosa	86,63	13,37	0,00	0,00	0,00
Viguera	65,75	26,30	7,67	0,00	0,27
Villalba de Rioja	69,53	14,84	15,63	0,00	0,00
Villalobar de Rioja	91,89	7,21	0,90	0,00	0,00
Villamediana de Iregua	34,57	55,53	8,91	0,00	0,99
Villanueva de Cameros	76,55	19,31	4,14	0,00	0,00
Villar de Arnedo (El)	80,82	13,97	4,38	0,00	0,82
Villar de Torre	91,30	6,52	1,09	0,00	1,09
Villarejo	97,50	0,00	0,00	0,00	2,50
Villarroya	97,30	0,00	2,70	0,00	0,00
Villarta-Quintana	92,36	7,01	0,64	0,00	0,00
Villavelayo	78,45	20,69	0,86	0,00	0,00
Villaverde de Rioja	89,16	10,84	0,00	0,00	0,00
Villoslada de Cameros	64,23	32,48	3,28	0,00	0,00
Viniegra de Abajo	92,93	7,07	0,00	0,00	0,00
Viniegra de Arriba	100,00	0,00	0,00	0,00	0,00
Zarratón	79,37	9,52	11,11	0,00	0,00
Zarzosa	85,71	14,29	0,00	0,00	0,00
Zorraquín	67	32,61	0,00	0,00	0,00

Fuente: Censo de Población y Viviendas, 2001. INE.

CATASTRO INMOBILIARIO URBANO. AÑO 2011.

	Tipo de uso del bien inmueble					
	Industrial	Residencial	Terciario y comercial	Equipamiento	Suelo vacante	Edificio singular
LA RIOJA	38.837	193.333	67.852	1.800	31.583	276
Ábalos	136	269	1	3	128	0
Agoncillo	472	811	178	13	842	2
Aguilar del Río Alhama	292	668	35	7	170	1
Ajamil de Cameros	83	35	0	6	192	0
Albelda de Iregua	394	1.345	1.122	14	314	2
Alberite	409	1.482	813	9	624	1
Alcanadre	393	612	27	3	247	3
Aldeanueva de Ebro	529	1.326	52	11	400	3
Alesanco	207	1.263	232	7	123	3
Alesón	107	85	13	6	61	0
Alfaro	1.047	5.224	2.190	31	709	5
Almarza de Cameros	65	44	0	5	47	0
Anguciana	144	985	196	12	164	1
Anguiano	295	536	61	7	332	1
Arenzana de Abajo	316	234	16	7	61	1
Arenzana de Arriba	73	42	1	2	35	1
Arnedillo	209	588	188	13	241	2
Arnedo	1.066	6.431	4.164	47	695	5
Arrúbal	331	284	128	5	99	2
Ausejo	356	469	75	4	247	1
Autol	946	2.242	962	10	383	1
Azofra	153	243	12	3	126	0
Badarán	273	499	13	14	107	2
Bañares	263	282	4	5	94	0
Baños de Rioja	105	149	1	2	126	0
Baños de Río Tobía	351	967	419	21	297	2
Berceo	193	206	6	11	91	1
Bergasa	260	187	3	3	64	1
Bergasillas Bajera	59	52	0	2	42	2
Bezares	43	25	0	3	30	1
Bobadilla	107	102	0	20	52	0
Brieva de Cameros	102	88	0	5	67	0
Briñas	94	207	6	8	82	0
Briones	459	770	87	7	210	1
Cabezón de Cameros	37	43	0	3	43	0
Calahorra	917	12.142	4.587	85	716	8
Camprovín	250	159	8	6	46	0
Canales de la Sierra	77	181	6	4	103	1
Canillas de Río Tuerto	90	114	0	4	65	0
Cañas	96	73	1	4	41	0
Cárdenas	154	159	21	5	69	1
Casalarreina	376	1.763	439	13	302	1

../..

CATASTRO INMOBILIARIO URBANO. AÑO 2011.

	Tipo de uso del bien inmueble					
	Industrial	Residencial	Terciario y comercial	Equipamiento	Suelo vacante	Edificio singular
Castañares de Rioja	231	1.110	392	5	203	1
Castroviejo	43	56	56	2	38	1
Cellorigo	34	40	0	3	40	1
Cenicero	477	1.653	890	15	338	3
Cervera del Río Alhama	574	2.239	566	27	495	6
Cidamón	54	12	0	5	8	0
Cihuri	115	500	45	12	142	1
Cirueña	150	692	0	12	330	0
Clavijo	114	170	2	6	147	1
Cordovín	222	135	0	4	249	0
Corera	146	257	16	7	103	0
Cornago	428	481	24	9	332	2
Corporales	96	50	0	5	64	1
Cuzcurrita de Río Tirón	206	1.178	416	9	109	1
Daroca de Rioja	27	65	6	2	63	1
Enciso	409	382	27	17	144	4
Entrena	477	1.036	363	11	303	1
Estollo	195	103	3	6	131	0
Ezcaray	264	4.113	2.014	21	508	1
Foncea	84	100	1	5	31	0
Fonzaleche	201	197	4	5	79	0
Fuenmayor	346	1.879	1.009	14	134	3
Galbárruli	73	76	1	3	51	1
Galilea	159	315	38	6	174	1
Gallinero de Cameros	27	18	0	4	32	0
Gimileo	57	113	2	3	46	1
Grañón	317	404	8	5	75	2
Grávalos	263	189	6	5	202	2
Haro	349	8.044	3.013	34	423	6
Herce	258	276	23	13	43	0
Herramélluri	164	190	7	7	67	1
Hervías	204	194	1	4	180	0
Hormilla	213	327	13	3	270	1
Hormilleja	90	164	9	6	64	1
Hornillos de Cameros	68	14	0	3	78	0
Hornos de Moncalvillo	57	94	6	3	130	2
Huércanos	316	572	76	7	637	2
Igea	272	585	26	7	224	0
Jalón de Cameros	71	26	0	2	38	0
Laguna de Cameros	106	126	1	1	65	0
Lagunilla del Jubera	278	300	14	9	351	1
Lardero	386	5.715	3.165	27	653	2
Ledesma de la Cogolla	50	48	2	3	35	1
Leiva	260	378	4	6	97	1

../..

CATASTRO INMOBILIARIO URBANO. AÑO 2011.

	Tipo de uso del bien inmueble					
	Industrial	Residencial	Terciario y comercial	Equipamiento	Suelo vacante	Edificio singular
Leza de Río Leza	78	30	0	3	39	1
Logroño	2.239	75.613	28.869	359	841	82
Lumbreras	113	160	0	10	154	0
Manjarrés	109	78	3	5	42	1
Mansilla de la Sierra	99	79	0	4	44	0
Manzanares de Rioja	114	100	6	3	131	3
Matute	213	175	6	4	134	0
Medrano	156	292	78	4	177	1
Munilla	198	303	3	11	65	2
Murillo de Río Leza	489	1.157	362	12	538	3
Muro de Aguas	187	150	27	4	118	2
Muro en Cameros	85	65	0	6	53	0
Nájera	662	4.704	2.760	35	379	5
Nalda	423	764	109	10	434	3
Navajún	70	38	0	2	30	1
Navarrete	418	1.771	818	12	301	2
Nestares	32	75	1	6	69	1
Nieva de Cameros	156	190	2	13	45	0
Ocón	357	352	11	17	482	4
Ochánduri	158	135	7	4	99	0
Ojacastro	212	286	14	7	370	0
Ollauri	84	374	28	7	56	1
Ortigosa de Cameros	57	281	38	11	63	0
Pazuengos	75	54	1	1	118	1
Pedroso	71	117	0	48	70	1
Pinillos	43	20	0	3	30	0
Pradejón	210	1.405	469	16	405	3
Pradillo	52	75	2	5	31	0
Préjano	231	282	9	5	38	0
Quel	509	1.129	389	11	554	1
Rabanera	56	39	0	3	21	0
Rasillo de Cameros (El)	23	277	33	7	196	1
Redal (El)	71	209	17	2	105	1
Ribafrecha	479	670	73	4	476	2
Rincón de Soto	432	1.816	308	10	419	1
Robres del Castillo	85	37	1	4	6	1
Rodezno	15	351	175	7	152	1
Sajazarra	98	221	7	3	75	2
San Asensio	445	1.023	238	9	603	2
San Millán de la Cogolla	223	206	7	10	336	0
San Millán de Yécora	88	50	0	2	46	0
San Román de Cameros	145	175	4	12	222	0
Santa Coloma	183	140	3	2	40	1
Santa Engracia del Jubera	214	189	12	8	140	0

..../

CATASTRO INMOBILIARIO URBANO. AÑO 2011.

	Tipo de uso del bien inmueble					
	Industrial	Residencial	Terciario y comercial	Equipamiento	Suelo vacante	Edificio singular
Santa Eulalia Bajera	130	105	4	2	21	0
Santo Domingo de la Calzada	458	4575	1660	37	505	6
San Torcuato	105	162	0	5	44	0
Santurde de Rioja	153	389	69	4	171	1
Santurdejo	198	223	8	2	218	1
San Vicente de la Sonsierra	372	1106	409	16	478	2
Sojuela	171	672	0	5	147	1
Sorzano	267	249	2	5	54	3
Sotés	91	215	29	4	90	1
Soto en Cameros	220	221	2	8	292	0
Terroba	74	56	0	6	43	0
Tirgo	156	240	3	4	66	0
Tobía	63	55	2	9	85	0
Tormantos	162	199	9	2	58	0
Torrecilla en Cameros	234	657	115	10	208	3
Torrecilla sobre Alesanco	106	75	0	3	47	0
Torre en Cameros	43	10	0	2	64	0
Torremonalbo	21	15	0	2	3	1
Treviana	281	293	2	5	247	1
Tricio	220	338	41	7	79	0
Tudelilla	381	342	9	7	256	1
Uruñuela	248	695	71	10	373	1
Valdemadera	55	56	0	3	35	1
Valgañón	125	263	38	6	144	1
Ventosa	74	158	11	3	63	1
Ventrosa	151	101	2	4	114	0
Viguera	198	551	3	4	96	2
Villalba de Rioja	91	117	1	4	34	1
Villalobar de Rioja	106	140	1	4	56	1
Villamediana de Iregua	465	4861	2064	14	483	2
Villanueva de Cameros	43	116	26	10	57	1
Villar de Arnedo (El)	149	342	37	5	157	2
Villar de Torre	284	183	3	8	189	0
Villarejo	75	37	0	4	21	0
Villarroya	49	22	1	1	108	0
Villarta-Quintana	182	158	3	5	84	1
Villavelayo	164	86	2	3	84	0
Villaverde de Rioja	132	74	0	5	106	0
Villoslada de Cameros	140	334	5	9	147	0
Viniegra de Abajo	156	134	2	4	203	0
Viniegra de Arriba	118	73	0	3	51	0
Zarratón	137	465	9	4	32	0
Zarzosa	12	10	0	3	16	1
Zorraquín	60	501	3	5	194	1

Fuente: Dirección General del Catastro. Ministerio de Hacienda y Administraciones Públicas.

CATASTRO INMOBILIARIO URBANO. AÑO 2011.

	Nº de Parcelas			Superficie (Ha.)			Valor
	Total	Edificado	Sin edificar	Total	Edificado	Sin edificar	Catastral (1)
LA RIOJA	554.743	94.969	31.124	8.415,87	4.687,51	3.728,36	13.521.688
Ábalos	1.272	303	129	17,82	9,92	7,90	7.615
Agoncillo	4.943	891	843	264,17	135,75	128,42	200.479
Aguilar del Río Alhama	3.013	836	168	23,48	16,30	7,18	33.135
Ajamil de Cameros	751	121	193	2,96	1,48	1,48	961
Albelda de Iregua	5.298	847	413	148,87	86,25	62,62	224.299
Alberite	5.993	1.001	653	158,63	52,36	106,27	207.227
Alcanadre	3.301	888	240	47,37	24,13	23,24	52.391
Aldeanueva de Ebro	6.102	1.696	389	126,31	74,07	52,24	86.296
Alesanco	3.490	768	119	35,71	26,90	8,81	59.705
Alesón	730	198	62	23,67	16,63	7,04	17.026
Alfaro	16.821	3.454	707	381,22	215,20	166,02	313.595
Almarza de Cameros	415	104	46	3,88	3,39	0,49	1.927
Anguciana	2.707	525	155	61,82	29,42	32,40	42.475
Anguiano	3.089	773	311	15,83	8,97	6,86	28.825
Arenzana de Abajo	1.745	526	58	12,22	11,04	1,18	9.642
Arenzana de Arriba	425	118	35	3,01	2,55	0,46	1.321
Arnedillo	2.698	609	239	22,29	12,75	9,54	31.540
Arnedo	18.047	2.479	681	259,93	121,92	138,01	604.098
Arrúbal	1.750	403	95	228,33	46,71	181,62	87.658
Ausejo	2.824	712	248	24,93	14,57	10,36	15.802
Autol	8.815	1.951	369	56,77	39,32	17,45	90.322
Azófra	1.469	405	122	11,43	7,83	3,60	17.626
Badarán	2.343	663	109	19,09	15,34	3,75	14.235
Bañares	1.784	476	184	77,47	26,46	51,01	9.374
Baños de Rioja	946	218	127	13,73	6,14	7,59	4.247
Baños de Río Tobía	3.865	760	288	74,61	40,68	33,93	104.216
Berceo	1.309	359	83	9,39	6,64	2,75	3.888
Bergasa	1.462	440	64	6,59	5,92	0,67	4.490
Bergasillas Bajera	431	118	38	1,14	0,94	0,20	463
Bezares	286	73	38	2,02	1,09	0,93	617
Bobadilla	698	187	43	10,73	7,91	2,82	3.853
Brieva de Cameros	714	194	64	4,16	2,48	1,68	1.688
Briñas	818	178	65	31,02	18,61	12,41	8.342
Briones	3.525	901	189	30,01	22,44	7,57	70.389
Cabezón de Cameros	327	82	37	1,20	1,02	0,18	510
Calahorra	27.338	4.086	711	463,26	258,71	204,55	1.323.264
Camprovín	1.348	418	43	7,50	6,32	1,18	4.972
Canales de la Sierra	958	245	96	12,33	5,70	6,63	7.236
Canillas de Río Tuerto	703	182	66	7,39	5,32	2,07	2.802
Cañas	594	169	41	6,94	5,96	0,98	1.835
Cárdenas	1.137	330	68	8,91	5,64	3,27	4.535
Casalarreina	5.098	953	298	133,16	53,40	79,76	148.404

..../

CATASTRO INMOBILIARIO URBANO. AÑO 2011 (Continuación).

	Nº de Parcelas			Superficie (Ha.)			Valor
	Total	Edificado	Sin edificar	Total	Edificado	Sin edificar	Catastral (1)
Castañares de Rioja	3.283	568	205	69,06	36,91	32,15	77.065
Castroviejo	468	117	38	1,77	1,24	0,53	1.147
Cellorigo	313	77	41	1,55	1,09	0,46	834
Cenicero	5.813	1.052	333	124,59	66,11	58,48	75.105
Cervera del Río Alhama	8.872	2.249	467	111,79	57,41	54,38	132.083
Cidamón	223	68	8	4,58	4,46	0,12	648
Cihuri	1.708	378	137	23,59	13,31	10,28	33.495
Cirueña	2.111	299	329	107,62	86,05	21,57	21.848
Clavijo	1.079	249	141	16,57	10,95	5,62	7.091
Cordovín	1.575	360	245	14,72	7,58	7,14	4.008
Corera	1.380	375	101	18,58	12,16	6,42	14.241
Cornago	3.348	897	278	21,13	10,98	10,15	20.783
Corporales	584	152	64	5,38	2,75	2,63	1.462
Cuzcurrita de Río Tirón	3.472	717	119	42,75	31,74	11,01	55.487
Daroca de Rioja	422	99	60	4,28	2,22	2,06	3.314
Enciso	2.698	788	139	10,13	8,79	1,34	6.246
Entrena	4.577	1.045	296	65,24	39,20	26,04	60.343
Estollo	1.174	302	132	6,77	4,02	2,75	2.027
Ezcaray	9.569	1.075	498	106,53	51,24	55,29	178.537
Foncea	628	188	31	4,71	4,17	0,54	2.740
Fonzaleche	1.357	396	79	8,93	7,11	1,82	4.127
Fuenmayor	5.150	817	131	148,03	94,20	53,83	111.735
Galbárruli	548	146	51	4,55	3,14	1,41	1.672
Galilea	1.515	325	172	34,12	10,74	23,38	24.971
Gallinero de Cameros	209	48	32	0,87	0,48	0,39	304
Gimileo	480	107	44	7,40	5,08	2,32	3.412
Grañón	2.078	597	73	13,90	10,42	3,48	10.306
Grávalos	1.766	451	197	14,87	7,65	7,22	14.630
Haro	15.463	1.547	500	389,67	187,78	201,89	393.553
Herce	1.618	481	43	6,62	5,07	1,55	5.939
Herramélluri	1.189	343	67	8,38	5,91	2,47	5.263
Hervías	1.530	385	177	15,80	10,82	4,98	4.997
Hormilla	2.039	475	262	46,00	15,00	31,00	37.806
Hormilleja	894	239	82	10,19	7,38	2,81	13.108
Hornillos de Cameros	410	85	77	1,29	0,78	0,51	231
Hornos de Moncalvillo	742	160	130	15,95	7,18	8,77	9.139
Huércanos	3.853	803	637	114,75	24,24	90,51	36.896
Igea	2.569	615	225	21,07	11,81	9,26	34.772
Jalón de Cameros	362	95	35	1,10	0,69	0,41	319
Laguna de Cameros	823	232	60	6,27	4,53	1,74	2.821
Lagunilla del Jubera	2.428	562	351	25,14	14,12	11,02	27.182
Lardero	13.998	1.710	630	278,54	184,82	93,72	344.342
Ledesma de la Cogolla	372	99	35	1,11	0,89	0,22	905
Leiva	1.794	476	96	17,73	11,51	6,22	10.766

..../..

CATASTRO INMOBILIARIO URBANO. AÑO 2011 (Continuación).

	Nº de Parcelas			Superficie (Ha.)			Valor
	Total	Edificado	Sin edificar	Total	Edificado	Sin edificar	Catastral (1)
Leza de Río Leza	405	107	40	2,10	1,67	0,43	911
Logroño	121.247	6.204	836	1.234,29	877,97	356,32	5.587.146
Lumbreras	1.095	258	142	7,94	4,86	3,08	4.235
Manjarrés	663	192	41	10,87	6,80	4,07	4.125
Mansilla de la Sierra	610	170	44	2,51	1,79	0,72	1.332
Manzanares de Rioja	933	224	128	11,85	4,12	7,73	7.839
Matute	1.463	399	133	8,27	6,96	1,31	3.752
Medrano	1.556	339	170	26,08	12,51	13,57	21.356
Munilla	1.621	488	63	5,87	4,84	1,03	3.549
Murillo de Río Leza	5.267	1.086	534	85,47	36,45	49,02	108.582
Muro de Aguas	1.276	313	162	6,11	3,76	2,35	1.537
Muro en Cameros	572	155	53	2,02	1,62	0,40	851
Nájera	11.866	1.486	349	170,84	110,32	60,52	221.018
Nalda	3.798	834	387	76,49	20,46	56,03	86.036
Navajún	393	111	30	1,21	0,91	0,30	243
Navarrete	5.808	1.115	256	134,72	91,85	42,87	114.272
Nestares	474	111	68	8,09	3,95	4,14	4.893
Nieva de Cameros	1.072	311	44	5,27	4,16	1,11	3.598
Ocón	3.177	745	464	30,61	13,49	17,12	22.712
Ochánduri	1.079	289	98	11,21	6,92	4,29	5.424
Ojacastro	2.164	451	373	46,62	9,71	36,91	9.399
Ollauri	1.411	405	51	23,58	21,10	2,48	21.066
Ortigosa de Cameros	1.157	323	61	10,80	5,61	5,19	17.402
Pazuengos	626	129	118	2,44	1,16	1,28	979
Pedroso	770	200	63	4,83	3,41	1,42	2.137
Pinillos	253	64	29	0,81	0,52	0,29	263
Pradejón	5.236	1.164	400	96,78	61,39	35,39	143.717
Pradillo	442	124	29	2,60	1,90	0,70	1.392
Préjano	1.597	497	38	6,46	5,92	0,54	5.020
Quel	5.285	1.079	534	70,06	33,69	36,37	101.267
Rabanera	328	94	21	1,18	1,05	0,13	454
Rasillo de Cameros (El)	1.267	269	192	31,25	17,48	13,77	21.416
Redal (El)	1.063	279	100	19,76	10,86	8,90	16.374
Ribafrecha	3.906	885	432	48,15	25,47	22,68	52.696
Rincón de Soto	6.824	1.722	394	105,97	70,00	35,97	98.202
Robres del Castillo	383	122	5	1,37	1,35	0,02	555
Rodezno	1.639	391	156	31,13	15,09	16,04	23.316
Sajazarra	1.046	284	72	10,00	6,32	3,68	16.257
San Asensio	5.267	1.176	595	140,95	49,46	91,49	106.302
San Millán de la Cogolla	1.980	436	326	16,28	8,71	7,57	6.188
San Millán de Yécora	512	140	46	4,01	2,56	1,45	1.247
San Román de Cameros	1.370	297	218	5,46	3,74	1,72	2.786
Santa Coloma	1.058	325	39	4,33	3,84	0,49	3.318
Santa Engracia del Jubera	1.559	458	80	5,90	5,07	0,83	5.822

.../..

CATASTRO INMOBILIARIO URBANO. AÑO 2011 (Conclusión).

	Nº de Parcelas			Superficie (Ha.)			Valor
	Total	Edificado	Sin edificar	Total	Edificado	Sin edificar	Catastral (1)
Santa Eulalia Bajera	721	219	21	2,31	1,90	0,41	1.903
Santo Domingo de la Calzada	10.684	1.493	457	168,44	94,25	74,19	289.909
San Torcuato	687	164	43	14,68	8,81	5,87	3.748
Santurde de Rioja	1.751	398	168	23,01	14,15	8,86	30.964
Santurdejo	1.681	408	215	20,05	7,63	12,42	13.861
San Vicente de la Sonsierra	4.727	936	472	97,17	33,70	63,47	69.610
Sojuela	1.677	267	147	132,94	76,50	56,44	26.824
Sorzano	1.595	483	49	11,92	9,63	2,29	7.827
Sotés	1.181	292	167	27,15	7,34	19,81	21.028
Soto en Cameros	1.826	399	285	6,32	4,01	2,31	3.260
Terroba	452	118	37	1,37	1,13	0,24	637
Tirgo	1.175	321	64	9,98	7,69	2,29	6.421
Tobía	547	124	85	3,09	1,58	1,51	813
Tormantos	1.186	351	54	6,40	5,05	1,35	4.311
Torrecilla en Cameros	2.478	524	203	42,33	18,68	23,65	31.544
Torrecilla sobre Alesanco	626	174	47	6,02	4,55	1,47	1.660
Torre en Cameros	293	55	64	1,54	0,73	0,81	266
Torrementalbo	123	39	3	3,45	3,40	0,05	846
Treviana	2.220	572	247	29,22	12,80	16,42	7.673
Tricio	1.693	466	76	23,16	18,71	4,45	13.446
Tudelilla	2.728	766	200	24,07	14,59	9,48	21.145
Uruñuela	3.191	715	363	70,57	28,26	42,31	90.100
Valdemadera	420	117	36	1,42	1,20	0,22	353
Valgañón	1.261	271	142	23,01	7,05	15,96	22.787
Ventosa	798	212	64	8,11	5,03	3,08	12.125
Ventrosa	961	237	115	4,69	2,83	1,86	1.830
Viguera	1.907	481	91	15,94	12,65	3,29	12.228
Villalba de Rioja	680	199	34	9,12	7,37	1,75	3.334
Villalobar de Rioja	828	234	52	8,93	6,65	2,28	3.316
Villamediana de Iregua	11.185	1.407	482	126,98	66,46	60,52	213.077
Villanueva de Cameros	632	161	57	5,19	3,71	1,48	8.134
Villar de Arnedo (El)	1.825	490	153	42,58	22,92	19,66	37.774
Villar de Torre	1.762	454	187	17,83	10,50	7,33	6.469
Villarejo	384	113	21	2,08	1,54	0,54	679
Villarroya	437	74	108	2,51	0,82	1,69	295
Villarta-Quintana	1.181	332	84	10,80	7,53	3,27	4.971
Villavelayo	878	232	75	3,01	2,38	0,63	1.727
Villaverde de Rioja	843	211	104	5,63	2,84	2,79	1.274
Villoslada de Cameros	1.514	370	139	12,68	6,75	5,93	7.595
Viniegra de Abajo	1.245	273	200	8,83	4,97	3,86	3.193
Viniegra de Arriba	685	178	84	2,14	1,52	0,62	1.198
Zarratón	1.244	283	31	13,23	11,18	2,05	10.789
Zarzosa	112	27	16	0,92	0,61	0,31	151
Zorraquín	1.335	189	193	27,59	7,18	20,41	8.584

Fuente: Dirección General del Catastro. Ministerio de Hacienda y Administraciones Públicas.

(1): Miles de euros

CATASTRO INMOBILIARIO RÚSTICO. AÑO 2011.

	Número titulares	Superficie catastrada (Ha)	Número parcelas	Número subparcelas	Valor catastral (1)
LA RIOJA	145.504	494.178,43	709.481	785.075	641.643
Ábalos	865	1.796,68	4.842	5.042	1.992
Agoncillo	1.067	2.964,36	6.350	6.595	3.667
Aguilar del Río Alhama	1.512	5.176,51	5.358	6.259	3.904
Ajamil de Cameros	109	6.607,96	3.266	3.301	1.739
Albelda de Iregua	2.606	2.171,40	4.989	5.069	61.380
Alberite	1.795	1.893,03	5.245	5.841	14.744
Alcanadre	1.386	3.060,60	8.738	8.983	3.964
Aldeanueva de Ebro	1.414	3.727,98	5.839	6.223	5.093
Alesanco	1.036	1.659,39	2.114	2.905	5.560
Alesón	411	618,33	2.116	2.300	1.299
Alfaro	4.861	18.849,04	16.548	18.846	37.571
Almarza de Cameros	142	2.796,87	3.546	3.561	199
Anguciana	394	445,39	752	934	1.779
Anguiano	1.582	9.105,76	10.169	10.631	7.578
Arenzana de Abajo	729	855,98	3.658	4.084	1.469
Arenzana de Arriba	268	569,36	956	1.025	625
Arnedillo	1.143	4.846,55	9.244	9.754	302
Arnedo	5.509	8.196,95	19.377	20.618	32.646
Arrúbal	300	488,61	887	922	1.613
Ausejo	1.882	5.630,73	10.329	11.679	4.802
Autol	3.042	8.442,25	19.174	20.188	6.676
Azofra	725	1.167,78	2.027	2.302	5.587
Badarán	1.434	2.024,58	11.578	12.288	4.654
Bañares	883	2.862,19	1.781	2.346	8.766
Baños de Rioja	338	885,90	1.169	1.422	1.883
Baños de Río Tobía	1.334	1.679,83	6.228	6.447	6.496
Berceo	587	547,40	1.150	1.331	1.566
Bergasa	648	2.713,63	6.064	7.313	1.349
Bergasillas Bajera	237	985,09	4.081	4.262	150
Bezares	117	457,00	291	390	240
Bobadilla	256	434,74	1.512	1.591	1.233
Brieva de Cameros	165	4.606,73	1.041	1.075	460
Briñas	197	210,85	580	731	311
Briones	2.019	3.665,13	10.918	11.354	14.521
Cabezón de Cameros	190	1.214,57	2.177	2.194	54
Calahorra	5.182	8.871,49	13.943	17.231	22.401
Camprovín	896	2.024,75	7.213	9.476	2.027
Canales de la Sierra	631	7.167,61	3.541	3.615	749
Canillas de Río Tuerto	298	391,44	458	605	799
Cañas	468	979,77	770	1.033	1.578
Cárdenas	449	412,48	2.431	2.651	818
Casalarreina	521	671,12	1.102	1.163	1.657

..../

CATASTRO INMOBILIARIO RÚSTICO. AÑO 2011 (Continuación).

	Número titulares	Superficie catastrada (Ha)	Número parcelas	Número subparcelas	Valor catastral (1)
Castañares de Rioja	542	997,89	1.344	1.382	4.099
Castroviejo	149	2.087,70	1.971	2.050	135
Cellorigo	223	1.265,59	626	889	693
Cenicero	1.417	3.152,71	6.979	7.570	7.396
Cervera del Río Alhama	4.298	15.097,87	28.806	34.165	13.587
Cidamón	279	1.544,43	446	594	2.636
Cihuri	456	938,29	1.225	1.385	1.587
Cirueña	382	1.084,52	839	1.299	1.159
Clavijo	1.054	1.914,82	4.320	4.453	1.127
Cordovín	498	444,85	3.571	3.711	775
Corera	533	823,34	2.277	2.669	1.081
Cornago	1.711	8.069,12	15.609	17.240	4.013
Corporales	302	827,88	513	593	904
Cuzcurrita de Río Tirón	933	1.781,32	2.470	2.921	2.955
Daroca de Rioja	208	1.121,40	1.262	1.500	919
Enciso	689	7.022,80	4.165	4.318	437
Entrena	1.479	2.076,72	6.281	6.607	6.252
Estollo	601	1.640,00	1.203	1.706	1.894
Ezcaray	1.501	14.159,16	12.900	13.382	1.913
Foncea	334	2.305,94	1.066	1.223	1.174
Fonzaleche	632	1.699,51	1.931	2.737	2.191
Fuenmayor	1.110	3.253,54	5.058	6.183	7.777
Galbárruli	362	2.371,83	1.922	1.315	491
Galilea	513	948,06	1.728	2.036	2.043
Gallinero de Cameros	49	1.127,68	960	995	102
Gimileo	254	397,55	555	865	594
Grañón	823	3.035,60	1.727	2.050	5.105
Grávalos	612	3.101,30	6.708	7.938	1.908
Haro	1.222	3.732,33	3.292	4.398	7.001
Herce	874	1.704,55	4.758	5.042	618
Herramélluri	460	1.058,07	1.454	1.539	1.542
Hervías	514	1.328,02	1.236	1.450	2.191
Hormilla	845	1.524,93	2.120	2.679	6.849
Hormilleja	400	731,24	2.684	2.786	2.127
Hornillos de Cameros	120	1.206,54	2.963	2.973	62
Hornos de Moncalvillo	340	727,16	1.614	2.286	953
Huércanos	1.096	2.075,31	5.752	6.539	5.160
Igea	1.585	5.350,70	8.013	10.083	4.160
Jalón de Cameros	192	827,40	2.638	2.674	40
Laguna de Cameros	255	4.136,37	3.849	3.902	355
Lagunilla del Jubera	993	3.407,55	7.914	8.776	2.641
Lardero	2.222	1.667,32	5.179	5.501	7.362
Ledesma de la Cogolla	220	1.175,45	2.534	2.605	103
Leiva	548	1.234,09	1.368	1.606	2.663

../..

CATASTRO INMOBILIARIO RÚSTICO. AÑO 2011 (Continuación).

	Número titulares	Superficie catastrada (Ha)	Número parcelas	Número subparcelas	Valor catastral (1)
Leza de Río Leza	362	1.122,78	1.574	1.710	136
Logroño	2.623	5.800,47	6.149	8.414	10.081
Lumbreras	314	13.994,13	4.790	4.942	1.959
Manjarrés	194	690,23	549	859	954
Mansilla de la Sierra	321	12.600,79	4.093	4.183	607
Manzanares de Rioja	490	1.795,66	1.055	2.004	2.064
Matute	883	2.584,15	3.020	3.608	1.380
Medrano	496	715,82	2.272	2.687	1.507
Munilla	454	5.444,41	3.255	3.459	533
Murillo de Río Leza	2.101	4.515,79	8.503	9.492	10.994
Muro de Aguas	568	3.139,17	5.492	6.280	465
Muro en Cameros	258	1.568,11	3.775	3.799	69
Nájera	3.279	3.701,07	9.336	10.013	8.223
Nalda	2.232	2.367,93	5.143	5.380	26.475
Navajún	257	1.544,83	2.238	2.592	72
Navarrete	1.541	2.675,42	4.978	5.422	6.319
Nestares	217	2.107,56	754	943	350
Nieva de Cameros	461	4.104,69	3.029	3.123	480
Ocón	1.784	5.875,83	13.753	14.495	4.357
Ochánduri	440	1.174,26	896	1.197	1.462
Ojacastro	897	4.401,58	5.869	6.290	1.195
Ollauri	184	263,25	321	483	401
Ortigosa de Cameros	420	3.291,99	1.877	1.987	2.600
Pazuengos	137	2.463,34	610	825	566
Pedroso	362	1.914,27	1.491	1.664	154
Pinillos	91	1.172,24	1.708	1.719	77
Pradejón	1.750	3.015,10	6.764	7.300	20.707
Pradillo	165	1.034,19	1.159	1.209	111
Préjano	807	4.223,82	7.584	7.772	399
Quel	2.599	5.399,12	12.858	14.420	17.797
Rabanera	182	1.350,00	2.618	2.630	55
Rasillo de Cameros (El)	364	1.367,94	1.587	1.875	2.075
Redal (El)	535	801,39	2.330	2.557	2.430
Ribafrecha	1.810	3.418,01	9.827	10.665	5.372
Rincón de Soto	1.637	2.001,64	5.334	5.683	5.338
Robres del Castillo	252	3.562,46	4.484	4.601	211
Rodezno	647	1.444,82	1.554	1.891	3.145
Sajazarra	565	1.332,84	1.604	1.942	2.134
San Asensio	1.430	3.160,36	8.297	9.665	8.324
San Millán de la Cogolla	928	3.987,27	3.380	4.050	2.736
San Millán de Yécora	256	1.091,68	1.126	1.247	785
San Román de Cameros	431	4.757,75	7.362	7.455	290
Santa Coloma	388	2.014,83	1.446	1.668	786
Santa Engracia del Jubera	1.856	8.646,41	14.184	15.063	2.809

../..

CATASTRO INMOBILIARIO RÚSTICO. AÑO 2011 (Conclusión).

	Número titulares	Superficie catastrada (Ha)	Número parcelas	Número subparcelas	Valor catastral (1)
Santa Eulalia Bajera	552	857,47	3.049	3.247	262
Santo Domingo de la Calzada	1.611	3.737,98	3.002	3.404	8.831
San Torcuato	266	1.075,37	606	660	3.921
Santurde de Rioja	689	1.490,47	1.497	1.694	2.816
Santurdejo	647	1.791,45	2.060	2.199	2.281
San Vicente de la Sonsierra	1.805	4.718,80	8.766	9.719	9.262
Sojuela	391	1.516,24	3.098	3.449	726
Sorzano	538	1.000,44	3.741	4.208	1.107
Sotés	519	1.410,84	3.195	3.544	2.353
Soto en Cameros	729	4.914,78	8.365	8.417	232
Terroba	140	951,32	1.441	1.441	39
Tirgo	642	885,77	1.429	2.194	2.205
Tobía	209	3.477,84	1.699	1.923	1.054
Tormantos	602	1.094,88	1.561	1.704	1.699
Torrecilla en Cameros	560	3.065,50	2.017	2.221	324
Torrecilla sobre Alesanco	264	429,57	498	702	464
Torre en Cameros	218	1.186,02	2.770	2.783	54
Torremontalbo	297	485,26	136	165	836
Treviana	1.055	3.437,64	4.946	5.246	4.415
Tricio	812	606,50	2.335	2.455	2.563
Tudelilla	997	1.889,14	6.012	6.251	3.141
Uruñuela	747	1.331,31	3.441	3.740	7.890
Valdemadera	250	1.284,63	2.228	2.495	65
Valgañón	360	3.151,44	1.409	1.558	1.154
Ventosa	392	925,13	2.002	2.508	1.573
Ventrosa	249	7.163,70	4.980	5.149	1.333
Viguera	899	5.900,07	3.902	4.213	651
Villalba de Rioja	311	920,51	1.013	1.890	1.136
Villalobar de Rioja	528	1.076,35	1.208	1.294	2.117
Villamediana de Iregua	1.812	1.895,76	5.280	5.808	5.021
Villanueva de Cameros	206	1.903,49	1.385	1.421	423
Villar de Arnedo (El)	1.329	1.807,67	7.489	7.603	5.084
Villar de Torre	378	1.207,36	749	1.498	1.943
Villarejo	142	689,46	259	569	712
Villarroya	218	1.241,68	2.093	2.307	114
Villarta-Quintana	507	2.427,25	1.087	1.571	2.015
Villavelayo	247	2.626,97	5.656	5.675	189
Villaverde de Rioja	257	593,21	1.128	1.186	395
Villoslada de Cameros	446	9.609,93	3.387	3.912	3.145
Viniegra de Abajo	214	6.430,23	2.124	2.179	412
Viniegra de Arriba	153	3.866,80	4.159	4.203	346
Zarratón	698	1.809,65	1.740	2.005	3.312
Zarzosa	4	1.946,52	138	156	199
Zorraquín	188	650,37	991	1.051	179

Fuente: Dirección General del Catastro. Ministerio de Hacienda y Administraciones Públicas.

(1): Miles de euros

Capítulo 8 : Equipamiento Municipal



PARQUE DE VEHÍCULOS. AÑO 2011.

	Total	Turismos	Motos	Furgonetas y camiones	Autobuses	Otros	Turismos/ 1.000 hab.
LA RIOJA	195.311	133.473	12.688	41.394	258	7.498	418
Ábalos	284	168	12	84	0	20	462
Agoncillo	1.106	607	63	275	2	159	524
Aguilar del Río Alhama	421	215	32	160	0	14	392
Ajamil de Cameros	80	36	2	38	0	4	450
Albelda de Iregua	2.450	1.495	144	605	0	206	448
Alberite	1.831	1.209	137	429	0	56	449
Alcanadre	611	323	25	211	1	51	434
Aldeanueva de Ebro	1.899	1.203	66	574	0	56	427
Alesanco	427	276	34	101	0	16	491
Alesón	298	110	9	111	0	68	940
Alfaro	6.366	4.233	418	1.451	13	251	431
Almarza de Cameros	38	15	7	13	0	3	652
Anguciana	338	238	37	41	0	22	505
Anguiano	394	217	24	134	0	19	400
Arenzana de Abajo	244	133	10	89	0	12	485
Arenzana de Arriba	29	17	1	11	0	0	500
Arnedillo	291	204	16	56	0	15	428
Arnedo	8.501	5.840	545	1.831	38	247	404
Arrúbal	723	438	21	201	0	63	892
Ausejo	598	366	13	186	0	33	326
Autol	2.833	1.747	127	725	0	234	392
Azofra	199	129	10	54	0	6	514
Badarán	576	304	36	146	0	90	511
Bañares	376	225	17	88	0	46	719
Baños de Rioja	91	61	2	24	0	4	663
Baños de Río Tobía	1.360	785	78	376	0	121	463
Berceo	160	96	12	44	0	8	533
Bergasa	161	95	7	53	0	6	613
Bergasillas Bajera	29	19	0	9	0	1	543
Bezares	12	6	3	2	0	1	316
Bobadilla	131	81	7	38	0	5	555
Brieva de Cameros	55	29	0	24	0	2	483
Briñas	153	107	7	36	0	3	430
Briones	652	418	28	179	0	27	479
Cabezón de Cameros	22	11	4	4	0	3	500
Calahorra	14.308	9.967	867	2.951	2	521	401
Camprovin	165	104	18	37	0	6	584
Canales de la Sierra	73	36	2	25	0	10	379
Canillas de Río Tuerto	39	20	2	15	0	2	476
Cañas	61	41	2	14	0	4	461
Cárdenas	179	102	12	57	0	8	560
Casalarreina	820	592	29	171	0	28	427

../..

PARQUE DE VEHÍCULOS. AÑO 2011 (Continuación).

	Total	Turismos	Motos	Furgonetas y camiones	Autobuses	Otros	Turismos/ 1.000 hab.
Castañares de Rioja	418	273	23	101	0	21	562
Castroviejo	44	27	2	12	0	3	403
Cellorigo	17	12	0	3	0	2	923
Cenicero	1.544	945	85	422	0	92	454
Cervera del Río Alhama	1.752	1.030	119	534	0	69	381
Cidamón	68	45	3	15	0	5	1.250
Cihuri	204	136	12	49	0	7	610
Cirueña	137	94	6	36	0	1	718
Clavijo	315	141	25	115	0	34	449
Cordovín	173	101	11	55	0	6	534
Corera	231	166	10	48	0	7	597
Cornago	287	170	17	84	0	16	399
Corporales	31	23	0	8	0	0	511
Cuzcurrita de Río Tirón	434	305	13	91	0	25	561
Daroca de Rioja	50	32	4	13	0	1	561
Enciso	140	64	9	64	0	3	381
Entrena	1.153	724	82	281	0	66	482
Estollo	99	58	10	24	0	7	558
Ezcaray	1.293	803	102	337	0	51	385
Foncea	104	68	6	23	0	7	667
Fonzaleche	174	119	14	37	0	4	793
Fuenmayor	2.214	1.482	133	529	0	70	468
Galbárruli	62	41	0	16	0	5	651
Galilea	269	181	15	67	0	6	451
Gallinero de Cameros	22	11	1	8	0	2	423
Gimileo	100	69	8	21	0	2	404
Grañón	214	146	6	54	0	8	476
Grávalos	202	99	13	72	0	18	423
Haro	6.532	4.700	428	1.196	13	195	399
Herce	266	163	18	78	0	7	443
Herramélluri	123	95	7	18	0	3	896
Hervías	141	108	9	19	0	5	735
Hormilla	404	224	25	125	0	30	494
Hormilleja	153	82	7	49	0	15	469
Hornillos de Cameros	16	6	1	9	0	0	400
Hornos de Moncalvillo	79	47	8	19	0	5	490
Huércanos	728	432	45	216	0	35	471
Igea	459	270	29	147	0	13	370
Jalón de Cameros	27	13	1	13	0	0	542
Laguna de Cameros	121	60	3	53	0	5	423
Lagunilla del Jubera	264	150	17	85	0	12	421
Lardero	5.884	4.047	604	1.052	0	181	480
Ledesma de la Cogolla	25	17	1	6	0	1	773
Leiva	210	137	5	64	0	4	451

..../

PARQUE DE VEHÍCULOS. AÑO 2011 (Continuación).

	Total	Turismos	Motos	Furgonetas y camiones	Autobuses	Otros	Turismos/ 1.000 hab.
Leza de Río Leza	45	15	3	19	0	8	306
Logroño	83.568	61.395	6.203	13.532	185	2.253	402
Lumbreras	168	91	9	63	0	5	520
Manjarrés	134	77	5	39	0	13	507
Mansilla de la Sierra	50	24	4	21	0	1	343
Manzanares de Rioja	78	59	1	18	0	0	584
Matute	94	60	5	26	0	3	423
Medrano	221	159	16	41	0	5	543
Munilla	94	57	1	30	0	6	460
Murillo de Río Leza	1.197	779	75	287	1	55	425
Muro de Aguas	78	32	5	34	0	7	485
Muro en Cameros	44	15	3	20	0	6	313
Nájera	5.141	3.508	262	1.164	0	207	415
Nalda	753	425	36	192	0	100	418
Navajún	19	8	0	9	0	2	381
Navarrete	1.962	1.321	115	472	0	54	461
Nestares	61	35	3	19	0	4	432
Nieva de Cameros	129	56	11	57	0	5	544
Ocón	239	157	9	69	0	4	445
Ochánduri	55	46	1	7	0	1	383
Ojacastro	159	89	5	60	0	5	449
Ollauri	297	202	25	57	0	13	650
Ortigosa de Cameros	268	152	15	93	0	8	539
Pazuengos	37	13	2	15	0	7	371
Pedroso	74	30	8	31	0	5	316
Pinillos	6	5	0	1	0	0	278
Pradejón	2.438	1.464	70	760	0	144	358
Pradillo	74	45	12	16	0	1	682
Préjano	159	98	7	51	0	3	346
Quel	1.489	882	68	490	0	49	421
Rabanera	31	18	1	11	0	1	265
Rasillo de Cameros (El)	115	61	6	39	0	9	407
Redal (El)	113	77	3	32	0	1	475
Ribafrecha	750	368	52	255	0	75	368
Rincón de Soto	2.514	1.586	154	694	0	80	415
Robres del Castillo	19	12	0	7	0	0	400
Rodezno	240	166	11	57	0	6	525
Sajazarra	131	101	6	22	0	2	737
San Asensio	1.093	610	43	361	0	79	493
San Millán de la Cogolla	231	134	21	68	0	8	482
San Millán de Yécora	43	30	3	8	0	2	625
San Román de Cameros	138	80	5	39	0	14	473
Santa Coloma	111	70	3	38	0	0	551
Santa Engracia del Jubera	189	80	15	77	0	17	430

../..

PARQUE DE VEHÍCULOS. AÑO 2011 (Conclusión).

	Total	Turismos	Motos	Furgonetas y camiones	Autobuses	Otros	Turismos/ 1.000 hab.
Santa Eulalia Bajera	115	68	11	33	0	3	523
Santo Domingo de la Calzada	4.050	2.744	215	870	0	221	410
San Torcuato	76	50	7	17	0	2	602
Santurde de Rioja	221	148	9	59	0	5	440
Santurdejo	132	93	10	22	0	7	596
San Vicente de la Sonsierra	820	488	27	261	0	44	431
Sojuela	129	94	8	25	0	2	402
Sorzano	192	123	11	48	0	10	488
Sotés	256	184	9	53	0	10	590
Soto en Cameros	120	49	7	49	0	15	301
Terroba	33	19	0	12	0	2	487
Tirgo	210	138	14	48	0	10	597
Tobía	32	21	3	8	0	0	292
Tormantos	110	68	2	29	0	11	439
Torrecilla en Cameros	401	228	30	112	0	31	411
Torrecilla sobre Alesanco	51	31	5	14	0	1	816
Torre en Cameros	22	7	1	10	0	4	583
Torremontalbo	20	13	0	6	0	1	929
Treviana	200	125	3	51	0	21	648
Tricio	292	177	11	94	0	10	450
Tudelilla	286	165	14	96	0	11	427
Uruñuela	741	420	33	221	0	67	441
Valdemadera	4	1	1	2	0	0	111
Valgañón	115	66	11	35	0	3	516
Ventosa	148	110	10	26	0	2	651
Ventrosa	64	41	4	17	0	2	603
Viguera	355	177	10	129	0	39	425
Villalba de Rioja	179	118	5	54	0	2	787
Villalobar de Rioja	168	68	3	60	0	37	958
Villamediana de Iregua	4.319	3.039	455	717	0	108	437
Villanueva de Cameros	72	36	2	30	0	4	353
Villar de Arnedo (El)	504	291	17	136	0	60	441
Villar de Torre	219	151	7	50	0	11	574
Villarejo	32	23	0	9	0	0	697
Villarroya	9	4	0	5	0	0	444
Villarta-Quintana	145	92	5	39	0	9	554
Villavelayo	52	31	1	16	0	4	554
Villaverde de Rioja	58	30	1	24	0	3	417
Villoslada de Cameros	279	130	6	128	0	15	354
Viniegra de Abajo	113	58	20	29	0	6	586
Viniegra de Arriba	45	19	6	17	0	3	380
Zarratón	251	172	11	53	0	15	541
Zarzosa	15	6	1	8	0	0	400
Zorraquín	71	37	4	22	0	8	425

Fuente: Dirección General de Tráfico.

ENTIDADES FINANCIERAS. AÑO 2011.

	Entidades de depósito	Entidades Financieras de Crédito
LA RIOJA	446	1
Ábalos	0	0
Agoncillo	2	0
Aguilar del Río Alhama	2	0
Ajamil de Cameros	0	0
Albelda de Iregua	2	0
Alberite	2	0
Alcanadre	2	0
Aldeanueva de Ebro	5	0
Alesanco	2	0
Alesón	0	0
Alfaro	12	0
Almarza de Cameros	0	0
Anguciana	1	0
Anguiano	2	0
Arenzana de Abajo	1	0
Arenzana de Arriba	0	0
Arnedillo	2	0
Arnedo	11	0
Arrúbal	2	0
Ausejo	2	0
Autol	6	0
Azofra	1	0
Badarán	2	0
Bañares	2	0
Baños de Rioja	0	0
Baños de Río Tobía	2	0
Berceo	1	0
Bergasa	1	0
Bergasillas Bajera	0	0
Bezares	0	0
Bobadilla	0	0
Brieva de Cameros	0	0
Briñas	0	0
Briones	2	0
Cabezón de Cameros	0	0
Calahorra	24	0
Camprovín	1	0
Canales de la Sierra	0	0
Canillas de Río Tuerto	0	0
Cañas	0	0
Cárdenas	0	0
Casalarreina	2	0

../..

ENTIDADES FINANCIERAS. AÑO 2011 (Continuación).

	Entidades de depósito	Entidades Financieras de Crédito
Castañares de Rioja	2	0
Castroviejo	0	0
Cellorigo	0	0
Cenicero	6	0
Cervera del Río Alhama	6	0
Cidamón	0	0
Cihuri	0	0
Cirueña	0	0
Clavijo	0	0
Cordovín	0	0
Corera	2	0
Cornago	1	0
Corporales	0	0
Cuzcurrita de Río Tirón	2	0
Daroca de Rioja	0	0
Enciso	2	0
Entrena	4	0
Estollo	0	0
Ezcaray	3	0
Foncea	1	0
Fonzaleche	1	0
Fuenmayor	5	0
Galbárruli	0	0
Galilea	1	0
Gallinero de Cameros	0	0
Gimileo	0	0
Grañón	1	0
Grávalos	2	0
Haro	18	0
Herce	1	0
Herramélluri	1	0
Hervías	2	0
Hormilla	1	0
Hormilleja	0	0
Hornillos de Cameros	0	0
Hornos de Moncalvillo	0	0
Huércanos	2	0
Igea	1	0
Jalón de Cameros	0	0
Laguna de Cameros	1	0
Lagunilla del Jubera	1	0
Lardero	6	0
Ledesma de la Cogolla	0	0
Leiva	2	0

../..

ENTIDADES FINANCIERAS. AÑO 2011 (Continuación).

	Entidades de depósito	Entidades Financieras de Crédito
Leza de Río Leza	0	0
Logroño	169	1
Lumbreras	0	0
Manjarrés	1	0
Mansilla de la Sierra	0	0
Manzanares de Rioja	0	0
Matute	2	0
Medrano	1	0
Munilla	0	0
Murillo de Río Leza	3	0
Muro de Aguas	0	0
Muro en Cameros	0	0
Nájera	11	0
Nalda	2	0
Navajún	0	0
Navarrete	5	0
Nestares	0	0
Nieva de Cameros	0	0
Ocón	2	0
Ochánduri	1	0
Ojacastro	1	0
Ollauri	1	0
Ortigosa de Cameros	1	0
Pazuengos	0	0
Pedroso	0	0
Pinillos	0	0
Pradejón	6	0
Pradillo	0	0
Préjano	0	0
Quel	4	0
Rabanera	0	0
Rasillo de Cameros (El)	0	0
Redal (El)	2	0
Ribafrecha	2	0
Rincón de Soto	7	0
Robres del Castillo	0	0
Rodezno	2	0
Sajazarra	1	0
San Asensio	3	0
San Millán de la Cogolla	1	0
San Millán de Yécora	0	0
San Román de Cameros	2	0
Santa Coloma	1	0
Santa Engracia del Jubera	1	0

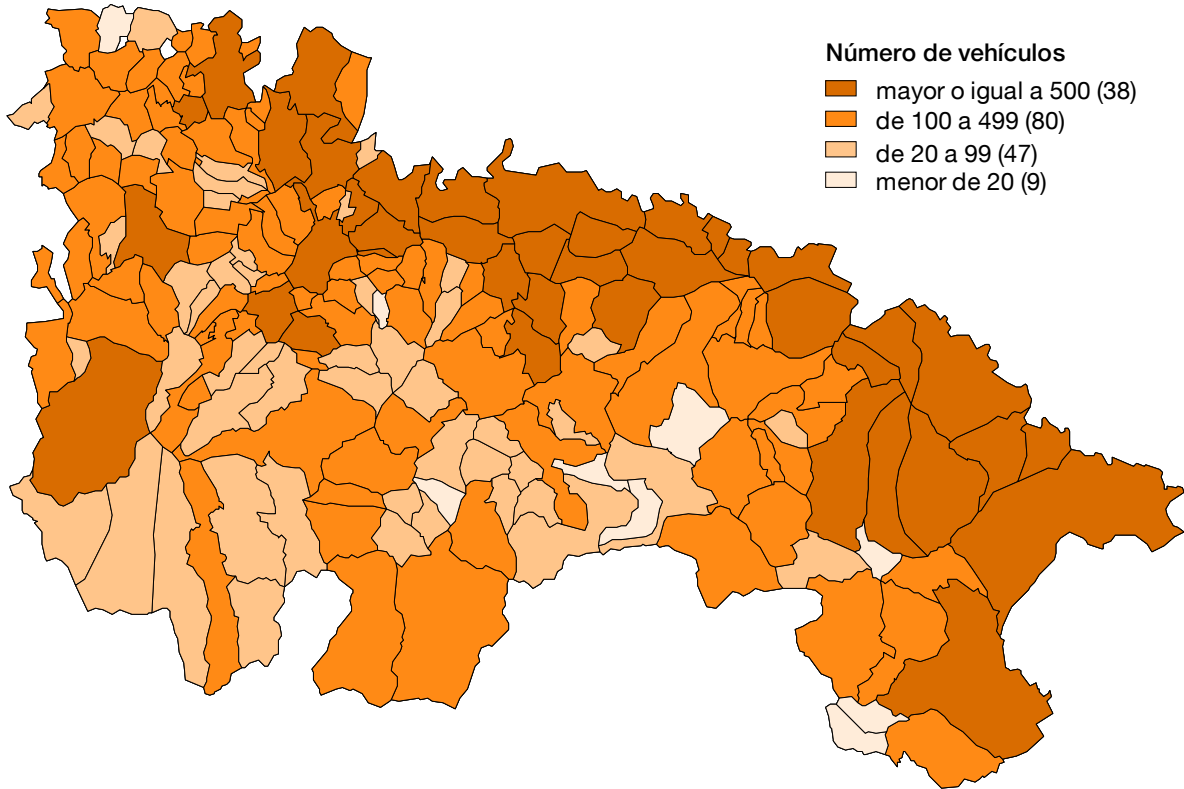
../..

ENTIDADES FINANCIERAS. AÑO 2011 (Conclusión).

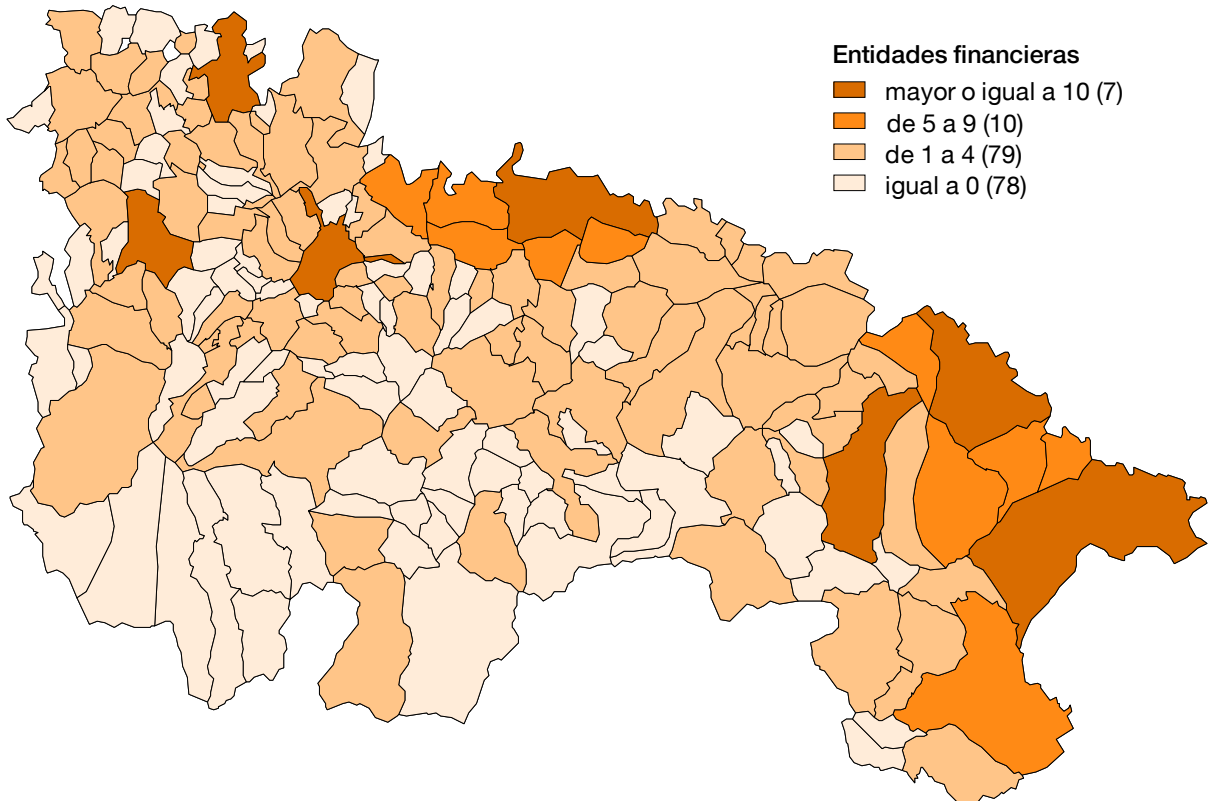
	Entidades de depósito	Entidades Financieras de Crédito
Santa Eulalia Bajera	0	0
Santo Domingo de la Calzada	14	0
San Torcuato	0	0
Santurde de Rioja	1	0
Santurdejo	1	0
San Vicente de la Sonsierra	3	0
Sojuela	0	0
Sorzano	1	0
Sotés	1	0
Soto en Cameros	1	0
Terroba	0	0
Tirgo	0	0
Tobía	0	0
Tormantos	1	0
Torrecilla en Cameros	2	0
Torrecilla sobre Alesanco	0	0
Torre en Cameros	0	0
Torrementalbo	0	0
Treviana	2	0
Tricio	1	0
Tudelilla	2	0
Uruñuela	2	0
Valdemadera	0	0
Valgañón	0	0
Ventosa	0	0
Ventrosa	0	0
Viguera	1	0
Villalba de Rioja	0	0
Villalobar de Rioja	0	0
Villamediana de Iregua	5	0
Villanueva de Cameros	0	0
Villar de Arnedo (El)	2	0
Villar de Torre	2	0
Villarejo	0	0
Villarroya	0	0
Villarta-Quintana	0	0
Villavelayo	0	0
Villaverde de Rioja	0	0
Villoslada de Cameros	2	0
Viniegra de Abajo	0	0
Viniegra de Arriba	0	0
Zarratón	1	0
Zarzosa	0	0
Zorraquín	0	0

Fuente: Banco de España.

PARQUE DE VEHÍCULOS. AÑO 2011



ENTIDADES FINANCIERAS. AÑO 2011



SANIDAD. AÑO 2011.

	Total	Centros de salud	Consultorios	Farmacias	Botiquines
LA RIOJA	395	19	176	156	44
Ábalos	3	0	1	1	1
Agoncillo	2	0	1	1	0
Aguilar del Río Alhama	3	0	2	1	0
Ajamil de Cameros	1	0	1	0	0
Albelda de Iregua	2	0	1	1	0
Alberite	2	1	0	1	0
Alcanadre	2	0	1	1	0
Aldeanueva de Ebro	2	0	1	1	0
Alesanco	2	0	1	1	0
Alesón	2	0	1	0	1
Alfaro	5	1	0	4	0
Almarza de Cameros	1	0	1	0	0
Anguciana	2	0	1	1	0
Anguiano	2	0	1	1	0
Arenzana de Abajo	3	0	1	1	1
Arenzana de Arriba	1	0	1	0	0
Arnedillo	3	0	2	1	0
Arnedo	6	1	0	5	0
Arrúbal	2	0	1	1	0
Ausejo	2	0	1	1	0
Autol	3	0	1	2	0
Azofra	2	0	1	1	0
Badarán	2	0	1	1	0
Bañares	2	0	1	1	0
Baños de Rioja	2	0	1	0	1
Baños de Río Tobía	2	0	1	1	0
Berceo	1	0	1	0	0
Bergasa	2	0	1	0	1
Bergasillas Bajera	0	0	0	0	0
Bezares	0	0	0	0	0
Bobadilla	1	0	1	0	0
Brieva de Cameros	1	0	1	0	0
Briñas	2	0	1	1	0
Briones	2	0	1	1	0
Cabezón de Cameros	1	0	1	0	0
Calahorra	9	1	0	8	0
Camprovín	2	0	1	0	1
Canales de la Sierra	1	0	1	0	0
Canillas de Río Tuerto	2	0	1	0	1
Cañas	2	0	1	0	1
Cárdenas	2	0	1	0	1
Casalarreina	2	0	1	1	0

../..

SANIDAD. AÑO 2011 (Continuación).

	Total	Centros de salud	Consultorios	Farmacias	Botiquines
Castañares de Rioja	2	0	1	1	0
Castroviejo	1	0	1	0	0
Cellorigo	1	0	1	0	0
Cenicero	2	0	1	1	0
Cervera del Río Alhama	6	1	3	2	0
Cidamón	2	0	1	0	1
Cihuri	2	0	1	0	1
Cirueña	3	0	2	0	1
Clavijo	3	0	2	0	1
Cordovín	2	0	1	0	1
Corera	2	0	1	1	0
Cornago	2	0	1	1	0
Corporales	2	0	2	0	0
Cuzcurrita de Río Tirón	2	0	1	1	0
Daroca de Rioja	1	0	1	0	0
Enciso	2	0	1	0	1
Entrena	2	0	1	1	0
Estollo	1	0	1	0	0
Ezcaray	3	0	1	2	0
Foncea	2	0	1	0	1
Fonzaleche	3	0	2	0	1
Fuenmayor	2	0	1	1	0
Galbárruli	1	0	1	0	0
Galilea	2	0	1	0	1
Gallinero de Cameros	1	0	1	0	0
Gimileo	2	0	1	0	1
Grañón	2	0	1	1	0
Grávalos	2	0	1	0	1
Haro	5	1	0	4	0
Herce	2	0	1	1	0
Herramélluri	2	0	1	0	1
Hervías	2	0	1	0	1
Hormilla	2	0	1	1	0
Hormilleja	2	0	1	0	1
Hornillos de Cameros	0	0	0	0	0
Hornos de Moncalvillo	1	0	1	0	0
Huércanos	2	0	1	1	0
Igea	2	0	1	1	0
Jalón de Cameros	1	0	1	0	0
Laguna de Cameros	1	0	1	0	0
Lagunilla del Jubera	3	0	2	1	0
Lardero	4	0	1	3	0
Ledesma de la Cogolla	1	0	1	0	0
Leiva	2	0	1	1	0

../..

SANIDAD. AÑO 2011 (Continuación).

	Total	Centros de salud	Consultorios	Farmacias	Botiquines
Leza de Río Leza	1	0	1	0	0
Logroño	68	7	4	56	1
Lumbreras	2	0	2	0	0
Manjarrés	2	0	1	0	1
Mansilla de la Sierra	1	0	1	0	0
Manzanares de Rioja	3	0	2	0	1
Matute	1	0	1	0	0
Medrano	1	0	1	0	0
Munilla	2	0	1	0	1
Murillo de Río Leza	2	1	0	1	0
Muro de Aguas	2	0	1	0	1
Muro en Cameros	1	0	1	0	0
Nájera	4	1	0	3	0
Nalda	3	0	2	1	0
Navajún	0	0	0	0	0
Navarrete	2	1	0	1	0
Nestares	1	0	1	0	0
Nieva de Cameros	1	0	1	0	0
Ocón	6	0	6	0	0
Ochánduri	2	0	1	0	1
Ojacastro	2	0	1	0	1
Ollauri	2	0	1	1	0
Ortigosa de Cameros	2	0	1	1	0
Pazuengos	1	0	1	0	0
Pedroso	1	0	1	0	0
Pinillos	0	0	0	0	0
Pradejón	2	0	1	1	0
Pradillo	1	0	1	0	0
Préjano	2	0	1	1	0
Quel	2	0	1	1	0
Rabanera	1	0	1	0	0
Rasillo de Cameros (El)	1	0	1	0	0
Redal (El)	2	0	1	0	1
Ribafrecha	2	0	1	1	0
Rincón de Soto	2	0	1	1	0
Robres del Castillo	1	0	1	0	0
Rodezno	2	0	1	1	0
Sajazarra	2	0	1	0	1
San Asensio	2	0	1	1	0
San Millán de la Cogolla	2	0	1	1	0
San Millán de Yécora	2	0	1	0	1
San Román de Cameros	2	1	0	1	0
Santa Coloma	2	0	1	0	1
Santa Engracia del Jubera	2	0	2	0	0

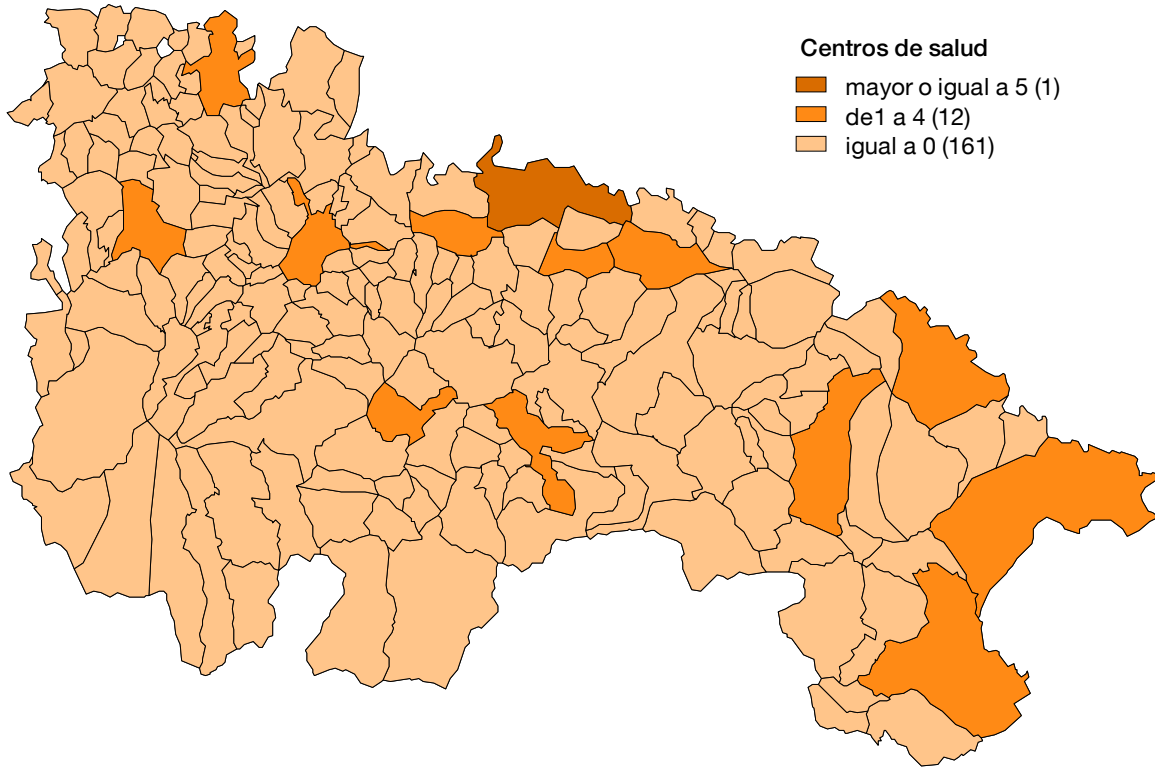
../..

SANIDAD. AÑO 2011 (Conclusión).

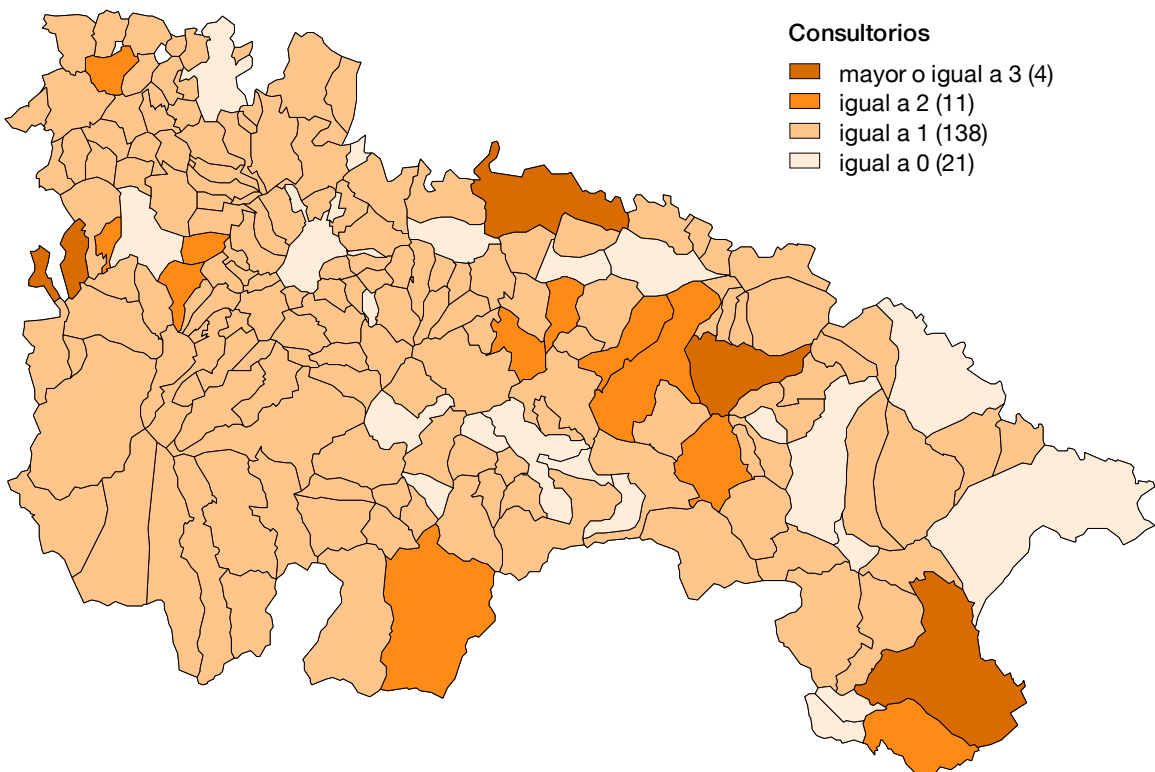
	Total	Centros de salud	Consultorios	Farmacias	Botiquines
Santa Eulalia Bajera	2	0	1	0	1
Santo Domingo de la Calzada	3	1	0	2	0
San Torcuato	2	0	1	0	1
Santurde de Rioja	2	0	1	1	0
Santurdejo	2	0	1	0	1
San Vicente de la Sonsierra	2	0	1	1	0
Sojuela	1	0	1	0	0
Sorzano	2	0	1	0	1
Sotés	2	0	1	1	0
Soto en Cameros	1	0	1	0	0
Terroba	1	0	1	0	0
Tirgo	2	0	1	0	1
Tobía	1	0	1	0	0
Tormantos	2	0	1	0	1
Torrecilla en Cameros	2	1	0	1	0
Torrecilla sobre Alesanco	2	0	1	0	1
Torre en Cameros	0	0	0	0	0
Torremontalbo	0	0	0	0	0
Treviana	2	0	1	1	0
Tricio	2	0	1	1	0
Tudelilla	2	0	1	1	0
Uruñuela	2	0	1	1	0
Valdemadera	0	0	0	0	0
Valgañón	2	0	1	0	1
Ventosa	1	0	1	0	0
Ventrosa	1	0	1	0	0
Viguera	2	0	1	1	0
Villalba de Rioja	2	0	1	0	1
Villalobar de Rioja	2	0	1	0	1
Villamediana de Iregua	3	0	1	2	0
Villanueva de Cameros	1	0	1	0	0
Villar de Arnedo (El)	2	0	1	1	0
Villar de Torre	2	0	1	1	0
Villarejo	1	0	1	0	0
Villarroya	0	0	0	0	0
Villarta-Quintana	3	0	3	0	0
Villavelayo	1	0	1	0	0
Villaverde de Rioja	1	0	1	0	0
Villoslada de Cameros	2	0	1	1	0
Viniegra de Abajo	2	0	1	1	0
Viniegra de Arriba	1	0	1	0	0
Zarratón	2	0	1	1	0
Zarzosa	0	0	0	0	0
Zorraquín	1	0	1	0	0

Fuente: Consejería de Salud y Servicios Sociales.

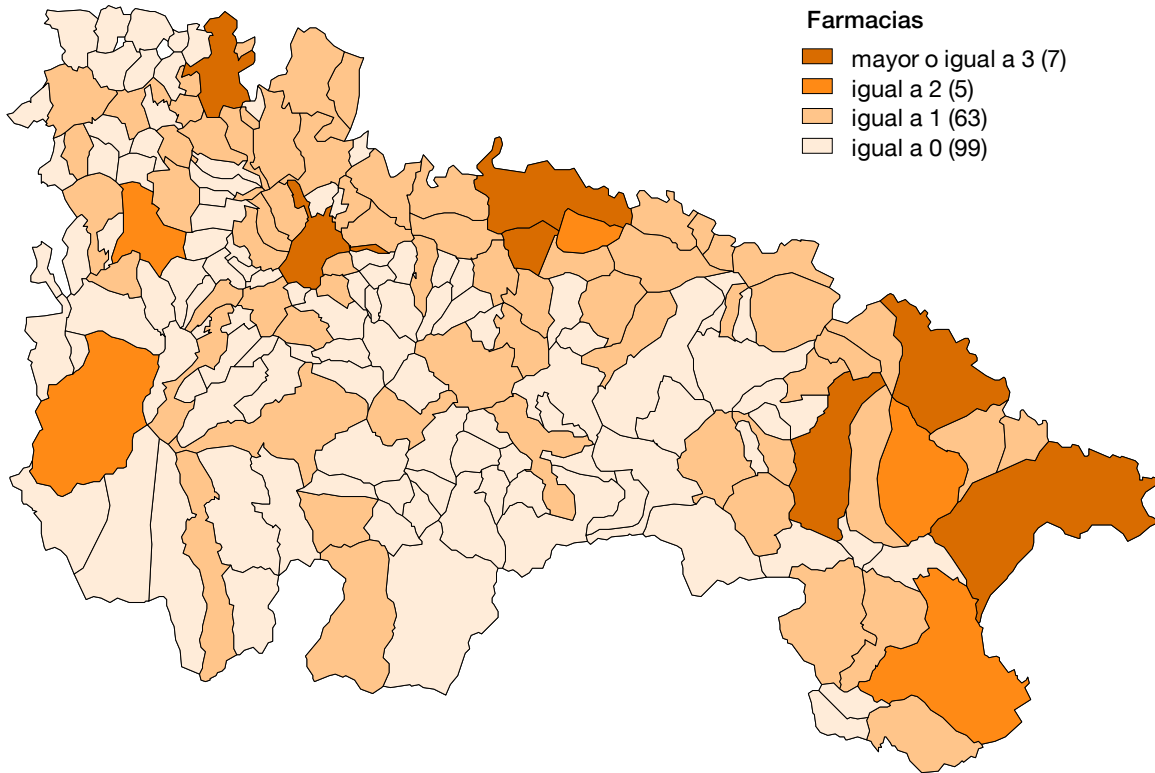
CENTROS DE SALUD. AÑO 2011



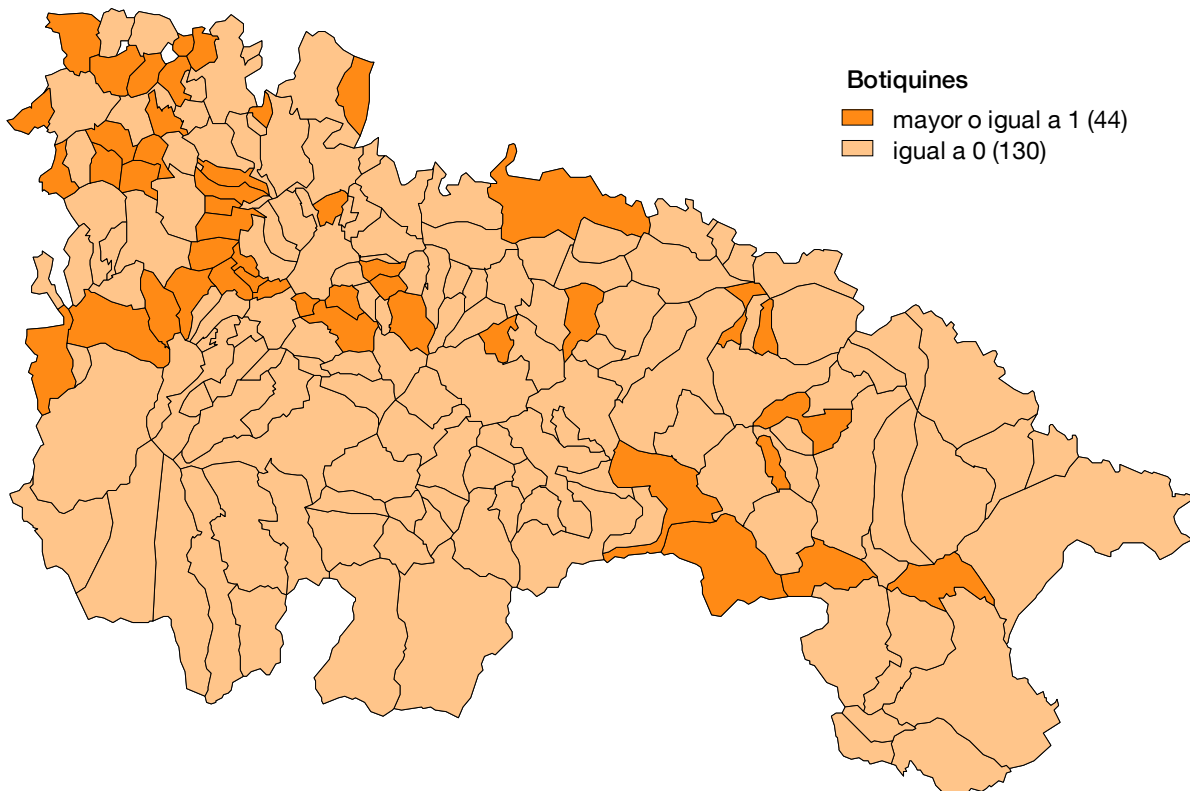
CONSULTORIOS. AÑO 2011



FARMACIAS. AÑO 2011



BOTIQUINES. AÑO 2011



PRESUPUESTO DE GASTOS DE LA RIOJA. AÑOS 2007-2011.

	Presupuesto de gastos (euros)				
	2007	2008	2009	2010	2011
LA RIOJA	448.876.293	469.651.378	477.593.014	416.351.624	361.835.751
Ábalos	436.000	468.581	468.581	864.944	484.000
Agoncillo	2.822.301	3.444.504	2.953.536	2.667.658	2.764.293
Aguilar del Río Alhama	1.047.654	1.138.462	736.878	951.872	872.628
Ajamil de Cameros	354.878	569.583	587.040	576.617	310.745
Albelda de Iregua	2.177.912	3.099.810	2.943.040	2.258.752	2.320.278
Alberite	9.921.000	11.486.500	6.306.250	6.557.230	3.450.550
Alcanadre	1.361.192	1.020.742	1.343.608	1.056.752	899.292
Aldeanueva de Ebro	4.818.703	5.716.774	4.198.153	4.204.277	2.713.340
Alesanco	1.039.500	1.155.392	692.075	625.934	780.005
Alesón	411.864	459.529	577.517	537.527	424.450
Alfaro	10.870.412	12.637.335	12.333.322	11.723.874	9.927.740
Almarza de Cameros	132.953	244.892	244.892	164.100	90.590
Anguciana	969.273	1.375.948	1.657.395	876.710	979.042
Anguiano	503.637	412.410	531.419	639.000	517.900
Arenzana de Abajo	225.200	605.700	510.900	648.985	286.850
Arenzana de Arriba	63.257	105.440	41.913	94.505	92.701
Arnedillo	820.084	1.008.778	1.556.826	1.155.517	903.970
Arnedo	13.979.500	18.315.000	18.888.443	17.265.566	14.810.689
Arrúbal	2.765.155	2.830.000	2.546.100	2.747.900	2.712.700
Ausejo	1.394.933	982.859	1.237.408	1.638.725	-
Autol	3.977.736	4.107.483	4.522.587	5.578.535	4.332.859
Azofra	1.262.150	773.030	861.642	818.890	419.510
Badarán	520.000	485.000	486.000	549.997	429.999
Bañares	718.309	718.411	752.841	689.815	676.589
Baños de Rioja	285.531	305.531	291.531	1.152.720	1.452.000
Baños de Río Tobía	1.051.000	1.219.000	1.282.000	291.530	291.530
Berceo	163.838	126.061	197.400	130.414	128.070
Bergasa	245.318	232.700	377.050	389.864	386.000
Bergasillas Bajera	136.796	226.950	193.000	249.497	277.300
Bezares	209.308	127.390	95.641	94.850	199.850
Bobadilla	264.890	280.317	267.769	281.740	281.250
Brieva de Cameros	663.220	371.920	538.650	531.050	364.250
Briñas	334.791	348.559	396.351	880.816	483.600
Briones	2.048.377	1.898.844	1.276.295	1.207.802	1.740.302
Cabezón de Cameros	116.000	166.400	177.600	185.000	186.000
Calahorra	35.431.079	28.046.865	29.894.935	22.533.822	20.690.547
Camprovín	241.170	259.600	221.800	384.000	158.950
Canales de la Sierra	416.915	276.696	603.565	950.925	540.223
Canillas de Río Tuerto	430.350	500.800	560.450	560.450	312.000
Cañas	90.050	62.000	89.000	91.999	90.998
Cárdenas	435.728	323.700	154.000	217.000	124.000
Casalarreina	1.719.445	2.298.197	2.606.442	2.848.599	2.753.059

..../

PRESUPUESTO DE GASTOS DE LA RIOJA. AÑOS 2007-2011.

	Presupuesto de gastos (euros)				
	2007	2008	2009	2010	2011
Castañares de Rioja	684.133	952.998	1.185.815	1.096.586	1.209.000
Castroviejo	402.001	335.053	266.500	260.950	330.050
Cellorigo	143.551	111.489	66.439	68.725	77.723
Cenicero	3.192.262	3.419.859	2.392.029	2.275.255	2.050.453
Cervera del Río Alhama	4.452.165	3.560.720	3.559.787	4.053.160	5.609.817
Cidamón	113.100	111.850	100.500	112.710	100.600
Cihuri	718.500	717.691	466.820	732.448	370.588
Cirueña	785.186	745.052	833.125	956.231	1.349.797
Clavijo	454.310	462.979	528.535	377.589	256.626
Cordovín	360.900	210.680	206.090	141.525	202.775
Corera	560.979	504.206	494.860	527.111	457.315
Cornago	393.765	641.686	463.564	453.878	570.157
Corporales	80.000	68.000	83.010	99.010	95.950
Cuzcurrita de Río Tirón	2.658.048	3.212.621	1.616.077	1.269.282	808.466
Daroqa de Rioja	310.128	374.495	487.065	312.664	980.883
Enciso	357.075	460.344	385.696	721.449	600.643
Entrena	2.295.700	3.106.236	2.450.800	1.775.180	1.278.800
Estollo	751.744	569.450	598.710	82.502	73.525
Ezcaray	4.988.945	4.670.185	3.742.337	3.541.504	3.683.012
Foncea	129.202	228.644	255.336	120.360	252.696
Fonzaleche	163.000	175.333	341.600	441.602	260.946
Fuenmayor	3.553.489	3.553.489	3.553.489	3.553.489	2.801.278
Galbárruli	72.178	176.021	75.948	152.369	173.307
Galilea	1.094.552	784.510	640.710	642.050	586.370
Gallinero de Cameros	440.939	115.000	278.092	197.395	189.500
Gimileo	144.659	132.043	87.306	152.115	91.947
Grañón	1.009.342	797.957	518.300	424.253	620.795
Grávalos	2.278.125	2.166.708	2.110.752	378.438	863.039
Haro	19.625.000	19.900.000	16.817.000	16.080.000	15.325.000
Herce	527.000	495.000	531.917	493.304	423.850
Herramélluri	282.180	276.000	274.000	267.400	234.500
Hervías	269.822	382.596	351.500	547.800	309.400
Hormilla	589.226	684.469	704.523	1.041.484	540.283
Hormilleja	140.210	254.122	769.256	607.732	525.700
Hornillos de Cameros	461.587	514.706	514.706	482.808	182.372
Hornos de Moncalvillo	230.623	153.448	242.488	304.626	490.100
Huércanos	2.795.100	1.395.560	1.799.400	840.950	1.219.115
Igea	1.257.772	991.589	1.662.631	1.109.079	1.094.060
Jalón de Cameros	196.400	459.400	296.000	371.000	321.000
Laguna de Cameros	560.000	1.079.200	1.079.200	772.100	722.000
Lagunilla del Jubera	785.863	750.865	837.925	607.750	633.499
Lardero	12.802.914	10.315.931	9.913.824	10.619.951	7.828.715
Ledesma de la Cogolla	159.849	256.583	174.800	233.999	173.549
Leiva	280.000	418.894	749.000	830.923	436.512

../..

PRESUPUESTO DE GASTOS DE LA RIOJA. AÑOS 2007-2011.

	Presupuesto de gastos (euros)				
	2007	2008	2009	2010	2011
Leza de Río Leza	440.448	463.570	483.028	496.531	396.530
Logroño	176.270.000	190.000.000	214.330.000	168.326.000	152.090.000
Lumbreras	1.152.526	1.115.500	1.063.745	678.043	810.301
Manjarrés	385.078	415.557	361.440	390.977	380.850
Mansilla de la Sierra	274.919	362.002	457.428	478.428	478.428
Manzanares de Rioja	318.200	281.500	281.500	223.415	176.850
Matute	1.163.426	1.163.426	653.660	573.363	405.348
Medrano	479.620	445.250	412.110	648.245	569.320
Munilla	522.140	574.951	749.397	825.301	529.655
Murillo de Río Leza	3.035.000	5.060.500	1.796.700	1.711.000	1.644.000
Muro de Aguas	276.776	252.607	272.985	306.000	473.963
Muro en Cameros	96.000	151.820	205.450	223.500	203.000
Nájera	10.240.210	10.584.060	10.621.785	10.498.825	9.133.460
Nalda	2.438.400	2.194.000	2.174.585	1.621.000	1.340.625
Navajún	48.205	54.255	62.193	28.671	47.554
Navarrete	3.285.600	4.312.885	3.501.262	2.942.612	2.963.535
Nestares	198.000	274.000	170.600	200.000	155.625
Nieva de Cameros	231.243	367.013	280.497	315.451	486.155
Ocón	1.907.306	1.867.847	1.604.056	1.930.758	1.812.351
Ochánduri	1.643.514	813.984	716.614	434.999	462.419
Ojacastro	452.000	275.000	370.800	808.760	742.300
Ollauri	2.408.310	2.771.485	394.580	454.751	1.022.588
Ortigosa de Cameros	534.901	1.337.700	782.673	1.002.601	1.090.575
Pazuengos	493.338	144.582	192.226	192.226	179.455
Pedroso	176.035	276.796	265.245	259.693	208.700
Pinillos	166.419	136.038	136.038	160.650	92.450
Pradejón	5.362.000	3.510.429	4.120.034	3.671.454	3.612.275
Pradillo	373.930	328.700	163.250	225.605	152.500
Préjano	448.000	294.500	445.080	565.686	682.800
Quel	3.596.850	3.845.350	4.280.550	4.268.990	5.376.190
Rabanera	397.841	406.830	372.634	348.661	170.580
Rasillo de Cameros (El)	267.872	328.190	451.098	548.600	516.065
Redal (El)	-	-	428.244	428.242	385.824
Ribafrecha	3.413.808	3.141.950	3.185.300	2.591.900	1.482.250
Rincón de Soto	3.130.435	3.055.415	3.652.840	3.400.379	3.250.453
Robres del Castillo	-	-	165.750	165.750	229.100
Rodezno	409.357	549.003	554.597	631.885	715.768
Sajazarra	291.226	274.497	207.913	251.920	218.357
San Asensio	1.693.349	1.626.469	1.903.750	1.676.866	1.376.857
San Millán de la Cogolla	703.970	214.055	302.277	312.370	348.905
San Millán de Yécora	149.600	148.865	139.600	84.113	79.337
San Román de Cameros	1.100.000	762.200	696.000	882.000	630.000
Santa Coloma	197.838	375.531	311.055	577.320	191.150
Santa Engracia del Jubera	-	-	-	523.265	409.500

../..

PRESUPUESTO DE GASTOS DE LA RIOJA. AÑOS 2007-2011.

	Presupuesto de gastos (euros)				
	2007	2008	2009	2010	2011
Santa Eulalia Bajera	195.000	-	170.000	298.494	269.900
Santo Domingo de la Calzada	7.450.000	9.940.000	8.765.000	9.549.997	-
San Torcuato	577.612	381.470	262.400	472.850	356.950
Santurde de Rioja	824.251	1.064.270	977.400	1.113.500	1.217.587
Santurdejo	1.252.785	664.747	531.675	548.983	657.978
San Vicente de la Sonsierra	1.449.961	2.508.222	1.865.651	2.225.785	1.660.922
Sojuela	2.995.175	1.791.500	886.015	886.014	769.742
Sorzano	881.700	215.000	580.906	221.188	448.500
Sotés	539.504	878.200	896.400	799.400	845.400
Soto en Cameros	550.000	1.995.770	1.881.800	1.096.000	850.000
Terroba	130.900	198.100	269.200	482.000	439.000
Tirgo	698.260	698.260	592.669	673.762	511.006
Tobía	259.663	259.663	614.222	409.222	396.922
Tormantos	426.819	984.096	162.396	265.249	265.936
Torrecilla en Cameros	1.635.100	860.500	876.600	732.000	604.700
Torrecilla sobre Alesanco	758.900	782.400	794.250	719.910	442.350
Torre en Cameros	59.600	199.820	175.910	186.000	160.000
Torremontalbo	80.301	235.082	89.950	163.887	-
Treviana	362.659	642.670	450.000	697.200	341.086
Tricio	727.110	757.129	740.591	937.060	791.040
Tudelilla	502.923	860.787	1.205.782	1.205.779	-
Uruñuela	2.300.000	1.175.000	1.462.500	1.038.000	1.250.000
Valdemadera	66.141	76.245	81.966	61.995	112.489
Valgañón	400.000	290.400	366.000	248.300	208.000
Ventosa	464.000	525.000	451.000	444.000	587.500
Ventrosa	-	-	226.672	334.929	560.129
Viguera	847.000	789.000	768.231	541.000	556.000
Villalba de Rioja	-	-	-	920.000	720.000
Villalobar de Rioja	243.300	150.900	213.000	227.000	194.500
Villamediana de Iregua	6.878.949	9.925.325	10.489.574	8.346.745	6.037.500
Villanueva de Cameros	499.422	307.100	247.208	386.996	291.707
Villar de Arnedo (El)	688.101	735.491	1.274.674	978.774	1.140.853
Villar de Torre	273.398	376.580	808.400	545.293	232.346
Villarejo	83.926	59.084	59.084	47.937	48.892
Villarroya	-	125.666	125.666	75.280	45.600
Villarta-Quintana	321.800	440.300	561.200	319.400	300.500
Villavelayo	274.148	161.072	161.072	220.729	335.729
Villaverde de Rioja	208.389	163.032	245.070	497.536	651.091
Villoslada de Cameros	618.967	794.197	835.588	835.587	-
Viniegra de Abajo	457.160	577.160	577.160	543.229	331.229
Viniegra de Arriba	67.000	245.640	240.978	239.418	227.750
Zarratón	927.548	937.777	697.837	539.827	652.027
Zarzosa	120.199	178.855	277.938	243.602	418.180
Zorraquín	176.000	214.200	203.500	138.465	114.400

Fuente: Dirección General de Política Local.

Nota: Para 2010 y 2011 no se encuentran disponibles a la fecha de cierre de la publicación los datos definitivos de algunos municipios.

PRESUPUESTO DE INGRESOS DE LA RIOJA. AÑOS 2007-2011.

	Presupuesto de ingresos (euros)				
	2007	2008	2009	2010	2011
LA RIOJA	449.901.699	472.395.127	479.950.032	421.455.046	365.081.775
Ábalos	436.000	468.581	468.581	864.944	484.000
Agoncillo	2.822.301	3.444.504	2.953.536	2.667.658	2.764.293
Aguilar del Río Alhama	1.047.654	1.138.462	736.878	951.873	872.630
Ajamil de Cameros	354.878	569.583	587.040	576.617	310.744
Albelda de Iregua	2.177.912	3.099.810	2.943.040	2.258.752	2.320.279
Alberite	9.921.000	11.486.500	6.306.250	6.557.230	3.450.550
Alcanadre	1.361.192	1.020.742	1.343.608	1.056.753	899.293
Aldeanueva de Ebro	4.818.703	5.716.774	4.198.153	4.204.279	2.713.342
Alesanco	1.039.500	1.155.392	692.075	625.934	780.005
Alesón	412.579	459.529	694.536	537.527	424.450
Alfaro	10.870.412	12.637.335	12.333.322	11.723.874	10.615.408
Almarza de Cameros	132.953	244.892	244.892	164.100	90.590
Anguciana	1.050.098	1.384.369	1.670.315	876.710	1.098.760
Anguiano	503.637	412.410	531.419	639.000	518.900
Arenzana de Abajo	225.200	605.700	510.900	648.985	286.850
Arenzana de Arriba	63.257	105.440	41.913	94.504	92.702
Arnedillo	820.084	1.008.778	1.556.826	1.155.518	903.971
Arnedo	13.979.500	18.315.000	18.888.443	17.265.567	14.810.689
Arrúbal	2.765.155	2.830.000	2.546.100	2.747.900	2.712.700
Ausejo	1.975.900	982.859	1.237.408	1.638.725	-
Autol	3.977.736	4.107.483	4.522.587	5.578.535	4.332.861
Azofra	1.262.150	773.030	861.642	818.890	419.510
Badarán	520.000	485.000	486.000	549.999	430.000
Bañares	718.309	718.411	752.841	689.816	676.592
Baños de Rioja	285.531	305.531	291.531	1.152.720	1.452.000
Baños de Río Tobía	1.051.000	1.219.000	1.282.000	291.530	291.530
Berceo	163.838	126.061	197.400	130.414	128.070
Bergasa	245.318	232.700	377.050	389.863	386.000
Bergasillas Bajera	136.796	226.950	193.000	243.598	277.300
Bezares	209.308	127.390	95.641	94.850	199.850
Bobadilla	264.890	280.317	267.769	281.740	281.250
Brieva de Cameros	663.220	371.920	538.650	531.050	364.250
Briñas	334.791	348.559	396.351	880.816	483.600
Briones	2.048.377	1.898.844	1.276.295	1.207.802	1.740.302
Cabezón de Cameros	116.000	166.400	177.600	185.000	186.000
Calahorra	35.431.079	28.046.865	29.894.935	22.533.822	20.690.547
Camproví	241.170	259.600	221.800	384.000	158.950
Canales de la Sierra	508.071	367.848	696.565	1.081.796	660.425
Canillas de Río Tuerto	430.350	500.800	560.450	560.450	312.000
Cañas	90.050	62.000	89.000	91.999	90.999
Cárdenas	435.728	323.700	283.000	217.000	124.000
Casalarreina	1.719.445	2.298.197	2.606.442	2.848.601	2.753.059

..../

PRESUPUESTO DE INGRESOS DE LA RIOJA. AÑOS 2007-2011.

	Presupuesto de ingresos (euros)				
	2007	2008	2009	2010	2011
Castañares de Rioja	684.133	952.998	1.185.815	1.342.835	1.209.000
Castroviejo	402.001	335.053	266.500	260.950	330.050
Cellorigo	143.551	111.489	66.439	68.725	77.724
Cenicero	3.192.262	3.419.859	2.392.029	2.275.257	2.050.454
Cervera del Río Alhama	4.452.165	4.987.065	5.289.397	5.831.393	7.114.688
Cidamón	113.100	111.850	100.500	112.710	100.600
Cihuri	718.500	717.691	466.820	732.448	370.587
Cirueña	785.186	745.052	833.125	956.231	1.349.798
Clavijo	454.310	462.952	528.535	377.589	256.626
Cordovín	360.900	210.680	206.090	141.525	202.775
Corera	560.979	504.206	494.860	527.112	457.315
Cornago	393.765	698.213	474.550	453.878	570.155
Corporales	80.000	68.000	83.010	99.010	85.500
Cuzcurrita de Río Tirón	2.658.048	3.212.621	1.616.077	1.481.309	999.775
Daroca de Rioja	310.128	374.495	487.065	312.664	980.883
Enciso	357.075	460.344	385.696	721.450	600.643
Entrena	2.295.700	3.220.000	2.450.800	2.181.730	1.600.000
Estollo	751.744	569.450	598.710	82.502	73.525
Ezcaray	4.988.945	4.670.185	3.742.337	3.541.504	3.683.012
Foncea	138.688	228.644	255.336	120.360	252.696
Fonzaleche	163.000	175.333	341.600	441.603	260.946
Fuenmayor	3.553.489	3.553.489	3.553.489	3.553.489	2.801.278
Galbárruli	82.800	176.021	75.948	152.369	173.306
Galilea	1.094.552	784.510	640.710	642.050	586.370
Gallinero de Cameros	440.939	115.000	278.092	197.395	189.500
Gimileo	144.659	132.043	87.306	152.115	91.948
Grañón	1.009.342	797.957	518.300	424.252	620.795
Grávalos	2.278.125	2.166.708	2.110.752	378.438	863.039
Haro	19.625.000	19.900.000	16.817.000	16.080.000	15.325.000
Herce	642.000	644.000	531.917	493.304	423.850
Herramélluri	282.180	276.000	274.000	267.400	234.500
Hervías	269.822	382.596	351.500	547.800	309.400
Hormilla	589.226	743.304	704.523	1.041.484	540.282
Hormilleja	140.210	254.122	769.256	607.732	525.700
Hornillos de Cameros	461.587	514.706	514.706	482.808	182.372
Hornos de Moncalvillo	305.623	172.445	261.388	304.626	498.265
Huércanos	2.795.100	1.395.560	1.799.400	840.950	1.219.115
Igea	1.257.772	991.589	1.662.631	1.109.079	1.094.061
Jalón de Cameros	196.400	459.400	296.000	371.000	321.000
Laguna de Cameros	560.000	1.079.200	1.079.200	772.100	722.000
Lagunilla del Jubera	785.863	750.865	837.925	607.750	633.500
Lardero	12.802.914	10.315.931	9.913.824	12.696.054	7.971.202
Ledesma de la Cogolla	159.849	256.583	174.800	234.000	173.550
Leiva	280.000	418.894	749.000	885.923	433.111

..../..

PRESUPUESTO DE INGRESOS DE LA RIOJA. AÑOS 2007-2011.

	Presupuesto de ingresos (euros)				
	2007	2008	2009	2010	2011
Leza de Río Leza	440.448	463.570	483.028	496.531	396.530
Logroño	176.270.000	190.000.000	214.330.000	168.326.000	152.090.000
Lumbreras	1.152.526	1.115.500	1.063.745	678.042	810.300
Manjarrés	390.216	415.557	361.440	390.977	380.850
Mansilla de la Sierra	274.919	362.002	516.824	549.932	549.932
Manzanares de Rioja	318.200	281.500	281.500	223.415	176.850
Matute	1.163.426	1.163.426	653.657	573.363	405.348
Medrano	479.620	445.250	412.110	648.245	569.320
Munilla	522.140	574.951	749.397	825.302	529.654
Murillo de Río Leza	3.035.000	5.060.500	1.796.700	1.711.000	1.644.000
Muro de Aguas	276.776	252.607	272.985	305.999	473.963
Muro en Cameros	96.000	151.820	205.450	223.500	202.500
Nájera	10.240.210	10.584.060	10.621.785	10.498.825	9.133.460
Nalda	2.438.400	2.194.000	2.174.585	1.621.000	1.340.625
Navajún	48.205	54.255	62.193	28.671	47.553
Navarrete	3.285.600	4.312.885	3.501.262	2.942.614	2.963.535
Nestares	198.000	274.000	170.600	200.000	155.625
Nieva de Cameros	231.243	367.013	280.497	315.451	486.155
Ocón	1.907.306	1.867.847	1.604.056	1.930.758	1.812.352
Ochánduri	1.643.514	813.984	716.614	434.999	462.420
Ojacastro	452.000	275.000	370.800	808.760	742.300
Ollauri	2.408.310	2.771.485	394.580	454.751	1.022.589
Ortigosa de Cameros	534.901	1.337.700	782.673	1.002.602	1.090.575
Pazuengos	493.338	144.584	192.226	192.226	179.455
Pedroso	176.035	276.796	265.245	259.693	208.700
Pinillos	166.419	136.038	136.038	160.650	92.450
Pradejón	5.362.000	3.510.429	4.120.034	3.671.454	3.612.275
Pradillo	373.930	328.700	163.250	225.604	152.500
Préjano	448.000	294.500	445.080	565.686	682.800
Quel	3.596.850	3.942.650	4.280.550	4.268.990	5.376.190
Rabanera	397.841	406.830	372.634	348.661	170.579
Rasillo de Cameros (El)	267.872	328.190	451.098	548.600	516.065
Redal (El)	-	-	428.284	365.833	385.827
Ribafrecha	3.413.808	3.141.950	3.185.300	2.591.900	1.482.250
Rincón de Soto	3.130.435	3.158.714	3.652.840	3.400.381	3.250.454
Robres del Castillo	-	-	165.750	165.750	229.100
Rodezno	409.357	549.003	554.597	631.884	716.767
Sajazarra	291.226	274.497	207.913	251.920	218.356
San Asensio	1.693.349	1.626.469	1.903.750	1.676.867	1.376.856
San Millán de la Cogolla	703.970	214.055	302.277	312.370	348.905
San Millán de Yécora	149.600	148.865	159.600	84.114	81.988
San Román de Cameros	1.100.000	762.200	696.000	882.000	630.000
Santa Coloma	197.838	375.531	311.055	577.320	191.150
Santa Engracia del Jubera	-	-	-	523.264	354.500

..../..

PRESUPUESTO DE INGRESOS DE LA RIOJA. AÑOS 2007-2011.

	Presupuesto de ingresos (euros)				
	2007	2008	2009	2010	2011
Santa Eulalia Bajera	195.000	-	170.000	298.494	269.900
Santo Domingo de la Calzada	7.450.000	9.940.000	8.765.000	9.549.999	-
San Torcuato	634.108	561.300	428.550	644.450	461.676
Santurde de Rioja	824.251	1.064.270	977.400	1.113.500	1.217.587
Santurdejo	1.252.785	790.759	531.675	548.983	657.978
San Vicente de la Sonsierra	1.449.961	2.508.221	1.865.651	2.225.785	1.660.924
Sojuela	2.995.175	1.791.500	886.015	886.015	780.015
Sorzano	881.700	215.000	580.906	221.188	448.500
Sotés	539.504	883.200	896.400	799.400	845.400
Soto en Cameros	550.000	1.995.770	1.881.800	1.096.000	850.000
Terroba	130.900	198.100	269.200	482.000	439.000
Tirgo	698.260	698.260	592.669	673.761	511.006
Tobía	259.663	259.663	614.222	409.222	396.922
Tormantos	426.819	984.096	162.396	265.250	265.936
Torrecilla en Cameros	1.635.100	860.500	876.600	732.000	604.700
Torrecilla sobre Alesanco	758.900	782.400	794.250	719.910	442.350
Torre en Cameros	59.600	199.820	175.910	186.000	160.000
Torremontalbo	80.301	235.082	89.950	163.886	-
Treviana	362.659	642.670	450.000	697.199	369.670
Tricio	727.110	757.129	740.591	937.059	791.042
Tudelilla	502.923	860.787	1.205.782	1.205.780	-
Uruñuela	2.300.000	1.175.000	1.462.500	1.038.000	1.250.000
Valdemadera	66.141	76.245	81.966	61.994	112.488
Valgañón	400.000	290.400	366.000	248.300	208.000
Ventosa	464.000	525.000	451.000	444.000	587.500
Ventrosa	-	-	226.672	334.928	560.128
Viguera	847.000	789.000	768.231	541.000	556.000
Villalba de Rioja	-	-	-	920.000	720.000
Villalobar de Rioja	243.300	150.900	213.000	227.000	194.500
Villamediana de Iregua	6.878.949	10.226.333	10.489.574	8.346.745	6.037.500
Villanueva de Cameros	499.422	307.100	247.208	386.996	291.707
Villar de Arnedo (El)	688.101	743.778	1.274.674	1.010.774	1.140.853
Villar de Torre	273.398	376.580	808.400	545.293	232.346
Villarejo	83.926	59.084	59.084	47.937	48.892
Villarroya	-	125.666	125.666	75.280	45.600
Villarta-Quintana	321.800	440.300	561.200	319.400	300.500
Villavelayo	274.148	161.072	161.072	220.729	335.729
Villaverde de Rioja	208.389	163.032	245.070	497.537	651.091
Villoslada de Cameros	618.967	794.197	835.588	835.588	-
Viniegra de Abajo	457.160	577.160	577.160	543.055	331.228
Viniegra de Arriba	67.000	245.640	240.978	239.418	227.750
Zarratón	927.548	937.777	697.837	531.576	652.027
Zarzosa	120.199	178.855	277.938	243.602	418.180
Zorraquín	176.000	214.200	203.500	138.465	114.400

Fuente: Dirección General de Política Local.

Nota: Para 2010 y 2011 no se encuentran disponibles a la fecha de cierre de la publicación los datos definitivos de algunos municipios.

RED DE DISTRIBUCIÓN DEL AGUA. AÑO 2011.

	Captaciones	Conducciones	Emisarios	
	situadas en el municipio	Número	Número	Longitud (m)
LA RIOJA	417	538	280	119.491
Ábalos	2	2	1	8
Agoncillo	3	4	2	3.890
Aguilar del Río Alhama	3	4	2	1.650
Ajamil de Cameros	4	4	3	280
Albelda de Iregua	2	3	1	300
Alberite	0	3	1	450
Alcanadre	1	2	1	400
Aldeanueva de Ebro	1	1	1	2.300
Alesanco	2	3	1	1.200
Alesón	2	4	2	700
Alfaro	2	2	1	700
Almarza de Cameros	2	2	1	30
Anguciana	2	2	1	2.600
Anguiano	4	4	2	580
Arenzana de Abajo	1	3	1	80
Arenzana de Arriba	1	2	1	120
Arnedillo	2	2	2	700
Arnedo	3	2	1	5.000
Arrúbal	0	1	1	1.000
Ausejo	2	4	1	600
Autol	5	6	1	1.000
Azofra	0	1	1	2.500
Badarán	1	2	1	400
Bañares	2	4	1	4.000
Baños de Rioja	0	4	2	420
Baños de Río Tobía	2	3	1	500
Berceo	2	3	1	500
Bergasa	8	6	2	650
Bergasillas Bajera	2	3	2	180
Bezares	0	1	1	90
Bobadilla	0	1	1	120
Brieva de Cameros	2	3	1	200
Briñas	2	2	1	100
Briones	1	2	1	210
Cabezón de Cameros	4	3	1	150
Calahorra	1	2	1	1.000
Camprovín	3	3	1	100
Canales de la Sierra	2	2	1	100
Canillas de Río Tuerto	0	2	1	110
Cañas	3	2	2	280
Cárdenas	0	1	1	200
Casalarreina	1	5	1	600

../..

RED DE DISTRIBUCIÓN DEL AGUA. AÑO 2011 (Continuación).

	Captaciones	Conducciones	Emisarios	
	situadas en el municipio	Número	Número	Longitud (m)
Castañares de Rioja	0	1	1	100
Castroviejo	3	3	1	20
Cellarigo	2	2	1	10
Cenicero	2	3	1	2.000
Cervera del Río Alhama	5	8	6	2.125
Cidamón	0	3	1	20
Cihuri	3	2	1	2.200
Cirueña	2	8	2	2.450
Clavijo	6	7	2	160
Cordovín	2	3	1	150
Corera	1	4	1	120
Cornago	3	4	2	600
Corporales	0	4	2	110
Cuzcurrita de Río Tirón	0	1	1	1.300
Daroca de Rioja	2	1	1	121
Enciso	8	8	5	510
Entrena	3	4	1	4.000
Estollo	1	1	1	1.250
Ezcaray	12	11	7	1.052
Foncea	3	2	1	180
Fonzaleche	2	5	5	610
Fuenmayor	0	2	1	750
Galbárruli	6	7	2	20
Galilea	1	1	2	350
Gallinero de Cameros	2	2	1	20
Gimileo	0	3	1	800
Grañón	1	6	1	1.000
Grávalos	4	4	2	400
Haro	2	4	1	1.800
Herce	3	3	1	30
Herramélluri	0	2	2	190
Hervías	1	3	1	150
Hormilla	1	2	1	550
Hormilleja	0	3	1	100
Hornillos de Cameros	2	2	2	20
Hornos de Moncalvillo	1	2	1	200
Huércanos	3	5	1	2.500
Igea	3	3	1	300
Jalón de Cameros	1	2	1	20
Laguna de Cameros	3	4	5	280
Lagunilla del Jubera	4	3	3	300
Lardero	1	1	1	1.300
Ledesma de la Cogolla	2	2	1	80
Leiva	0	1	2	130

../..

RED DE DISTRIBUCIÓN DEL AGUA. AÑO 2011 (Continuación).

	Captaciones	Conducciones	Emisarios	
	situadas en el municipio	Número	Número	Longitud (m)
Leza de Río Leza	3	2	1	30
Logroño	-	-	-	-
Lumbreras	6	7	3	270
Manjarrés	4	5	1	300
Mansilla de la Sierra	2	2	1	15
Manzanares de Rioja	6	4	2	160
Matute	2	1	1	50
Medrano	0	2	2	120
Munilla	3	4	2	50
Murillo de Río Leza	3	3	2	345
Muro de Aguas	2	2	2	110
Muro en Cameros	4	4	2	90
Nájera	5	3	1	600
Nalda	3	2	2	700
Navajún	1	1	1	25
Navarrete	0	3	1	5.000
Nestares	3	2	1	150
Nieva de Cameros	8	8	3	245
Ocón	14	12	7	1.000
Ochánduri	0	1	2	70
Ojacastro	7	6	2	240
Ollauri	0	3	1	500
Ortigosa de Cameros	6	6	2	540
Pazuengos	3	3	1	50
Pedroso	1	1	1	20
Pinillos	4	4	1	40
Pradejón	3	2	1	1.000
Pradillo	2	2	1	40
Préjano	4	5	1	110
Quel	3	4	1	3.000
Rabanera	1	2	3	75
Rasillo de Cameros (El)	4	4	1	500
Redal (El)	0	2	2	650
Ribafrecha	1	2	1	1.000
Rincón de Soto	1	1	1	1.800
Robres del Castillo	2	2	2	50
Rodezno	1	3	3	2.030
Sajazarra	2	3	1	200
San Asensio	4	5	1	400
San Millán de la Cogolla	4	2	2	1.110
San Millán de Yécora	0	3	1	100
San Román de Cameros	2	4	3	310
Santa Coloma	3	2	2	1.350
Santa Engracia del Jubera	12	13	9	590

../..

RED DE DISTRIBUCIÓN DEL AGUA. AÑO 2011 (Conclusión).

	Captaciones	Conducciones	Emisarios	
	situadas en el municipio	Número	Número	Longitud (m)
Santa Eulalia Bajera	2	2	1	150
Santo Domingo de la Calzada	5	2	1	6.300
San Torcuato	0	3	1	130
Santurde de Rioja	4	3	1	350
Santurdejo	1	1	1	115
San Vicente de la Sonsierra	6	6	6	1.100
Sojuela	2	1	1	70
Sorzano	3	4	1	600
Sotés	1	2	1	100
Soto en Cameros	10	10	6	280
Terroba	3	3	2	100
Tirgo	2	0	1	3.500
Tobía	2	2	1	50
Tormantos	1	3	2	110
Torrecilla en Cameros	1	2	2	560
Torrecilla sobre Alesanco	0	2	1	60
Torre en Cameros	1	1	2	210
Torremontalbo	1	1	1	600
Treviana	0	1	1	300
Tricio	1	3	2	600
Tudelilla	1	6	1	400
Uruñuela	0	2	2	1.900
Valdemadera	3	3	1	100
Valgañón	2	2	1	100
Ventosa	2	3	1	150
Ventrosa	2	3	1	150
Viguera	4	8	2	4.060
Villalba de Rioja	1	1	2	100
Villalobar de Rioja	5	2	1	20
Villamediana de Iregua	0	2	1	2.500
Villanueva de Cameros	3	3	4	125
Villar de Arnedo (El)	3	5	1	1.200
Villar de Torre	3	4	1	120
Villarejo	2	2	1	60
Villarroya	1	1	1	300
Villarta-Quintana	4	4	3	610
Villavelayo	2	2	1	70
Villaverde de Rioja	1	2	1	90
Villoslada de Cameros	3	3	1	200
Viniegra de Abajo	3	3	1	50
Viniegra de Arriba	2	2	1	20
Zarratón	0	1	1	350
Zarzosa	3	2	1	30
Zorraquín	1	1	1	90

Fuente: Encuesta de Infraestructura y Equipamientos Locales. Dirección General de Política Local.

RED DE DISTRIBUCIÓN DEL AGUA. AÑO 2011.

	Caudal de desagüe (1)	Caudal tratado (1)	Longitud de la red de dist. de agua (m) Total	Calificación buena	Longitud de la red de saneamiento (m)
LA RIOJA	18.938.720	18.101.125	1.284.434	904.118	1.068.190
Ábalos	55.000	0	4.844	1.930	5.149
Agoncillo	105.200	105.200	14.372	11.714	11.948
Aguilar del Río Alhama	104.500	104.500	7.038	6.253	6.489
Ajamil de Cameros	5.300	4.700	2.263	1.655	1.680
Albelda de Iregua	250.000	250.000	16.558	10.380	13.989
Alberite	225.000	225.000	12.777	9.235	9.381
Alcanadre	170.000	170.000	9.025	3.124	9.626
Aldeanueva de Ebro	380.000	380.000	21.360	10.273	20.439
Alesanco	76.000	76.000	11.322	6.718	7.444
Alesón	12.500	12.500	5.231	2.551	3.746
Alfaro	2.203.505	2.203.505	55.976	55.976	33.866
Almarza de Cameros	4.500	4.500	1.405	1.026	1.045
Anguciana	90.000	90.000	7.519	4.575	6.534
Anguiano	70.000	70.000	7.015	2.496	6.267
Arenzana de Abajo	48.500	0	5.440	4.057	4.309
Arenzana de Arriba	3.800	2.555	1.703	1.703	1.954
Arnedillo	59.000	59.000	9.192	7.404	8.431
Arnedo	1.503.000	1.503.000	26.595	14.437	36.690
Arrúbal	35.400	35.400	9.198	4.901	6.918
Ausejo	132.000	118.000	13.384	10.257	10.446
Autol	450.000	450.000	12.479	9.534	11.739
Azofra	29.900	22.000	4.458	4.062	3.859
Badarán	80.000	80.000	7.602	5.223	6.916
Bañares	50.000	0	7.196	3.530	5.236
Baños de Rioja	15.600	10.000	2.293	2.085	1.831
Baños de Río Tobía	175.000	175.000	11.322	7.343	11.286
Berceo	34.000	34.000	4.507	4.307	4.174
Bergasa	32.500	32.500	2.954	2.794	2.567
Bergasillas Bajera	4.000	4.000	1.408	1.408	1.170
Bezares	10.000	0	1.177	551	824
Bobadilla	11.000	11.000	3.443	3.001	2.764
Brieva de Cameros	13.000	0	2.482	1.476	1.541
Briñas	30.000	0	4.436	1.392	3.542
Briones	100.000	100.000	11.518	5.708	13.388
Cabezón de Cameros	4.000	4.000	929	929	1.224
Calahorra	2.070.000	2.070.000	75.614	75.614	64.232
Camprovín	90.000	0	2.736	1.223	2.045
Canales de la Sierra	39.000	0	4.622	4.160	3.529
Canillas de Río Tuerto	9.000	0	2.290	1.722	1.711
Cañas	16.000	16.000	2.433	1.657	1.974
Cárdenas	20.500	0	3.643	2.514	3.562
Casalarreina	230.000	230.000	16.856	13.046	13.058

../..

RED DE DISTRIBUCIÓN DEL AGUA. AÑO 2011 (Continuación).

	Caudal de	Caudal	Longitud de la red de dist. de agua (m)		Longitud de la red
	desagüe (1)	tratado (1)	Total	Calificación buena	de saneamiento (m)
Castañares de Rioja	80.000	80.000	8.315	7.439	8.977
Castroviejo	6.500	6.500	1.022	574	1.270
Cellorigo	1.095	1.095	1.345	651	1.361
Genicero	400.000	400.000	16.108	11.541	12.536
Cervera del Río Alhama	349.400	349.400	26.440	11.361	23.560
Cidamón	450	0	3.448	3.448	26
Cihuri	22.000	22.000	5.672	5.294	3.099
Cirueña	14.000	4.500	3.846	3.846	2.635
Clavijo	31.000	31.000	5.779	2.246	4.563
Cordovín	20.000	14.600	4.403	4.000	3.710
Corera	30.000	30.000	6.613	5.235	5.480
Cornago	93.100	87.600	9.365	7.013	6.135
Corporales	7.500	7.500	1.960	1.960	1.477
Cuzcurrita de Río Tirón	90.000	90.000	10.646	9.318	7.849
Daroca de Rioja	12.000	0	1.080	552	1.212
Enciso	25.220	23.170	5.387	4.626	4.675
Entrena	145.000	145.000	9.944	8.332	9.474
Estollo	17.500	17.500	2.626	2.626	2.211
Ezcaray	332.850	320.000	18.826	9.650	15.331
Foncea	16.800	16.800	2.513	1.844	2.222
Fonzaleche	24.500	15.500	6.645	5.598	2.901
Fuenmayor	350.000	350.000	18.930	14.038	12.184
Galbárruli	12.500	12.500	2.313	1.593	1.975
Galilea	52.000	52.000	5.208	4.314	5.110
Gallinero de Cameros	3.000	3.000	779	492	685
Gimileo	12.000	12.000	2.996	1.413	1.740
Grañón	42.000	42.000	5.268	2.878	3.779
Grávalos	25.500	25.500	4.718	4.718	4.627
Haro	12.000	12.000	36.092	23.092	27.917
Herce	35.000	35.000	3.116	1.031	3.719
Herramélluri	22.000	22.000	4.289	3.212	2.304
Hervías	20.000	20.000	4.583	2.841	5.094
Hormilla	50.000	50.000	5.633	5.633	5.725
Hormilleja	25.000	25.000	3.550	981	3.588
Hornillos de Cameros	3.000	0	876	876	411
Hornos de Moncalvillo	14.000	0	2.785	2.655	1.840
Huércanos	112.500	112.500	10.457	8.260	14.803
Igea	95.000	95.000	6.217	3.849	6.070
Jalón de Cameros	5.000	0	693	693	711
Laguna de Cameros	19.500	0	2.528	1.503	3.113
Lagunilla del Jubera	43.000	40.000	6.783	5.430	5.501
Lardero	975.000	975.000	71.526	28.938	50.117
Ledesma de la Cogolla	5.500	5.500	1.095	164	1.022
Leiva	40.000	0	6.072	2.559	6.787

..../.

RED DE DISTRIBUCIÓN DEL AGUA. AÑO 2011 (Continuación).

	Caudal de	Caudal	Longitud de la red de dist. de agua (m)		Longitud de la red
	desagüe (1)	tratado (1)	Total	Calificación buena	de saneamiento (m)
Leza de Río Leza	5.000	5.000	1.768	1.768	1.399
Logroño	-	-	-	-	-
Lumbreras	21.500	5.000	4.081	3.910	3.557
Manjarrés	20.000	20.000	3.537	3.409	2.169
Mansilla de la Sierra	6.500	6.500	1.285	897	1.250
Manzanares de Rioja	13.000	13.000	3.324	2.181	2.585
Matute	23.000	0	5.232	5.232	4.032
Medrano	30.000	0	5.152	4.837	4.911
Munilla	24.000	24.000	3.379	2.627	2.808
Murillo de Río Leza	175.000	175.000	11.243	4.429	10.334
Muro de Aguas	12.500	12.500	3.811	3.116	2.967
Muro en Cameros	5.500	5.500	1.189	872	1.219
Nájera	780.000	780.000	29.710	29.710	17.299
Nalda	120.000	120.000	6.721	4.142	5.921
Navajún	2.000	2.000	763	670	429
Navarrete	324.000	324.000	30.940	29.011	14.898
Nestares	10.000	10.000	2.009	1.917	1.269
Nieva de Cameros	21.000	0	3.652	3.344	2.839
Ocón	37.900	37.900	9.950	7.803	10.378
Ochánduri	14.000	14.000	3.577	3.261	2.329
Ojacastro	30.500	30.500	6.505	3.719	4.450
Ollauri	35.000	35.000	8.733	8.733	7.641
Ortigosa de Cameros	47.000	40.000	3.717	1.998	2.450
Pazuengos	8.500	8.500	1.277	1.277	897
Pedroso	12.000	12.000	1.662	299	1.713
Pinillos	2.500	2.500	734	734	438
Pradejón	365.000	365.000	12.096	3.292	10.442
Pradillo	10.000	10.000	1.758	515	1.446
Préjano	24.000	24.000	4.533	4.533	3.993
Quel	220.000	220.000	14.446	9.381	16.868
Rabanera	6.000	6.000	961	961	538
Rasillo de Cameros (El)	27.000	27.000	8.994	2.666	7.426
Redal (El)	30.000	30.000	3.537	2.669	3.981
Ribafrecha	95.000	95.000	9.217	5.355	9.006
Rincón de Soto	765.000	765.000	23.265	11.301	22.455
Robres del Castillo	3.200	0	1.525	1.525	1.019
Rodezno	41.000	41.000	5.947	4.532	5.853
Sajazarra	30.000	30.000	3.283	1.687	2.657
San Asensio	225.000	225.000	15.451	11.022	10.988
San Millán de la Cogolla	32.500	32.500	6.080	5.951	5.766
San Millán de Yécora	8.500	8.500	1.527	678	1.193
San Román de Cameros	25.800	2.700	3.690	3.524	3.668
Santa Coloma	19.000	19.000	4.340	4.340	2.776
Santa Engracia del Jubera	26.200	2.500	6.443	6.193	3.839

..../

RED DE DISTRIBUCIÓN DEL AGUA. AÑO 2011 (Conclusión).

	Caudal de	Caudal	Longitud de la red de dist. de agua (m)		Longitud de la red
	desagüe (1)	tratado (1)	Total	Calificación buena	de saneamiento (m)
Santa Eulalia Bajera	13.000	13.000	1.520	1.520	1.236
Santo Domingo de la Calzada	711.000	711.000	25.923	14.645	24.279
San Torcuato	13.000	13.000	3.893	2.948	2.663
Santurde de Rioja	39.000	39.000	5.863	2.727	5.429
Santurdejo	31.000	31.000	4.744	4.744	6.253
San Vicente de la Sonsierra	162.500	157.000	11.678	7.944	9.162
Sojuela	13.000	13.000	3.623	1.848	1.515
Sorzano	27.500	27.500	6.753	5.089	3.635
Sotés	28.000	0	6.855	4.380	3.898
Soto en Cameros	38.500	8.000	4.857	4.139	4.655
Terroba	4.000	0	1.029	1.029	828
Tirgo	30.000	30.000	6.746	6.259	6.122
Tobía	9.000	0	1.238	1.191	1.222
Tormantos	25.000	25.000	2.902	571	2.766
Torrecilla en Cameros	99.000	99.000	5.969	5.524	5.800
Torrecilla sobre Alesanco	10.500	10.500	1.743	1.652	1.731
Torre en Cameros	2.500	0	2.276	2.276	830
Torrementalbo	2.500	0	1.606	1.606	1.388
Treviana	38.000	38.000	10.617	5.578	6.287
Tricio	43.000	43.000	4.793	2.053	4.799
Tudelilla	49.000	49.000	6.206	5.570	6.069
Uruñuela	200.000	200.000	9.735	6.988	8.103
Valdemadera	3.500	3.500	756	662	676
Valgañón	28.000	0	3.525	3.525	3.087
Ventosa	20.000	20.000	3.680	3.680	2.652
Ventrosa	14.000	0	3.023	355	2.445
Viguera	43.500	40.000	5.091	5.091	5.379
Villalba de Rioja	20.000	20.000	3.063	1.515	2.586
Villalobar de Rioja	15.000	15.000	2.547	871	2.740
Villamediana de Iregua	436.000	436.000	18.329	2.320	16.864
Villanueva de Cameros	17.000	0	2.119	2.024	1.668
Villar de Arnedo (El)	70.000	70.000	7.574	5.362	8.443
Villar de Torre	30.000	30.000	4.679	4.679	3.379
Villarejo	6.000	6.000	1.112	358	698
Villarroya	2.300	2.300	1.465	1.465	1.134
Villarta-Quintana	25.700	25.700	4.051	2.625	3.931
Villavelayo	9.000	9.000	1.114	842	1.555
Villaverde de Rioja	12.000	12.000	1.834	995	2.004
Villoslada de Cameros	45.000	45.000	6.688	2.154	5.681
Viniegra de Abajo	22.000	22.000	3.186	3.186	2.866
Viniegra de Arriba	10.000	0	1.626	1.626	1.370
Zarratón	33.000	33.000	5.680	4.041	4.560
Zarzosa	2.000	2.000	589	194	406
Zorraquín	13.000	13.000	3.985	3.985	3.251

Fuente: Encuesta de Infraestructura y Equipamientos Locales. Dirección General de Política Local.

(1): m3/año. Nota: Calificación buena definida según criterios del Manual de Instrucciones de la EIEL.

RECOGIDA Y TRATAMIENTO DE RESIDUOS. AÑO 2011.

	Vertederos			Contenedores
	Número	Capacidad (m3)	Ocupación media (%)	
LA RIOJA	4	17.200.000	52	7.715
Ábalos	0	0	0	20
Agoncillo	0	0	0	60
Aguilar del Río Alhama	0	0	0	54
Ajamil de Cameros	0	0	0	6
Albelda de Iregua	0	0	0	103
Alberite	0	0	0	80
Alcanadre	0	0	0	48
Aldeanueva de Ebro	0	0	0	86
Alesanco	0	0	0	69
Alesón	0	0	0	15
Alfaro	0	0	0	306
Almarza de Cameros	0	0	0	5
Anguciana	0	0	0	58
Anguiano	0	0	0	43
Arenzana de Abajo	0	0	0	29
Arenzana de Arriba	0	0	0	6
Arnedillo	0	0	0	44
Arnedo	0	0	0	588
Arrúbal	0	0	0	21
Ausejo	0	0	0	45
Autol	0	0	0	128
Azofra	0	0	0	27
Badarán	0	0	0	56
Bañares	0	0	0	39
Baños de Rioja	0	0	0	14
Baños de Río Tobía	0	0	0	100
Berceo	0	0	0	20
Bergasa	0	0	0	9
Bergasillas Bajera	0	0	0	5
Bezares	0	0	0	3
Bobadilla	0	0	0	17
Brieva de Cameros	0	0	0	10
Briñas	0	0	0	23
Briones	0	0	0	67
Cabezón de Cameros	0	0	0	7
Calahorra	1	5.000.000	40	534
Camprovín	0	0	0	15
Canales de la Sierra	0	0	0	11
Canillas de Río Tuerto	0	0	0	10
Cañas	0	0	0	13
Cárdenas	0	0	0	22
Casalarreina	0	0	0	104

../..

RECOGIDA Y TRATAMIENTO DE RESIDUOS. AÑO 2011 (Continuación).

	Vertederos			Contenedores
	Número	Capacidad (m3)	Ocupación media (%)	
Castañares de Rioja	0	0	0	70
Castroviejo	0	0	0	7
Cellarigo	0	0	0	3
Cenicero	0	0	0	152
Cervera del Río Alhama	0	0	0	187
Cidamón	0	0	0	4
Cihuri	0	0	0	44
Cirueña	0	0	0	30
Clavijo	0	0	0	21
Cordovín	0	0	0	15
Corera	0	0	0	22
Cornago	0	0	0	28
Corporales	0	0	0	10
Cuzcurrita de Río Tirón	0	0	0	92
Daroca de Rioja	0	0	0	11
Enciso	0	0	0	24
Entrena	0	0	0	84
Estollo	0	0	0	10
Ezcaray	0	0	0	47
Foncea	0	0	0	15
Fonzaleche	0	0	0	23
Fuenmayor	0	0	0	173
Galbárruli	0	0	0	9
Galilea	0	0	0	29
Gallinero de Cameros	0	0	0	4
Gimileo	0	0	0	13
Grañón	0	0	0	29
Grávalos	0	0	0	15
Haro	0	0	0	356
Herce	0	0	0	17
Herramélluri	0	0	0	19
Hervías	0	0	0	18
Hormilla	0	0	0	41
Hormilleja	0	0	0	16
Hornillos de Cameros	0	0	0	3
Hornos de Moncalvillo	0	0	0	12
Huércanos	0	0	0	59
Igea	0	0	0	43
Jalón de Cameros	0	0	0	4
Laguna de Cameros	0	0	0	14
Lagunilla del Jubera	0	0	0	24
Lardero	0	0	0	231
Ledesma de la Cogolla	0	0	0	3
Leiva	0	0	0	25

../..

RECOGIDA Y TRATAMIENTO DE RESIDUOS. AÑO 2011 (Continuación).

	Vertederos			Contenedores
	Número	Capacidad (m3)	Ocupación media (%)	
Leza de Río Leza	0	0	0	5
Logroño	-	-	-	-
Lumbreras	0	0	0	22
Manjarrés	0	0	0	11
Mansilla de la Sierra	0	0	0	9
Manzanares de Rioja	0	0	0	16
Matute	0	0	0	11
Medrano	0	0	0	24
Munilla	0	0	0	14
Murillo de Río Leza	0	0	0	61
Muro de Aguas	0	0	0	7
Muro en Cameros	0	0	0	7
Nájera	1	1.200.000	40	254
Nalda	0	0	0	53
Navajún	0	0	0	4
Navarrete	0	0	0	116
Nestares	0	0	0	8
Nieva de Cameros	0	0	0	19
Ocón	0	0	0	44
Ochánduri	0	0	0	11
Ojacastro	0	0	0	23
Ollauri	0	0	0	42
Ortigosa de Cameros	0	0	0	27
Pazuengos	0	0	0	5
Pedroso	0	0	0	14
Pinillos	0	0	0	3
Pradejón	0	0	0	105
Pradillo	0	0	0	11
Préjano	0	0	0	18
Quel	0	0	0	73
Rabanera	0	0	0	4
Rasillo de Cameros (El)	0	0	0	37
Redal (El)	0	0	0	15
Ribafrecha	0	0	0	38
Rincón de Soto	0	0	0	111
Robres del Castillo	0	0	0	5
Rodezno	0	0	0	35
Sajazarra	0	0	0	24
San Asensio	0	0	0	87
San Millán de la Cogolla	0	0	0	35
San Millán de Yécora	0	0	0	6
San Román de Cameros	0	0	0	12
Santa Coloma	0	0	0	15
Santa Engracia del Jubera	0	0	0	23

../..

RECOGIDA Y TRATAMIENTO DE RESIDUOS. AÑO 2011 (Conclusión).

	Vertederos			Contenedores
	Número	Capacidad (m3)	Ocupación media (%)	
Santa Eulalia Bajera	0	0	0	8
Santo Domingo de la Calzada	0	0	0	253
San Torcuato	0	0	0	15
Santurde de Rioja	0	0	0	30
Santurdejo	0	0	0	18
San Vicente de la Sonsierra	0	0	0	62
Sojuela	0	0	0	13
Sorzano	0	0	0	19
Sotés	0	0	0	24
Soto en Cameros	0	0	0	18
Terroba	0	0	0	5
Tirgo	0	0	0	27
Tobía	0	0	0	12
Tormantos	0	0	0	20
Torrecilla en Cameros	0	0	0	43
Torrecilla sobre Alesanco	0	0	0	8
Torre en Cameros	0	0	0	2
Torremontalbo	0	0	0	7
Treviana	0	0	0	23
Tricio	0	0	0	31
Tudelilla	0	0	0	23
Uruñuela	0	0	0	75
Valdemadera	0	0	0	4
Valgañón	0	0	0	21
Ventosa	0	0	0	16
Ventrosa	0	0	0	13
Viguera	0	0	0	30
Villalba de Rioja	0	0	0	14
Villalobar de Rioja	1	10.000.000	60	14
Villamediana de Iregua	0	0	0	188
Villanueva de Cameros	0	0	0	14
Villar de Arnedo (El)	0	0	0	28
Villar de Torre	0	0	0	19
Villarejo	0	0	0	5
Villarroya	0	0	0	3
Villarta-Quintana	0	0	0	25
Villavelayo	0	0	0	9
Villaverde de Rioja	0	0	0	9
Villoslada de Cameros	0	0	0	47
Viniegra de Abajo	0	0	0	19
Viniegra de Arriba	0	0	0	6
Zarratón	1	1.000.000	40	33
Zarzosa	0	0	0	2
Zorraquín	0	0	0	20

Fuente: Encuesta de Infraestructura y Equipamientos Locales. Dirección General de Política Local.

ALMACENAMIENTO Y DEPURACIÓN DEL AGUA. AÑO 2011.

	Depósitos (1)		Potabilizadoras		Depuradoras (2)	
	Total	Capacidad	Total	Calificación buena	Nº	Capacidad
LA RIOJA	357	158.917	258	123	172	75.977.440
Ábalos	1	162	1	1	0	0
Agoncillo	3	14.480	2	2	1	65.000
Aguilar del Río Alhama	1	520	1	0	1	315.000
Ajamil de Cameros	3	150	3	1	3	40.000
Albelda de Iregua	4	3.100	1	1	0	0
Alberite	2	1.600	1	0	0	0
Alcanadre	2	820	1	0	1	414.000
Aldeanueva de Ebro	1	2.200	1	1	1	1.665.000
Alesanco	1	500	1	1	0	0
Alesón	2	360	1	0	1	30.000
Alfaro	3	3.222	2	2	1	6.000.000
Almarza de Cameros	1	40	1	0	1	20.000
Anguciana	1	70	1	0	0	0
Anguiano	2	465	1	0	1	236.000
Arenzana de Abajo	2	118	1	1	1	24.000
Arenzana de Arriba	1	100	1	1	1	2.920
Arnedillo	3	3.010	3	1	2	861.500
Arnedo	1	6.000	1	1	1	30.000
Arrúbal	1	40	1	1	1	5.400.000
Ausejo	1	600	1	1	1	375.000
Autol	4	870	4	0	1	0
Azofra	2	645	1	1	0	0
Badarán	2	750	1	1	1	750.000
Bañares	2	760	1	1	0	0
Baños de Rioja	2	680	2	2	1	12.000
Baños de Río Tobía	1	2.800	1	1	1	1.200.000
Berceo	2	680	1	1	1	315.000
Bergasa	1	72	1	1	1	14.000
Bergasillas Bajera	1	78	1	0	2	9.500
Bezares	1	100	1	0	0	0
Bobadilla	1	500	1	1	1	40.000
Brieva de Cameros	2	130	1	1	0	0
Briñas	1	200	1	1	0	225.000
Briones	1	300	1	0	1	918.750
Cabezón de Cameros	2	117	1	0	1	5.000
Calahorra	4	14.290	1	1	1	21.450.000
Camprovín	3	148	2	1	1	35.000
Canales de la Sierra	1	150	1	1	0	0
Canillas de Río Tuerto	2	57	1	0	0	0
Cañas	2	660	1	1	1	20.000
Cárdenas	1	80	1	1	0	0
Casalarreina	3	3.440	1	1	0	0

..../

ALMACENAMIENTO Y DEPURACIÓN DEL AGUA. AÑO 2011 (Continuación).

	Depósitos (1)		Potabilizadoras		Depuradoras (2)	
	Total	Capacidad	Total	Calificación buena	Nº	Capacidad
Castañares de Rioja	2	115	1	0	0	0
Castroviejo	1	40	1	1	1	20.000
Cellorigo	2	145	1	0	1	2.000
Cenicero	2	2.600	1	1	1	3.000.000
Cervera del Río Alhama	7	3.660	6	0	6	1.169.500
Cidamón	2	80	2	2	0	0
Cihuri	2	150	2	0	0	0
Cirueña	2	640	2	2	1	55.000
Clavijo	4	1.165	1	1	2	35.000
Cordovín	2	150	2	2	1	20.000
Corera	1	600	1	0	1	30.000
Cornago	2	315	2	1	1	180.000
Corporales	3	730	2	0	2	30.000
Cuzcurrita de Río Tirón	2	580	1	1	0	0
Daroqa de Rioja	2	102	1	1	0	0
Enciso	5	556	5	2	2	158.100
Entrena	2	1.600	1	1	0	0
Estollo	1	90	1	1	0	0
Ezcaray	9	1.643	9	1	4	3.391.500
Foncea	2	160	1	1	1	20.000
Fonzaleche	3	150	3	1	4	44.000
Fuenmayor	3	2.900	2	0	1	2.800.000
Galbárruli	4	220	2	2	2	12.920
Galilea	1	300	1	1	2	55.000
Gallinero de Cameros	1	33	1	1	1	5.000
Gimileo	1	250	1	1	1	15.000
Grañón	2	300	1	1	1	240.000
Grávalos	2	200	1	1	2	33.000
Haro	1	8.000	3	3	1	10.320.000
Herce	3	650	1	1	1	40.000
Herramélluri	2	240	2	0	2	23.500
Hervías	1	300	1	1	1	25.000
Hormilla	2	115	1	1	1	562.500
Hormilleja	2	130	1	1	1	17.000
Hornillos de Cameros	1	44	1	1	0	0
Hornos de Moncalvillo	1	100	1	1	0	0
Huércanos	2	2.000	1	1	0	0
Igea	3	1.380	1	0	1	414.000
Jalón de Cameros	1	40	1	0	0	0
Laguna de Cameros	2	140	1	0	0	0
Lagunilla del Jubera	4	550	3	2	2	50.000
Lardero	3	12.000	2	1	0	0
Ledesma de la Cogolla	1	40	1	1	1	6.000
Leiva	2	500	1	0	0	0

..../..

ALMACENAMIENTO Y DEPURACIÓN DEL AGUA. AÑO 2011 (Continuación).

	Depósitos (1)		Potabilizadoras		Depuradoras (2)	
	Total	Capacidad	Total	Calificación buena	Nº	Capacidad
Leza de Río Leza	1	30	1	1	1	8.000
Logroño	-	-	-	-	-	-
Lumbreras	5	690	4	4	1	5.500
Manjarrés	2	380	2	2	1	25.000
Mansilla de la Sierra	2	80	2	2	1	8.000
Manzanares de Rioja	2	90	2	0	2	20.000
Matute	1	300	1	0	0	0
Medrano	2	350	1	1	0	0
Munilla	3	199	2	0	2	35.000
Murillo de Río Leza	1	350	1	0	1	488.250
Muro de Aguas	2	145	2	2	2	25.000
Muro en Cameros	1	40	1	0	2	30.000
Nájera	2	2.000	2	2	1	4.840.500
Nalda	3	1.480	0	0	0	0
Navajún	1	40	1	0	1	2.500
Navarrete	2	1.300	2	0	0	0
Nestares	2	195	1	1	1	15.000
Nieva de Cameros	3	305	3	0	0	0
Ocón	8	1.974	4	0	6	90.000
Ochánduri	1	200	1	0	1	20.000
Ojacastro	4	135	3	0	2	40.000
Ollauri	2	170	2	1	1	40.000
Ortigosa de Cameros	4	540	3	0	1	180.000
Pazuengos	1	60	1	1	1	15.000
Pedroso	1	100	1	0	1	15.000
Pinillos	2	140	1	1	1	8.000
Pradejón	1	3.000	1	0	1	750.000
Pradillo	1	40	1	0	1	15.000
Préjano	3	480	2	2	1	25.000
Quel	2	530	1	1	1	0
Rabanera	2	130	1	0	3	35.200
Rasillo de Cameros (El)	3	770	1	1	1	90.000
Redal (El)	2	125	0	0	2	35.000
Ribafrecha	2	1.315	1	0	1	507.000
Rincón de Soto	2	3.000	1	1	1	1.350.000
Robres del Castillo	2	180	2	2	0	0
Rodezno	1	1.000	1	1	3	55.000
Sajazarra	3	265	3	0	1	70.000
San Asensio	3	1.770	1	0	1	1.350.000
San Millán de la Cogolla	2	175	2	1	1	15.000
San Millán de Yécora	2	60	2	0	1	20.000
San Román de Cameros	3	170	2	0	1	10.000
Santa Coloma	2	5.080	2	1	2	25.000
Santa Engracia del Jubera	10	867	8	1	2	10.000

..../..

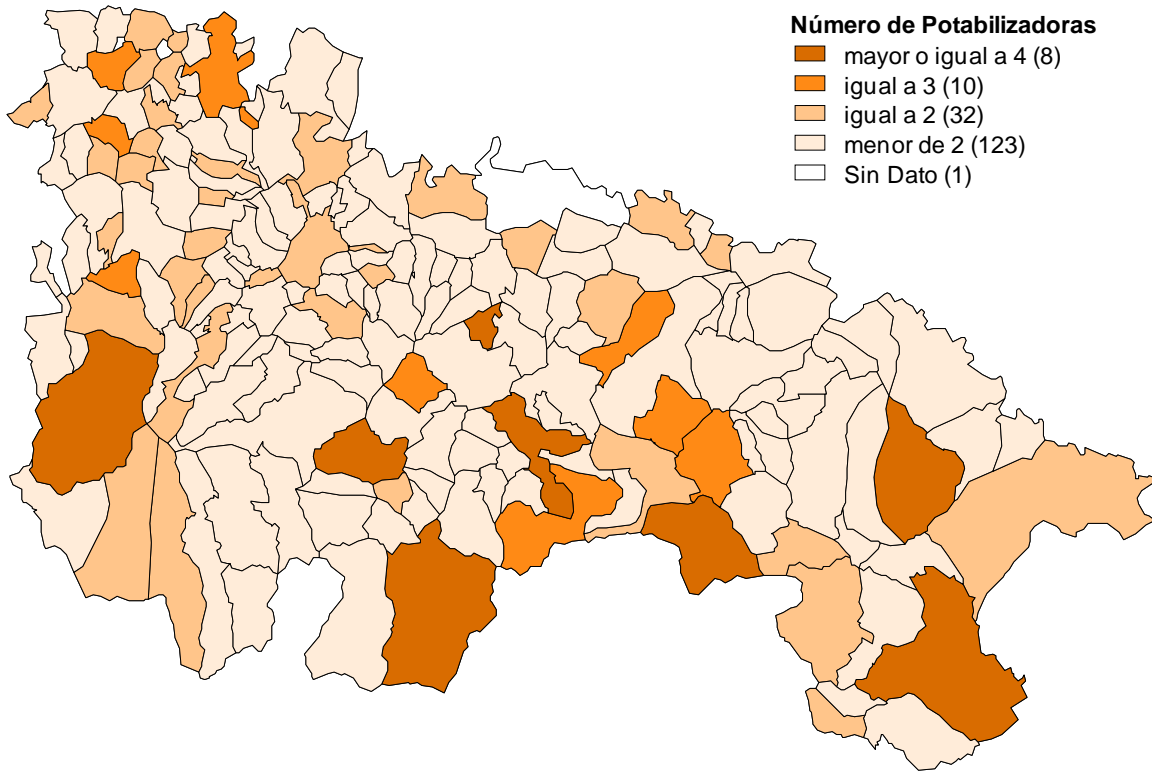
ALMACENAMIENTO Y DEPURACIÓN DEL AGUA. AÑO 2011 (Conclusión).

	Depósitos (1)		Potabilizadoras		Depuradoras (2)	
	Total	Capacidad	Total	Calificación buena	Nº	Capacidad
Santa Eulalia Bajera	2	100	1	1	1	15.000
Santo Domingo de la Calzada	1	3.000	1	1	0	0
San Torcuato	1	160	1	1	1	15.000
Santurde de Rioja	2	185	1	0	1	45.000
Santurdejo	1	75	1	1	1	35.000
San Vicente de la Sonsierra	4	940	3	0	1	756.000
Sojuela	1	40	1	0	1	35.000
Sorzano	2	600	1	0	1	35.000
Sotés	1	500	1	1	1	30.000
Soto en Cameros	4	254	3	2	2	15.000
Terroba	1	32	1	0	0	0
Tirgo	2	1.040	1	1	0	0
Tobía	1	42	1	1	0	0
Tormantos	2	410	2	1	2	40.000
Torrecilla en Cameros	2	1.240	1	1	1	375.000
Torrecilla sobre Alesanco	1	34	1	0	1	18.000
Torre en Cameros	1	32	1	1	0	0
Torrementalbo	1	40	1	1	0	0
Treviana	1	290	1	0	1	40.000
Tricio	2	160	1	0	2	55.000
Tudelilla	2	230	1	0	1	240.000
Uruñuela	1	2.000	1	1	0	0
Valdemadera	1	22	1	0	1	4.500
Valgañón	1	220	1	1	0	0
Ventosa	2	465	1	1	1	30.000
Ventrosa	2	160	1	0	0	0
Viguera	4	365	1	0	0	0
Villalba de Rioja	1	80	1	0	2	55.000
Villalobar de Rioja	2	98	1	0	1	20.000
Villamediana de Iregua	1	1.000	1	0	0	0
Villanueva de Cameros	2	115	2	0	0	0
Villar de Arnedo (El)	1	250	1	0	1	240.600
Villar de Torre	2	360	1	0	1	35.000
Villarejo	1	100	1	1	1	10.000
Villarroya	1	35	1	0	1	3.500
Villarta-Quintana	5	750	2	1	3	30.000
Villavelayo	1	60	1	1	1	15.000
Villaverde de Rioja	1	36	1	0	1	12.000
Villoslada de Cameros	2	570	2	0	1	163.200
Viniegra de Abajo	2	375	1	1	1	25.000
Viniegra de Arriba	1	60	1	1	0	0
Zarratón	2	1.300	1	0	1	35.000
Zarzosa	1	10	1	0	1	10.000
Zorraquín	1	65	1	1	1	20.000

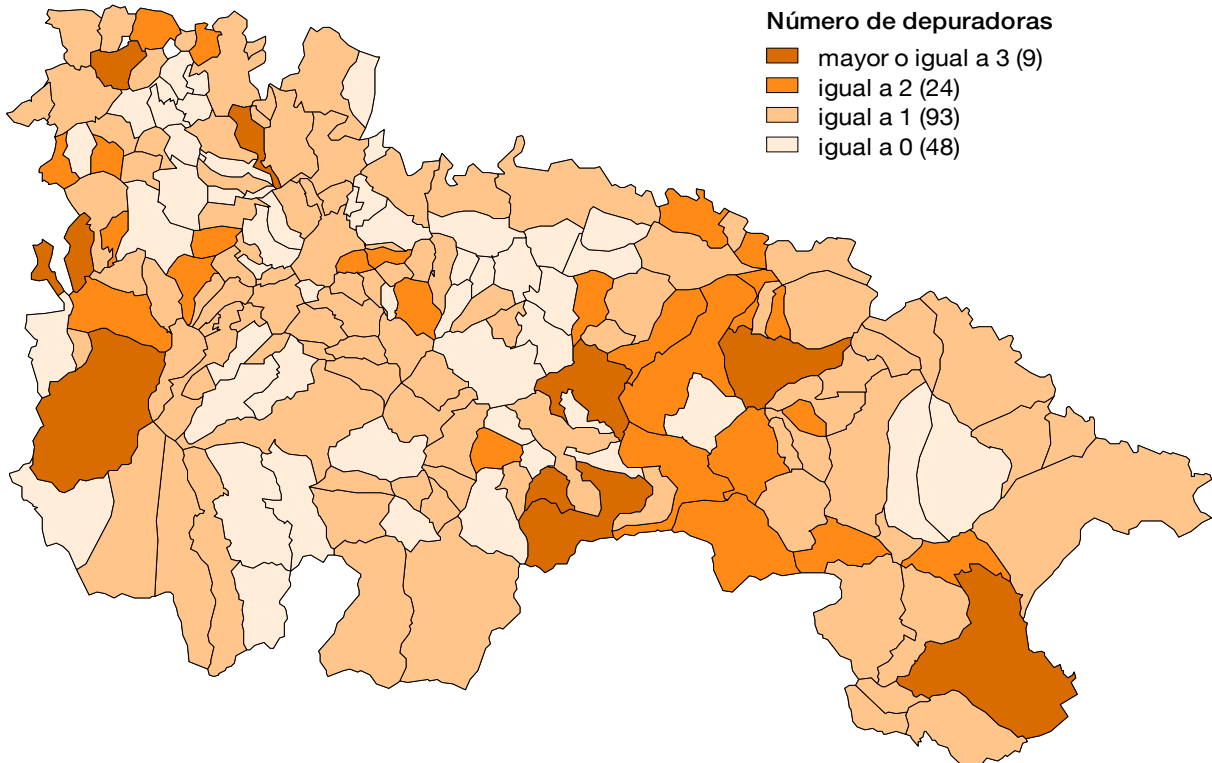
Fuente: Encuesta de Infraestructura y Equipamientos Locales. Dirección General de Política Local.

(1) m3 ; (2) m3/año. Nota: Calificación buena definida según criterios del Manual de Instrucciones de la EIEL.

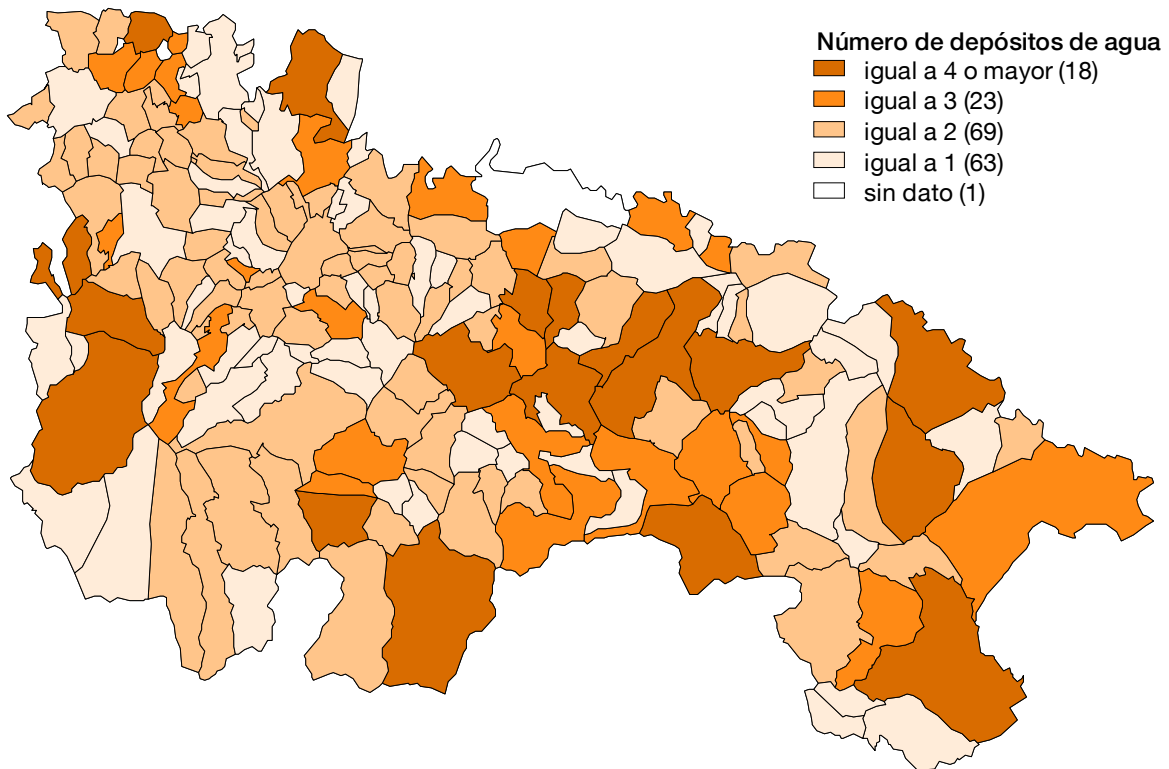
POTABILIZADORAS. AÑO 2011



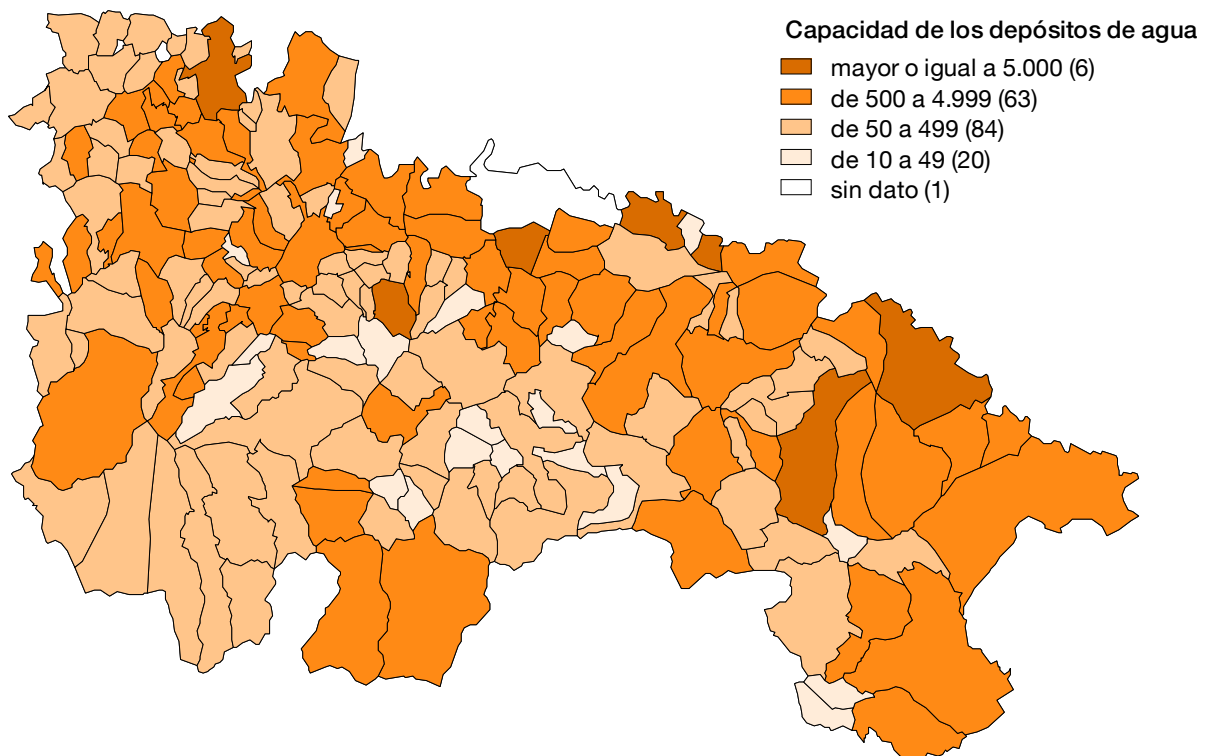
DEPURADORAS. AÑO 2011



DEPÓSITOS DE AGUA. AÑO 2011



CAPACIDAD DE LOS DEPÓSITOS. AÑO 2011



CENTROS ASISTENCIALES. AÑO 2011.

	Total	Albergues	Asist. Social	Guarderías	Res. Ancianos	Otros
LA RIOJA	75	21	1	27	23	3
Ábalos	0	0	0	0	0	0
Agoncillo	0	0	0	0	0	0
Aguilar del Río Alhama	0	0	0	0	0	0
Ajamil de Cameros	0	0	0	0	0	0
Albelda de Iregua	2	0	0	1	1	0
Alberite	1	0	0	1	0	0
Alcanadre	1	0	0	1	0	0
Aldeanueva de Ebro	1	0	0	1	0	0
Alesanco	0	0	0	0	0	0
Alesón	0	0	0	0	0	0
Alfaro	4	1	0	1	1	1
Almarza de Cameros	0	0	0	0	0	0
Anguciana	0	0	0	0	0	0
Anguiano	2	1	0	0	1	0
Arenzana de Abajo	0	0	0	0	0	0
Arenzana de Arriba	0	0	0	0	0	0
Arnedillo	0	0	0	0	0	0
Arnedo	3	0	0	2	1	0
Arrúbal	0	0	0	0	0	0
Ausejo	1	0	0	1	0	0
Autol	2	0	0	1	1	0
Azofra	0	0	0	0	0	0
Badarán	0	0	0	0	0	0
Bañares	0	0	0	0	0	0
Baños de Rioja	0	0	0	0	0	0
Baños de Río Tobía	1	0	0	1	0	0
Berceo	0	0	0	0	0	0
Bergasa	0	0	0	0	0	0
Bergasillas Bajera	0	0	0	0	0	0
Bezares	0	0	0	0	0	0
Bobadilla	0	0	0	0	0	0
Brieva de Cameros	0	0	0	0	0	0
Briñas	0	0	0	0	0	0
Briones	0	0	0	0	0	0
Cabezón de Cameros	1	1	0	0	0	0
Calahorra	7	2	0	2	3	0
Camprovín	0	0	0	0	0	0
Canales de la Sierra	0	0	0	0	0	0
Canillas de Río Tuerto	0	0	0	0	0	0
Cañas	0	0	0	0	0	0
Cárdenas	0	0	0	0	0	0
Casalarreina	0	0	0	0	0	0

../..

CENTROS ASISTENCIALES. AÑO 2011 (Continuación).

	Total	Albergues	Asist. Social	Guarderías	Res. Ancianos	Otros
Castañares de Rioja	1	0	0	0	1	0
Castroviejo	0	0	0	0	0	0
Cellorigo	0	0	0	0	0	0
Cenicero	1	0	0	0	1	0
Cervera del Río Alhama	2	0	0	1	1	0
Cidamón	0	0	0	0	0	0
Cihuri	0	0	0	0	0	0
Cirueña	0	0	0	0	0	0
Clavijo	0	0	0	0	0	0
Cordovín	0	0	0	0	0	0
Corera	0	0	0	0	0	0
Cornago	1	1	0	0	0	0
Corporales	0	0	0	0	0	0
Cuzcurrita de Río Tirón	0	0	0	0	0	0
Daroqa de Rioja	0	0	0	0	0	0
Enciso	1	1	0	0	0	0
Entrena	0	0	0	0	0	0
Estollo	0	0	0	0	0	0
Ezcaray	1	0	0	0	1	0
Foncea	0	0	0	0	0	0
Fonzaleche	0	0	0	0	0	0
Fuenmayor	1	0	0	1	0	0
Galbárruli	0	0	0	0	0	0
Galilea	1	0	0	1	0	0
Gallinero de Cameros	0	0	0	0	0	0
Gimileo	0	0	0	0	0	0
Grañón	0	0	0	0	0	0
Grávalos	0	0	0	0	0	0
Haro	3	0	0	1	2	0
Herce	1	1	0	0	0	0
Herramélluri	0	0	0	0	0	0
Hervías	0	0	0	0	0	0
Hormilla	0	0	0	0	0	0
Hormilleja	0	0	0	0	0	0
Hornillos de Cameros	1	1	0	0	0	0
Hornos de Moncalvillo	0	0	0	0	0	0
Huércanos	0	0	0	0	0	0
Igea	0	0	0	0	0	0
Jalón de Cameros	0	0	0	0	0	0
Laguna de Cameros	1	1	0	0	0	0
Lagunilla del Jubera	1	0	0	0	1	0
Lardero	4	0	1	1	1	1
Ledesma de la Cogolla	0	0	0	0	0	0
Leiva	0	0	0	0	0	0

../..

CENTROS ASISTENCIALES. AÑO 2011 (Continuación).

	Total	Albergues	Asist. Social	Guarderías	Res. Ancianos	Otros
Leza de Río Leza	0	0	0	0	0	0
Logroño	0	0	0	0	0	0
Lumbreras	1	1	0	0	0	0
Manjarrés	0	0	0	0	0	0
Mansilla de la Sierra	0	0	0	0	0	0
Manzanares de Rioja	0	0	0	0	0	0
Matute	0	0	0	0	0	0
Medrano	0	0	0	0	0	0
Munilla	1	1	0	0	0	0
Murillo de Río Leza	1	0	0	1	0	0
Muro de Aguas	0	0	0	0	0	0
Muro en Cameros	0	0	0	0	0	0
Nájera	4	0	0	1	2	1
Nalda	1	0	0	0	1	0
Navajún	0	0	0	0	0	0
Navarrete	2	0	0	2	0	0
Nestares	0	0	0	0	0	0
Nieva de Cameros	2	2	0	0	0	0
Ocón	1	1	0	0	0	0
Ochánduri	0	0	0	0	0	0
Ojacastro	0	0	0	0	0	0
Ollauri	0	0	0	0	0	0
Ortigosa de Cameros	0	0	0	0	0	0
Pazuengos	0	0	0	0	0	0
Pedroso	0	0	0	0	0	0
Pinillos	0	0	0	0	0	0
Pradejón	1	0	0	1	0	0
Pradillo	0	0	0	0	0	0
Préjano	0	0	0	0	0	0
Quel	3	1	0	1	1	0
Rabanera	0	0	0	0	0	0
Rasillo de Cameros (El)	1	1	0	0	0	0
Redal (El)	1	1	0	0	0	0
Ribafrecha	0	0	0	0	0	0
Rincón de Soto	1	0	0	1	0	0
Robres del Castillo	0	0	0	0	0	0
Rodezno	0	0	0	0	0	0
Sajazarra	0	0	0	0	0	0
San Asensio	0	0	0	0	0	0
San Millán de la Cogolla	0	0	0	0	0	0
San Millán de Yécora	0	0	0	0	0	0
San Román de Cameros	0	0	0	0	0	0
Santa Coloma	0	0	0	0	0	0
Santa Engracia del Jubera	0	0	0	0	0	0

../..

CENTROS ASISTENCIALES. AÑO 2011 (Conclusión).

	Total	Albergues	Asist. Social	Guarderías	Res. Ancianos	Otros
Santa Eulalia Bajera	0	0	0	0	0	0
Santo Domingo de la Calzada	3	0	0	1	2	0
San Torcuato	0	0	0	0	0	0
Santurde de Rioja	0	0	0	0	0	0
Santurdejo	0	0	0	0	0	0
San Vicente de la Sonsierra	2	0	0	1	1	0
Sojuela	0	0	0	0	0	0
Sorzano	0	0	0	0	0	0
Sotés	0	0	0	0	0	0
Soto en Cameros	1	1	0	0	0	0
Terroba	0	0	0	0	0	0
Tirgo	0	0	0	0	0	0
Tobía	0	0	0	0	0	0
Tormantos	0	0	0	0	0	0
Torrecilla en Cameros	0	0	0	0	0	0
Torrecilla sobre Alesanco	0	0	0	0	0	0
Torre en Cameros	0	0	0	0	0	0
Torrementalbo	0	0	0	0	0	0
Treviana	0	0	0	0	0	0
Tricio	0	0	0	0	0	0
Tudelilla	0	0	0	0	0	0
Uruñuela	0	0	0	0	0	0
Valdemadera	0	0	0	0	0	0
Valgañón	0	0	0	0	0	0
Ventosa	0	0	0	0	0	0
Ventrosa	1	1	0	0	0	0
Viguera	0	0	0	0	0	0
Villalba de Rioja	0	0	0	0	0	0
Villalobar de Rioja	0	0	0	0	0	0
Villamediana de Iregua	1	0	0	1	0	0
Villanueva de Cameros	0	0	0	0	0	0
Villar de Arnedo (El)	0	0	0	0	0	0
Villar de Torre	0	0	0	0	0	0
Villarejo	0	0	0	0	0	0
Villarroya	0	0	0	0	0	0
Villarta-Quintana	0	0	0	0	0	0
Villavelayo	0	0	0	0	0	0
Villaverde de Rioja	0	0	0	0	0	0
Villoslada de Cameros	0	0	0	0	0	0
Viniegra de Abajo	1	1	0	0	0	0
Viniegra de Arriba	0	0	0	0	0	0
Zarratón	0	0	0	0	0	0
Zarzosa	0	0	0	0	0	0
Zorraquín	0	0	0	0	0	0

Fuente: Encuesta de Infraestructura y Equipamientos Locales. Dirección General de Política Local.

VIVIENDAS SEGÚN SERVICIOS. AÑO 2011.

	Total	Vías no pavimentadas	Conectados a la red de saneamiento	Conectados a la red de distribución de agua	Sin recogida de residuos	Sin alumbrado público
LA RIOJA	104.175	1.825	102.411	104.008	161	185
Ábalos	218	0	218	218	0	0
Agoncillo	830	24	696	830	0	0
Aguilar del Río Alhama	638	2	638	638	0	0
Ajamil de Cameros	59	13	59	59	26	12
Albelda de Iregua	2.000	36	2.000	2.000	0	0
Alberite	1.164	25	1.164	1.164	0	0
Alcanadre	620	19	620	620	0	0
Aldeanueva de Ebro	1.233	10	1.233	1.233	0	0
Alesanco	1.197	10	494	1.197	0	0
Alesón	81	2	81	81	0	0
Alfaro	4.318	8	4.318	4.318	0	0
Almarza de Cameros	49	1	49	49	0	0
Anguciana	755	0	755	755	0	0
Anguiano	499	10	497	497	0	0
Arenzana de Abajo	230	5	230	230	0	0
Arenzana de Arriba	44	3	43	43	0	0
Arnedillo	560	13	560	560	0	0
Arnedo	7.047	3	6.857	7.047	0	0
Arrúbal	259	0	259	259	0	0
Ausejo	502	4	450	502	0	0
Autol	2.154	10	2.154	2.154	0	0
Azofra	263	3	263	263	0	0
Badarán	523	3	504	523	0	0
Bañares	279	6	279	279	0	0
Baños de Rioja	112	1	112	112	0	0
Baños de Río Tobía	880	5	850	880	0	0
Berceo	167	3	167	167	0	0
Bergasa	173	5	163	163	10	10
Bergasillas Bajera	64	14	64	64	0	0
Bezares	28	2	28	28	0	0
Bobadilla	115	0	114	115	0	0
Brieva de Cameros	104	5	104	104	0	0
Briñas	199	6	199	199	0	0
Briones	820	15	820	820	0	0
Cabezón de Cameros	36	3	36	36	0	0
Calahorra	9.949	5	9.949	9.949	0	0
Camprovín	173	9	170	170	3	0
Canales de la Sierra	215	2	215	215	0	0
Canillas de Río Tuerto	110	6	110	110	0	0
Cañas	91	0	91	91	0	0
Cárdenas	174	1	174	174	0	0
Casalarreina	1.930	15	1.621	1.930	0	0

../..

VIVIENDAS SEGÚN SERVICIOS. AÑO 2011 (Continuación).

	Total	Vías no pavimentadas	Conectados a la red de saneamiento	Conectados a la red de distribución de agua	Sin recogida de residuos	Sin alumbrado público
Castañares de Rioja	833	15	829	829	0	0
Castroviejo	60	3	60	60	0	0
Cellorigo	40	2	40	40	0	0
Cenicero	1.421	12	1.421	1.417	0	0
Cervera del Río Alhama	2.274	27	2.274	2.274	0	0
Cidamón	38	32	38	2	0	0
Cihuri	413	12	413	413	0	0
Cirueña	118	7	118	118	0	0
Clavijo	181	18	181	181	0	0
Cordovín	151	5	151	151	0	0
Corera	235	6	231	228	0	0
Cornago	377	9	377	377	0	0
Corporales	50	3	50	50	0	0
Cuzcurrita de Río Tirón	738	15	738	738	0	0
Daroca de Rioja	72	0	72	72	0	0
Enciso	447	121	447	416	0	31
Entrena	733	17	733	733	0	0
Estollo	123	8	123	123	0	0
Ezcaray	4.905	123	4.897	4.897	20	20
Foncea	96	1	96	96	0	0
Fonzaleche	225	3	225	223	0	0
Fuenmayor	2.237	6	2.237	2.237	0	0
Galbárruli	68	8	68	68	0	0
Galilea	419	3	419	419	0	0
Gallinero de Cameros	23	3	23	23	0	0
Gimileo	83	6	83	83	0	0
Grañón	271	5	271	271	0	0
Grávalos	218	3	218	218	0	0
Haro	6.091	7	6.091	6.091	0	0
Herce	236	2	236	236	0	0
Herramélluri	161	8	161	161	0	0
Hervías	171	3	171	171	0	0
Hormilla	318	8	318	315	0	0
Hormilleja	184	4	184	184	0	0
Hornillos de Cameros	28	5	28	28	0	0
Hornos de Moncalvillo	75	4	75	75	0	0
Huércanos	620	32	620	620	0	0
Igea	557	8	557	557	0	0
Jalón de Cameros	31	5	31	31	0	0
Laguna de Cameros	137	2	136	137	0	0
Lagunilla del Jubera	298	21	298	298	9	0
Lardero	2.143	40	2.143	2.143	0	0
Ledesma de la Cogolla	47	1	47	47	0	0
Leiva	314	7	314	314	0	0

..../

VIVIENDAS SEGÚN SERVICIOS. AÑO 2011 (Continuación).

	Total	Vías no pavimentadas	Conectados a la red de saneamiento	Conectados a la red de distribución de agua	Sin recogida de residuos	Sin alumbrado público
Leza de Río Leza	36	6	36	36	0	0
Logroño	-	-	-	-	-	-
Lumbreras	196	7	160	196	7	0
Manjarrés	87	2	87	87	0	0
Mansilla de la Sierra	78	8	78	74	0	0
Manzanares de Rioja	88	0	88	88	0	0
Matute	201	10	201	201	0	0
Medrano	203	12	203	203	0	0
Munilla	231	43	231	231	0	0
Murillo de Río Leza	1.000	32	1.000	1.000	0	0
Muro de Aguas	172	30	172	172	28	28
Muro en Cameros	67	8	67	67	0	0
Nájera	4.082	0	4.082	4.082	0	0
Nalda	481	30	481	481	0	0
Navajún	43	1	43	43	0	0
Navarrete	1.214	30	1.214	1.214	0	0
Nestares	55	2	55	55	0	0
Nieva de Cameros	149	10	149	145	0	0
Ocón	306	26	306	306	0	0
Ochánduri	103	2	103	103	0	0
Ojacastro	256	34	250	243	9	16
Ollauri	363	5	361	360	0	0
Ortigosa de Cameros	265	13	260	265	0	0
Pazuengos	79	10	79	79	0	0
Pedroso	127	4	127	127	0	0
Pinillos	24	6	24	24	0	0
Pradejón	1.315	22	1.315	1.315	0	0
Pradillo	76	5	76	76	0	0
Préjano	262	3	262	258	0	0
Quel	1.064	10	1.064	1.064	0	0
Rabanera	43	2	43	43	0	0
Rasillo de Cameros (El)	195	8	195	195	0	0
Redal (El)	192	4	192	192	0	0
Ribafrecha	531	15	531	531	0	0
Rincón de Soto	1.687	30	1.537	1.687	0	0
Robres del Castillo	57	13	57	57	0	7
Rodezno	227	5	227	227	4	4
Sajazarra	250	5	250	250	0	0
San Asensio	1.044	12	1.044	1.044	0	0
San Millán de la Cogolla	201	10	201	201	0	0
San Millán de Yécora	55	0	55	55	0	0
San Román de Cameros	179	8	173	179	5	5
Santa Coloma	158	0	158	158	0	0
Santa Engracia del Jubera	210	45	210	201	31	5

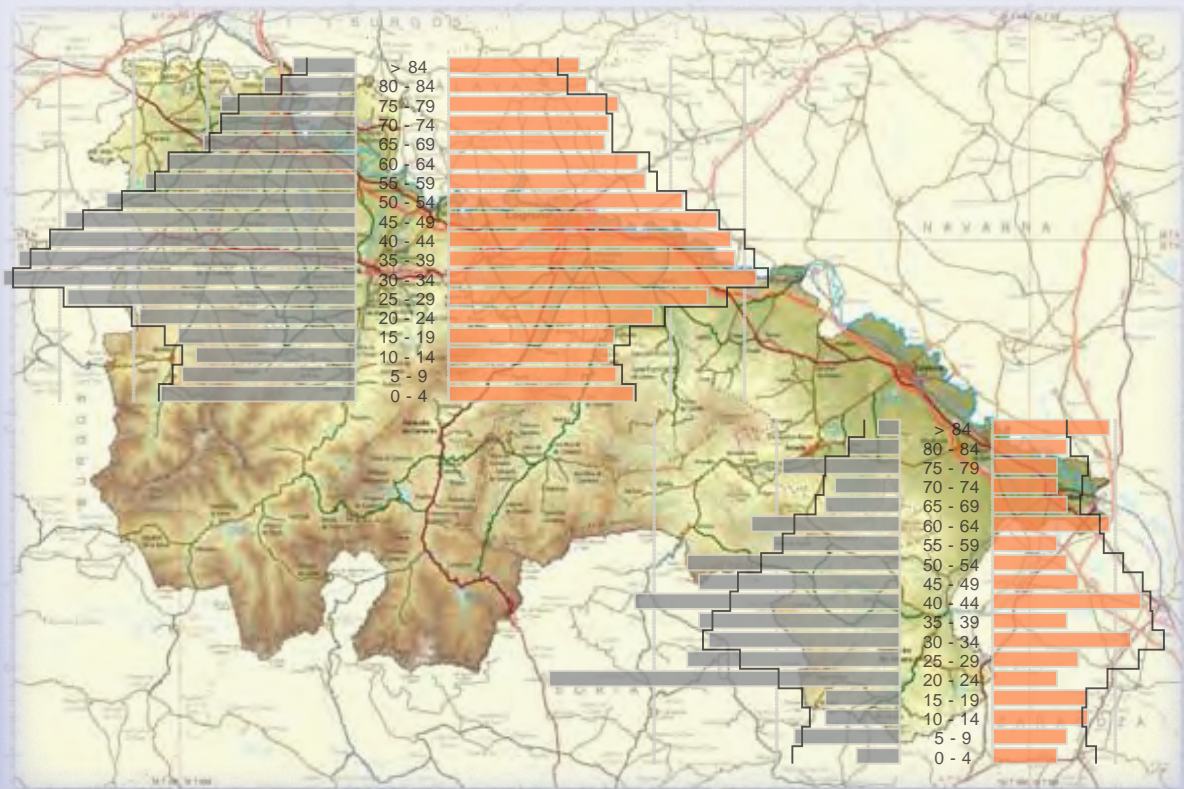
../..

VIVIENDAS SEGÚN SERVICIOS. AÑO 2011 (Conclusión).

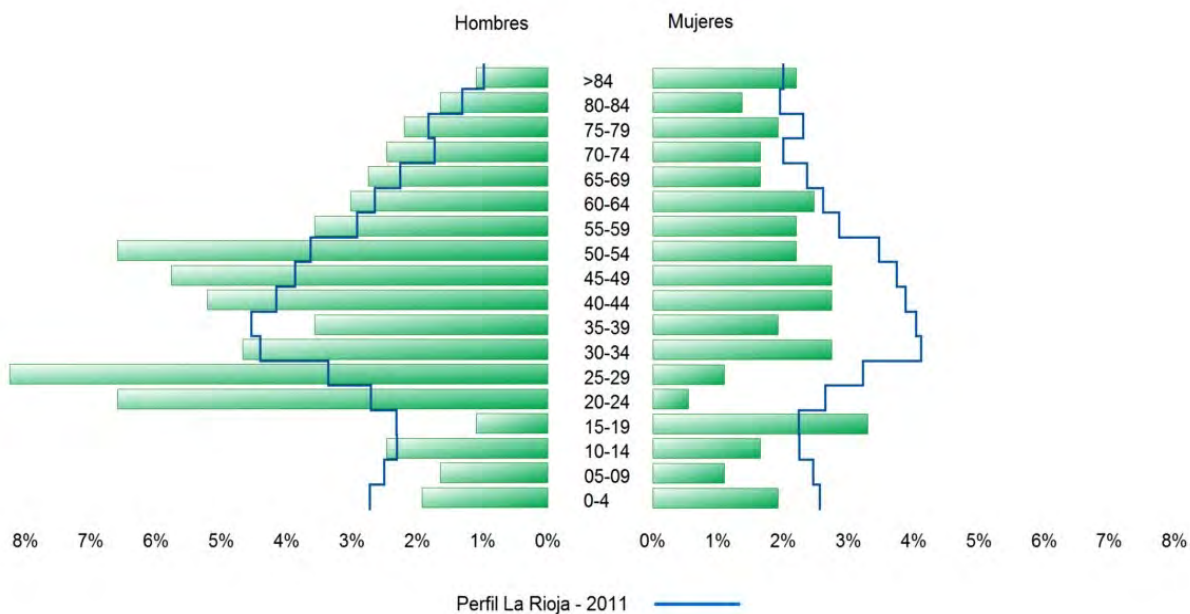
	Total	Vías no pavimentadas	Conectados a la red de saneamiento	Conectados a la red de distribución de agua	Sin recogida de residuos	Sin alumbrado público
Santa Eulalia Bajera	105	0	105	105	0	0
Santo Domingo de la Calzada	4.399	4	4.399	4.399	0	0
San Torcuato	99	10	99	99	0	0
Santurde de Rioja	314	10	314	314	0	0
Santurdejo	162	13	162	162	0	0
San Vicente de la Sonsierra	1.057	21	1.057	1.057	0	0
Sojuela	64	8	64	64	0	0
Sorzano	184	15	184	184	0	0
Sotés	177	0	177	177	0	0
Soto en Cameros	223	29	223	209	9	21
Terroba	52	3	52	52	0	0
Tirgo	232	13	232	232	0	0
Tobía	59	3	59	59	0	0
Tormantos	199	3	199	199	0	0
Torrecilla en Cameros	616	20	616	616	0	0
Torrecilla sobre Alesanco	82	0	82	82	0	0
Torre en Cameros	21	11	21	21	0	21
Torremontalbo	17	10	17	17	0	0
Treviana	295	10	295	295	0	0
Tricio	298	14	298	298	0	0
Tudelilla	343	8	343	343	0	0
Uruñuela	653	10	653	653	0	0
Valdemadera	41	6	41	41	0	0
Valgañón	260	5	177	260	0	0
Ventosa	114	7	114	114	0	0
Ventrosa	105	10	105	105	0	0
Viguera	301	12	296	296	0	5
Villalba de Rioja	119	5	119	119	0	0
Villalobar de Rioja	128	5	128	128	0	0
Villamediana de Iregua	4.670	15	4.670	4.670	0	0
Villanueva de Cameros	118	13	118	118	0	0
Villar de Arnedo (El)	364	2	364	364	0	0
Villar de Torre	167	12	167	167	0	0
Villarejo	45	3	45	45	0	0
Villarroya	36	3	36	36	0	0
Villarta-Quintana	131	3	131	131	0	0
Villavelayo	94	4	94	94	0	0
Villaverde de Rioja	69	0	69	69	0	0
Villoslada de Cameros	304	8	304	304	0	0
Viniegra de Abajo	120	5	120	120	0	0
Viniegra de Arriba	81	10	81	81	0	0
Zarratón	303	5	303	303	0	0
Zarzosa	15	10	15	15	0	0
Zorraquín	165	2	165	165	0	0

Fuente: Encuesta de Infraestructura y Equipamientos Locales. Dirección General de Política Local.

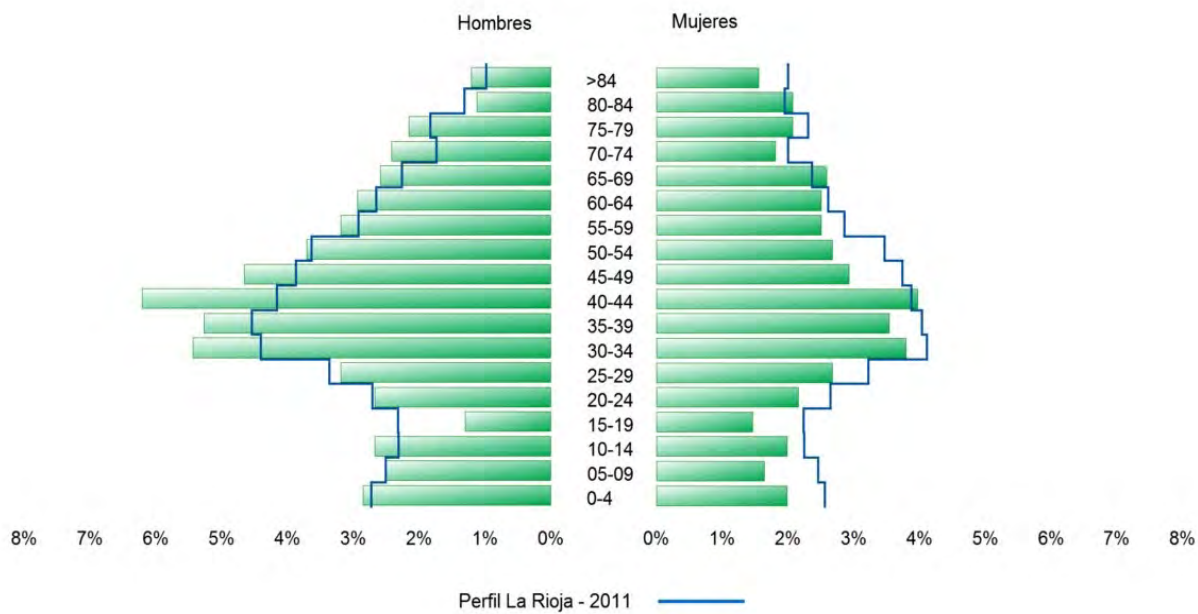
Anexo : Pirámides de población 2011



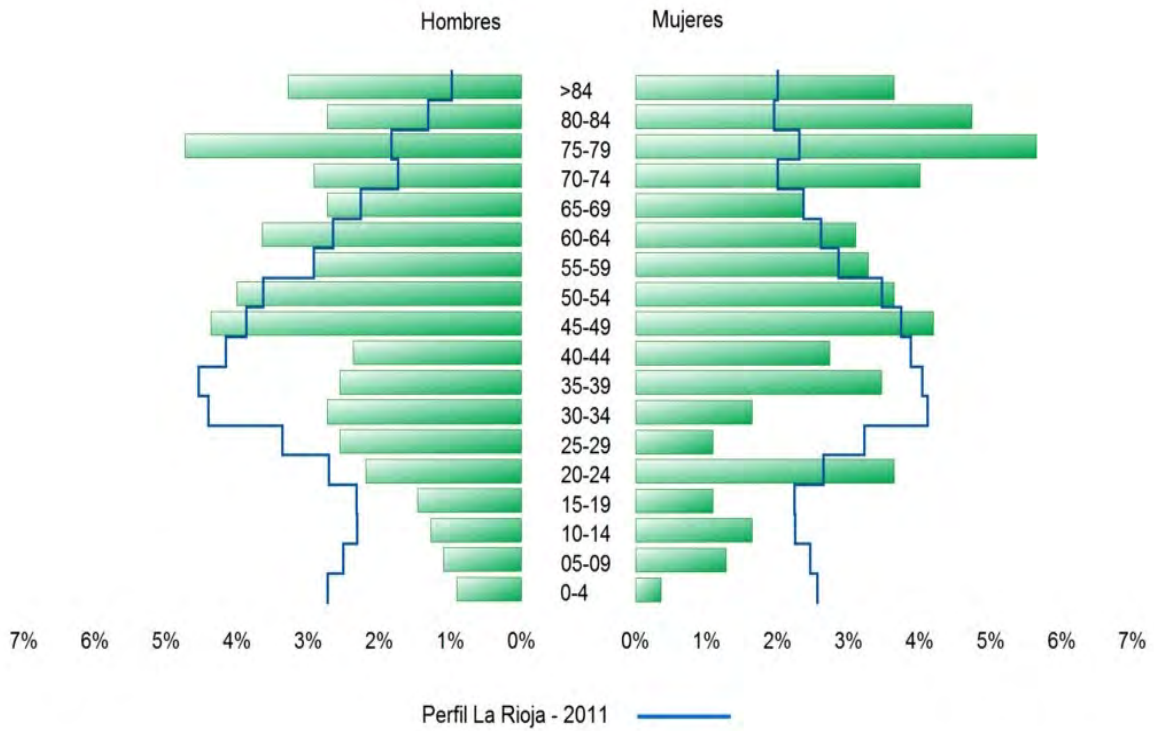
Ábalos - 2011



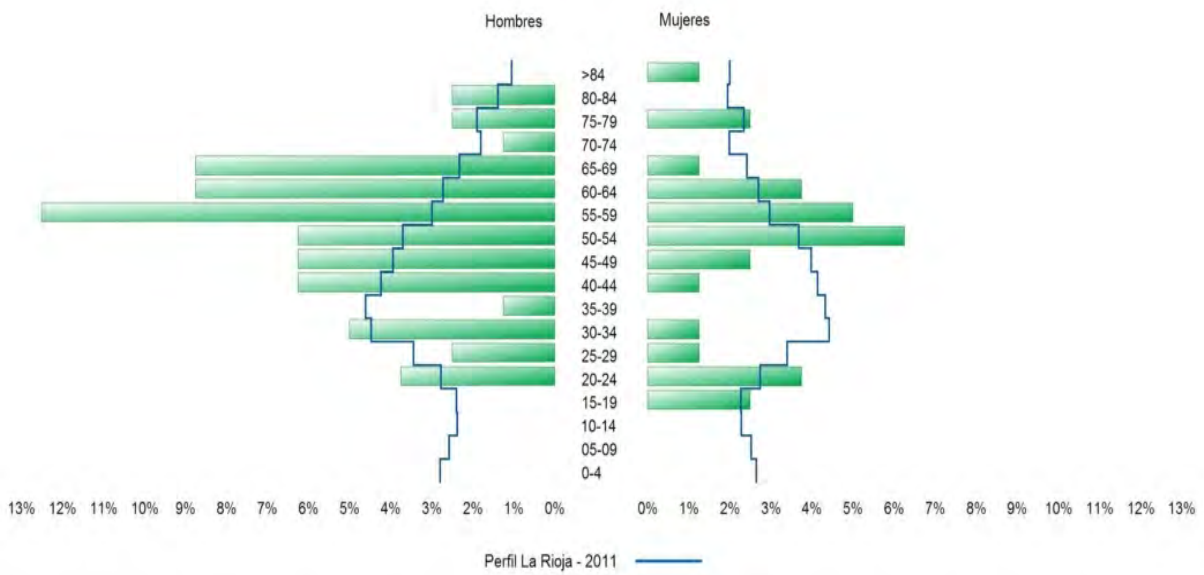
Agoncillo - 2011



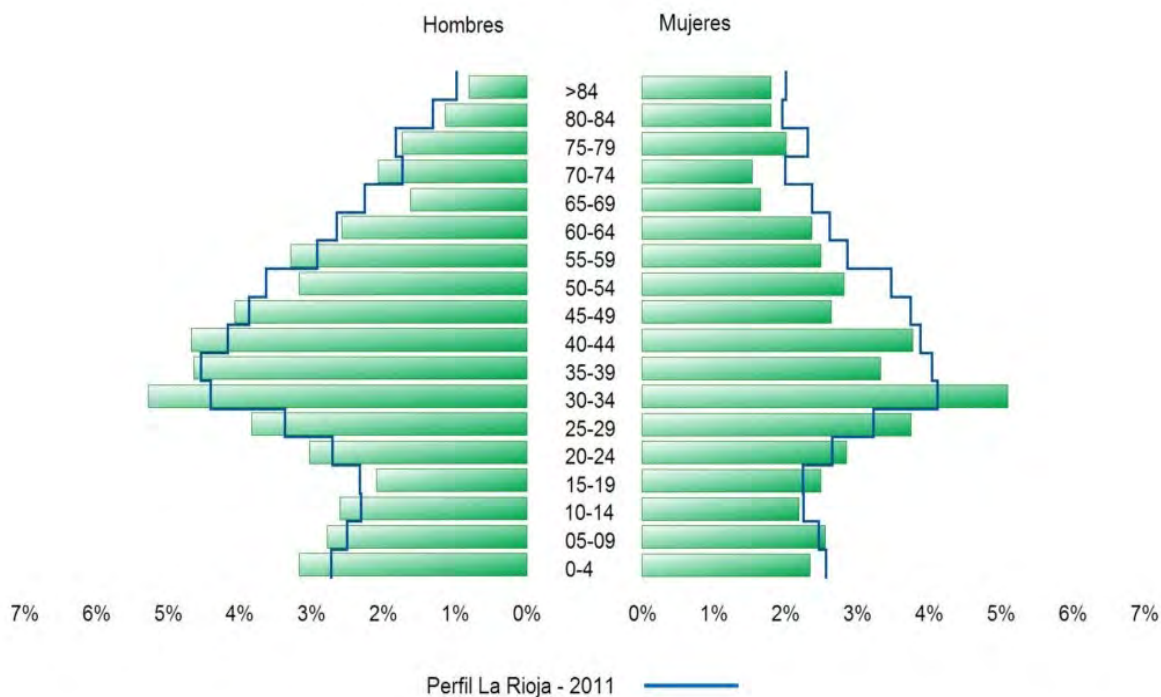
Aguilar del Río Alhama - 2011



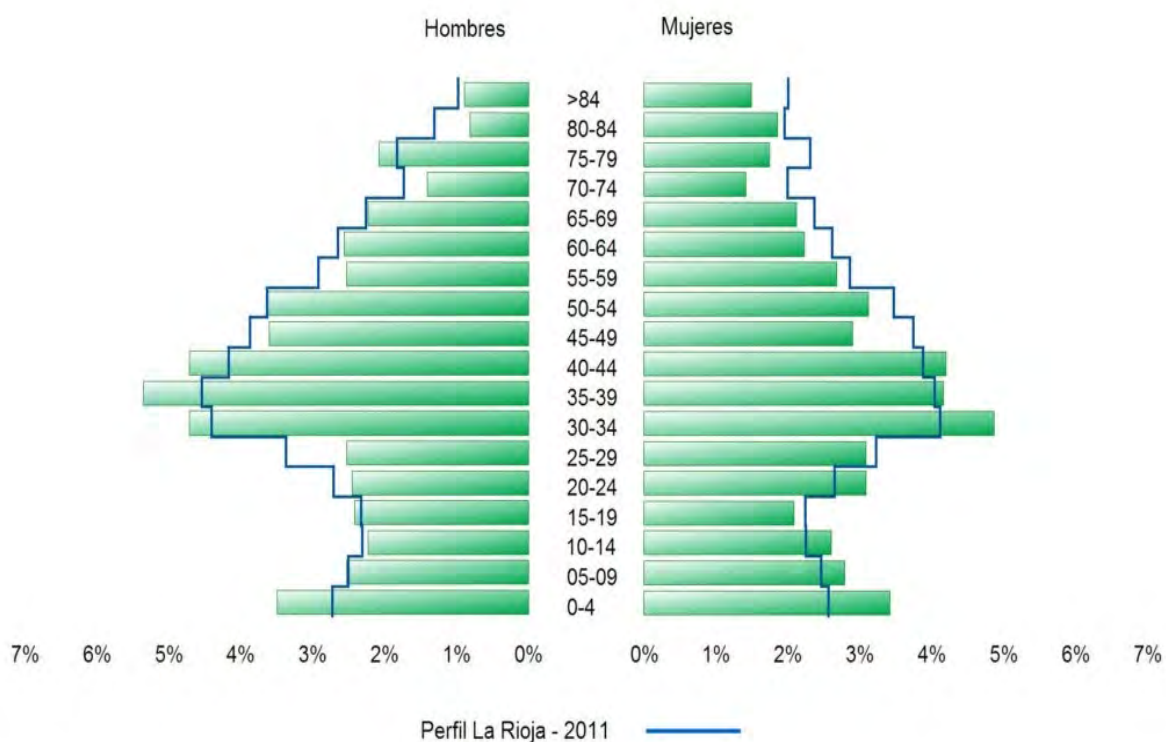
Ajamil de Cameros - 2011



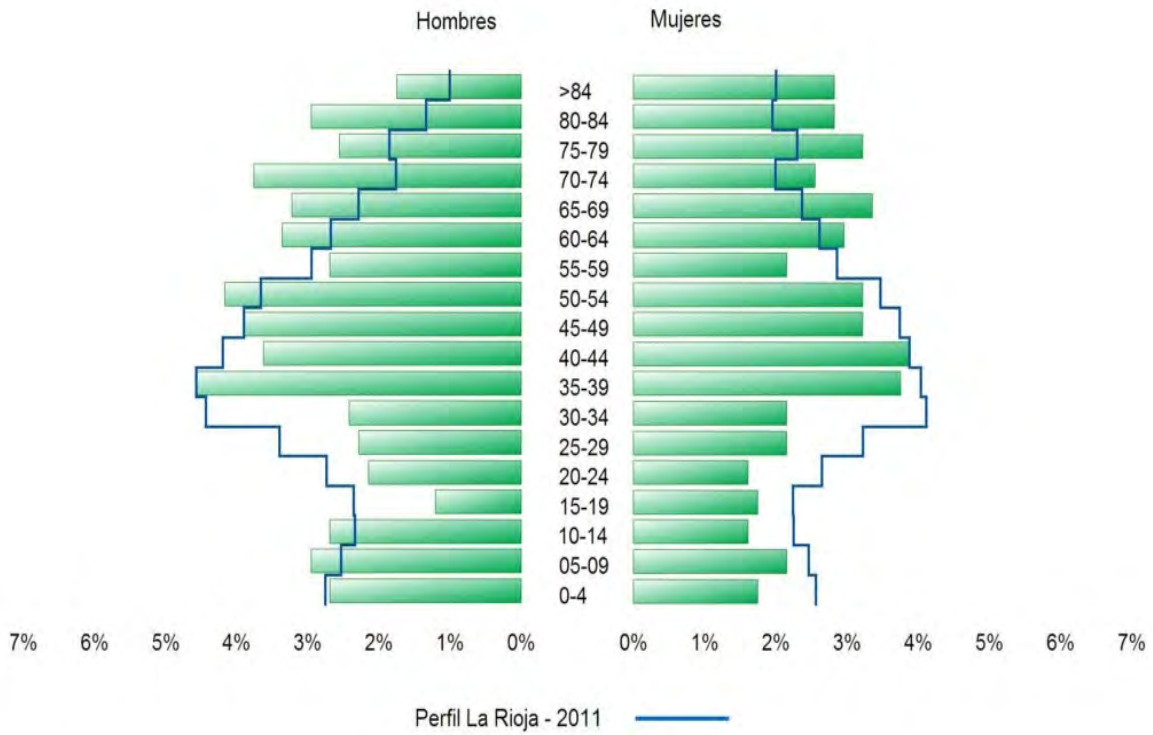
Albelda de Iregua - 2011



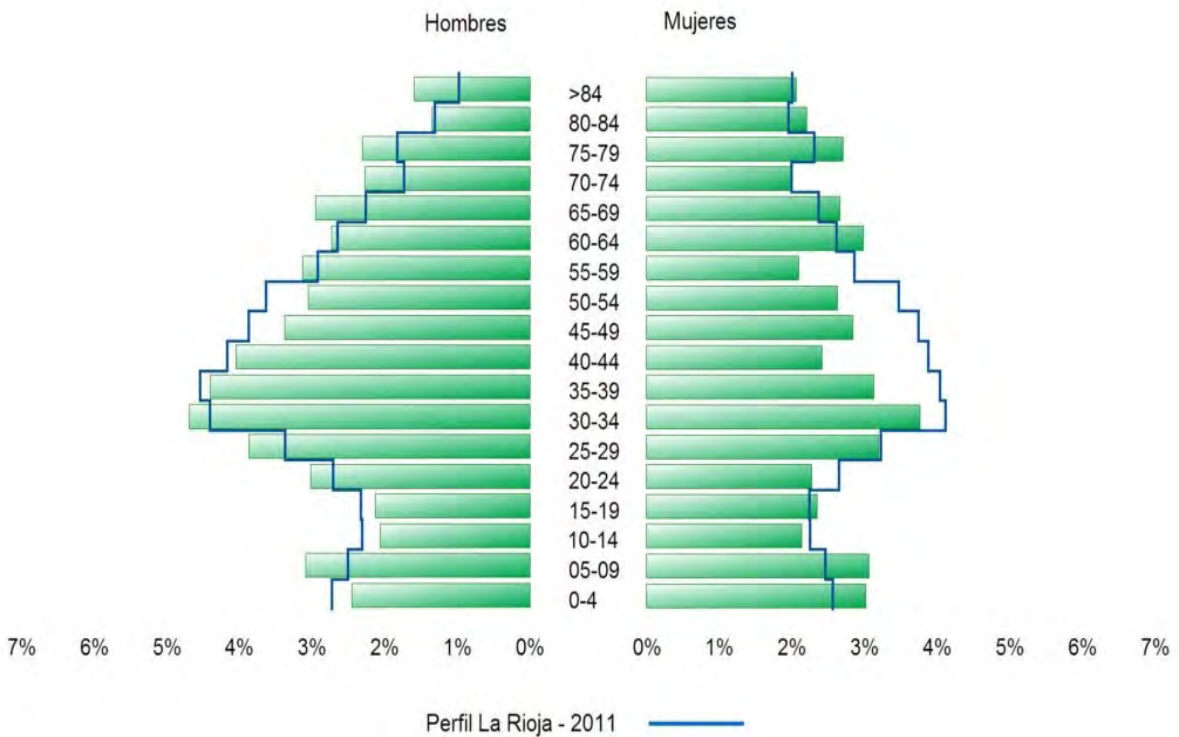
Alberite - 2011



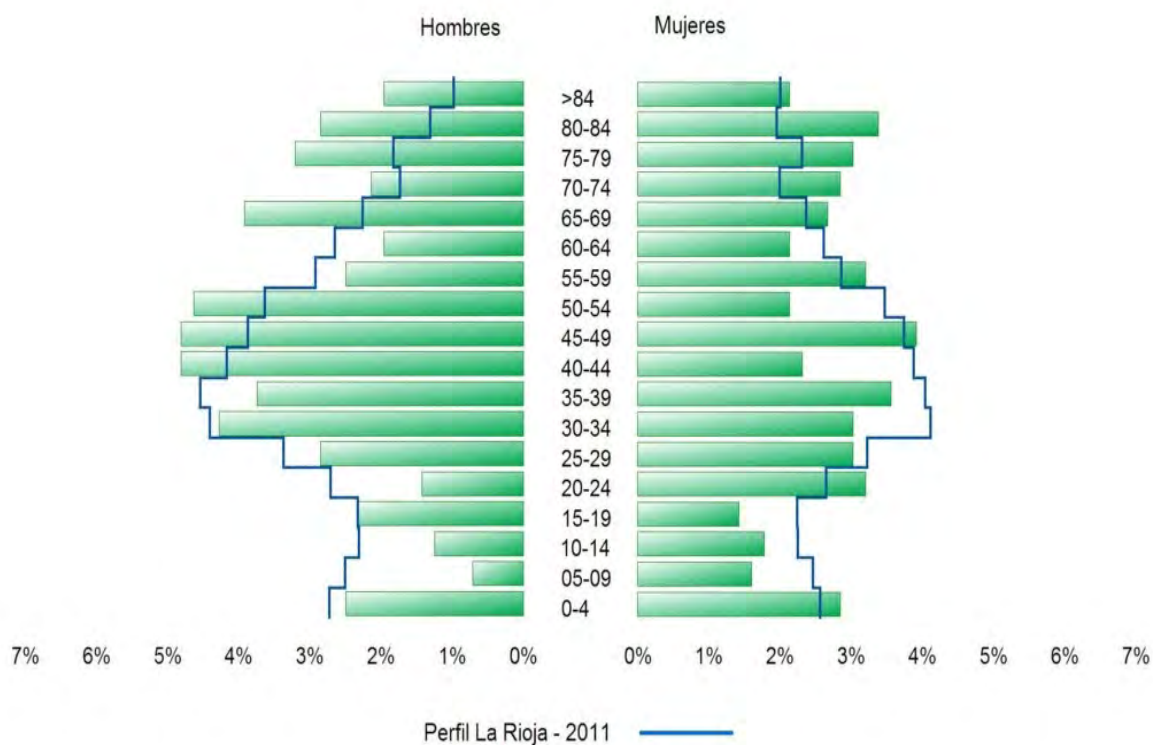
Alcanadre - 2011



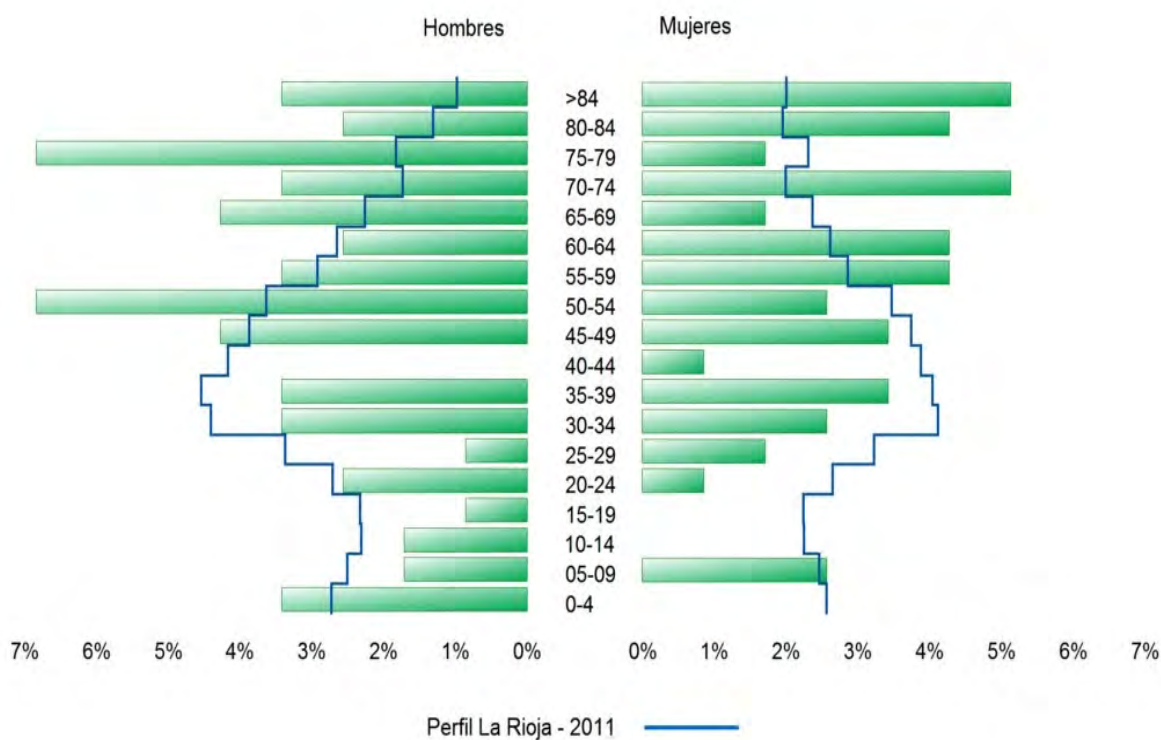
Aldeanueva de Ebro - 2011



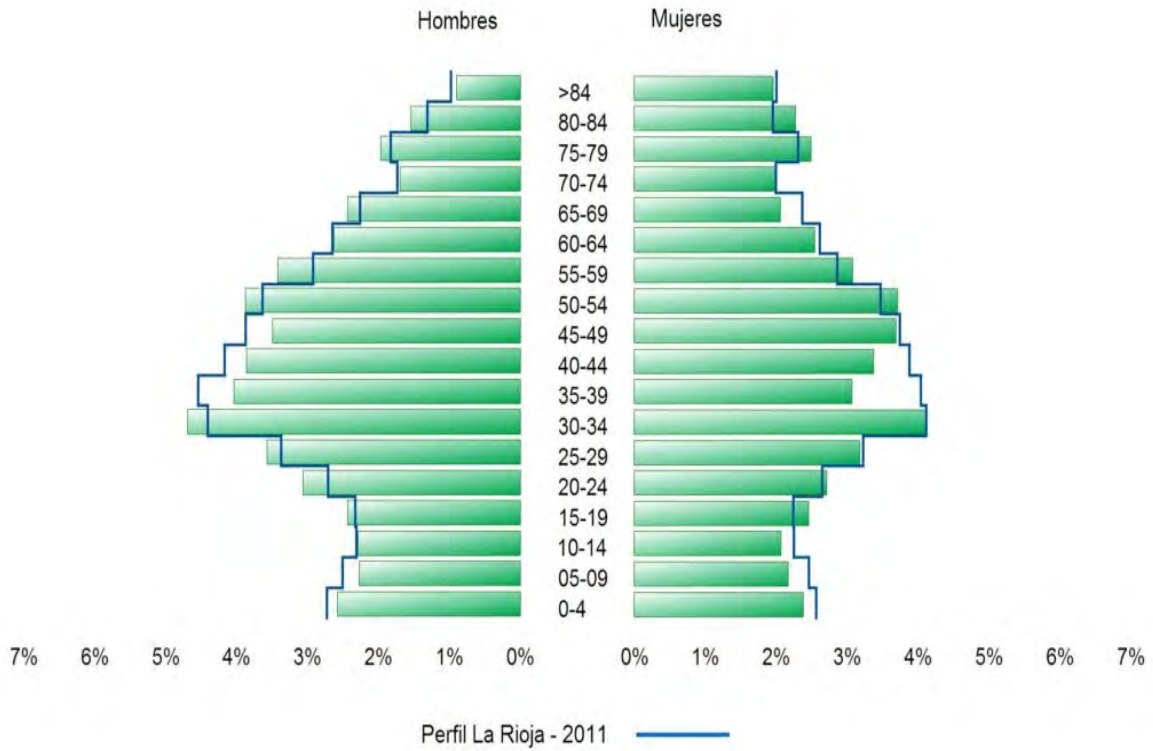
Alesanco - 2011



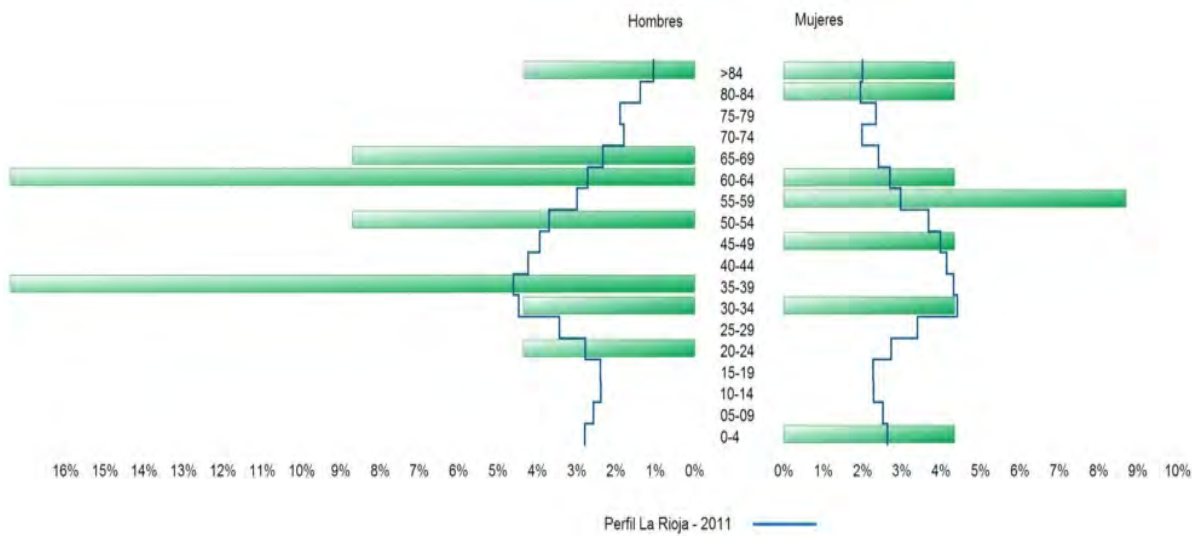
Alesón - 2011



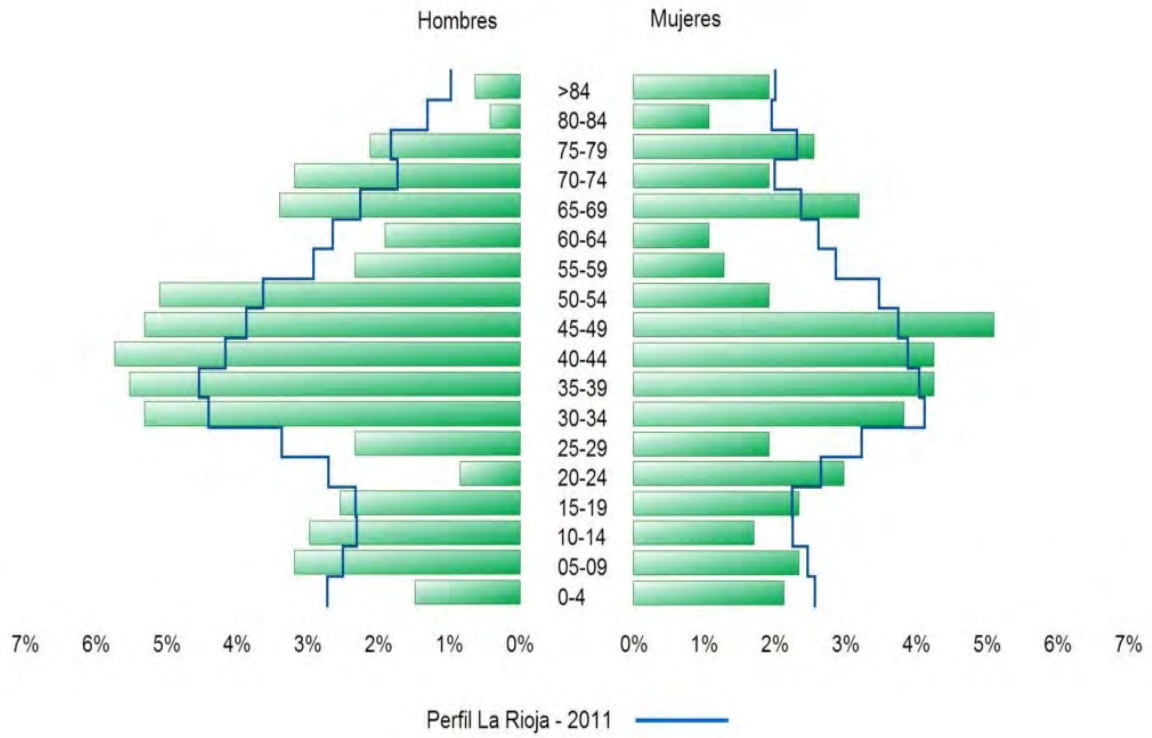
Alfaro - 2011



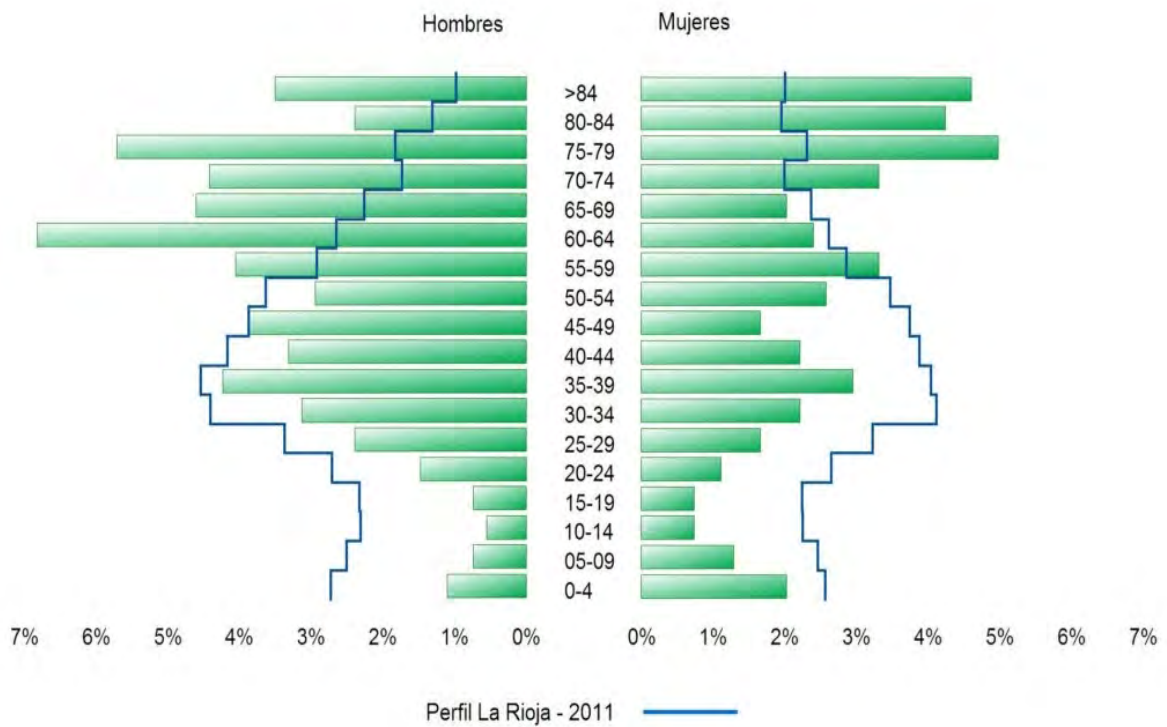
Almarza de Cameros - 2011



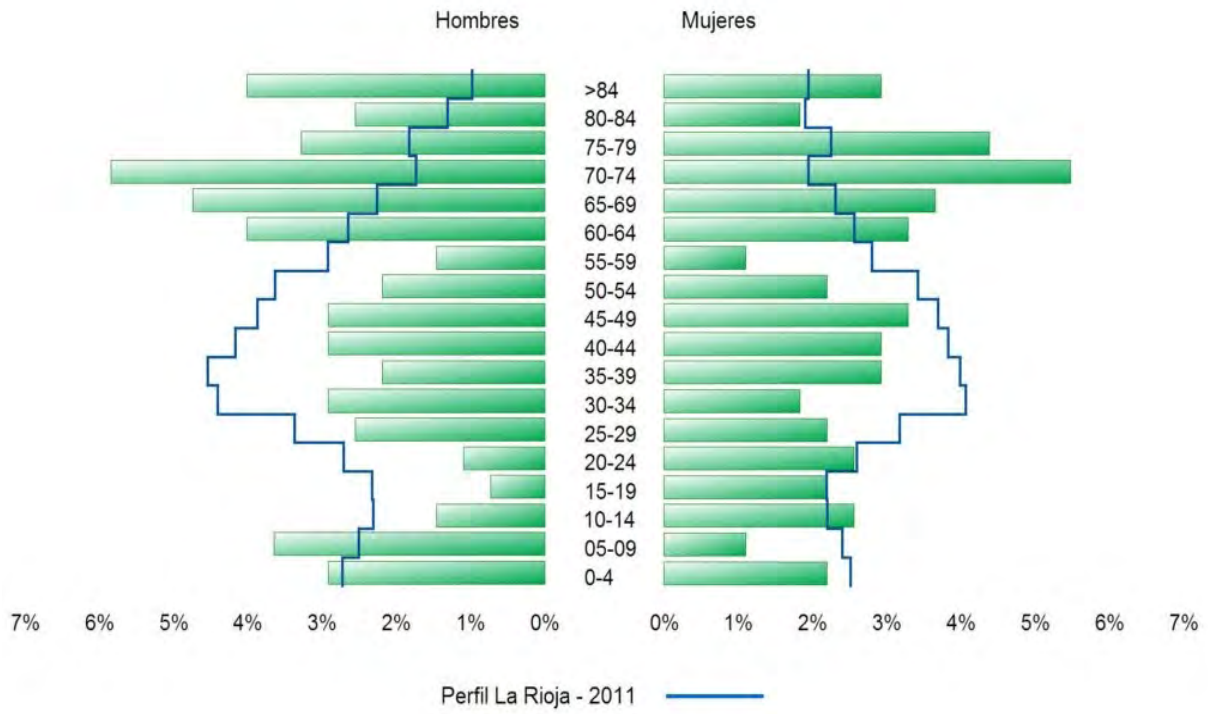
Anguciana - 2011



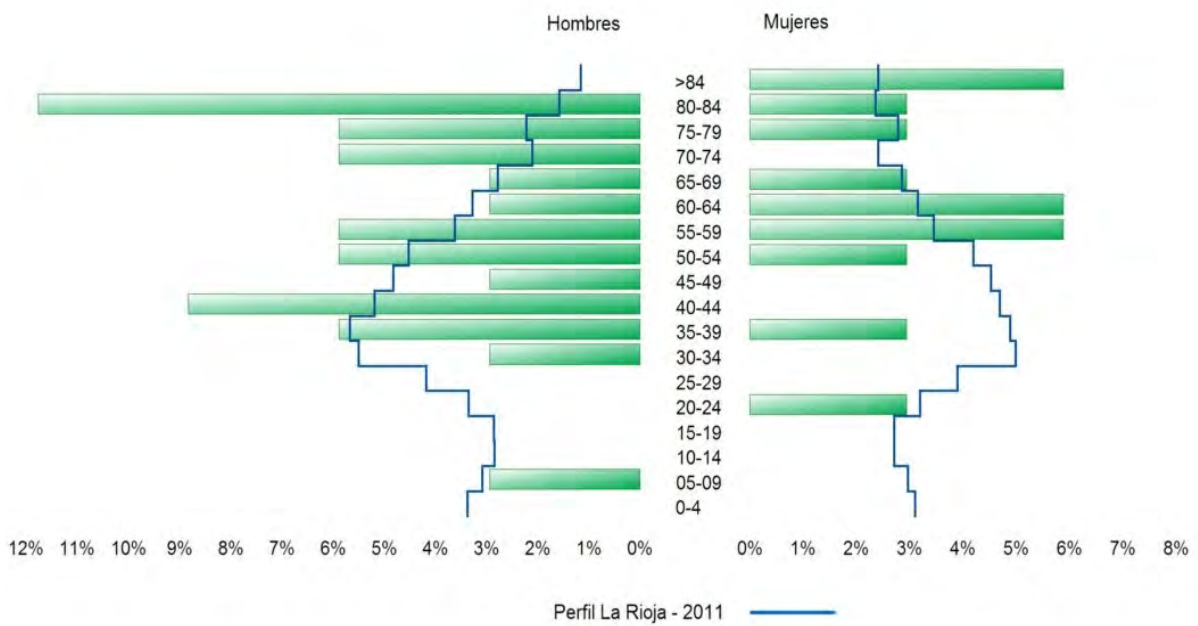
Anguiano - 2011



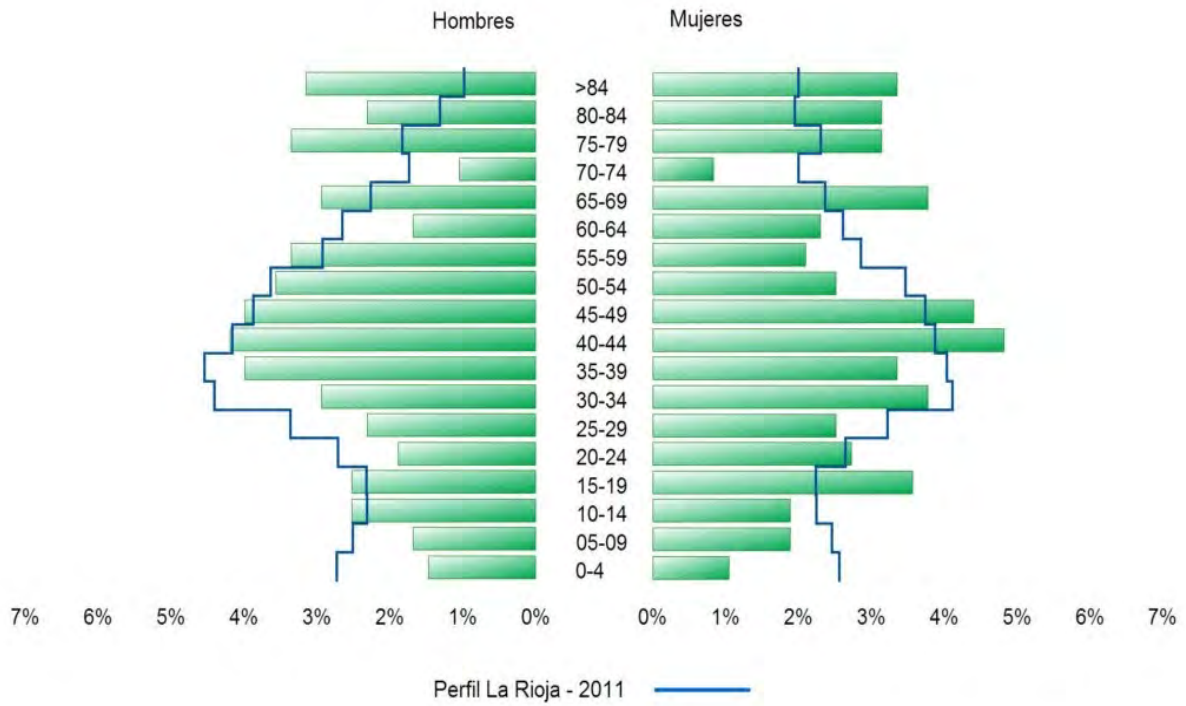
Arenzana de Abajo - 2011



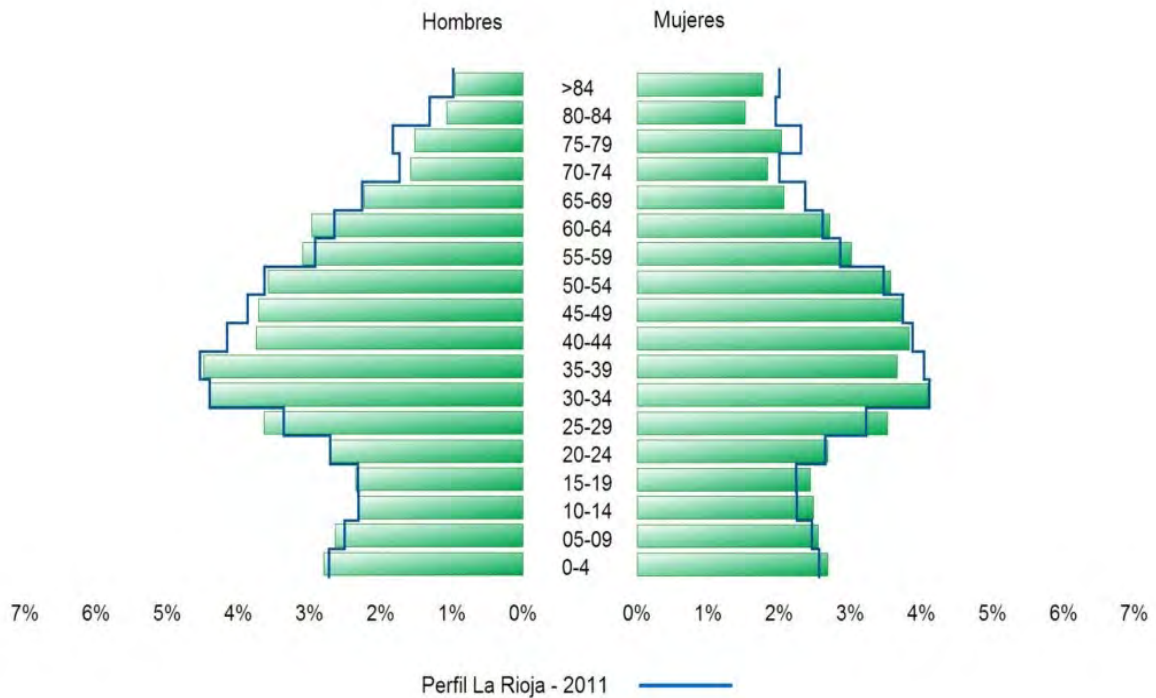
Arenzana de Arriba - 2011



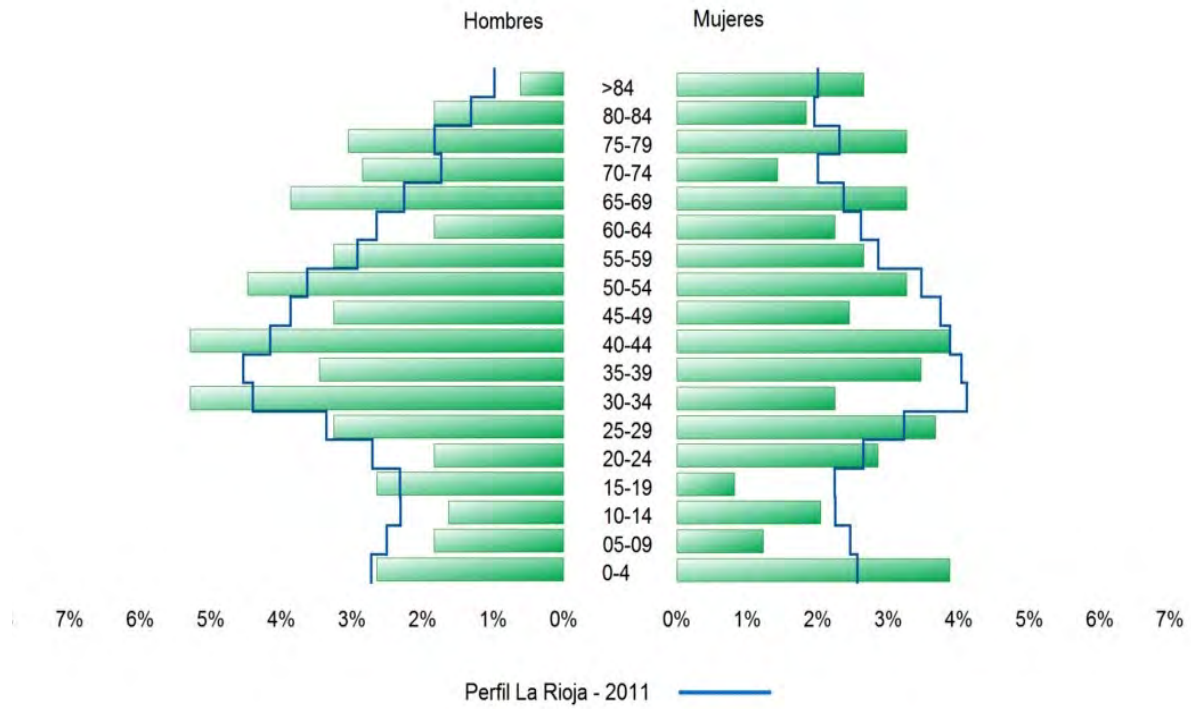
Arnedillo - 2011



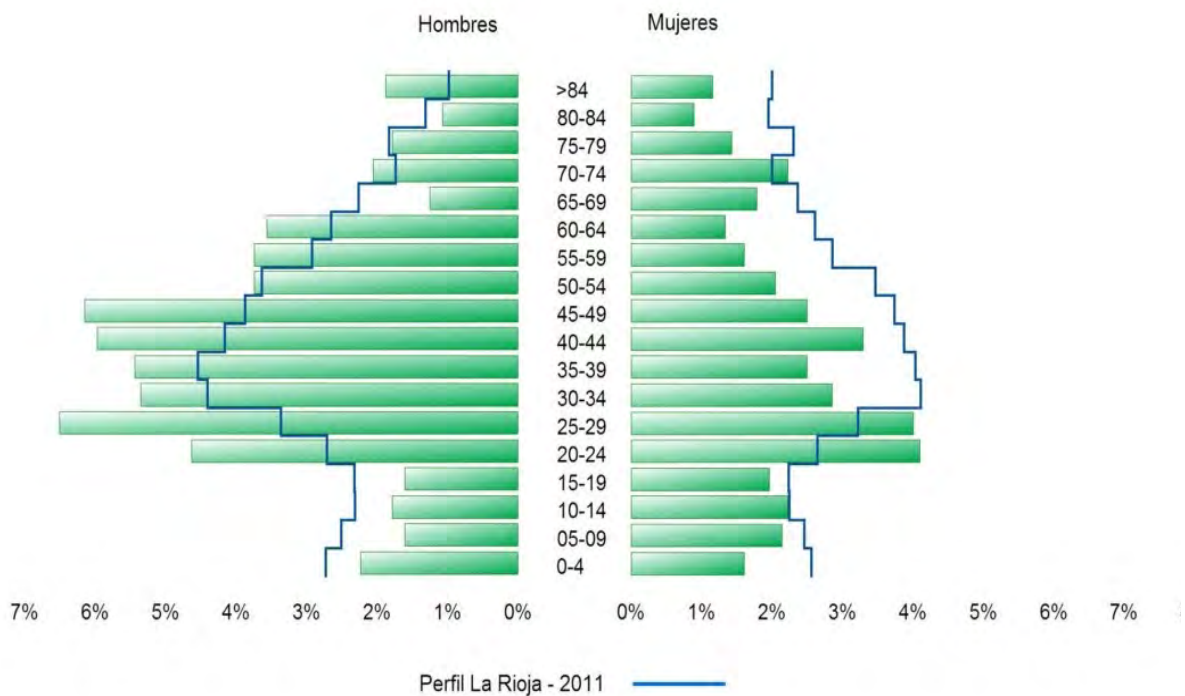
Arnedo - 2011



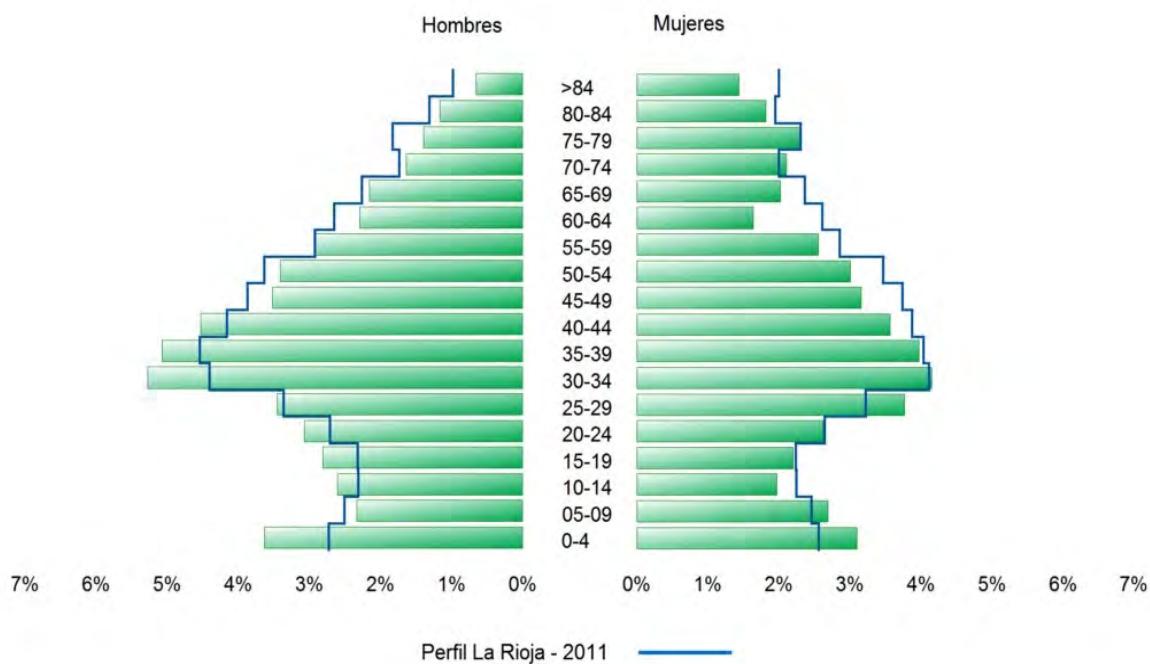
Arrúbal - 2011



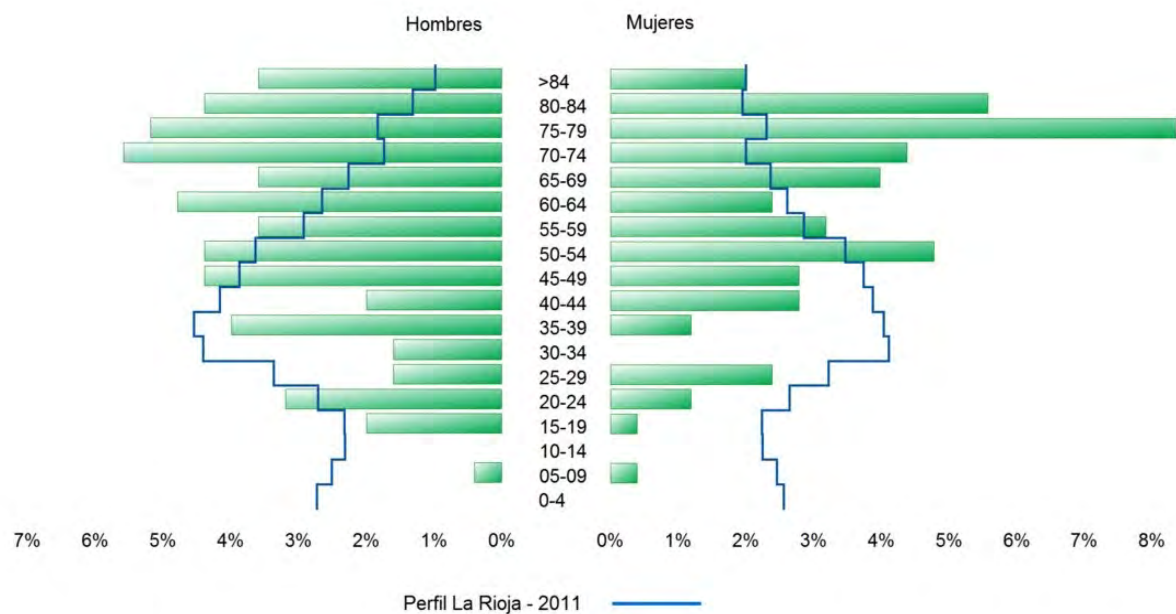
Ausejo - 2011



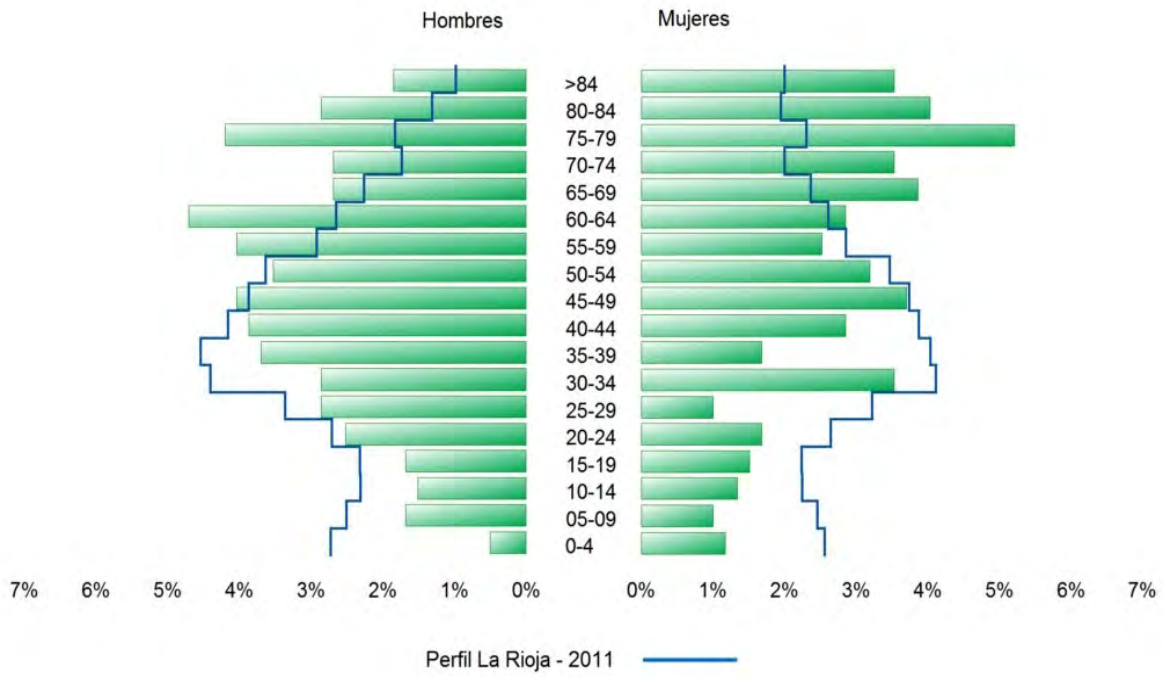
Autol - 2011



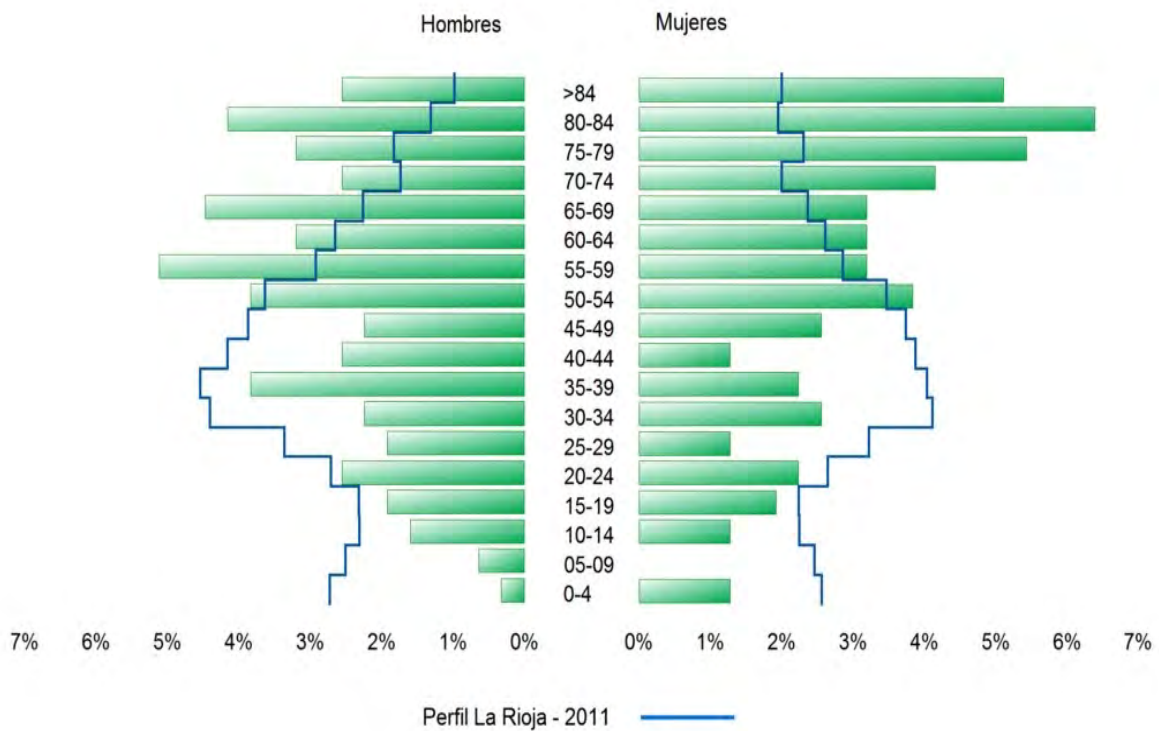
Azofra - 2011



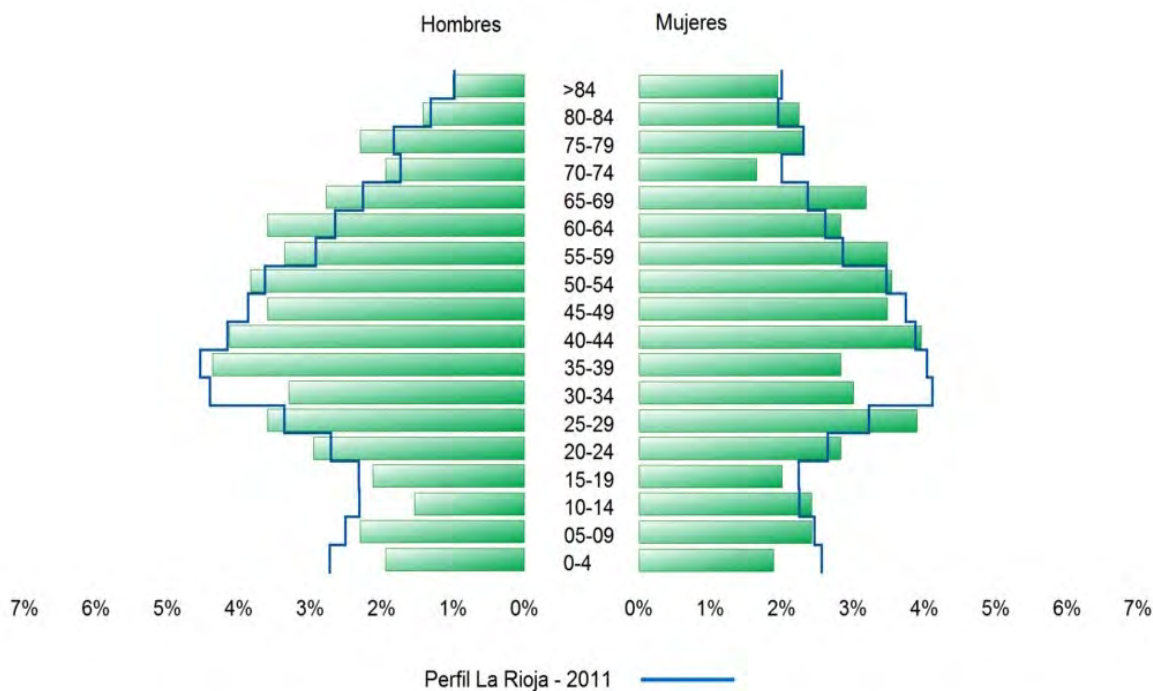
Badarán - 2011



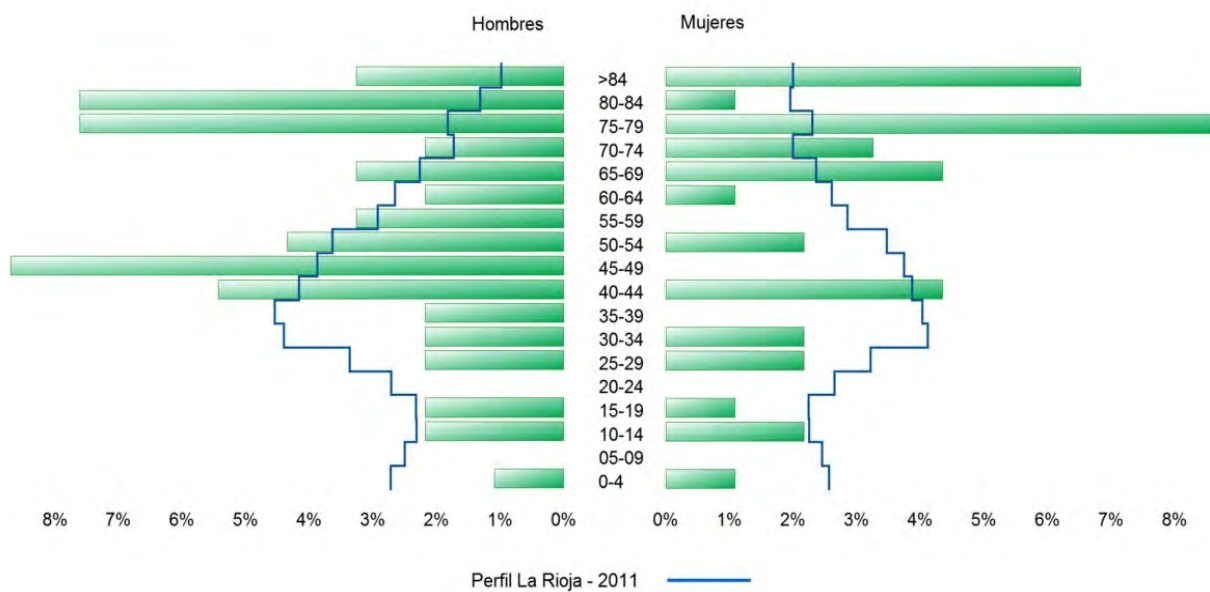
Bañares - 2011



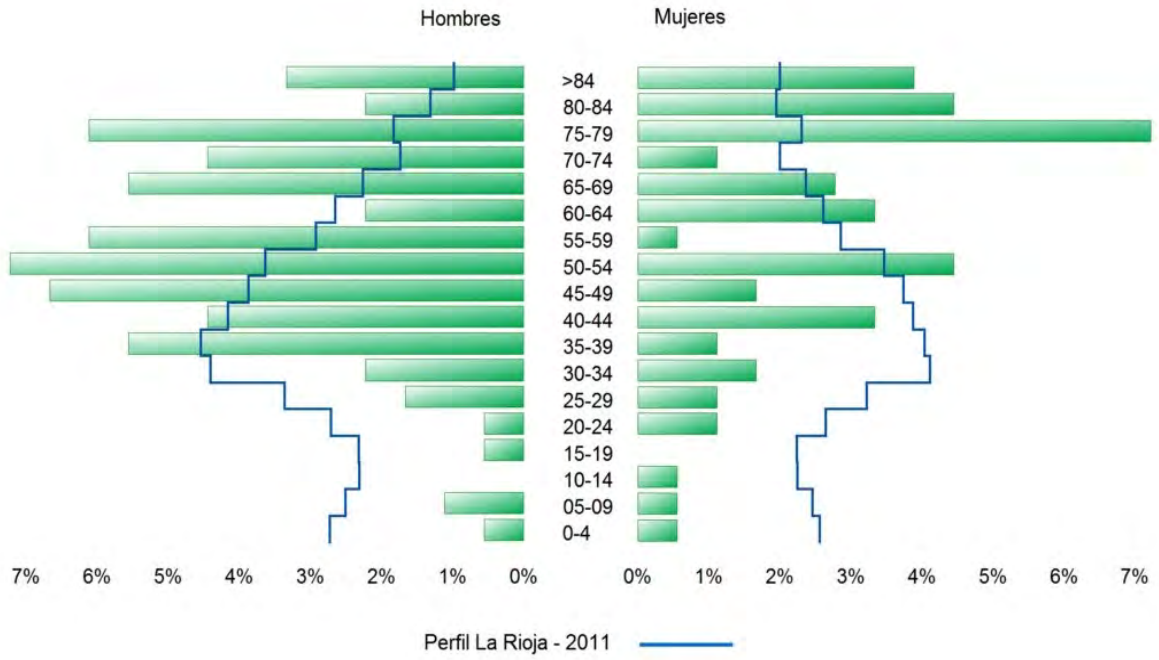
Baños de Río Tobía - 2011



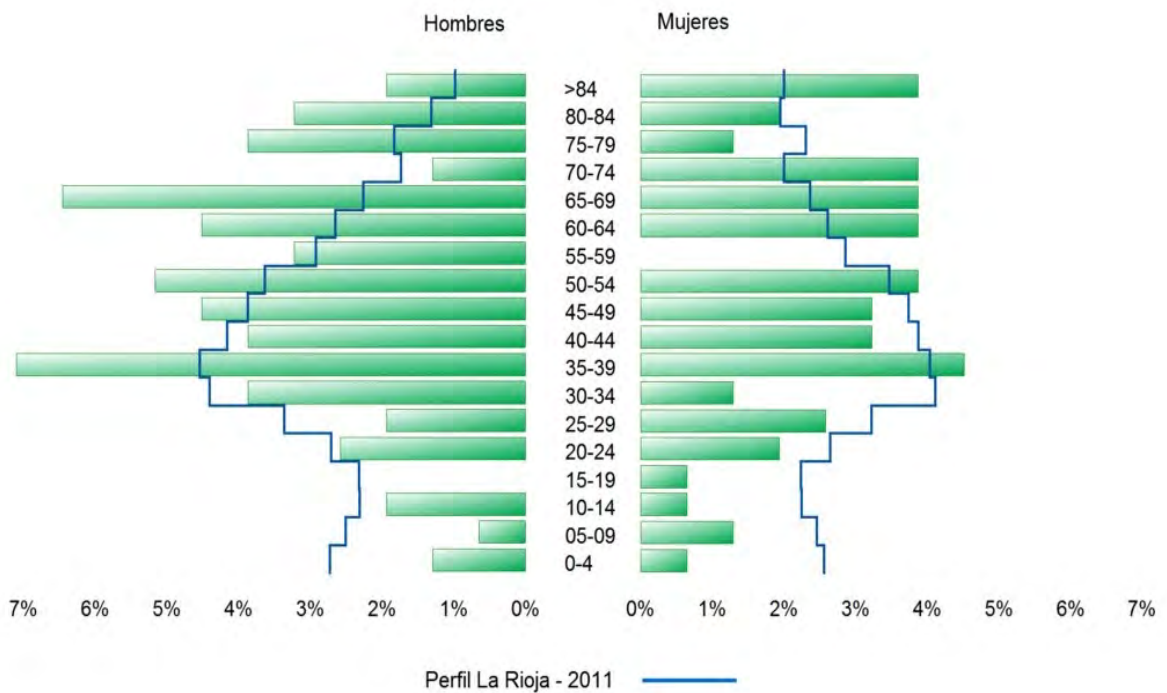
Baños de Rioja - 2011



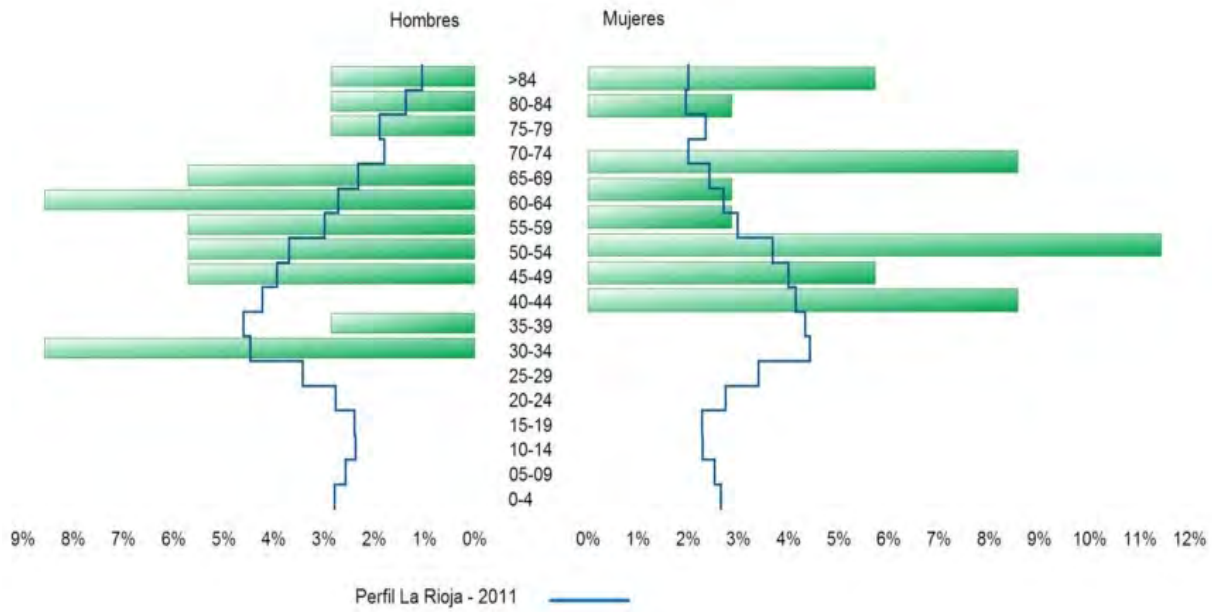
Berceo - 2011



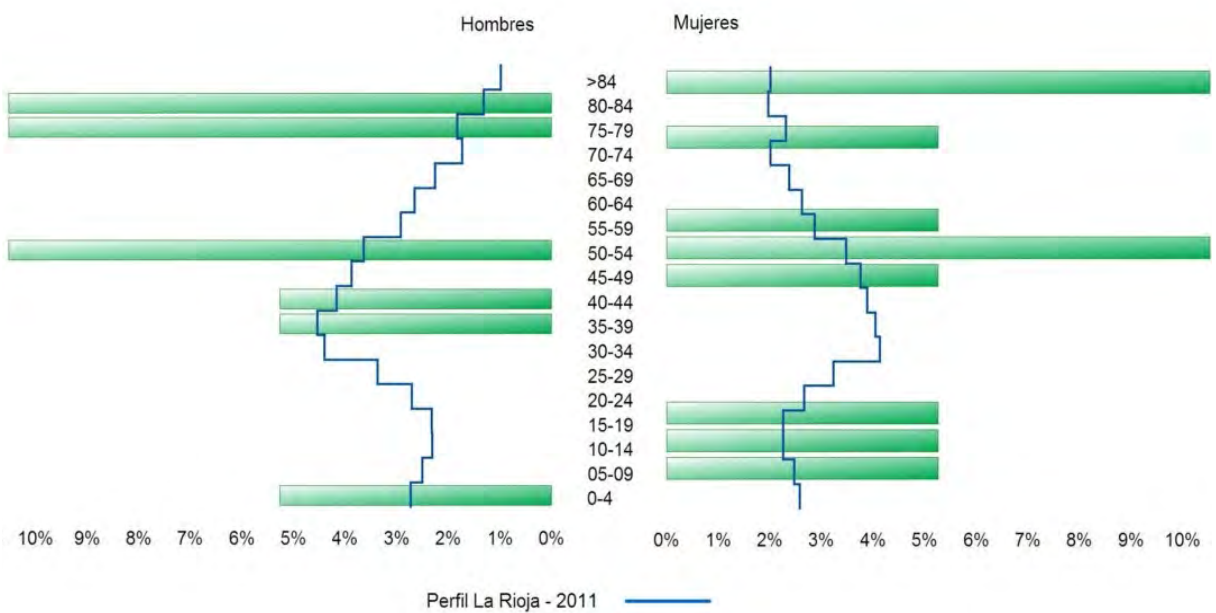
Bergasa - 2011



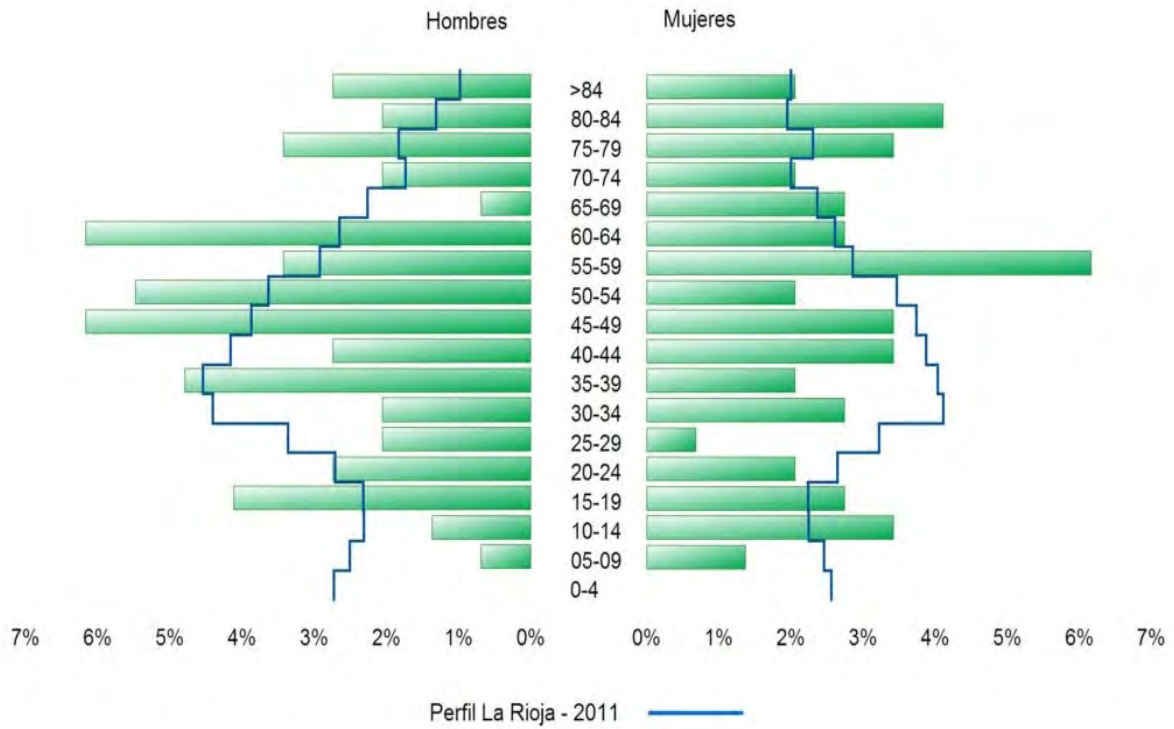
Bergasillas Bajera - 2011



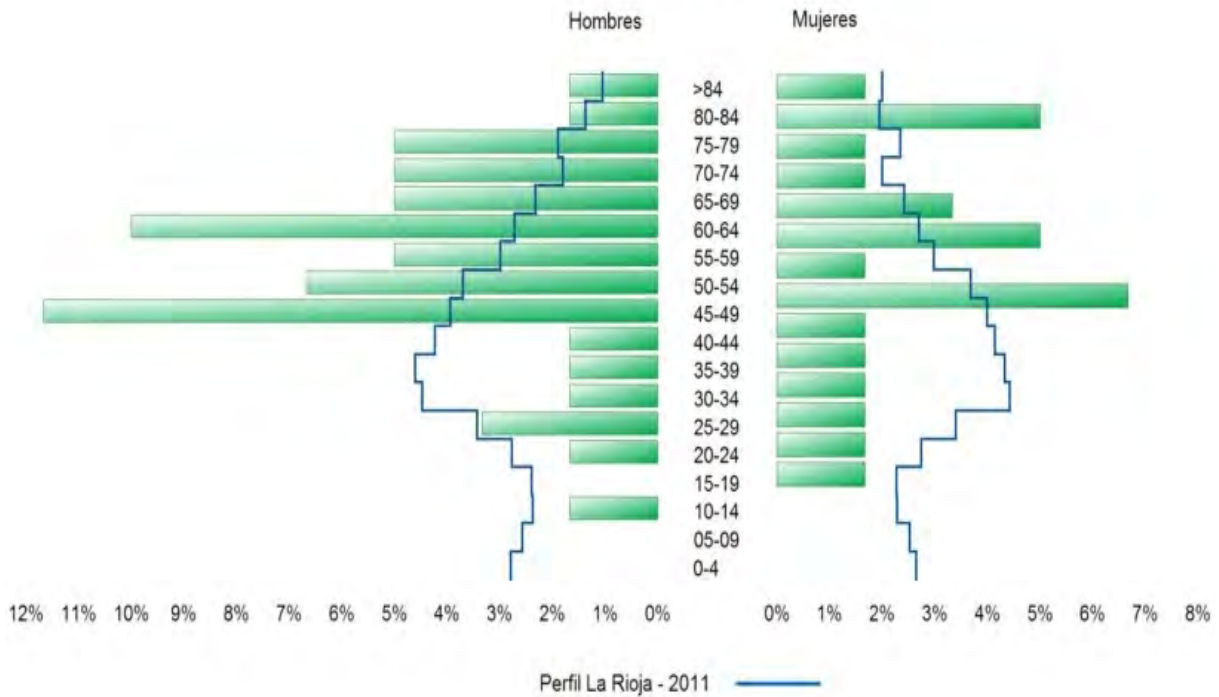
Bezares - 2011



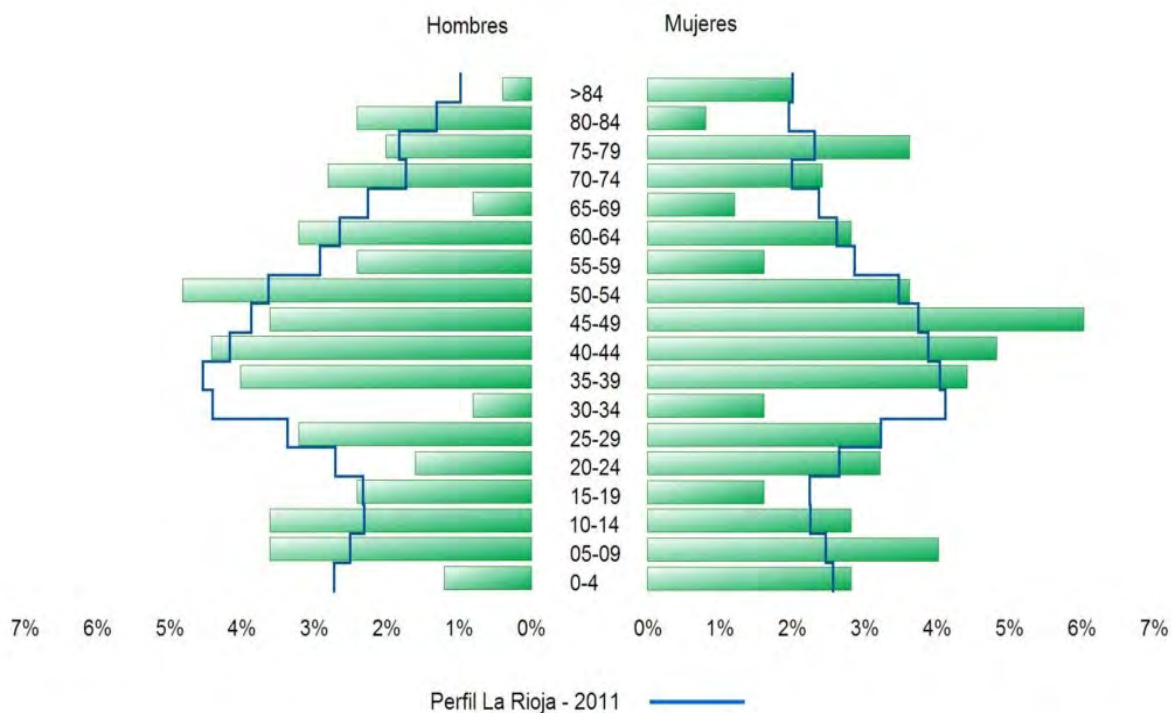
Bobadilla - 2011



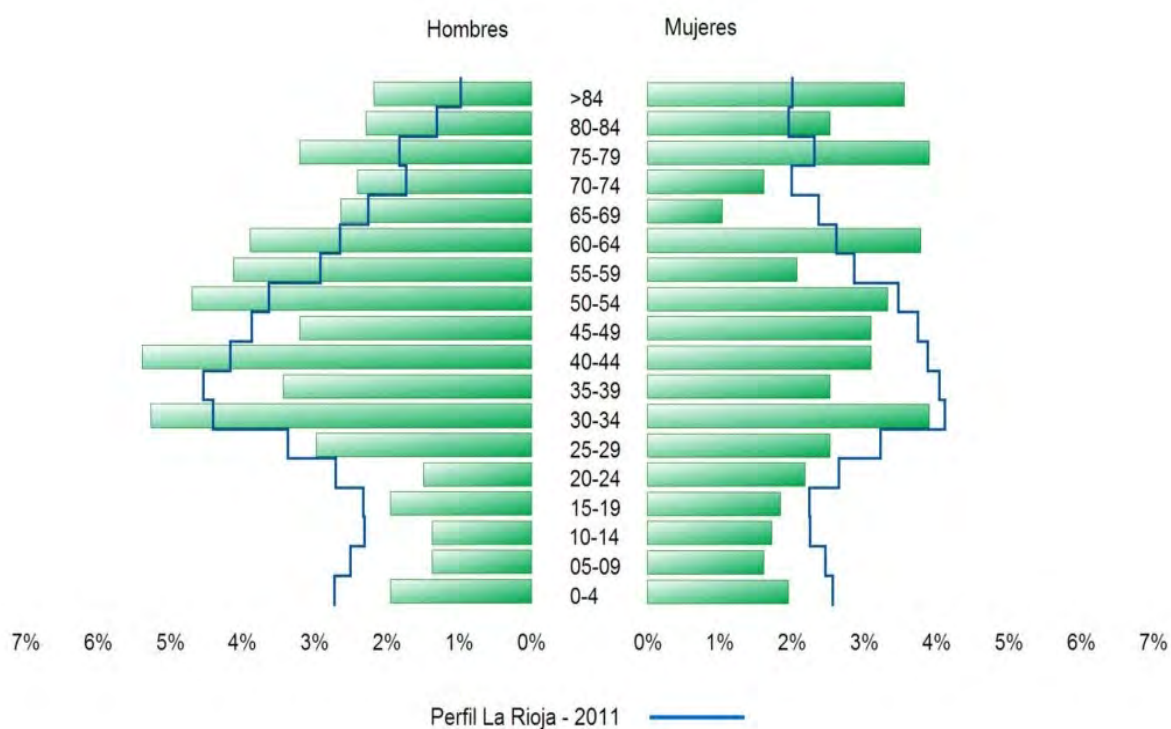
Brieva de Cameros - 2011



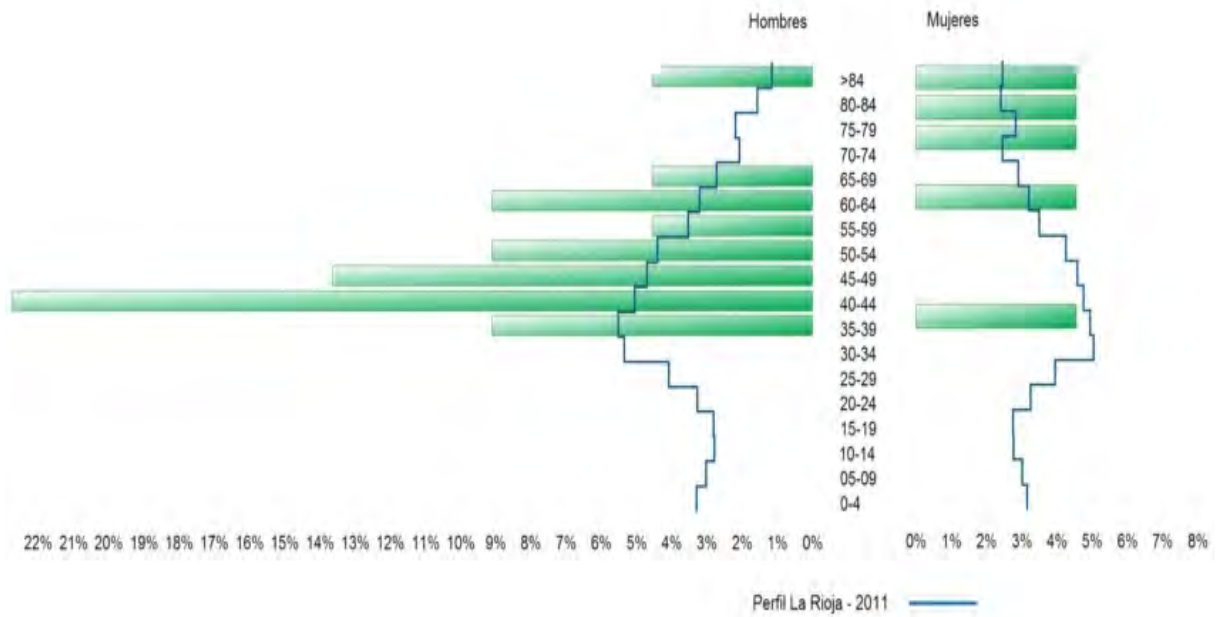
Briñas - 2011



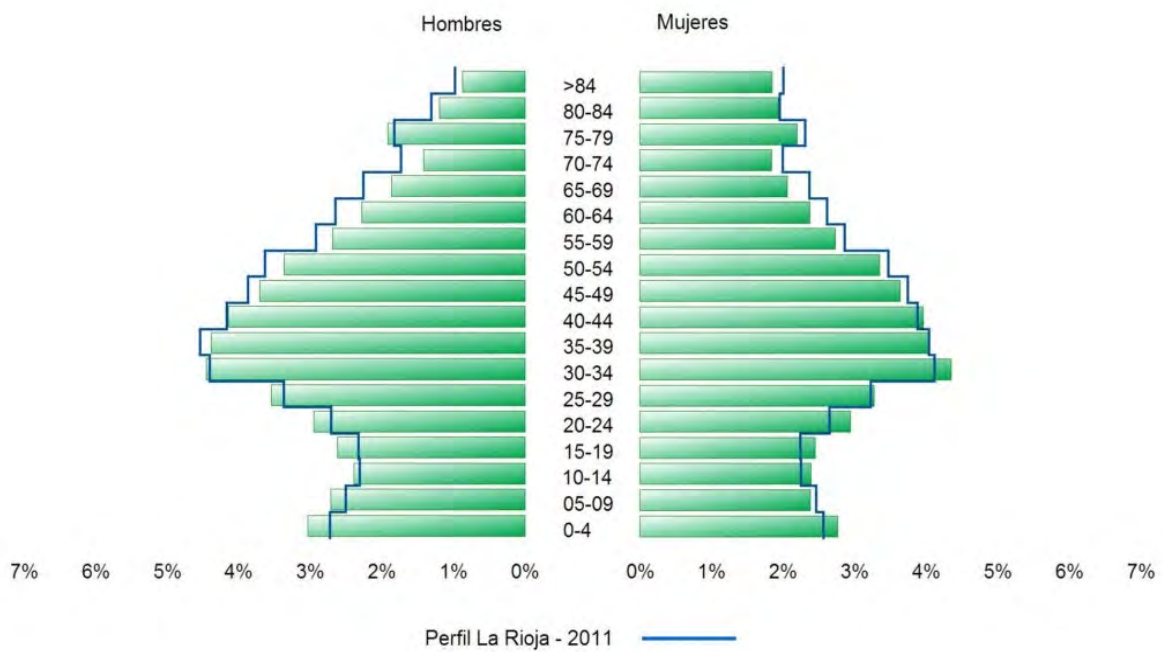
Briones - 2011



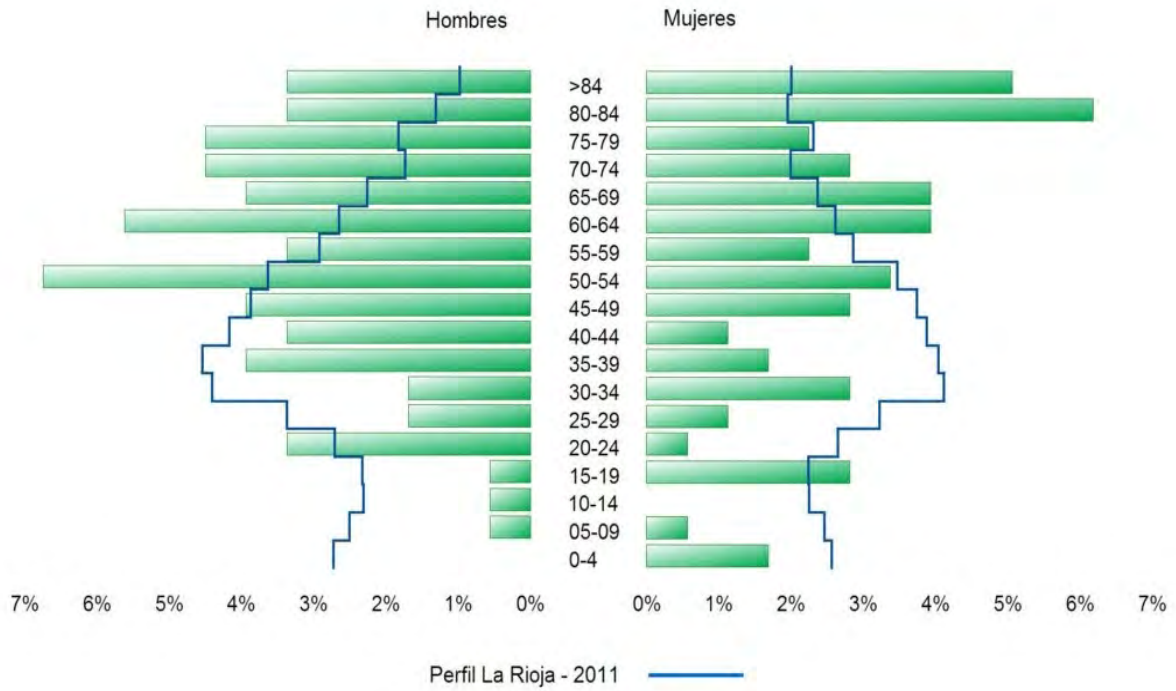
Cabezón de Cameros - 2011



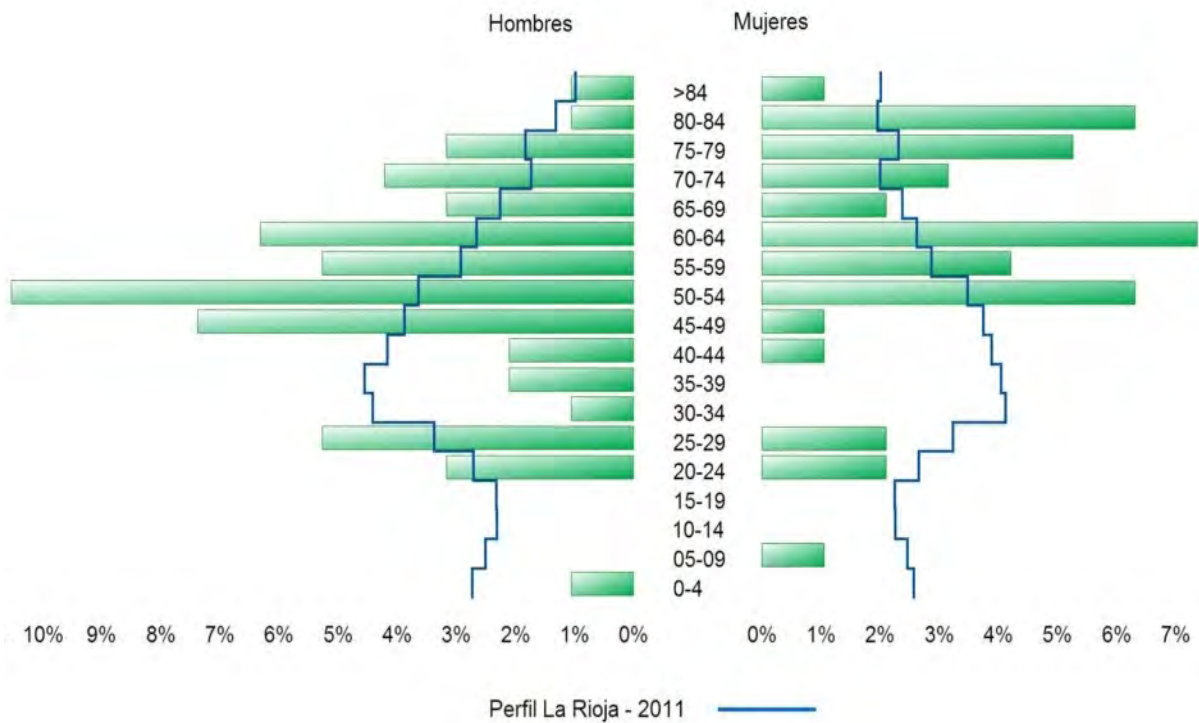
Calahorra - 2011



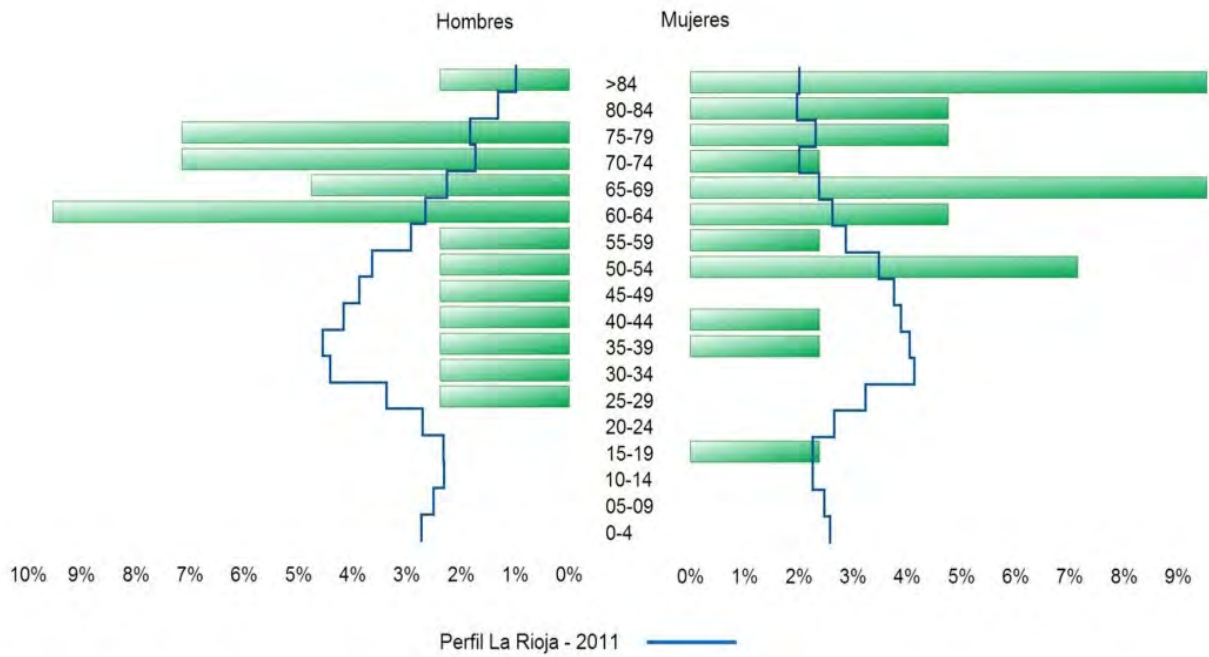
Camprovín - 2011



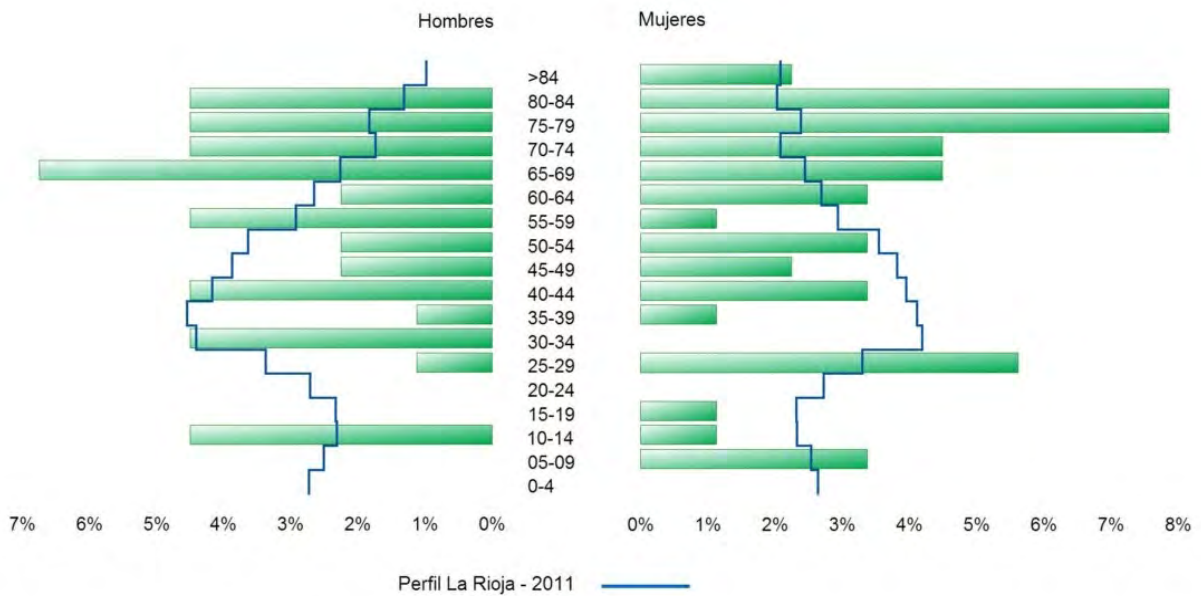
Canales de la Sierra - 2011



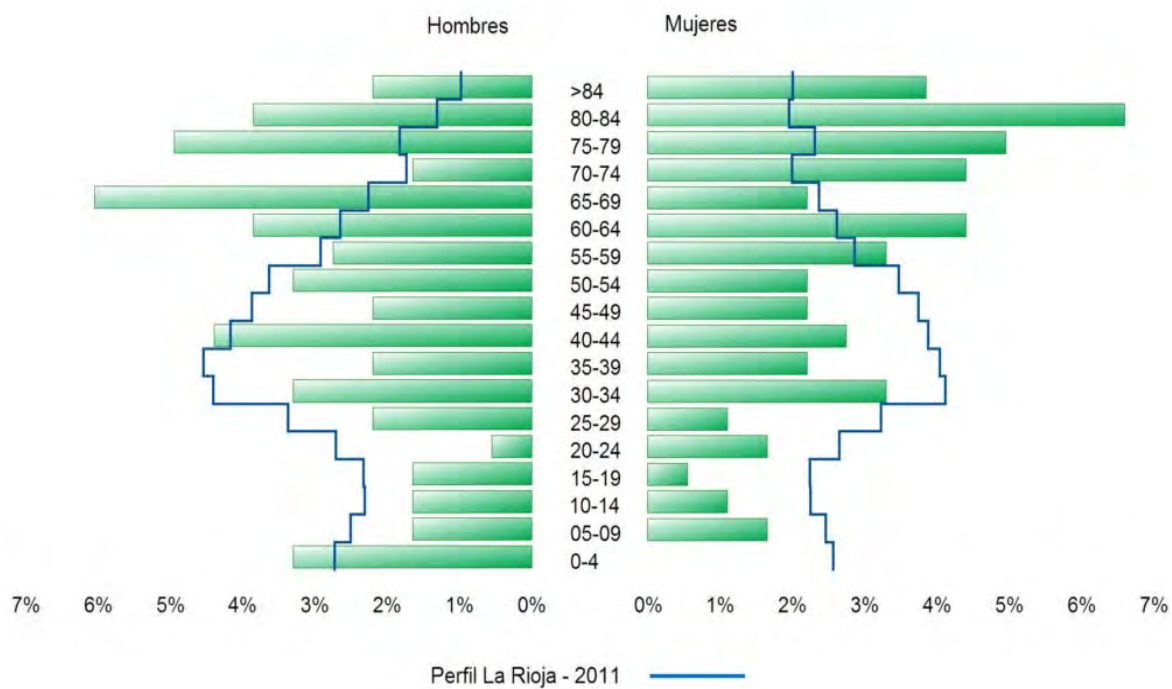
Canillas de Río Tuerto - 2011



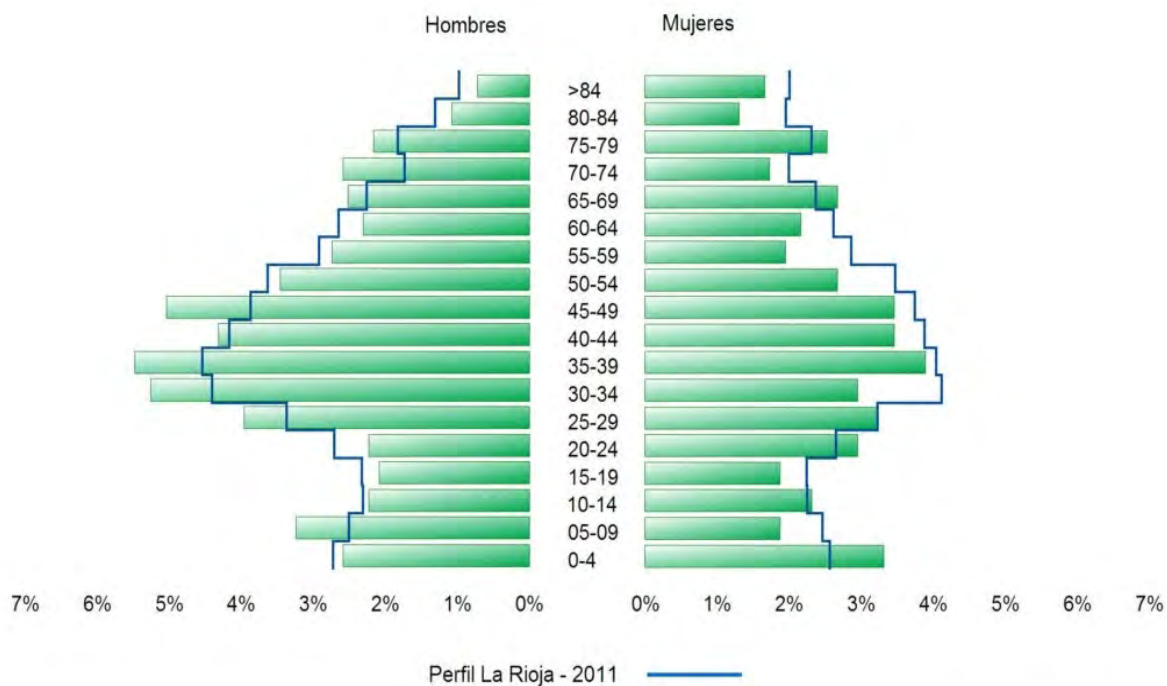
Cañas - 2011



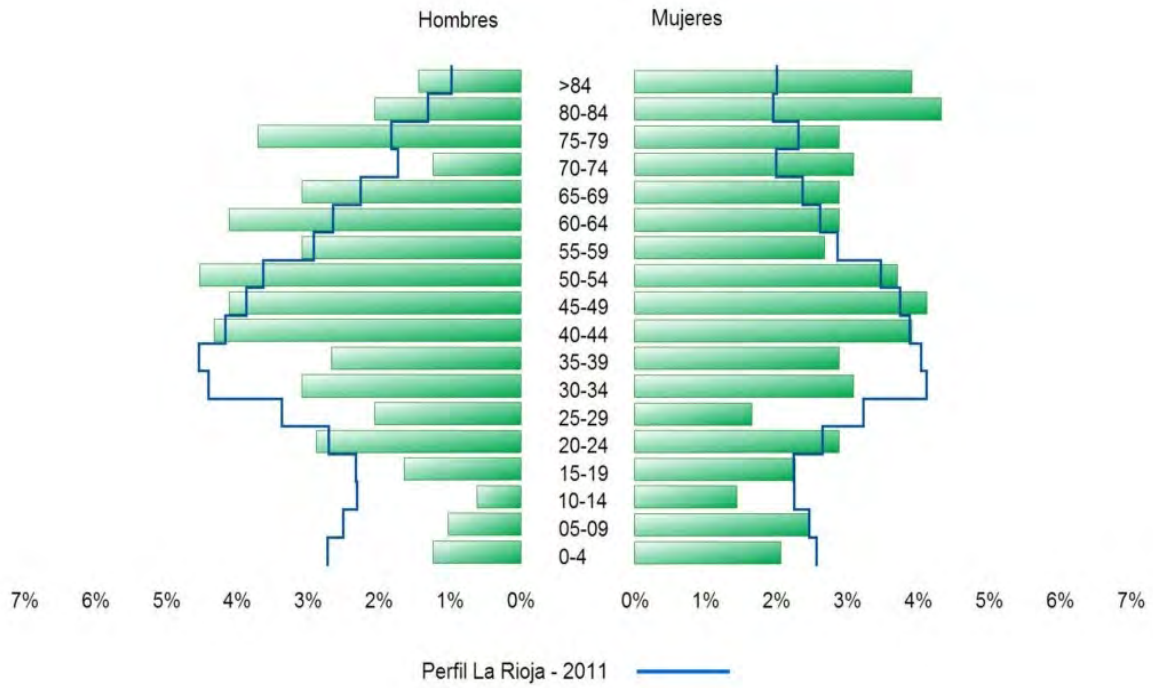
Cárdenas - 2011



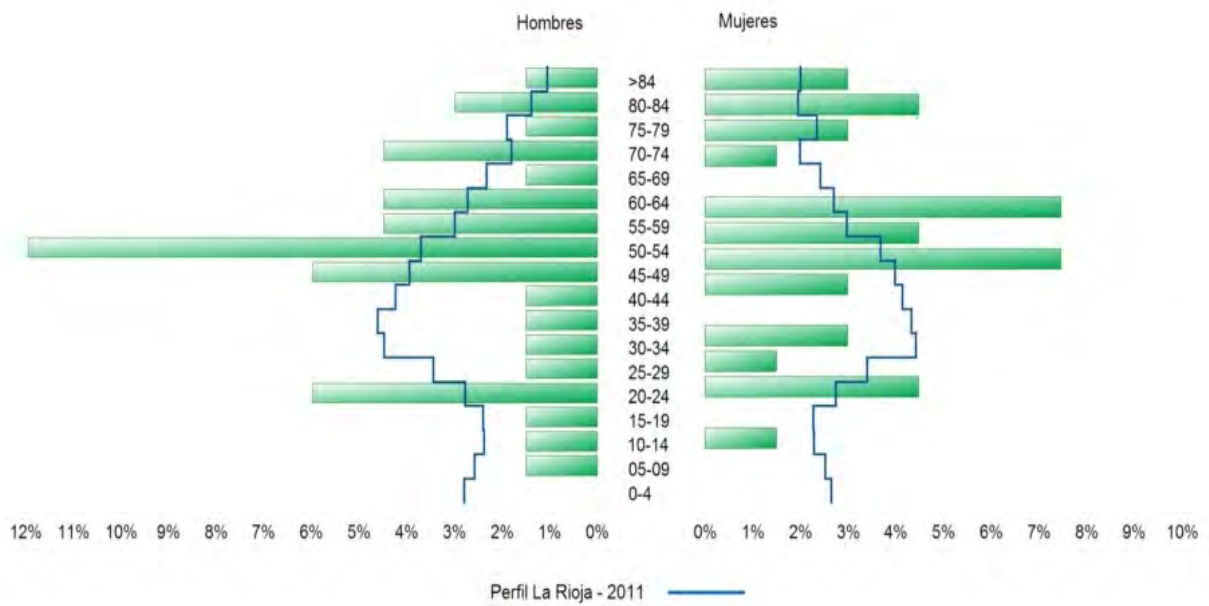
Casalarreina - 2011



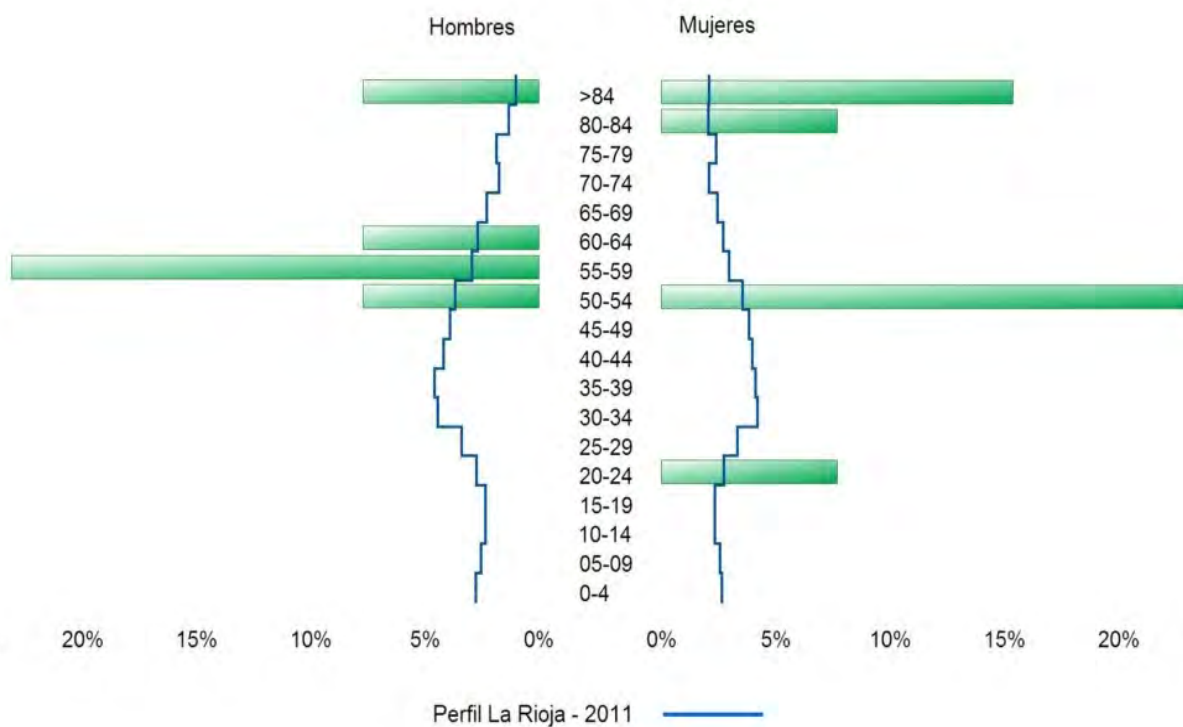
Castañares de Rioja - 2011



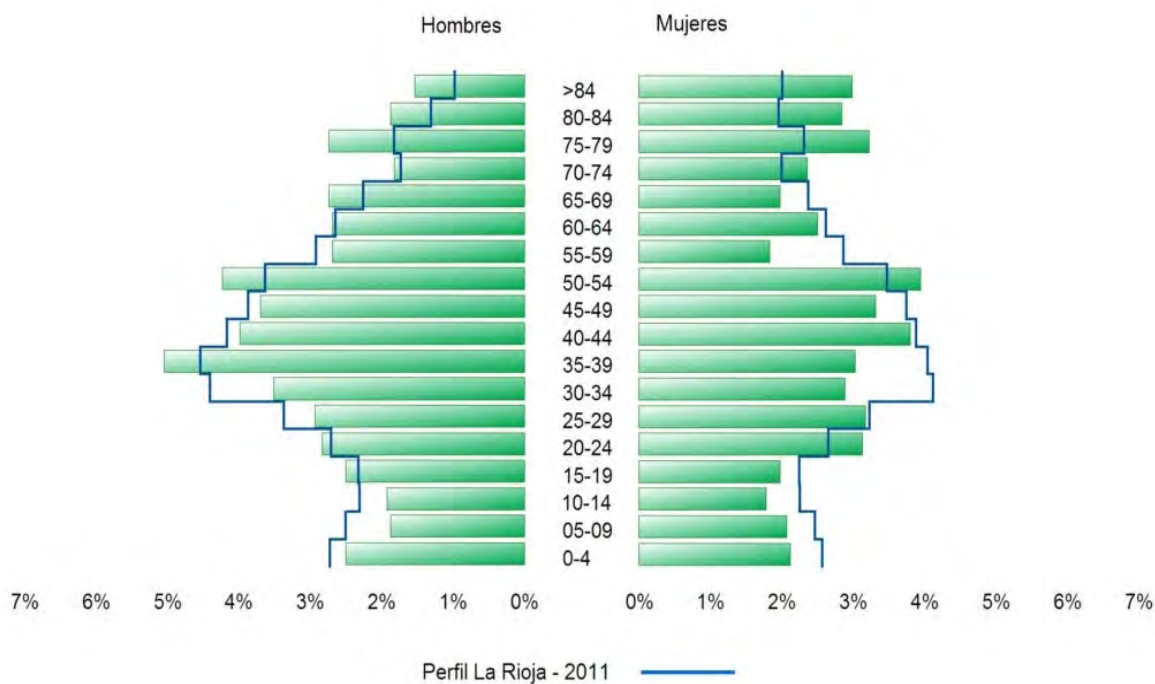
Castroviejo - 2011



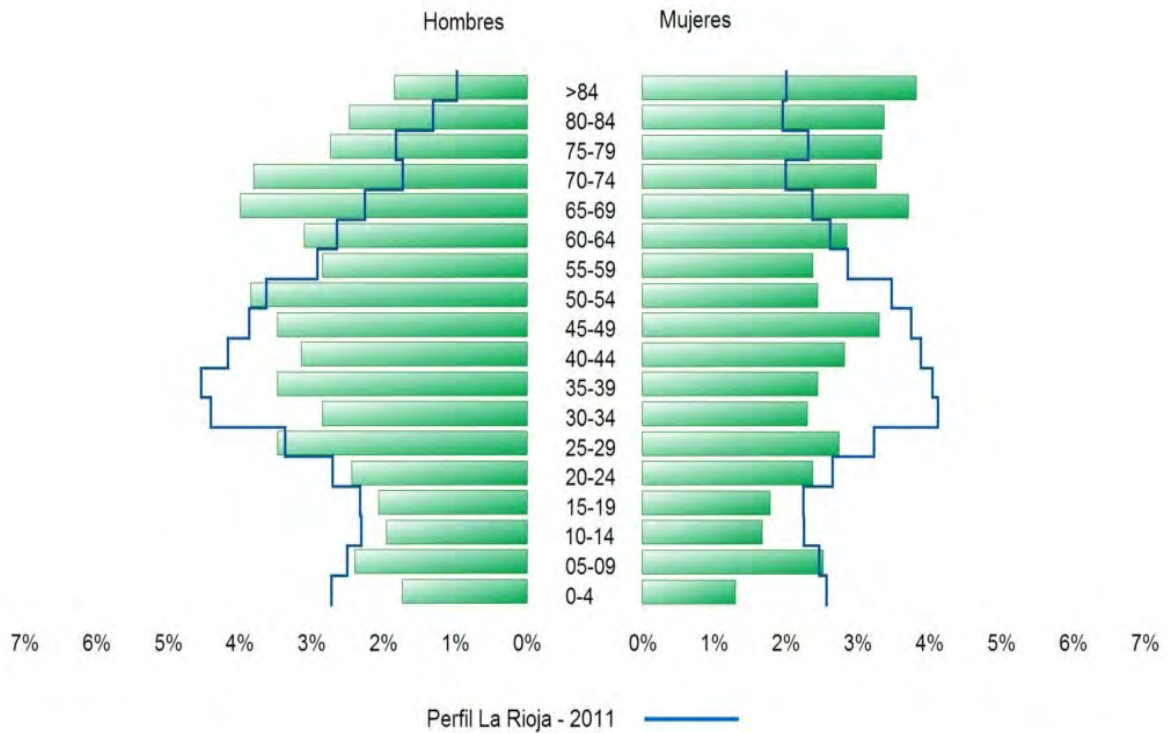
Cellorigo - 2011



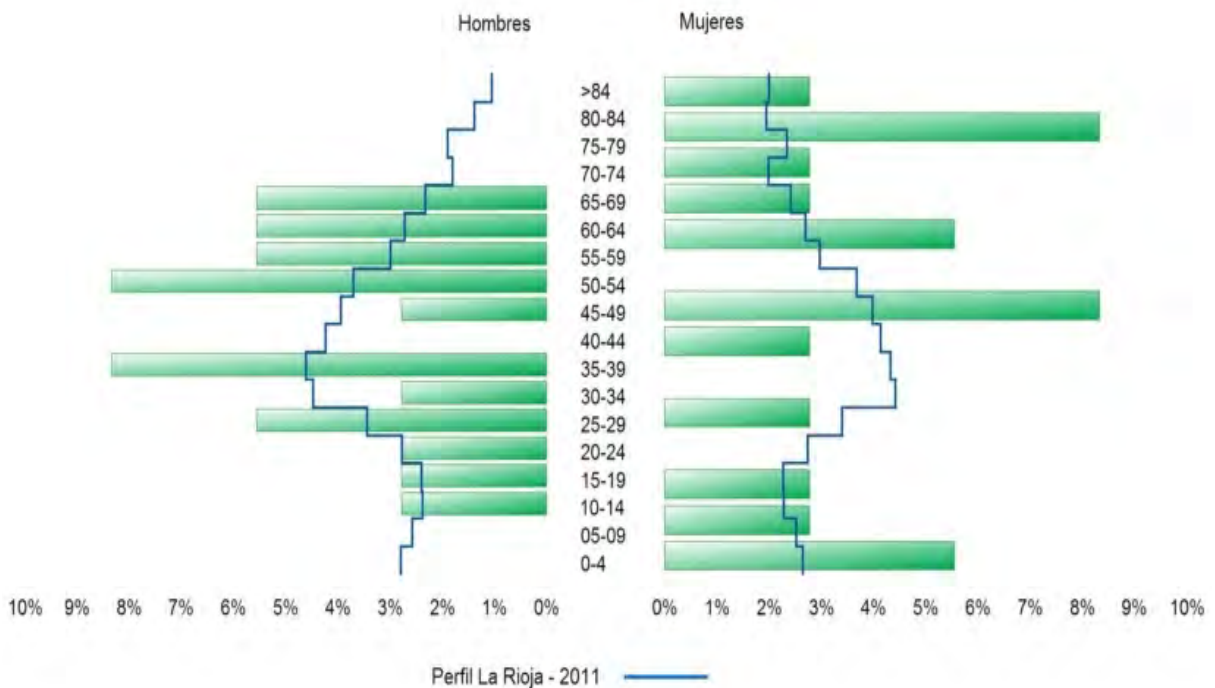
Cenicero - 2011



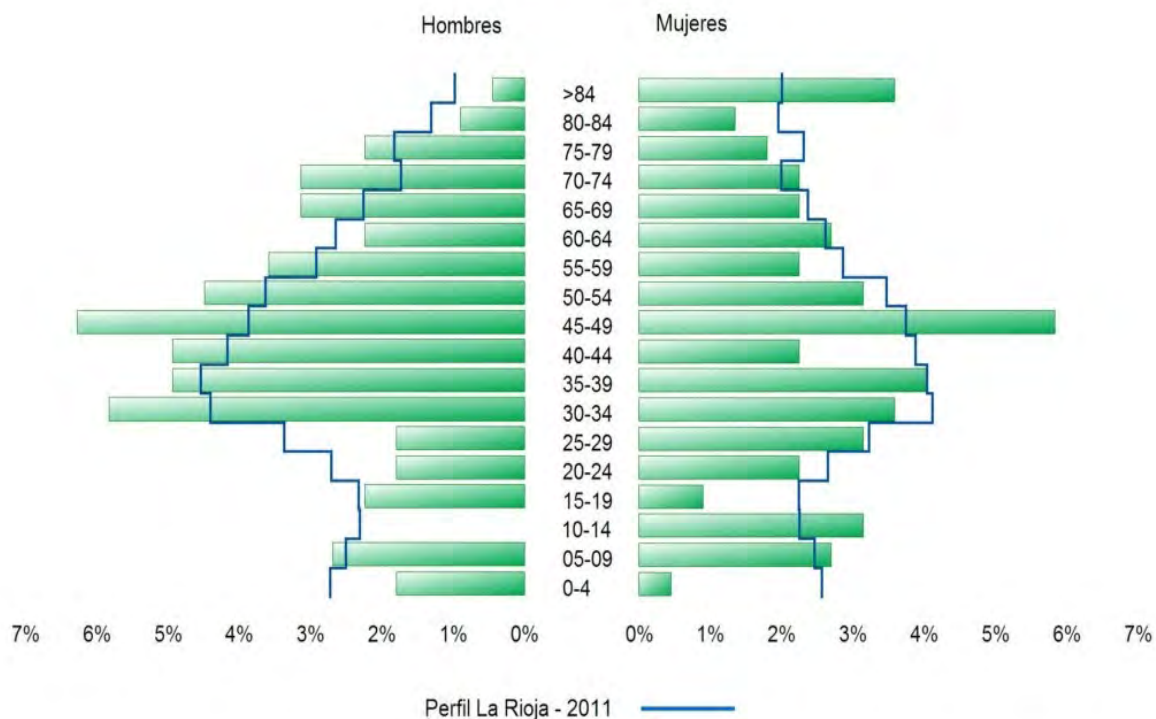
Cervera del Río Alhama - 2011



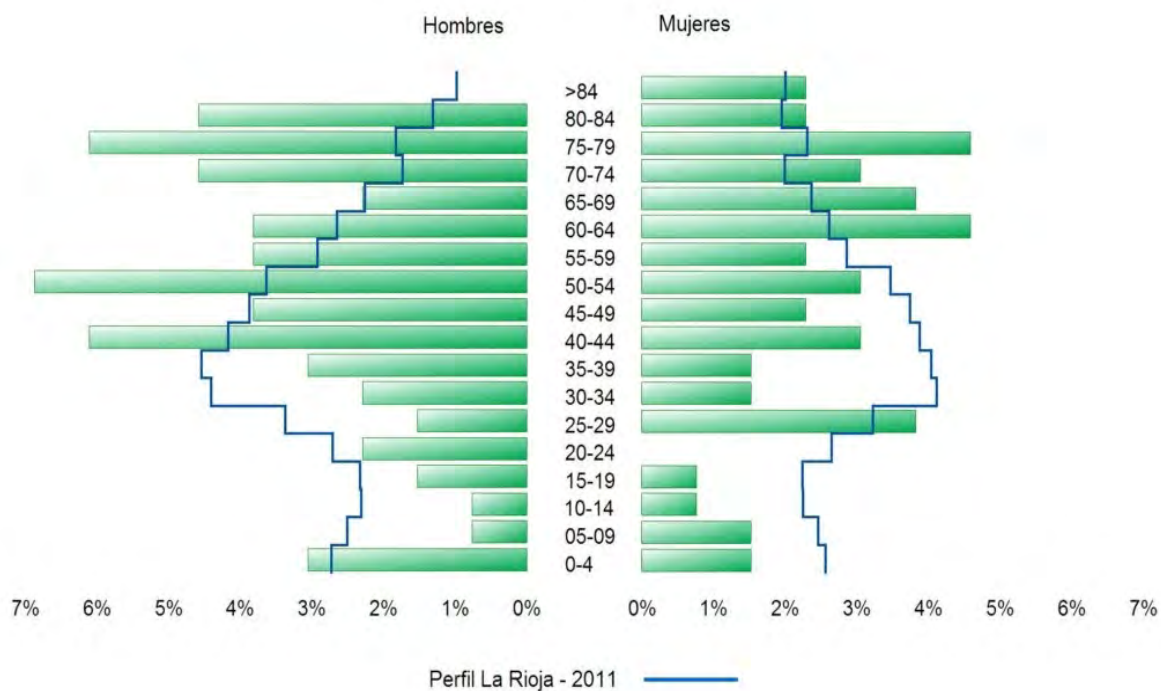
Cidamón - 2011



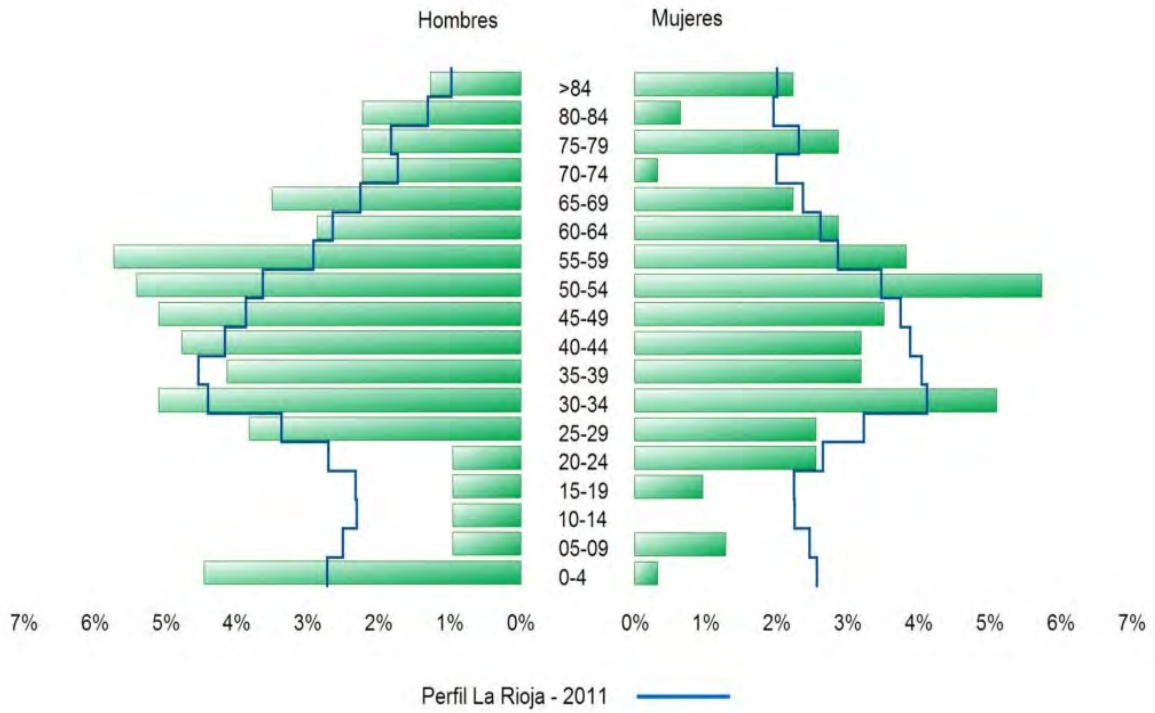
Cihuri - 2011



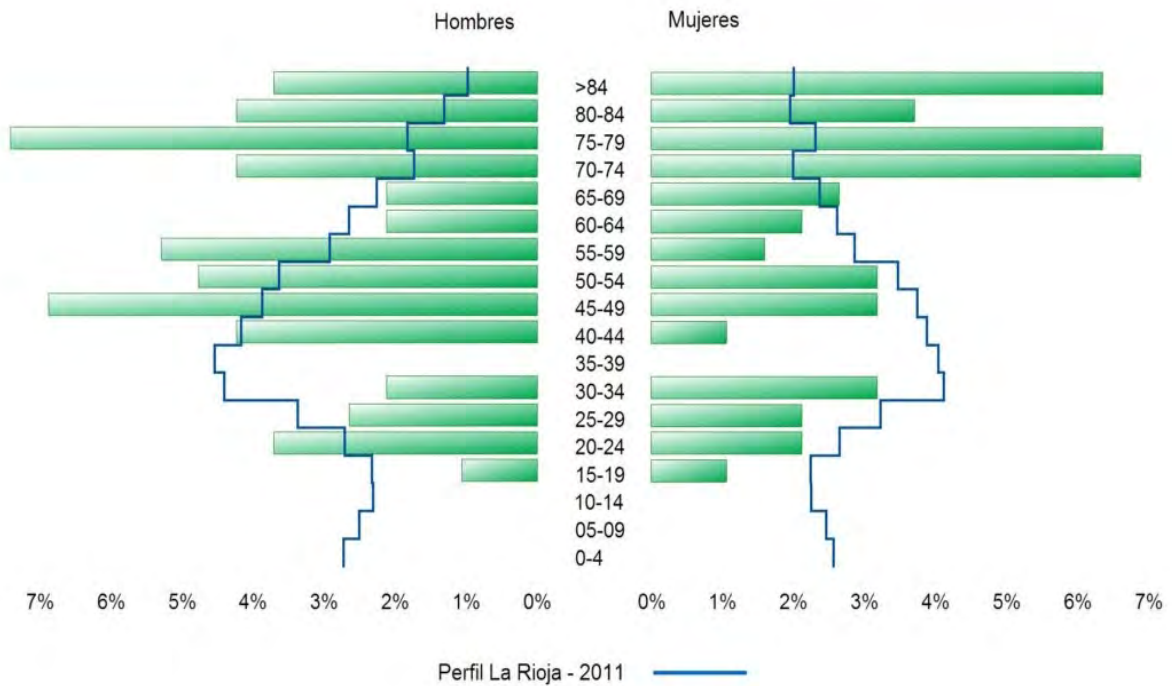
Cirueña - 2011



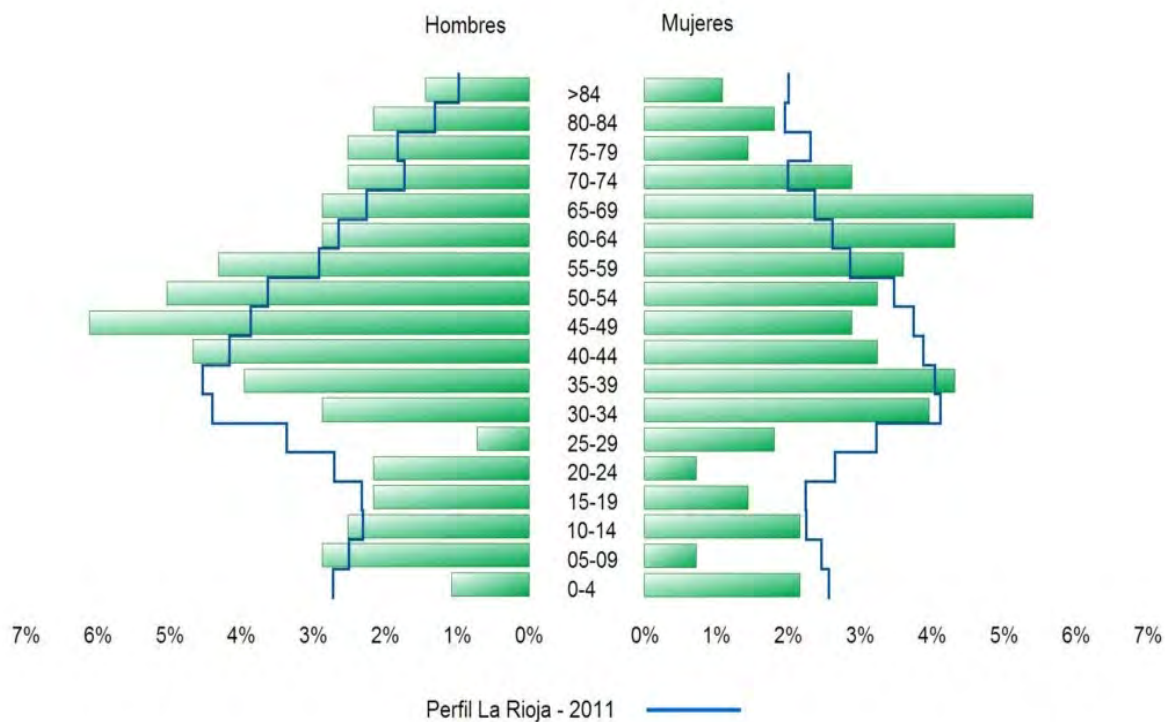
Clavijo - 2011



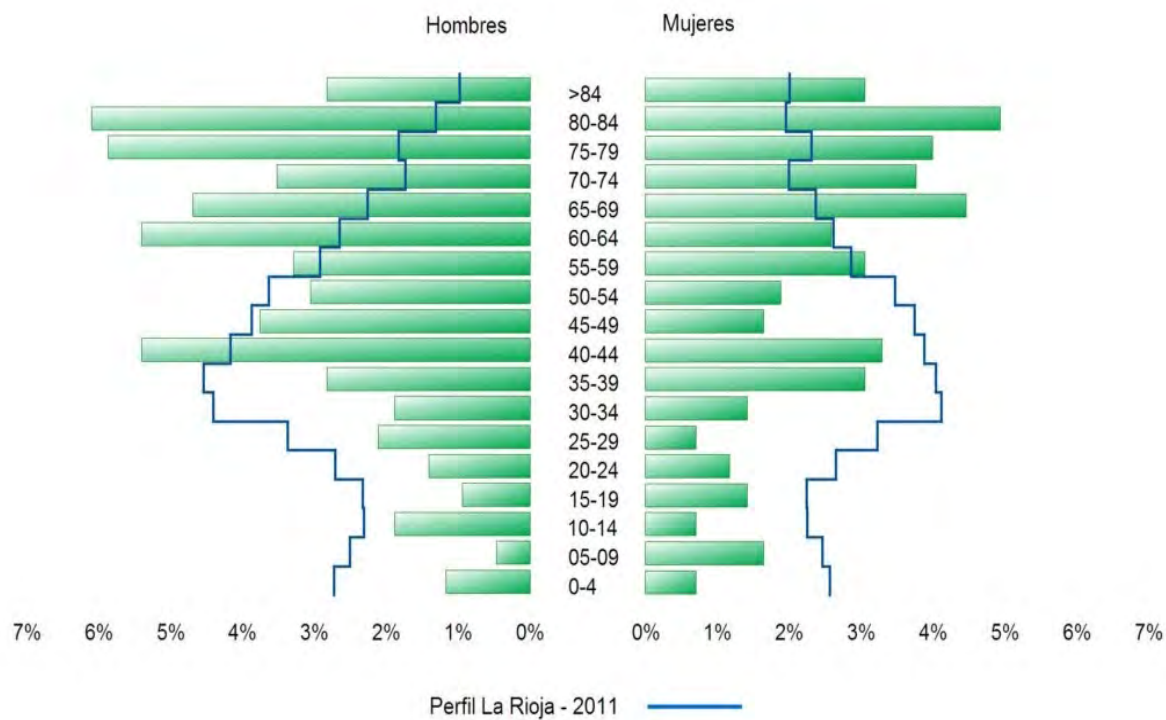
Cordovín - 2011



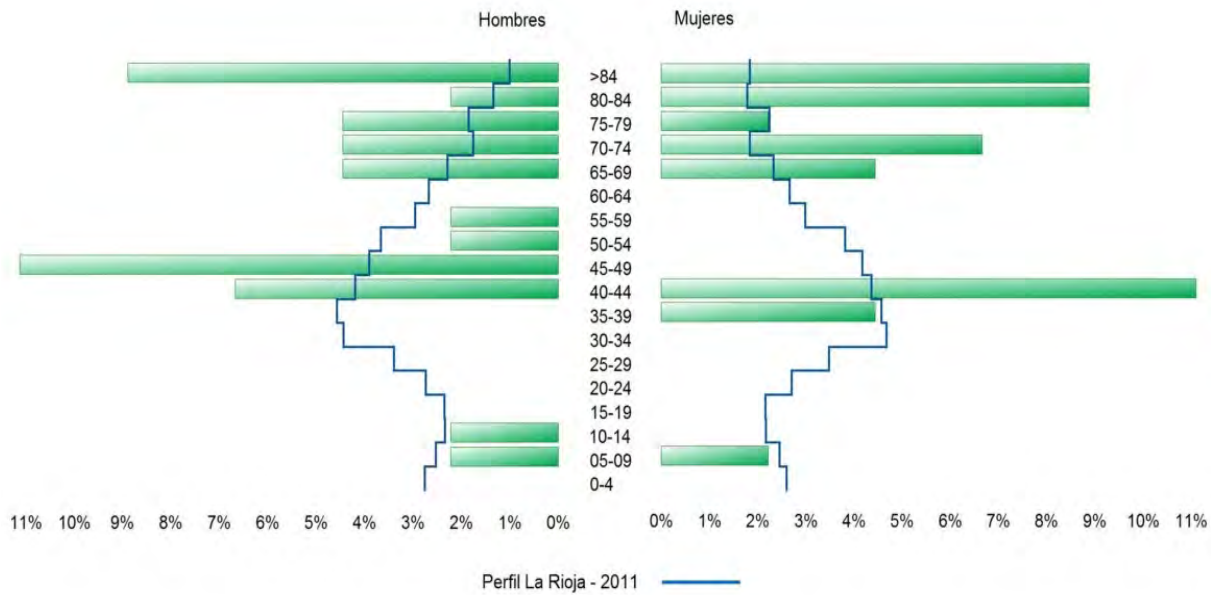
Corera - 2011



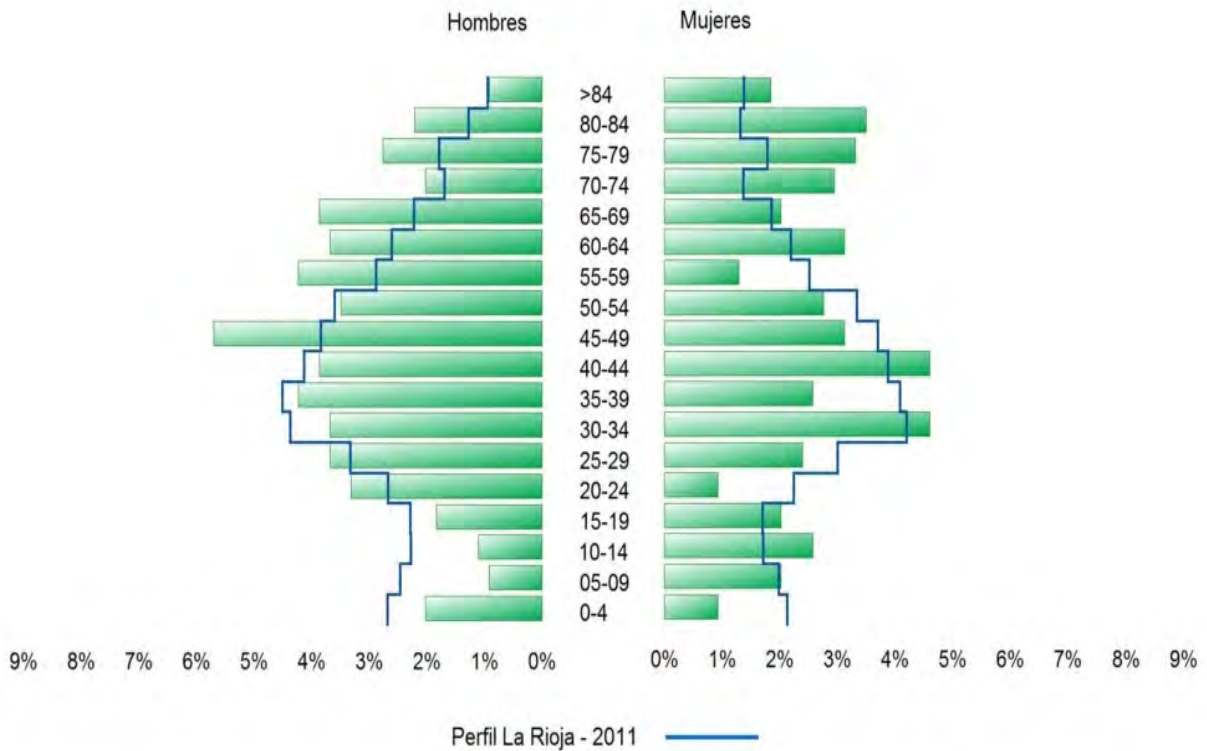
Cornago - 2011



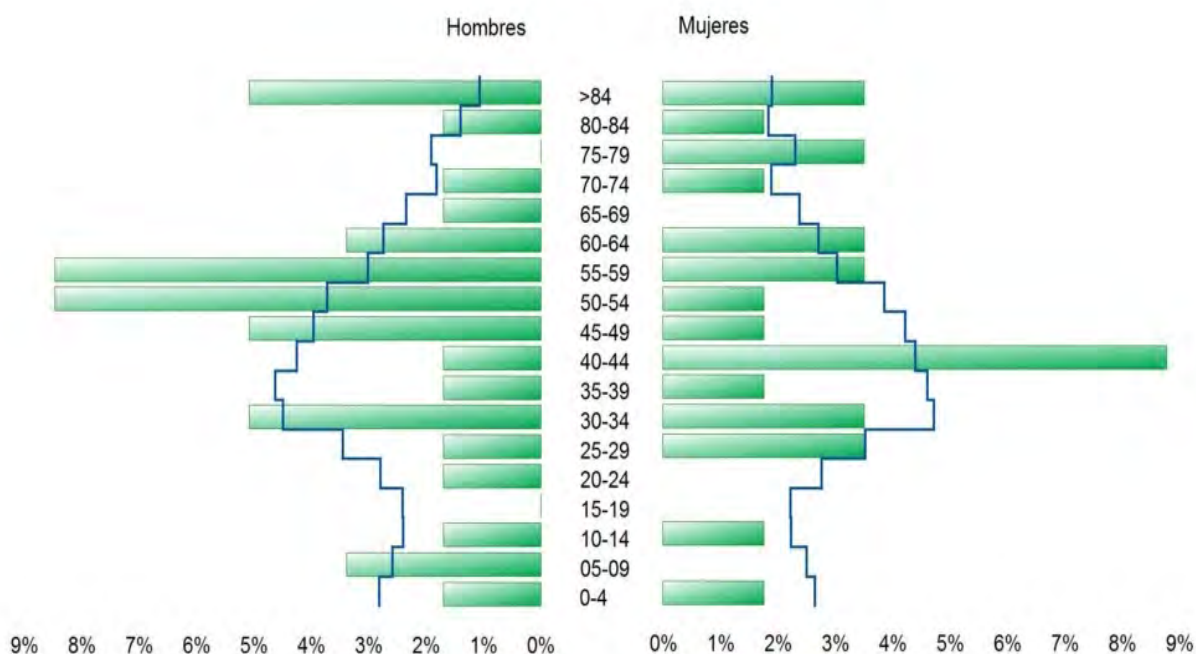
Corporales - 2011



Cuzcurrita de Río Tirón - 2011

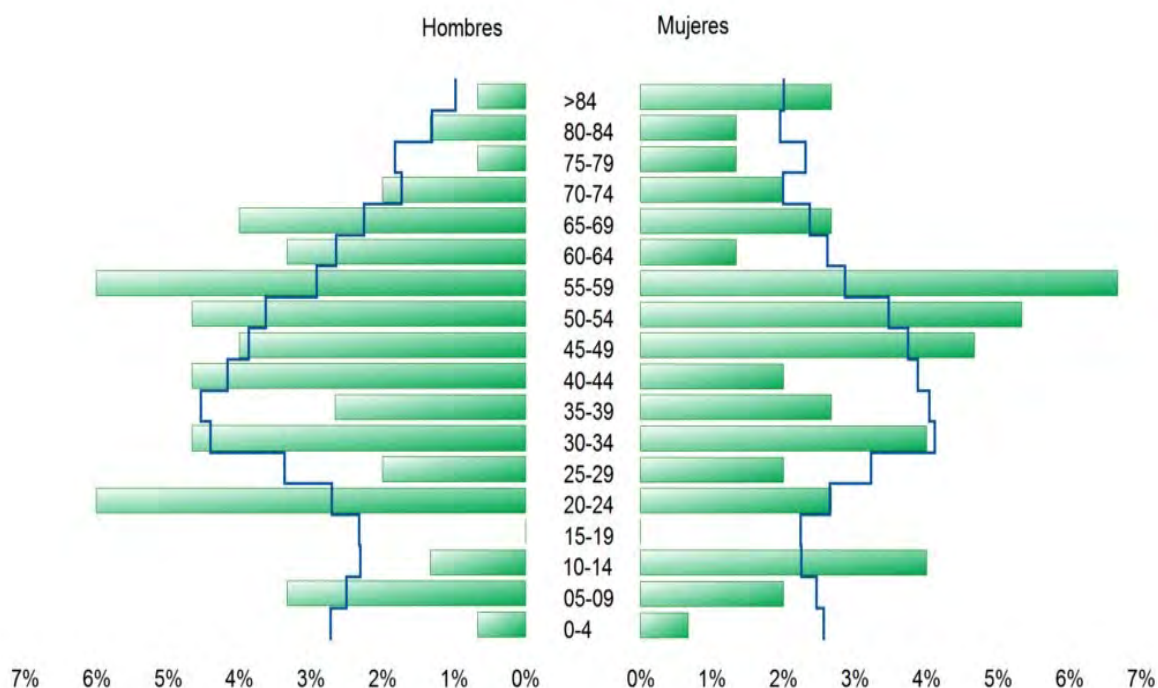


Daroqa de Rioja - 2011



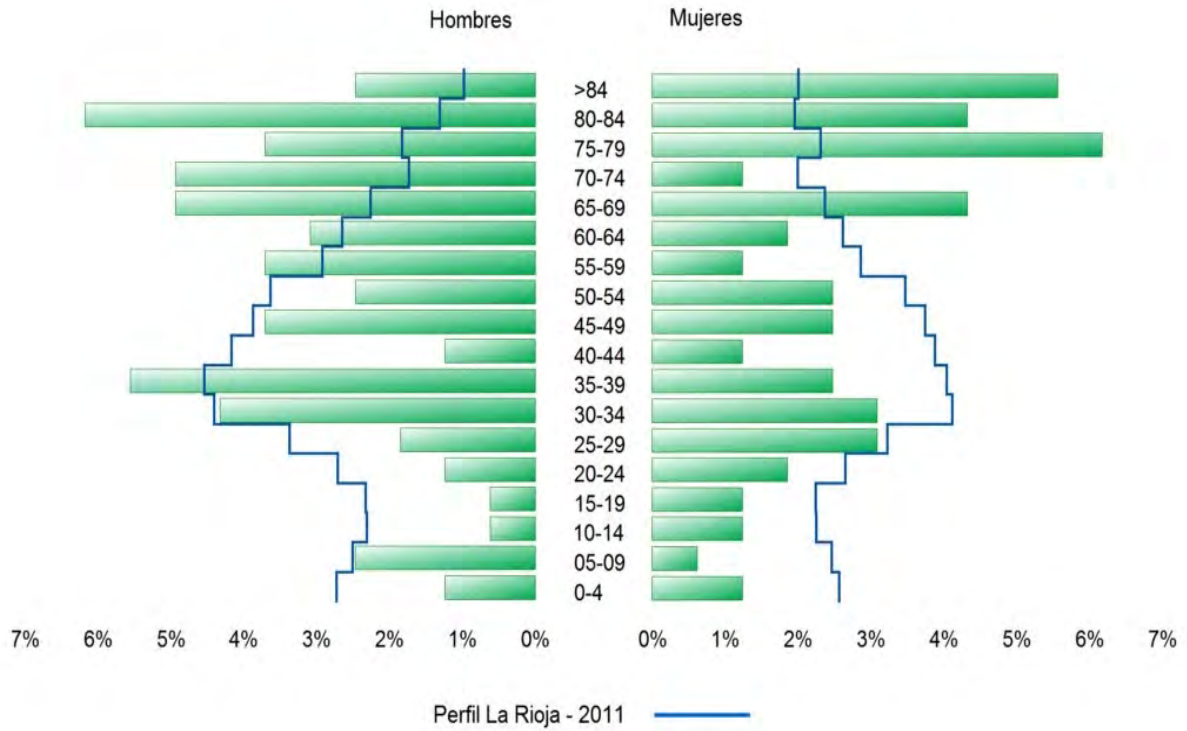
Perfil La Rioja - 2011

El Rasillo de Cameros - 2011

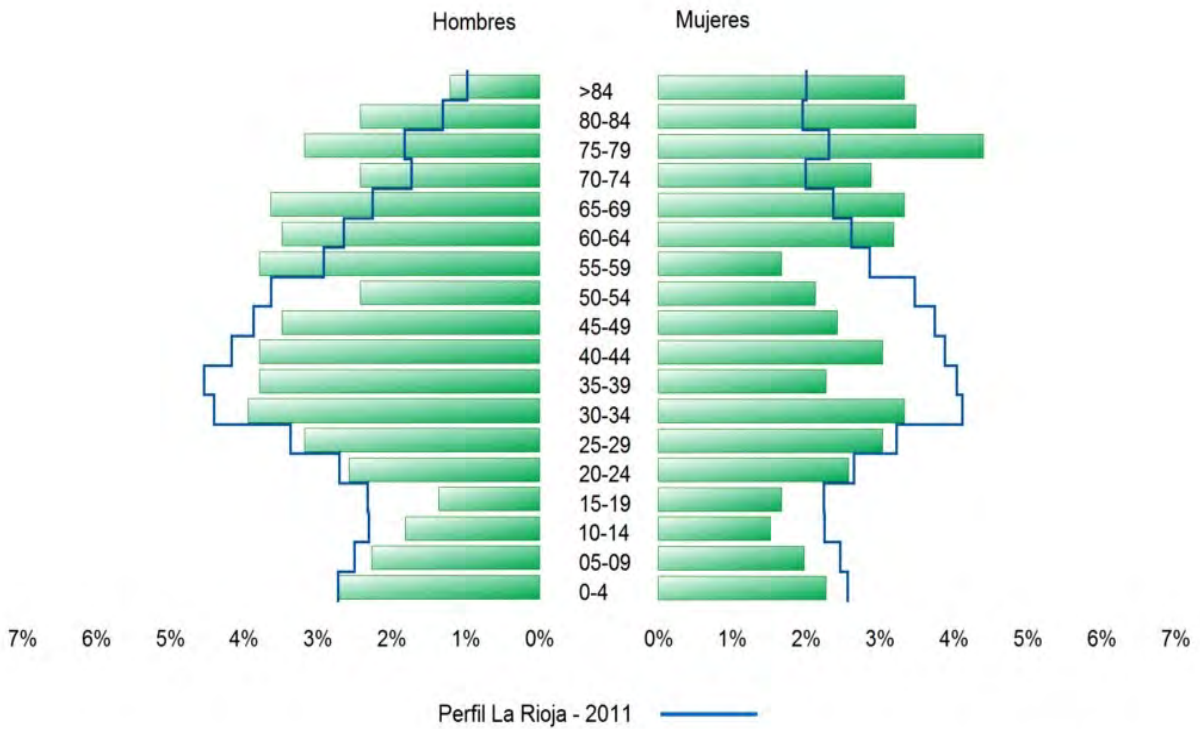


Perfil La Rioja - 2011

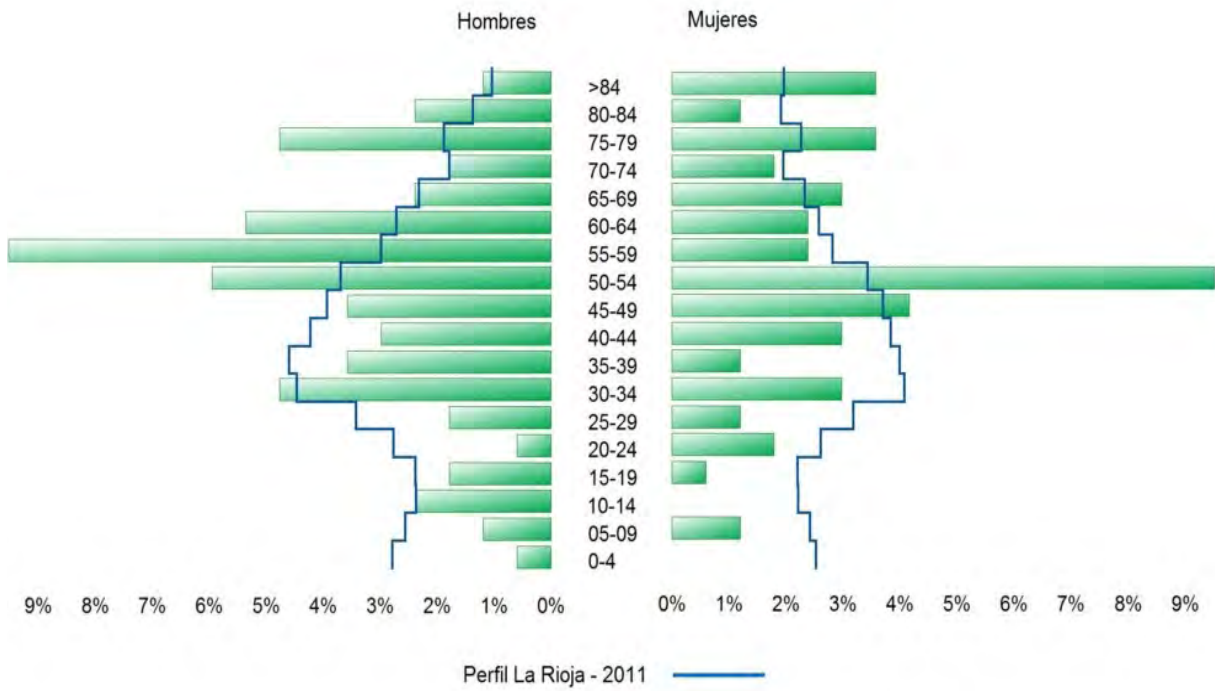
El Redal - 2011



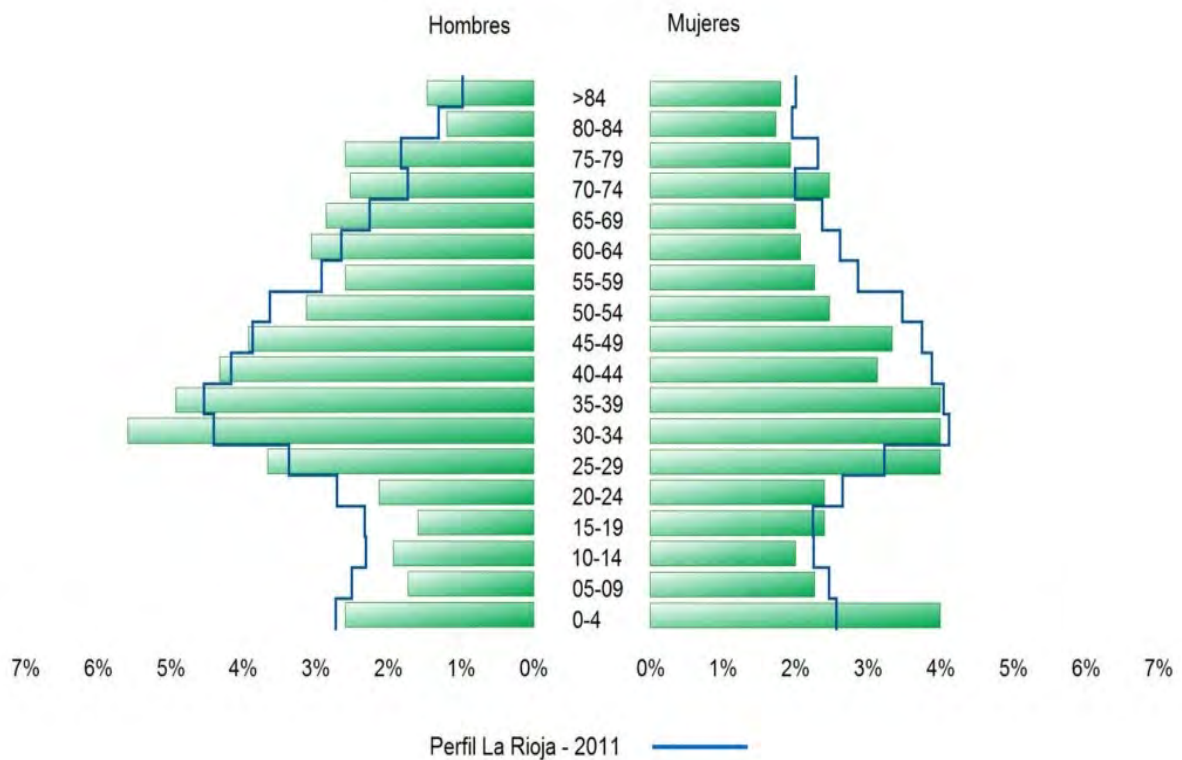
El Villar de Arnedo - 2011



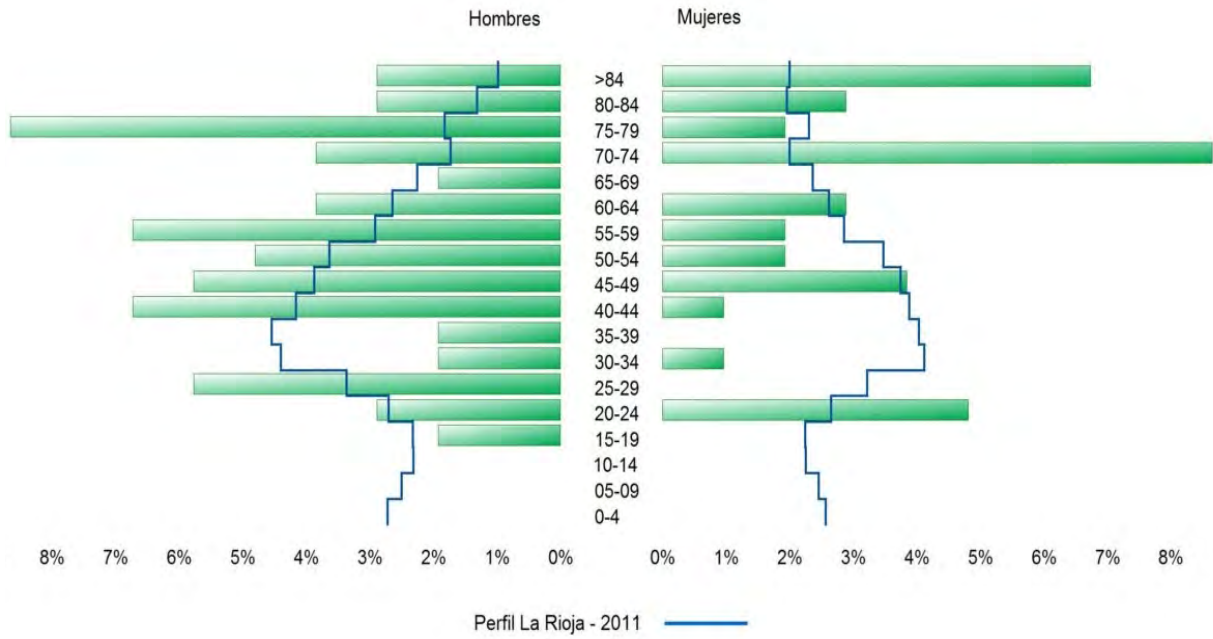
Enciso - 2011



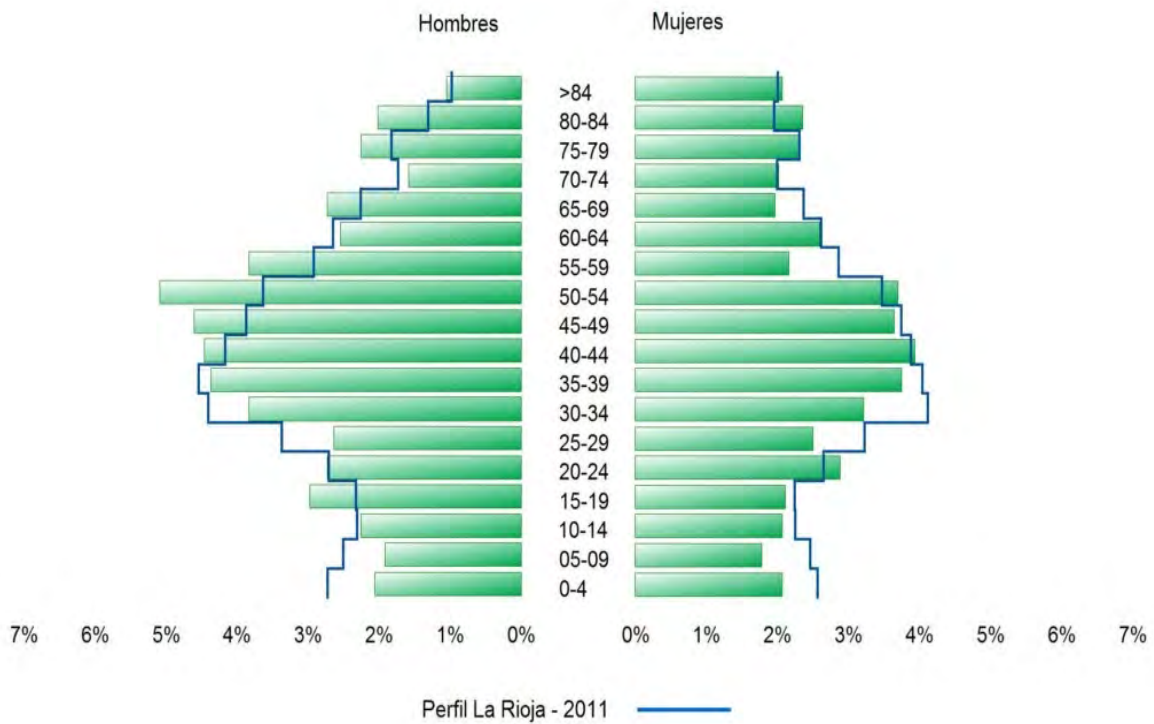
Entrena - 2011



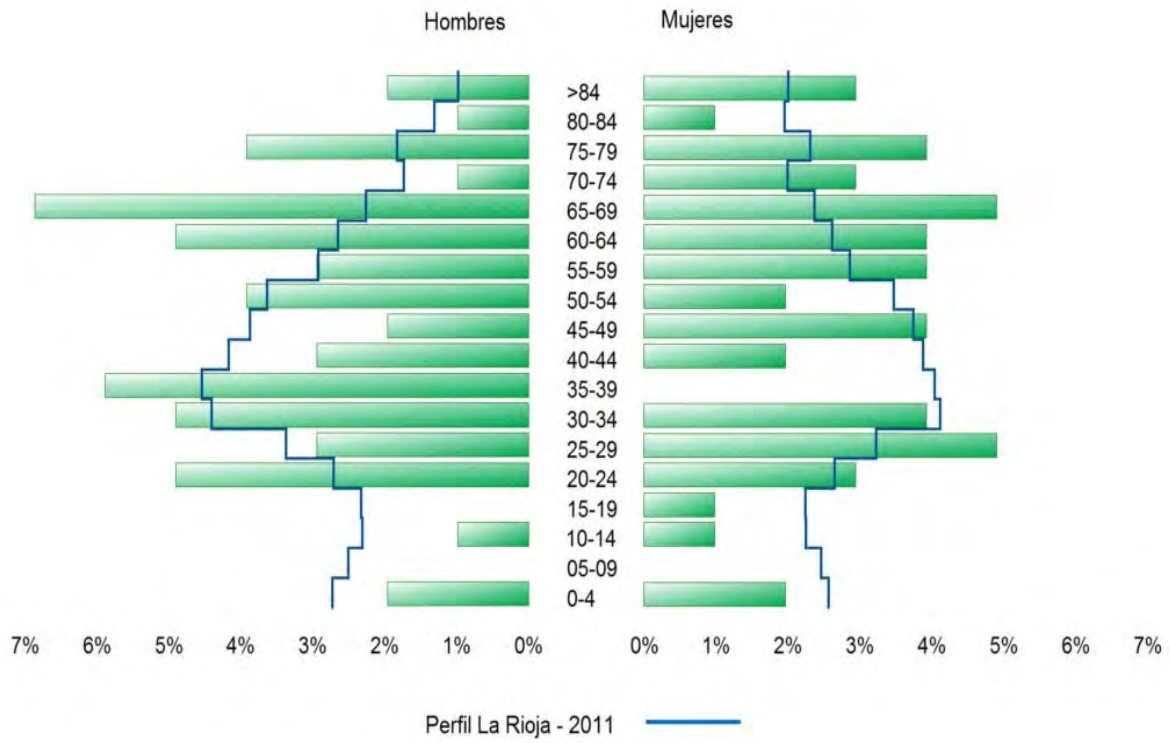
Estollo - 2011



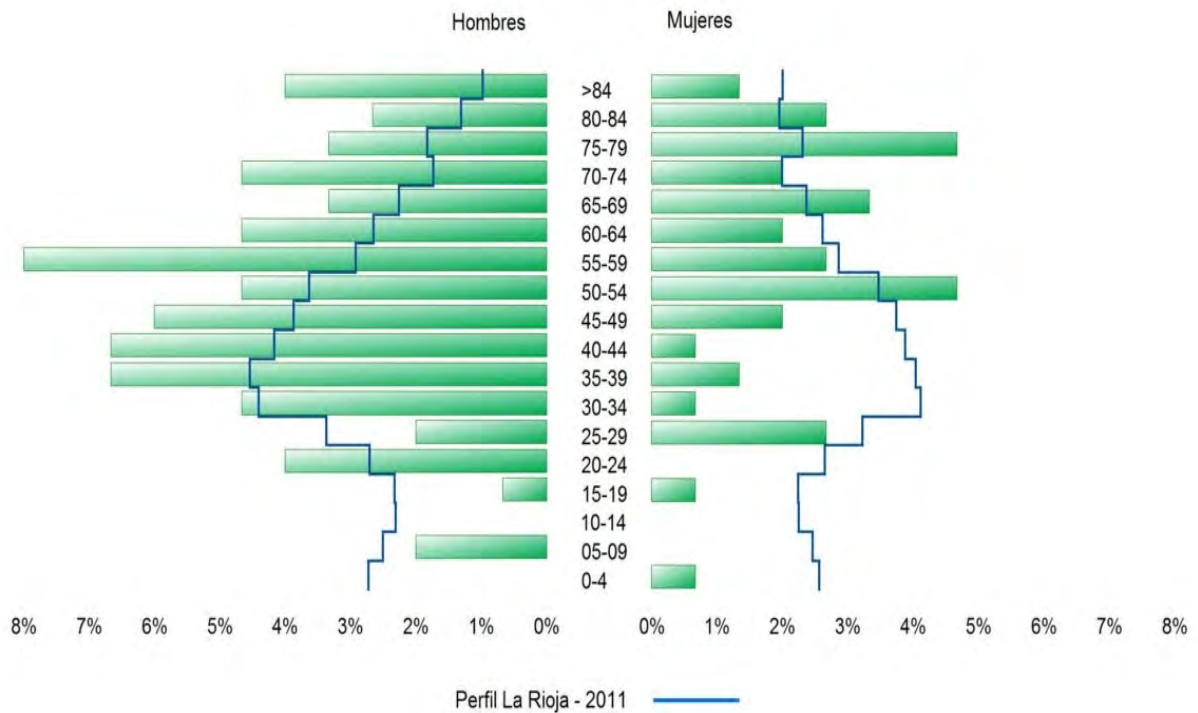
Ezcaray - 2011



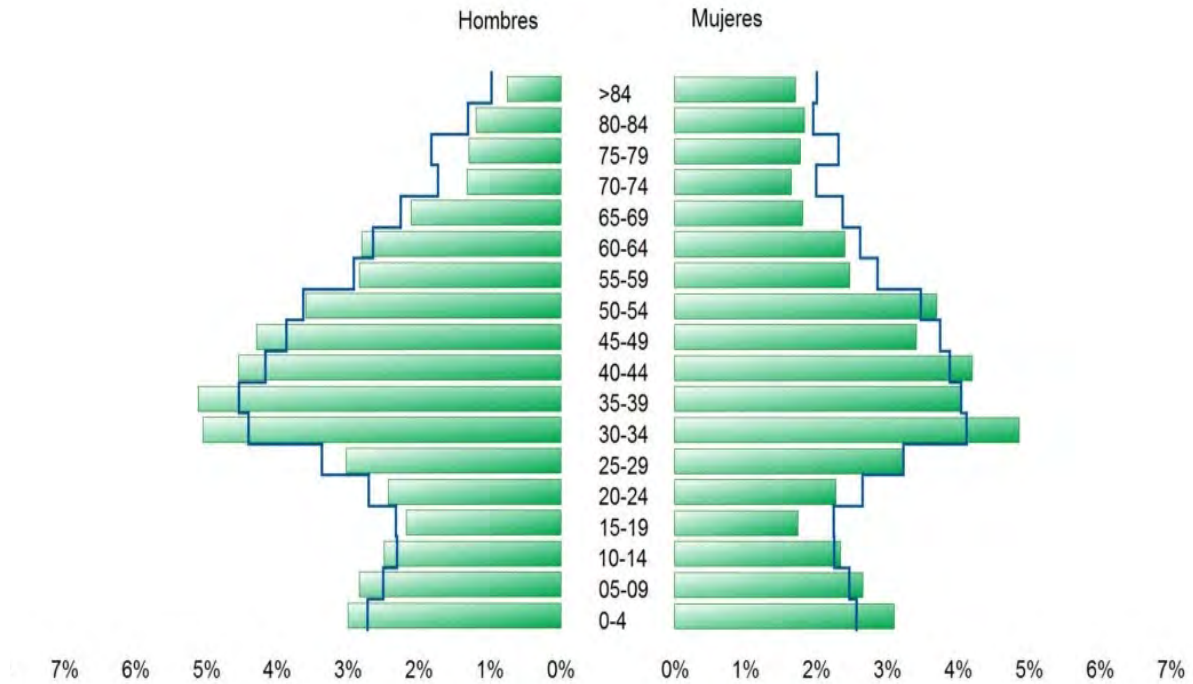
Foncea - 2011



Fonzaleche - 2011

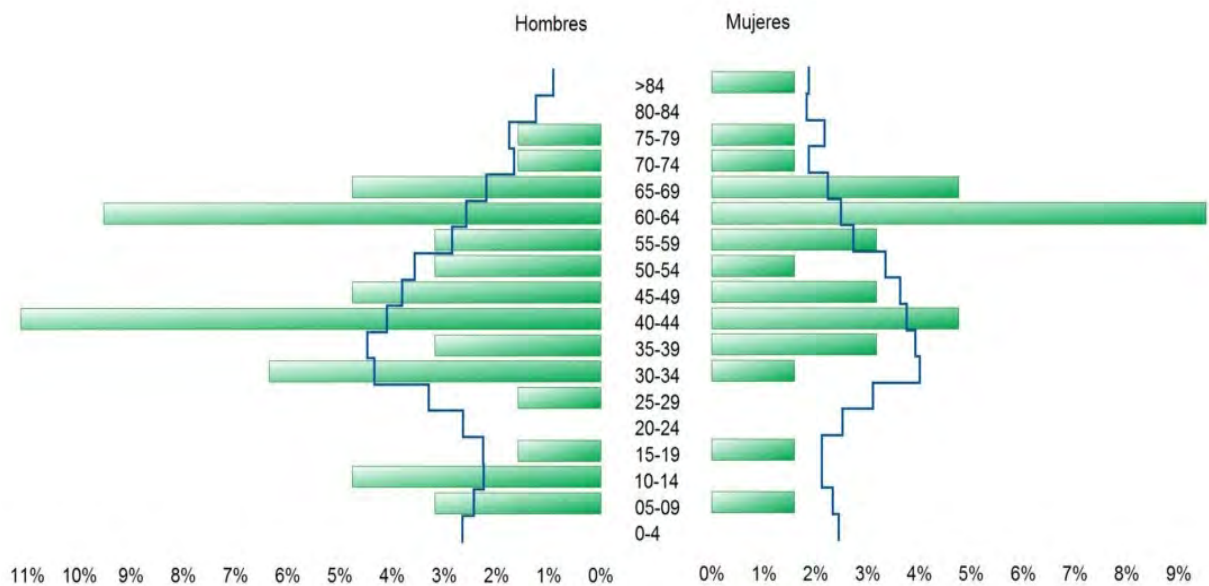


Fuenmayor - 2011



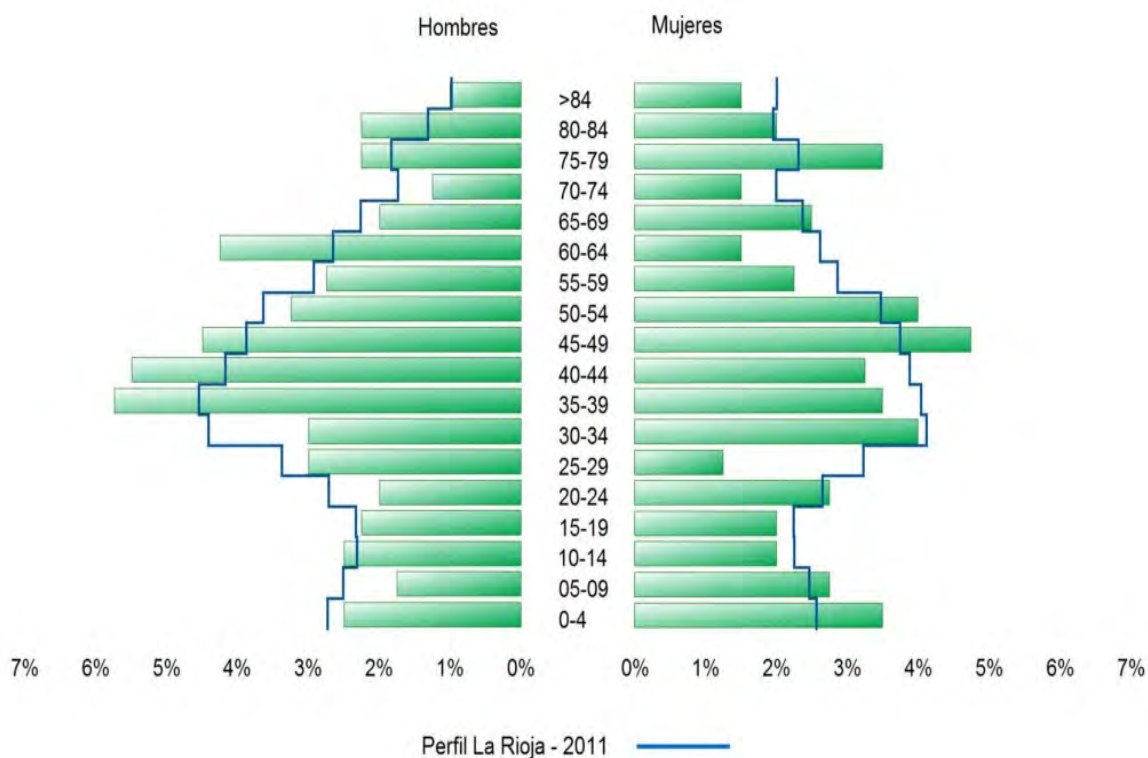
Perfil La Rioja - 2011

Galbarruli - 2011

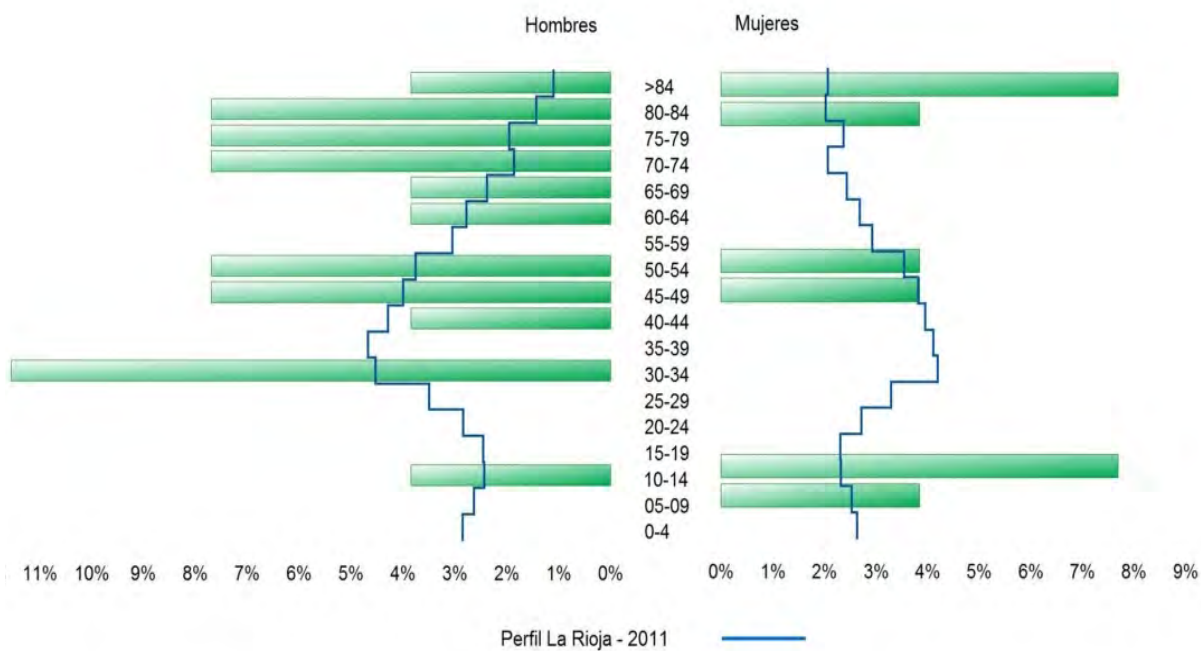


Perfil La Rioja - 2011

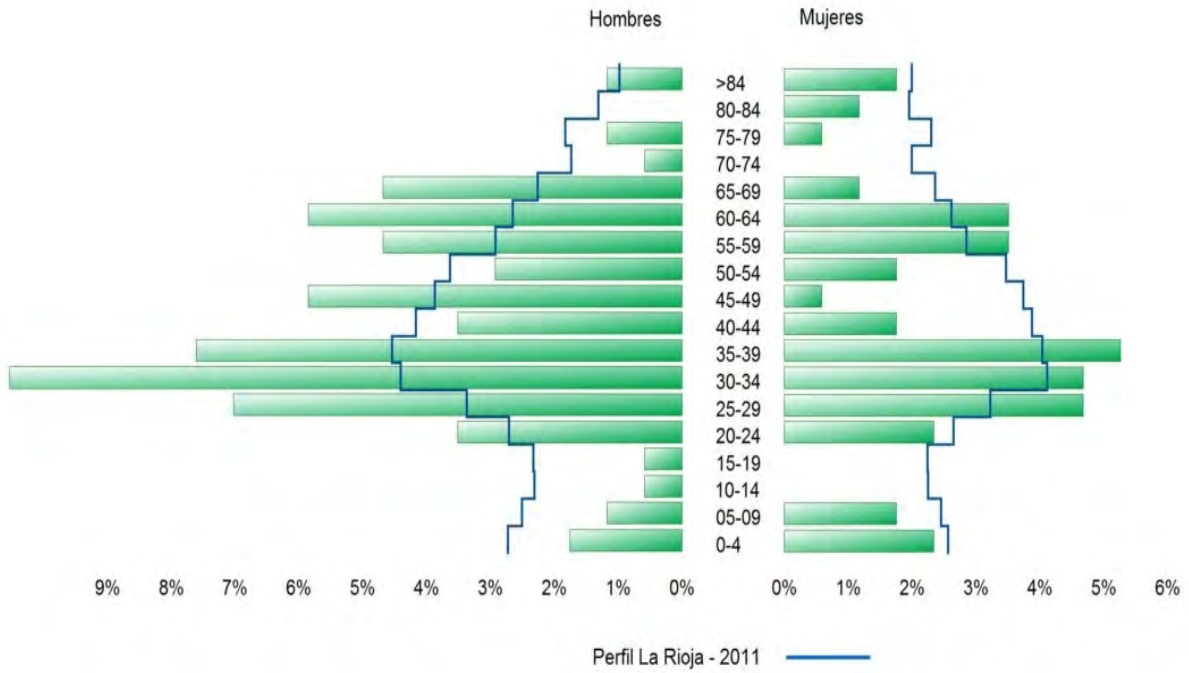
Galilea - 2011



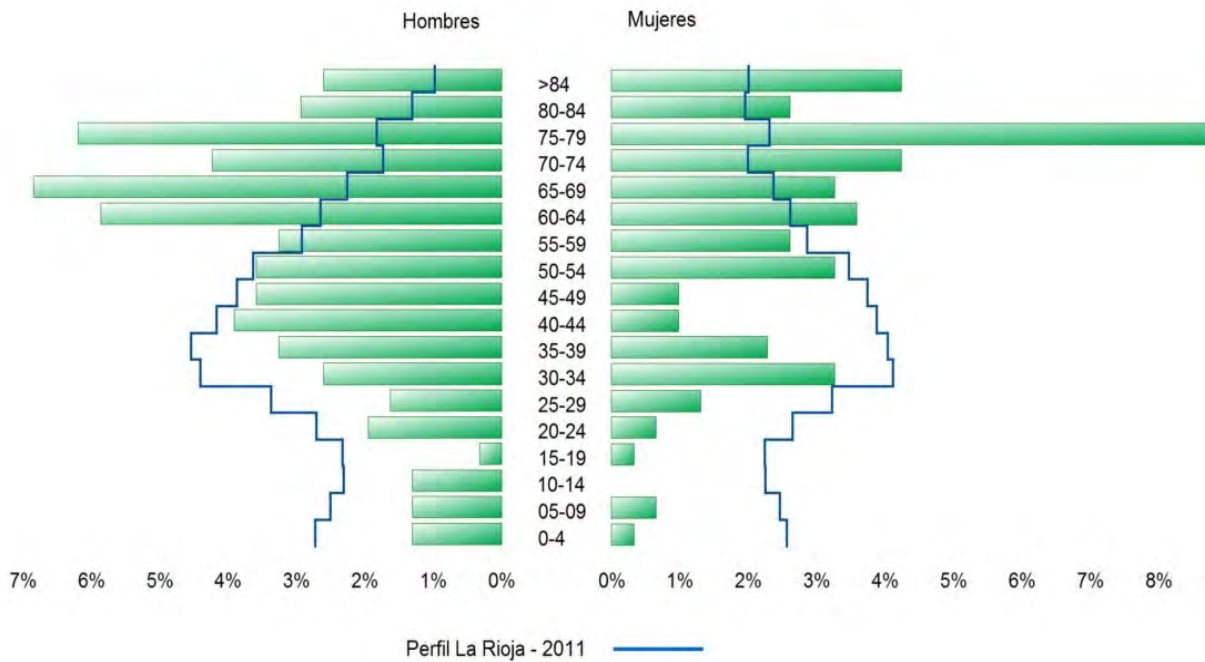
Gallinero de Cameros - 2011



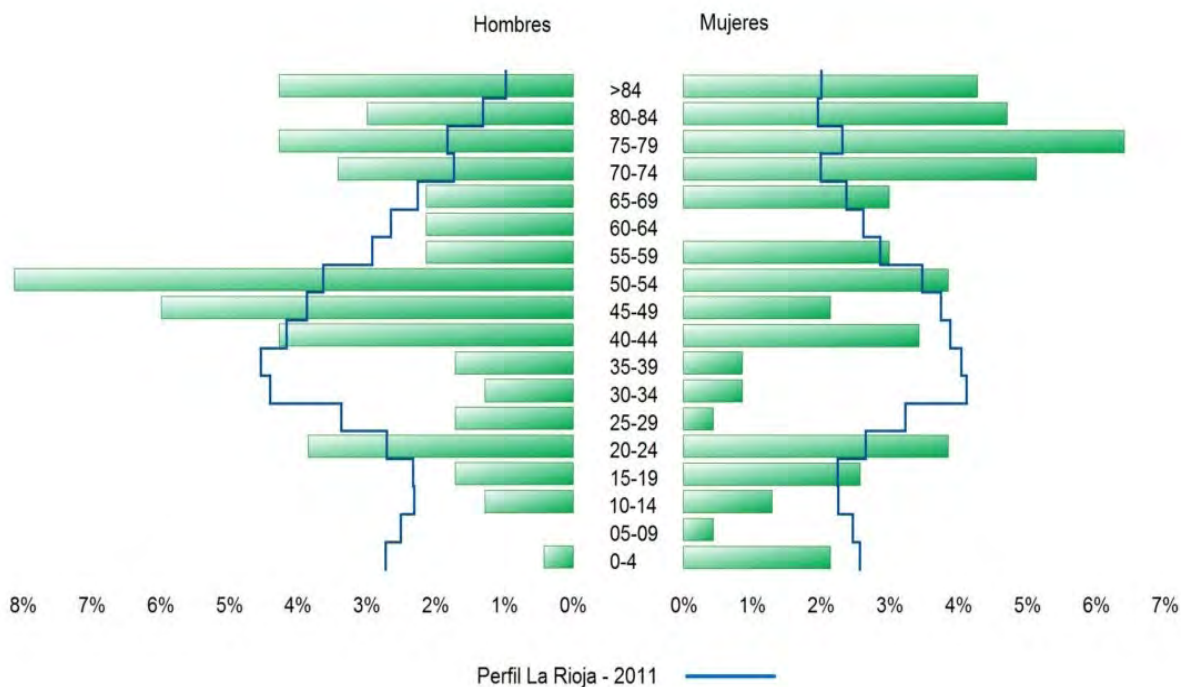
Gimileo - 2011



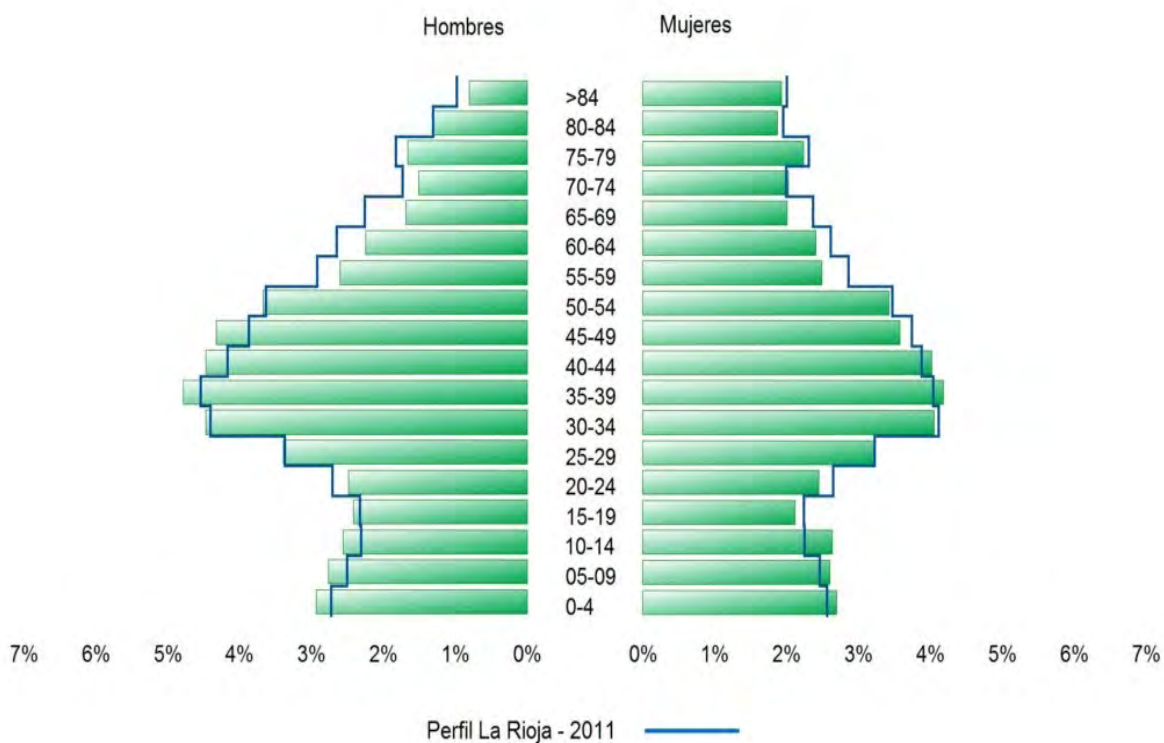
Grañón - 2011



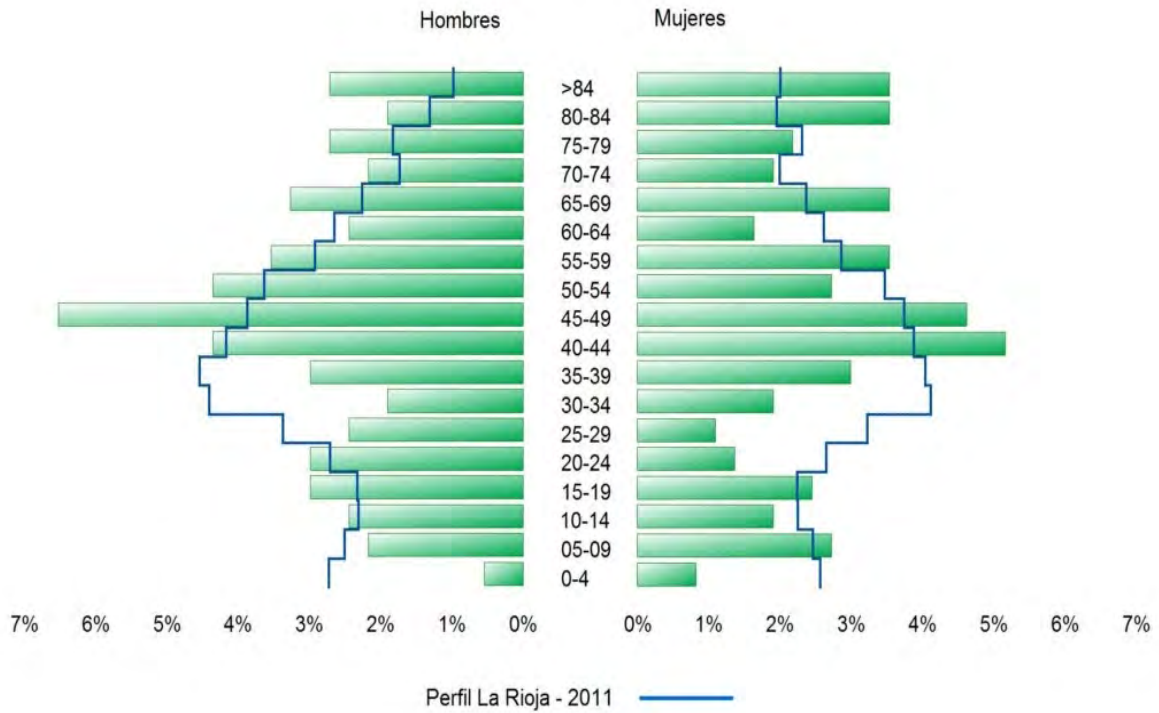
Grávalos - 2011



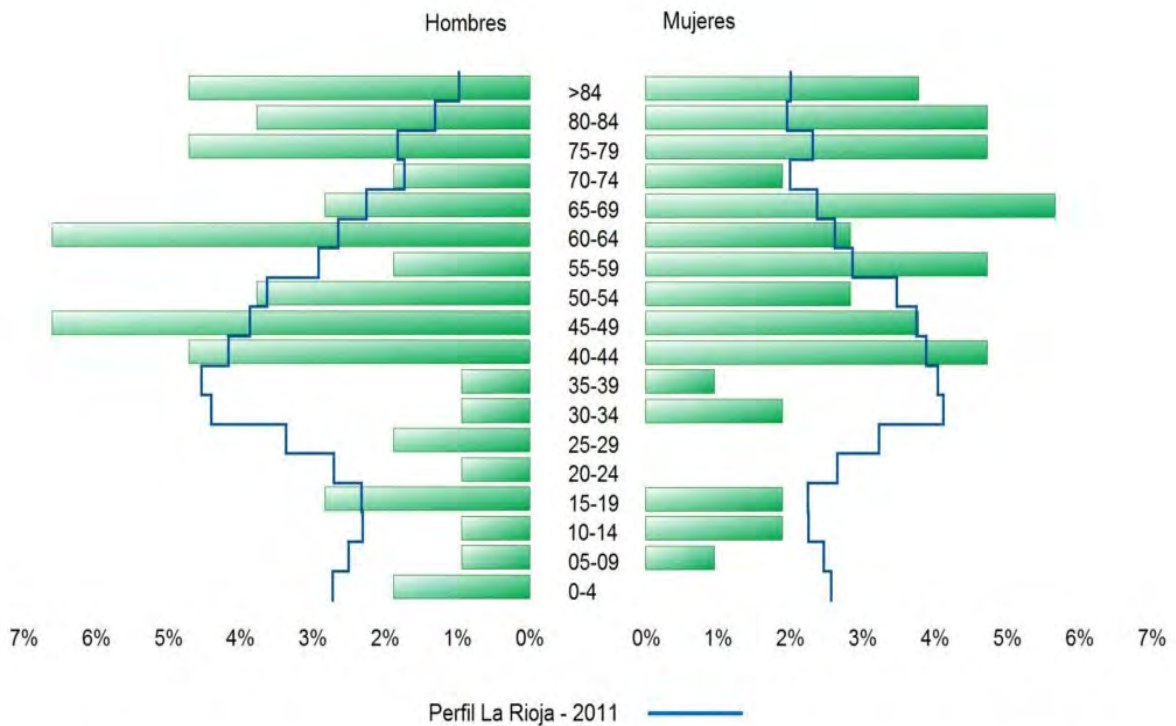
Haro - 2011



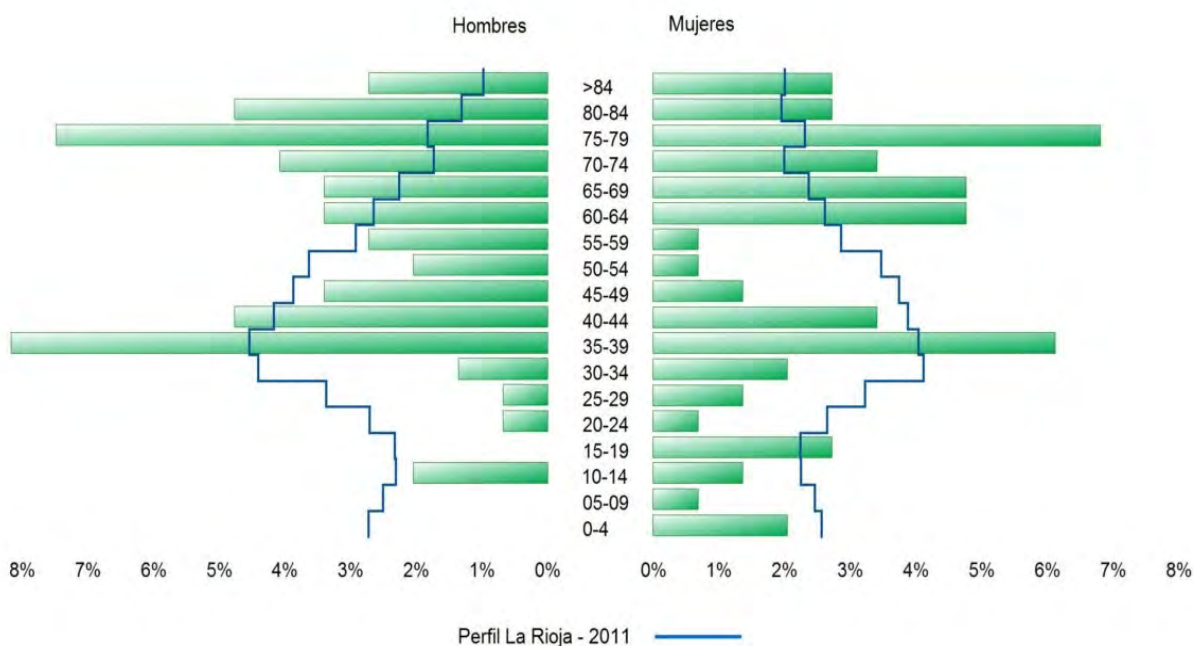
Herce - 2011



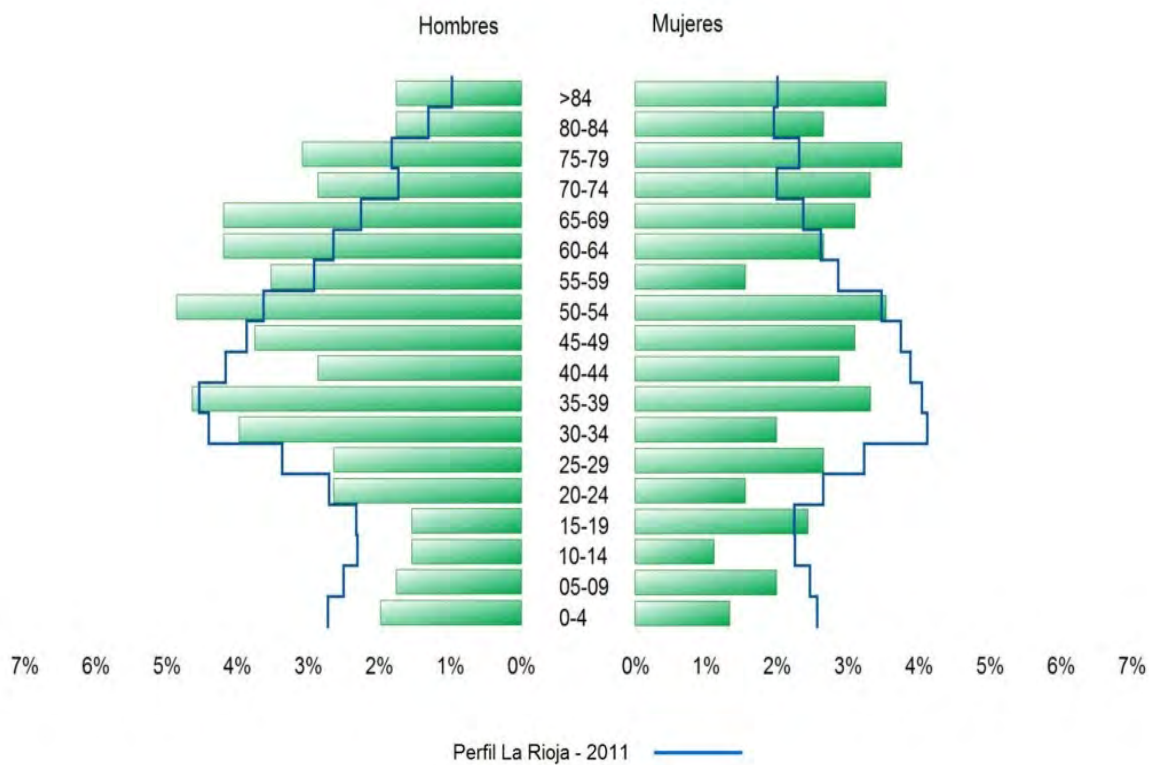
Herramélluri - 2011



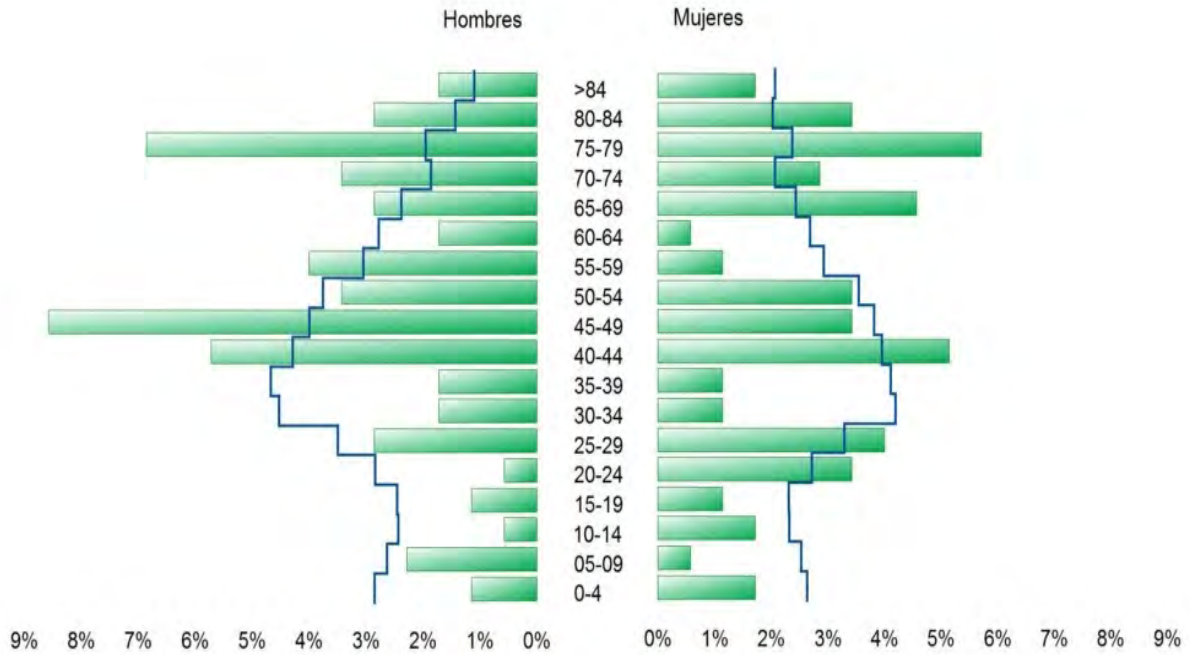
Hervías - 2011



Hormilla - 2011

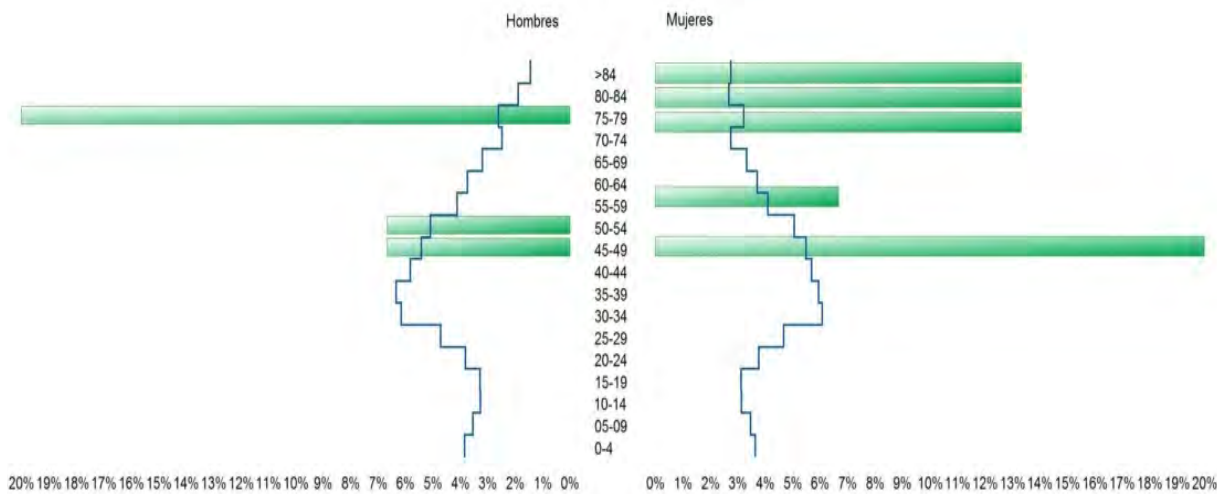


Hormilleja - 2011



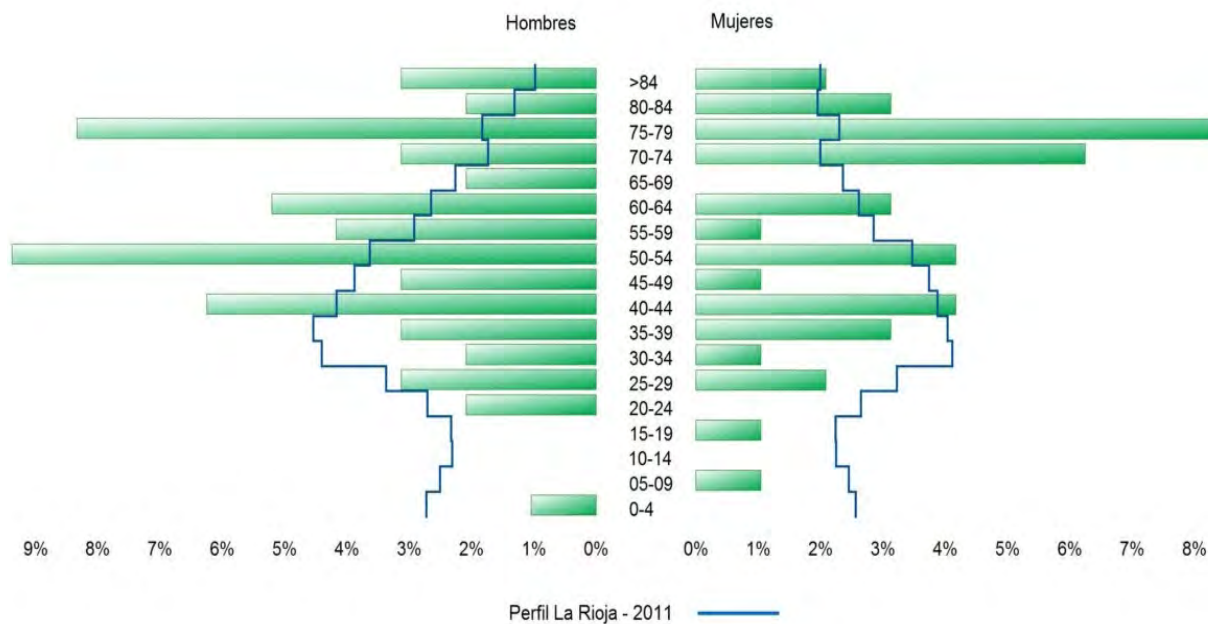
Perfil La Rioja - 2011

Hornillos de Cameros - 2011

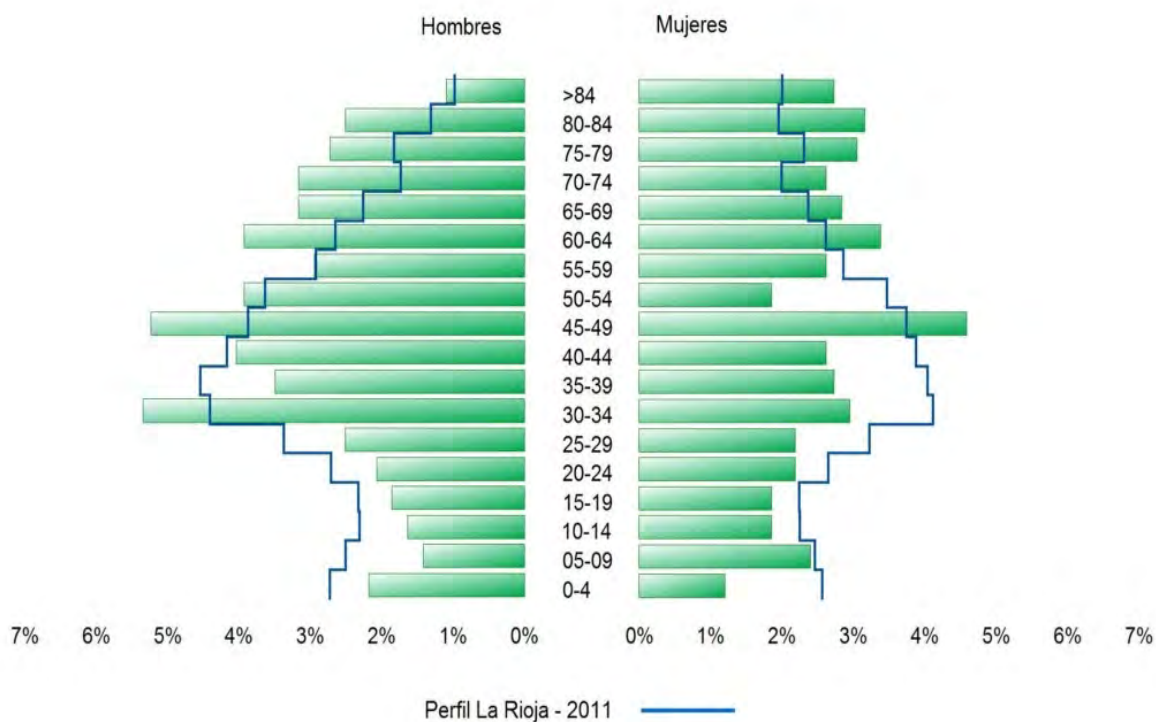


Perfil La Rioja - 2011

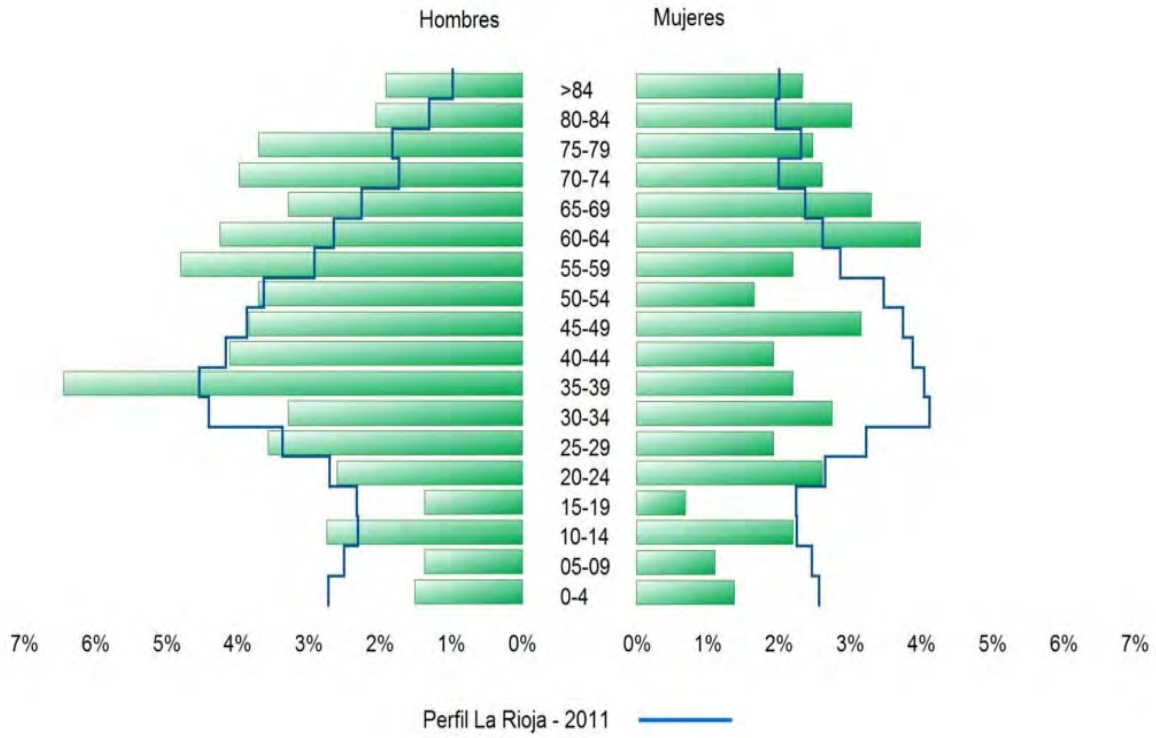
Hornos de Moncalvillo - 2011



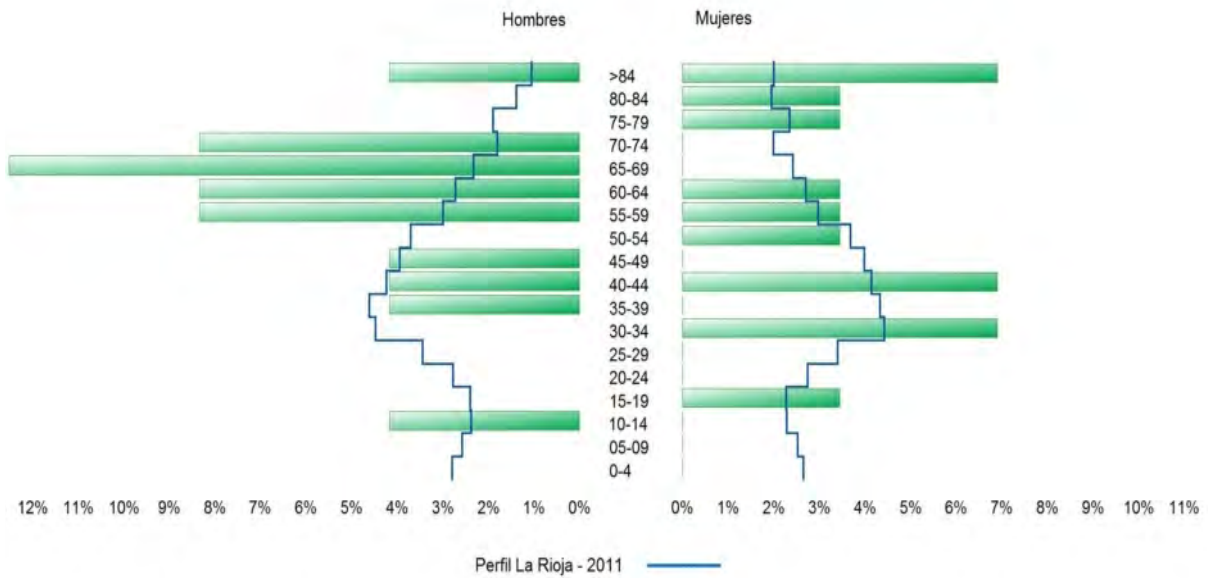
Huércanos - 2011



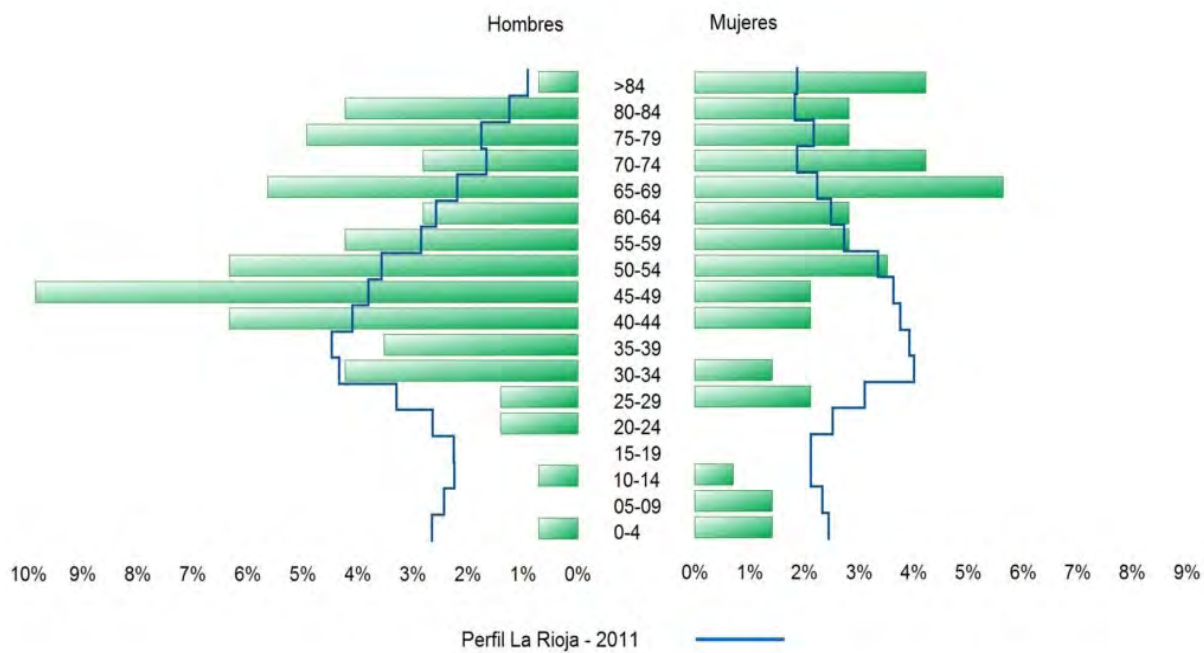
Igea - 2011



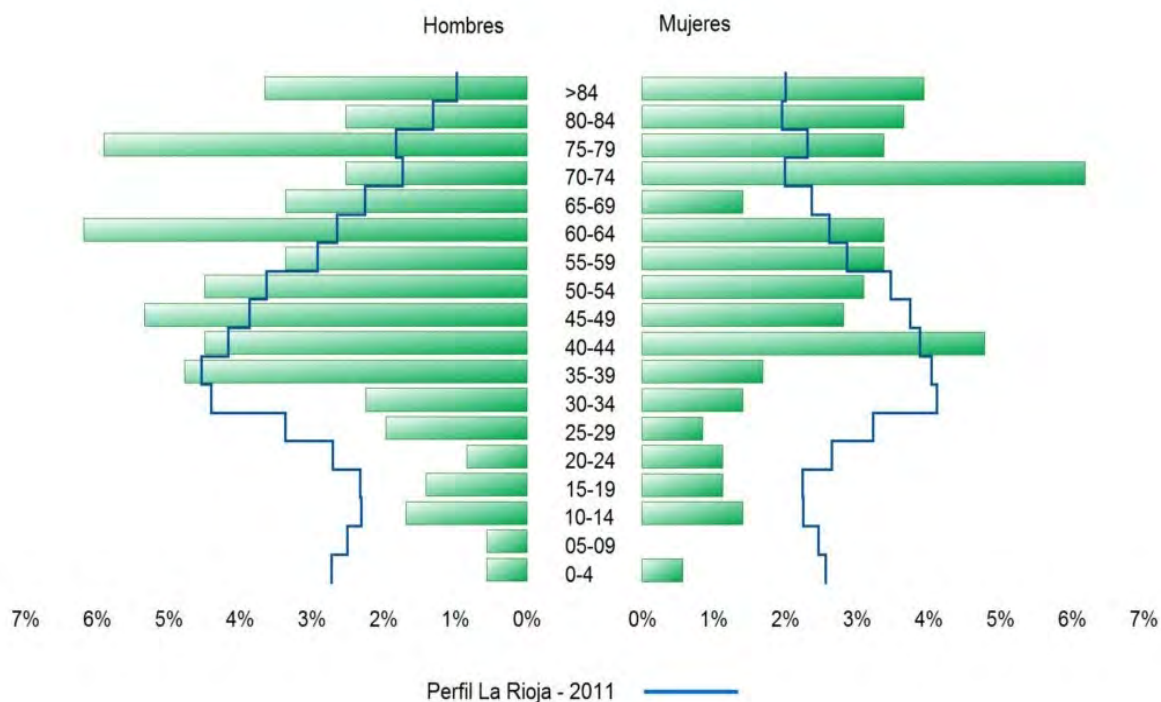
Jalón de Cameros - 2011



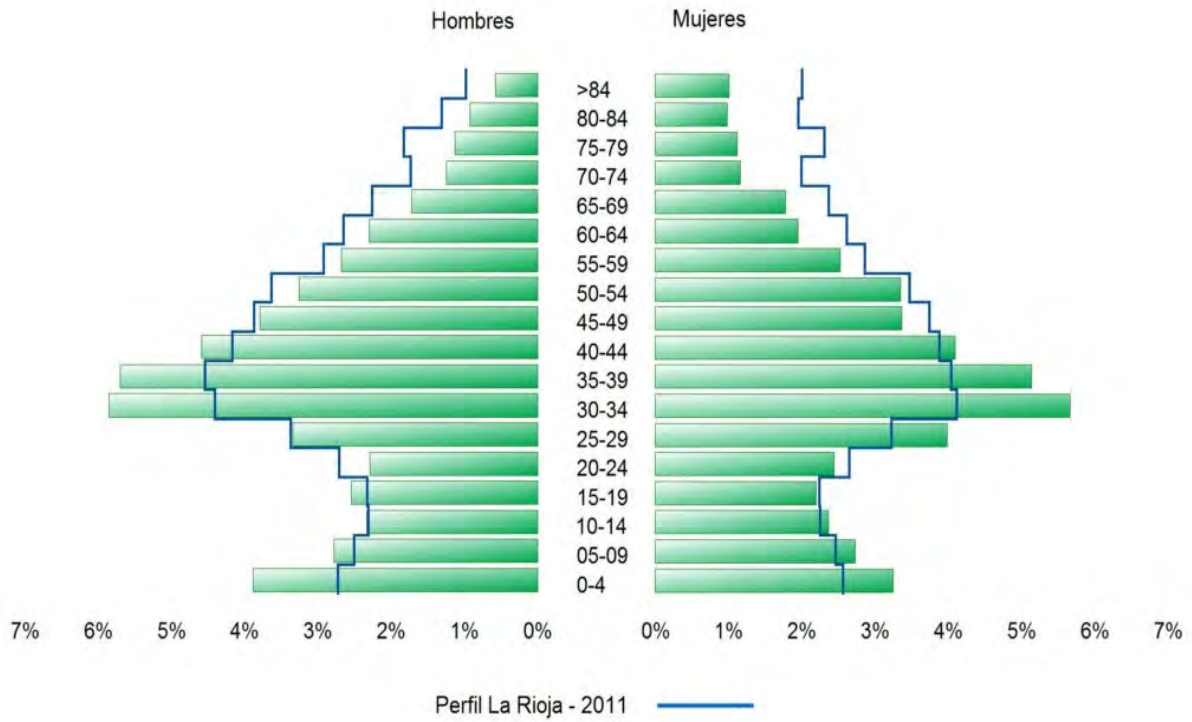
Laguna de Cameros - 2011



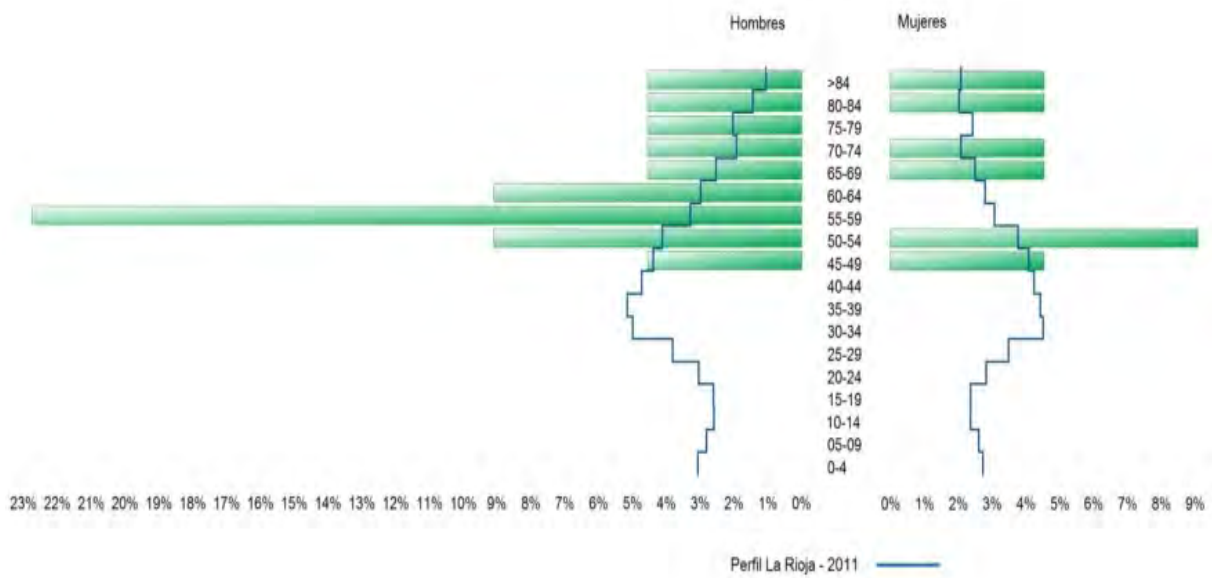
Lagunilla del Jubera - 2011



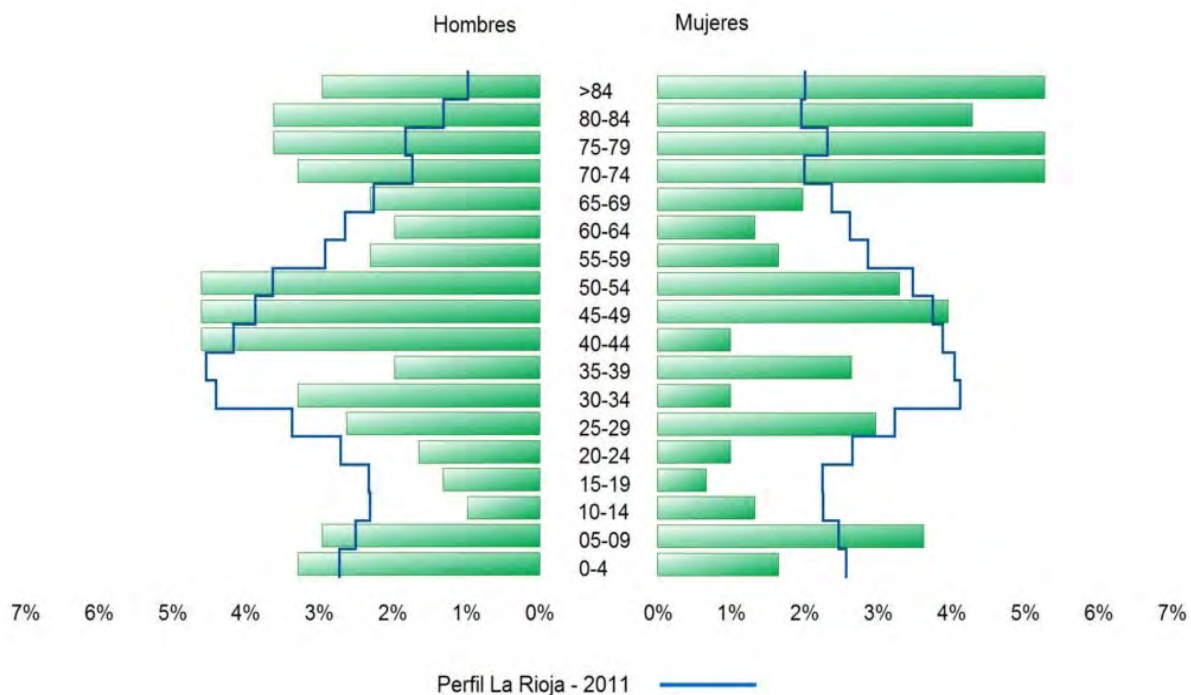
Lardero - 2011



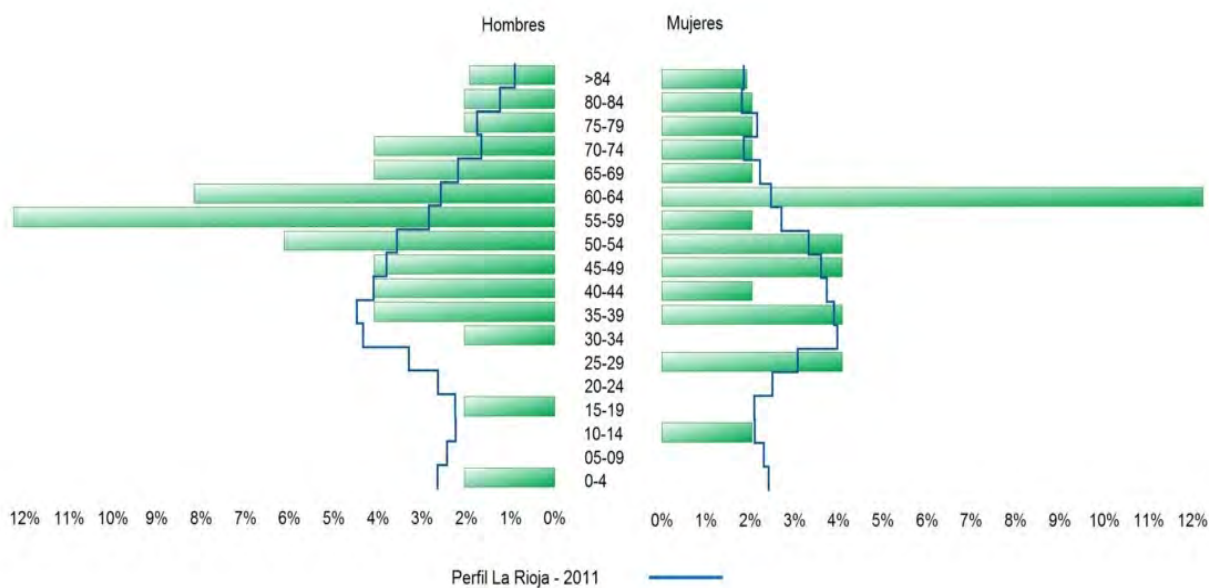
Ledesma de la Cogolla - 2011



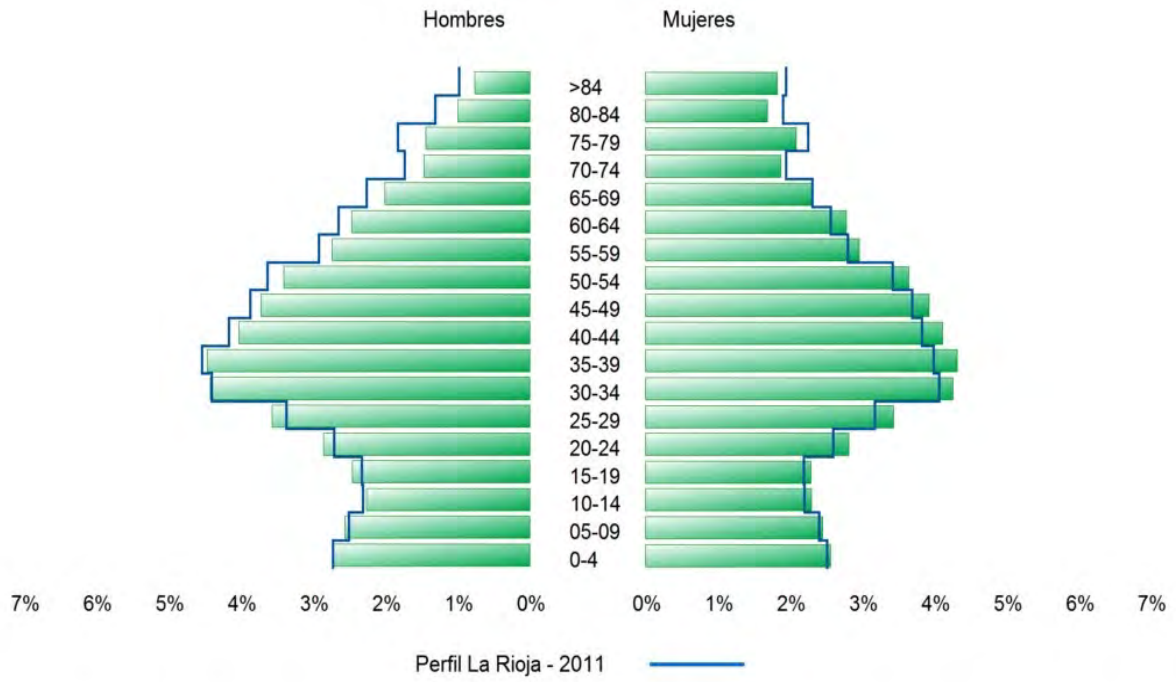
Leiva - 2011



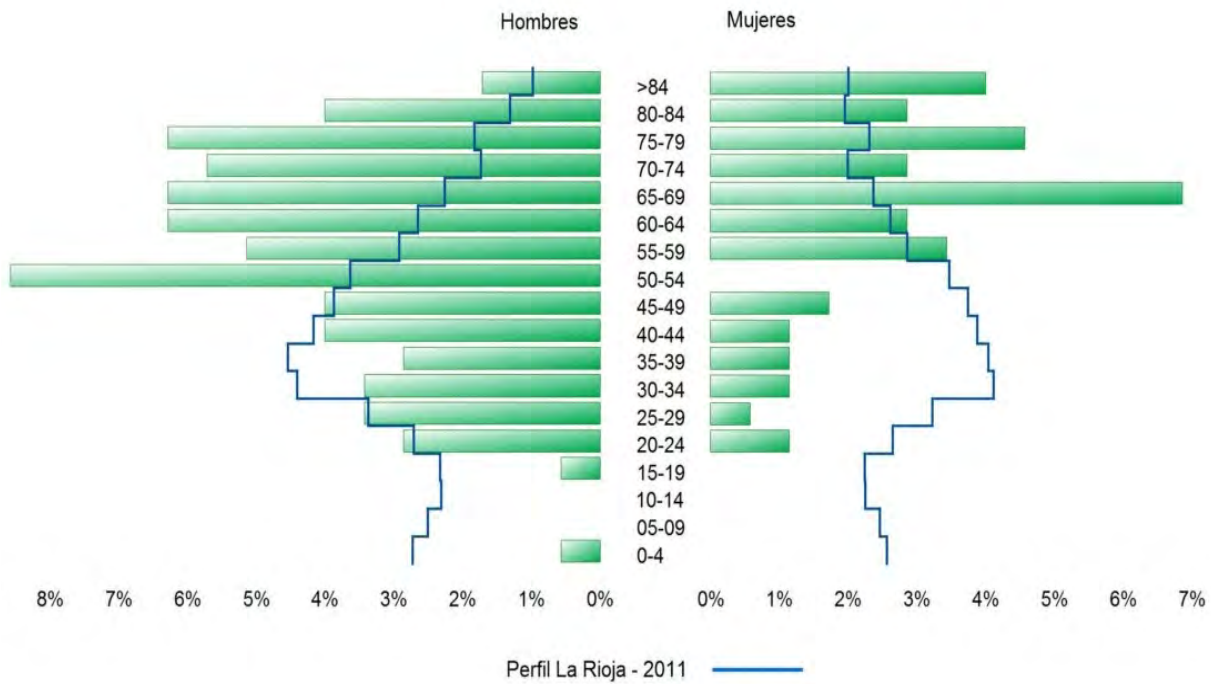
Leza del Rio Leza - 2011



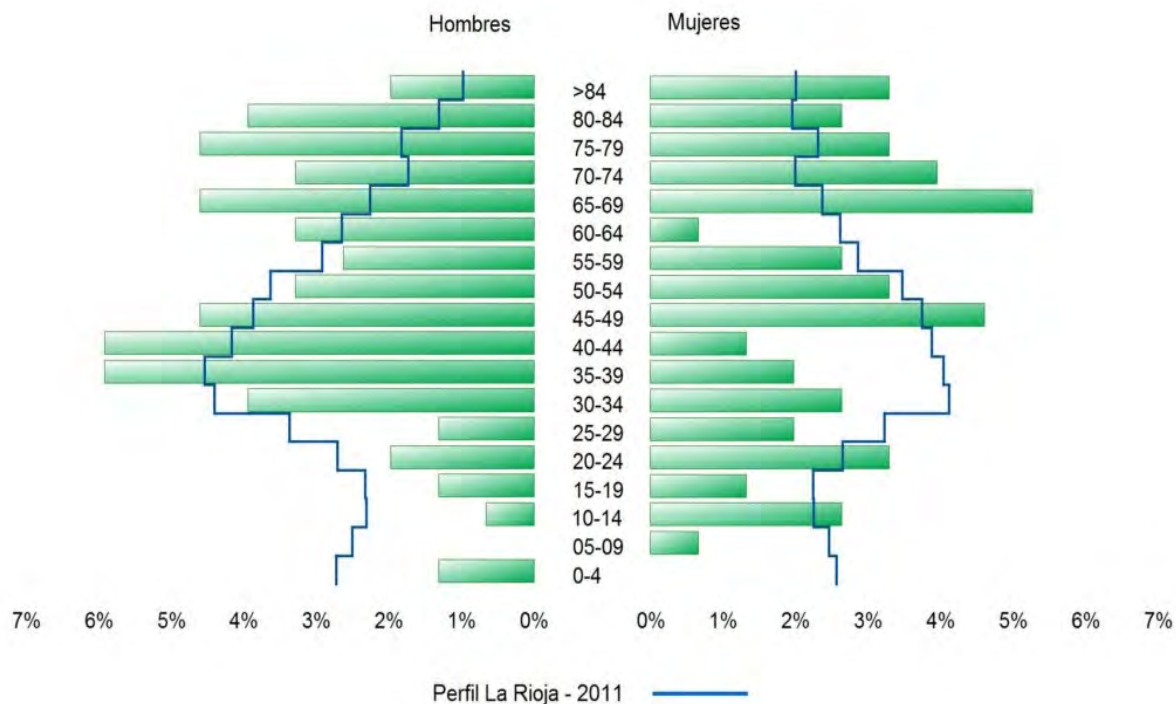
Logroño - 2011



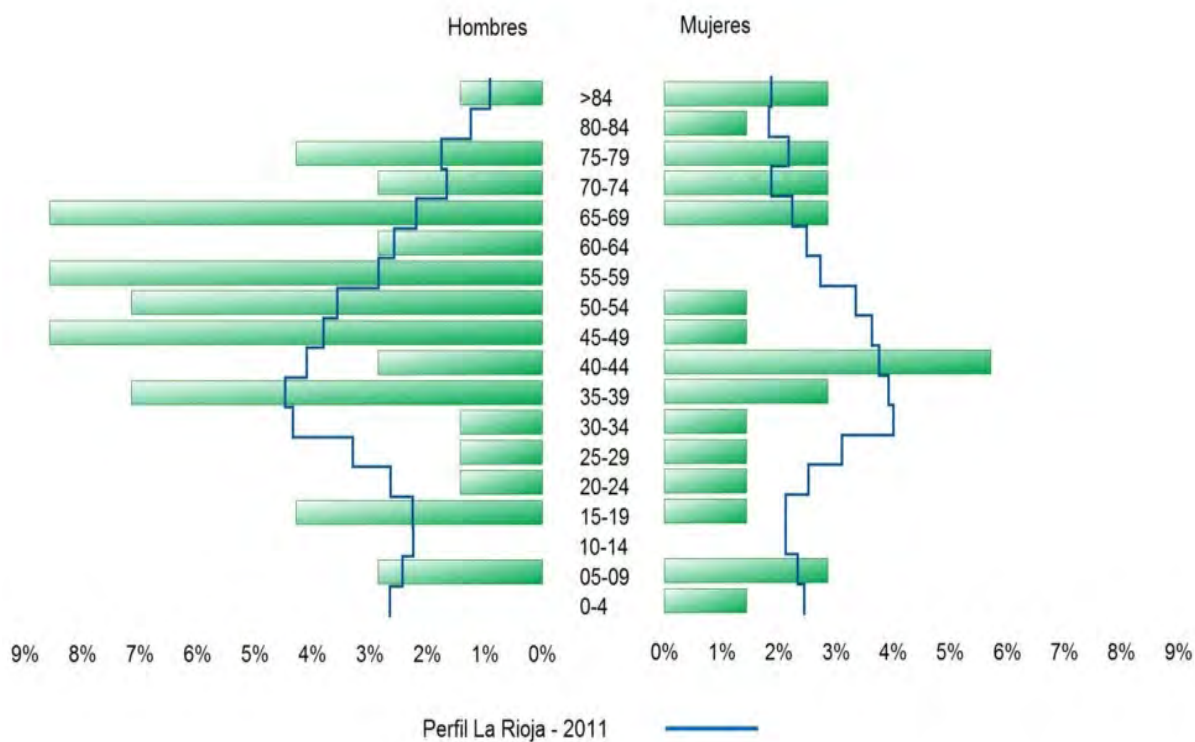
Lumbreras - 2011



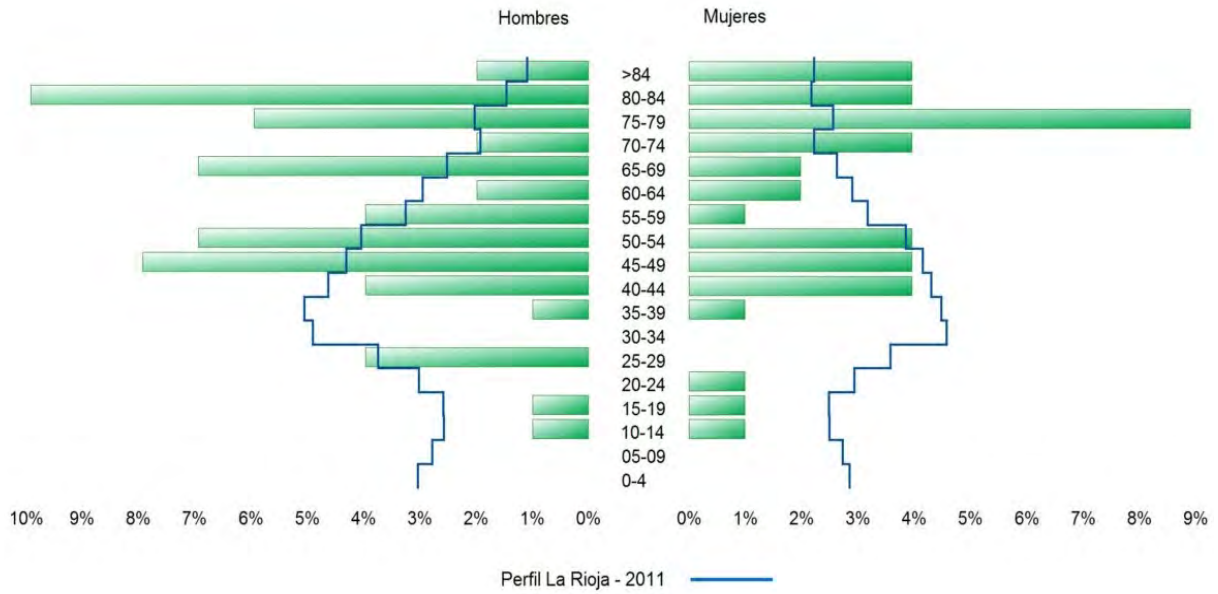
Manjarrés - 2011



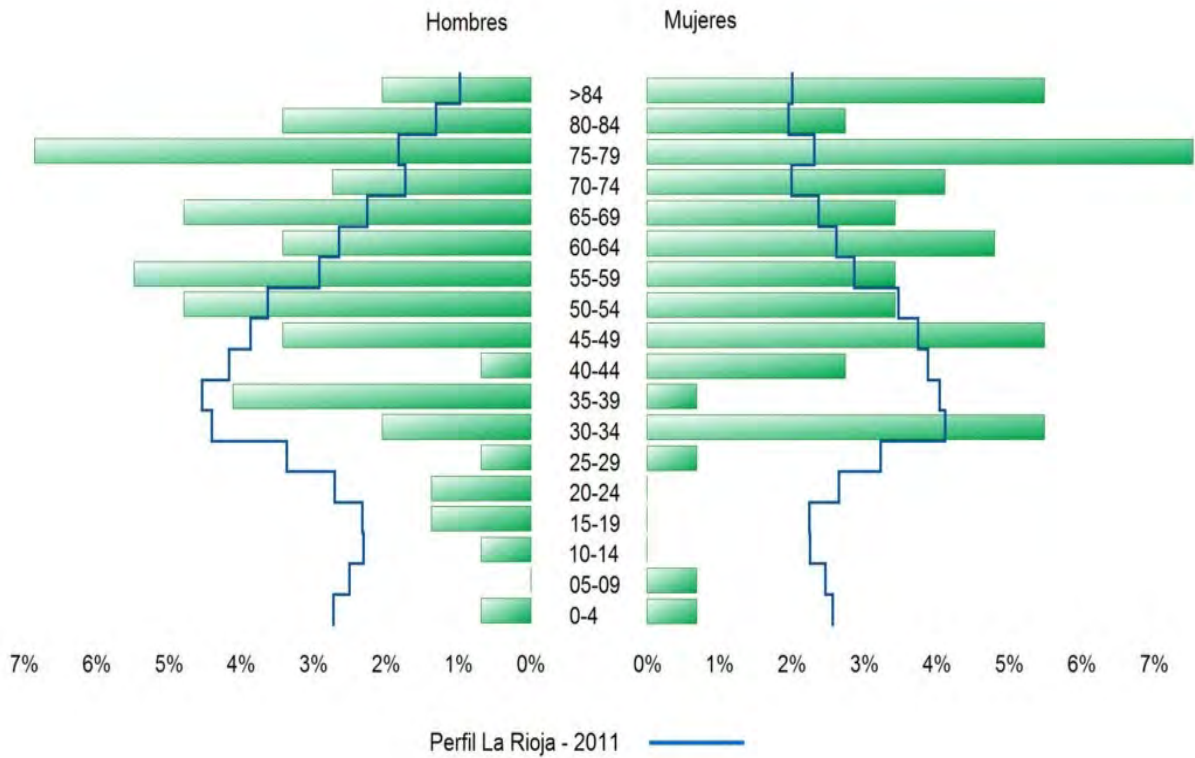
Mansilla de la Sierra - 2011



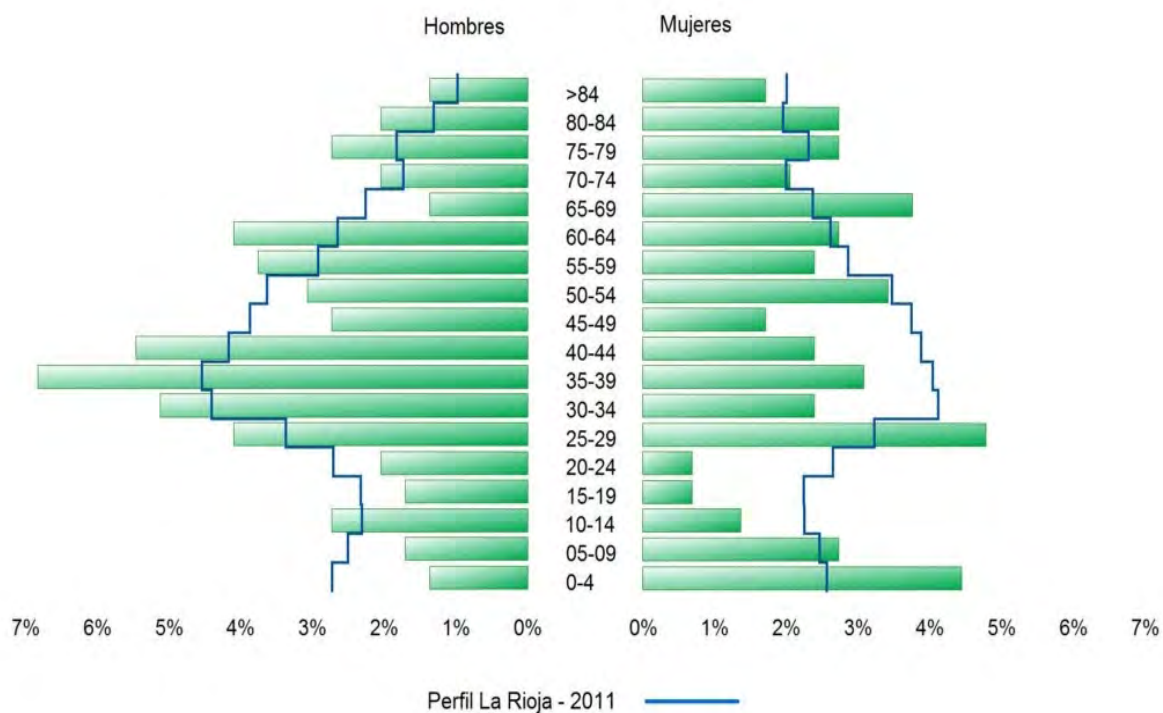
Manzanares de Rioja - 2011



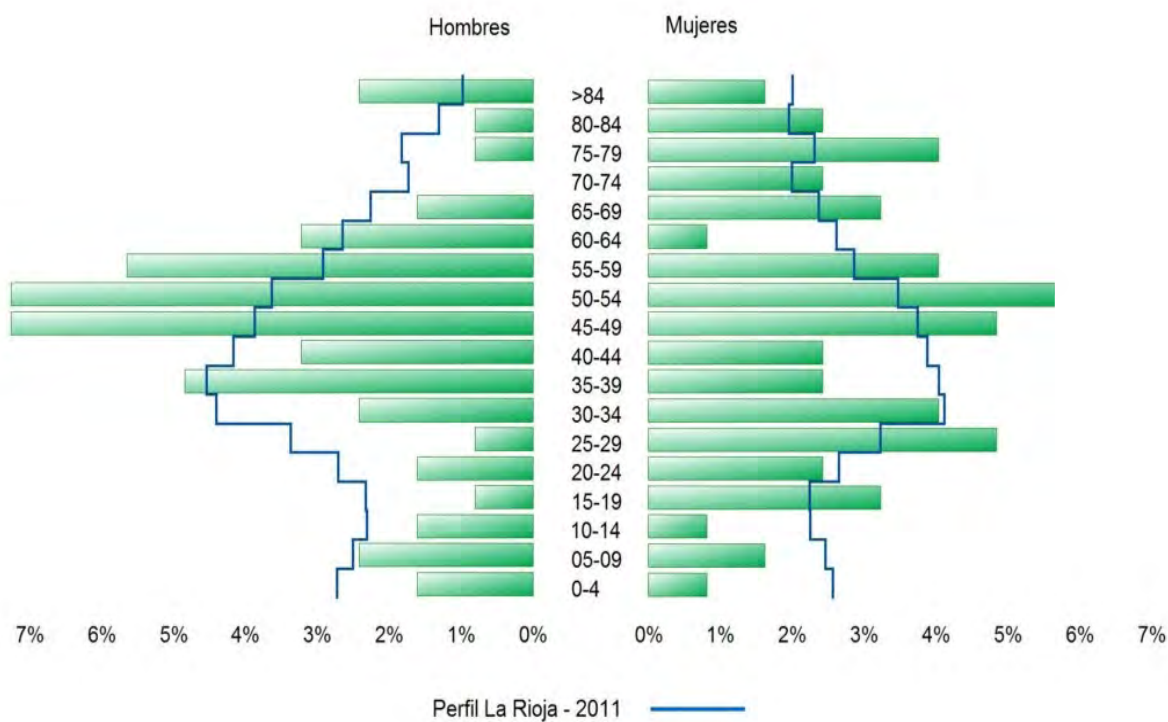
Matute - 2011



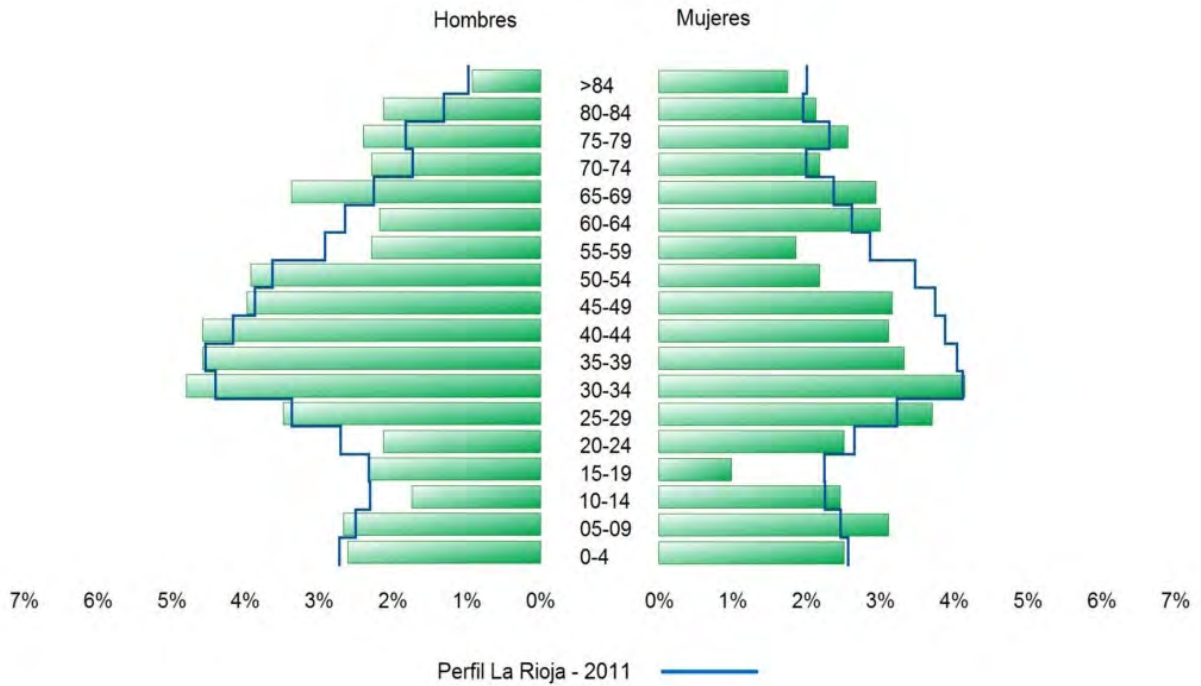
Medrano - 2011



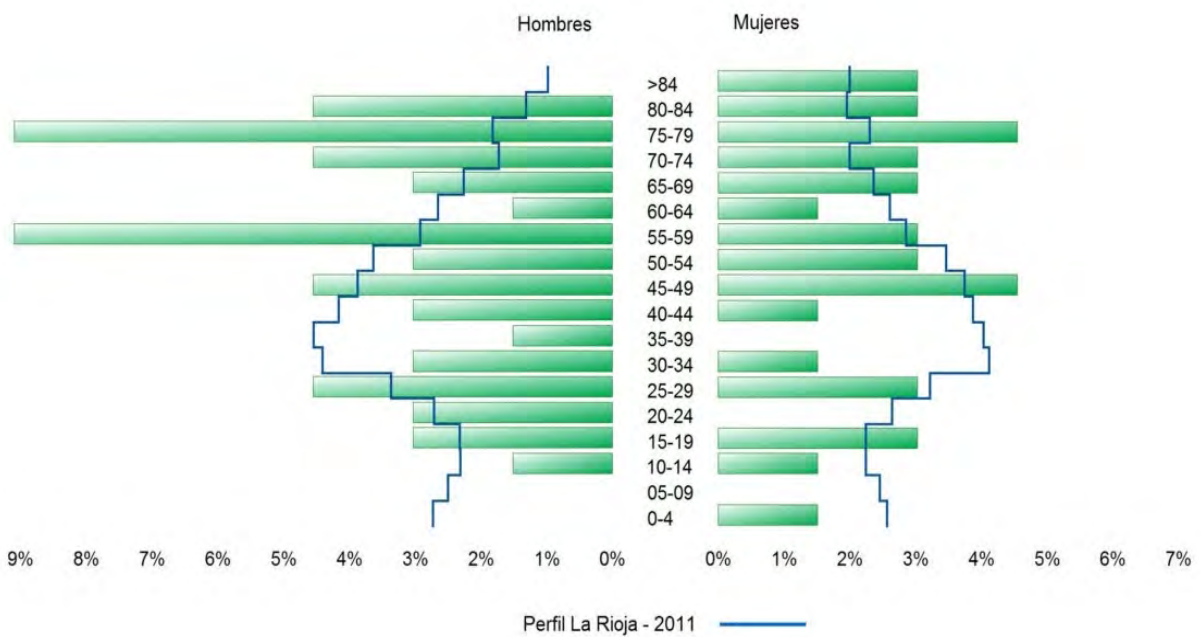
Munilla - 2011



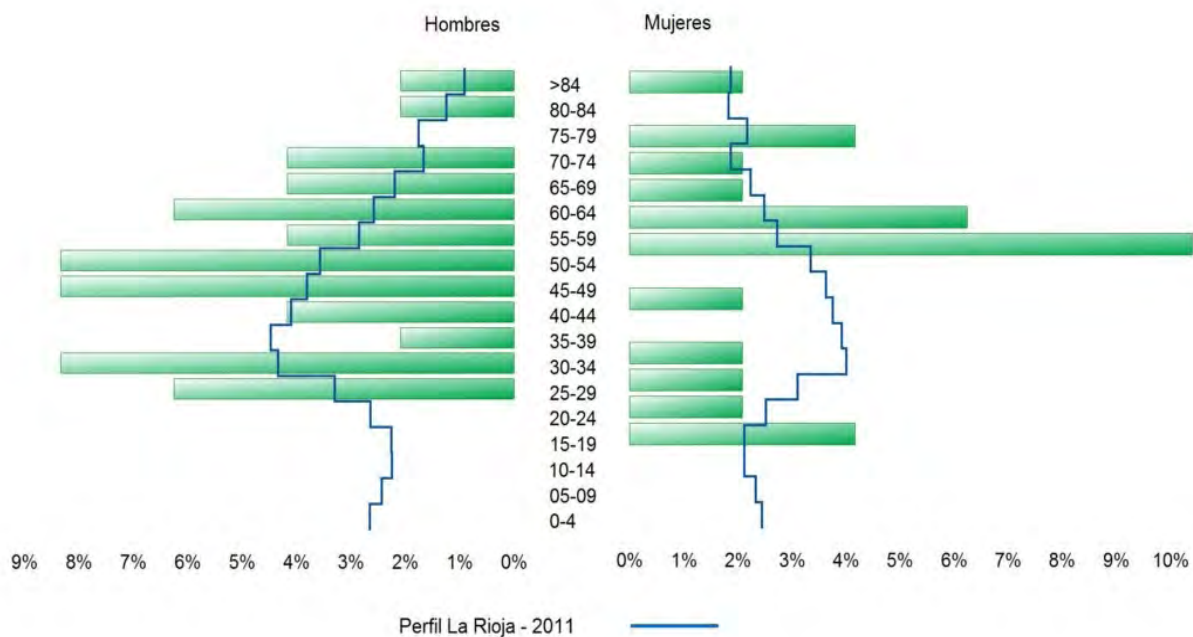
Murillo de Río Leza - 2011



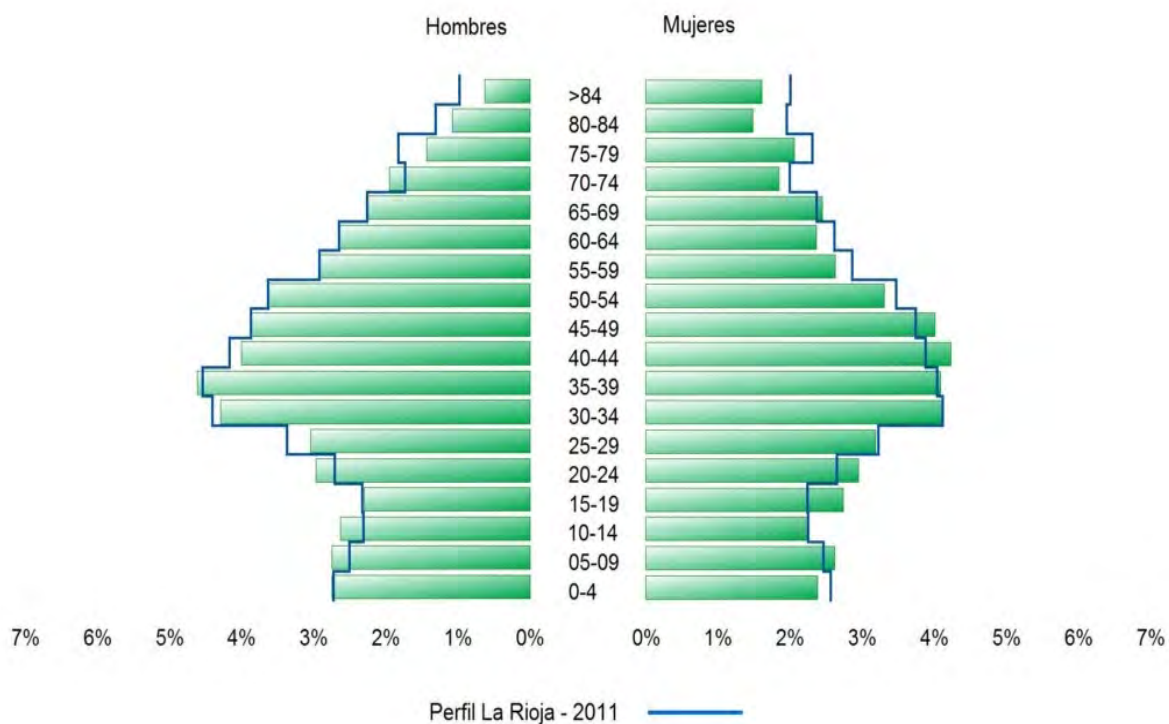
Muro de Aguas - 2011



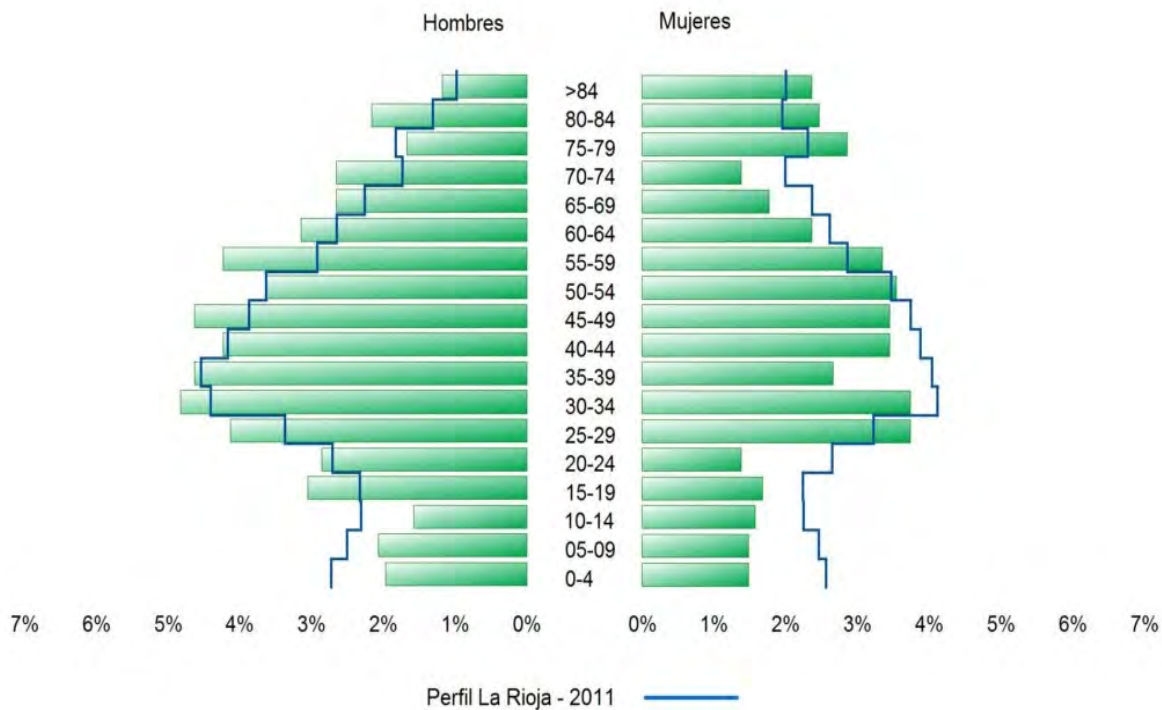
Muro en Cameros - 2011



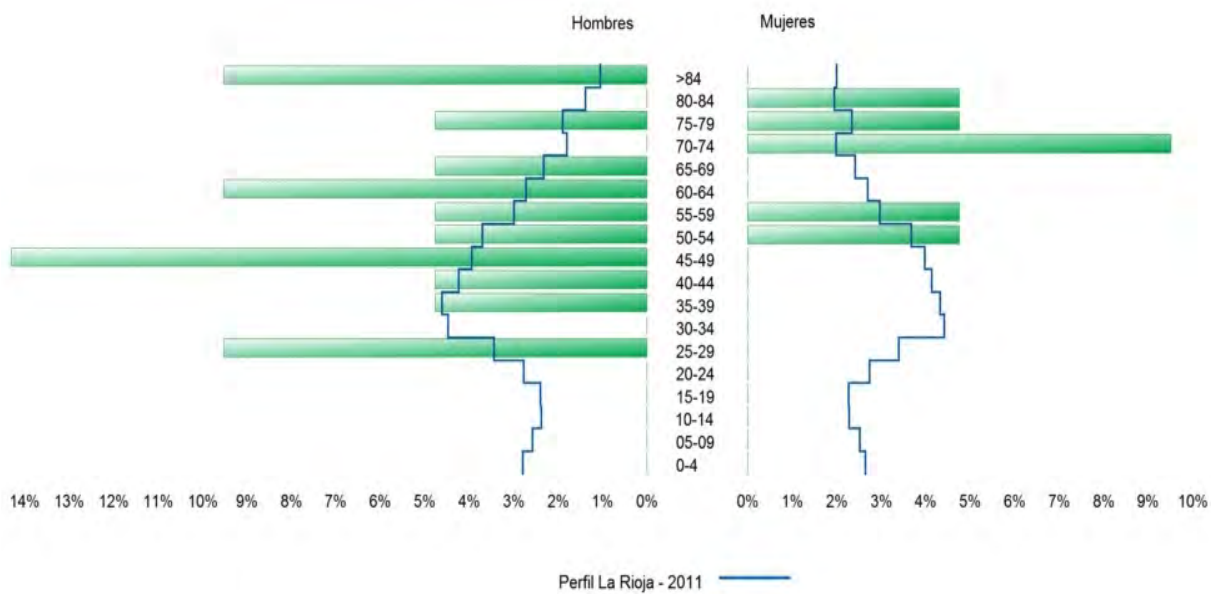
Nájera - 2011



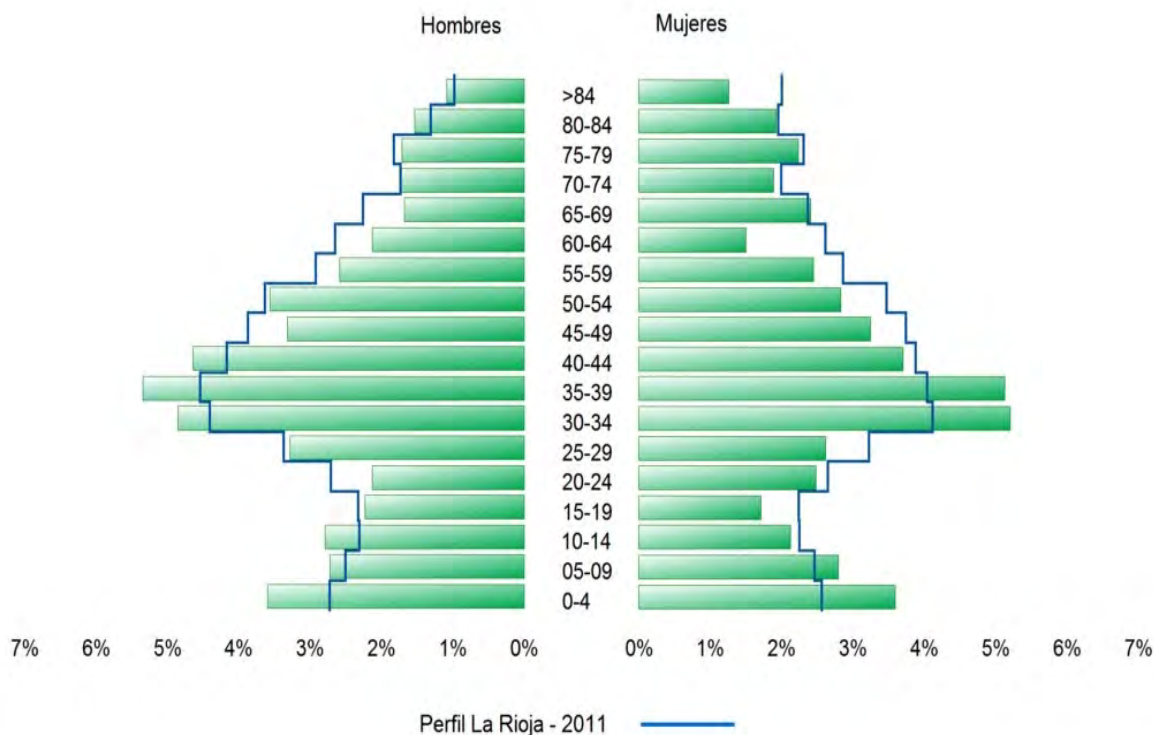
Nalda - 2011



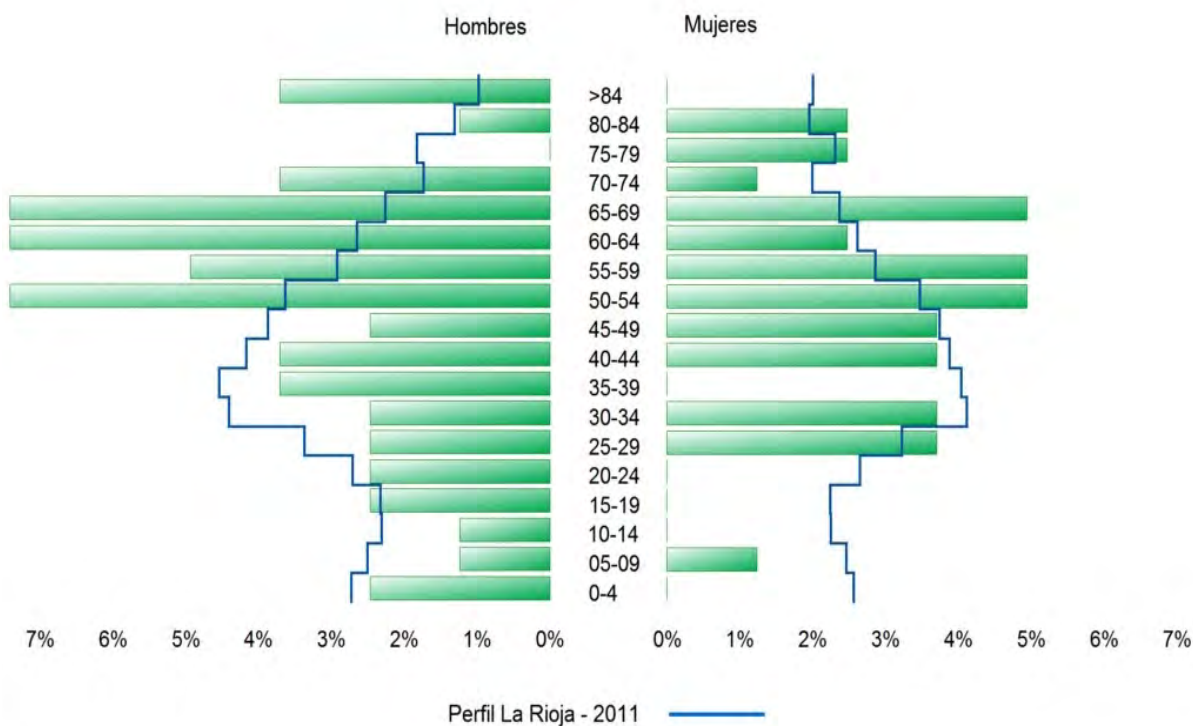
Navajún - 2011



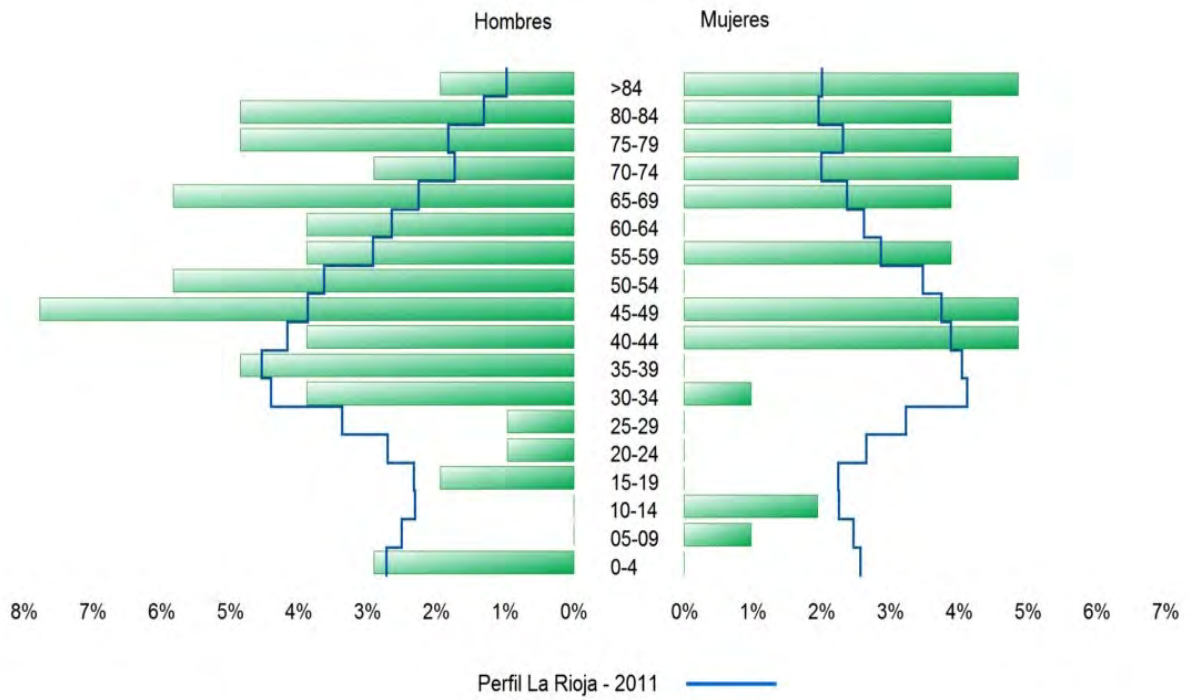
Navarrete - 2011



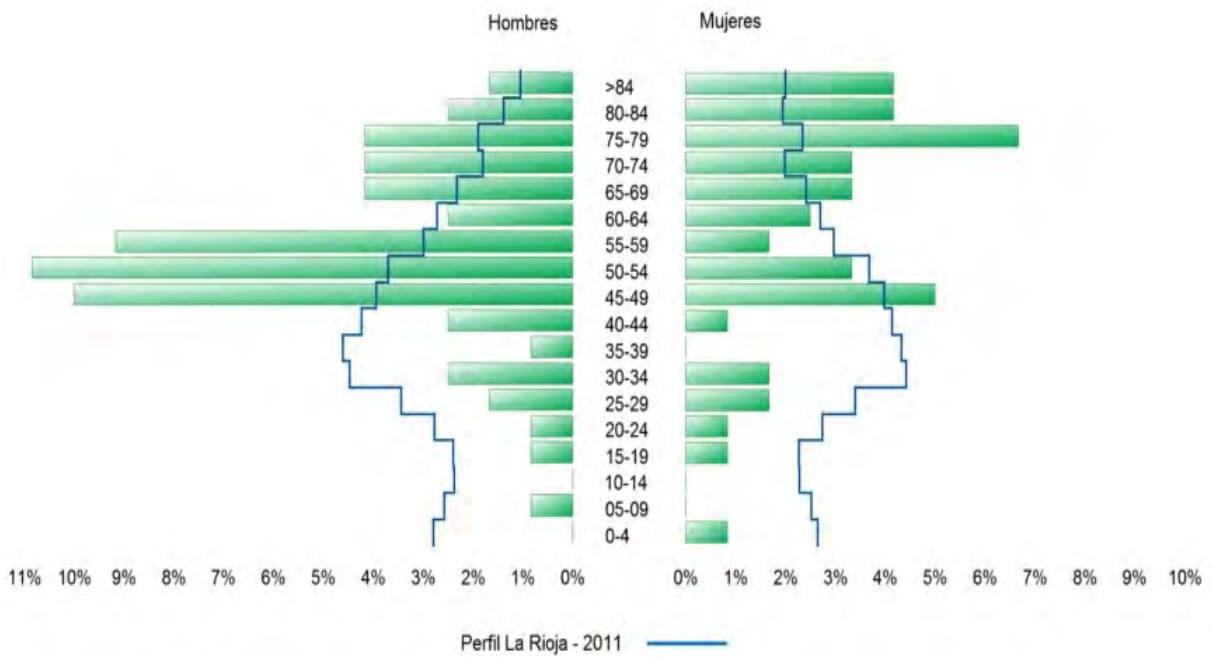
Nestares - 2011



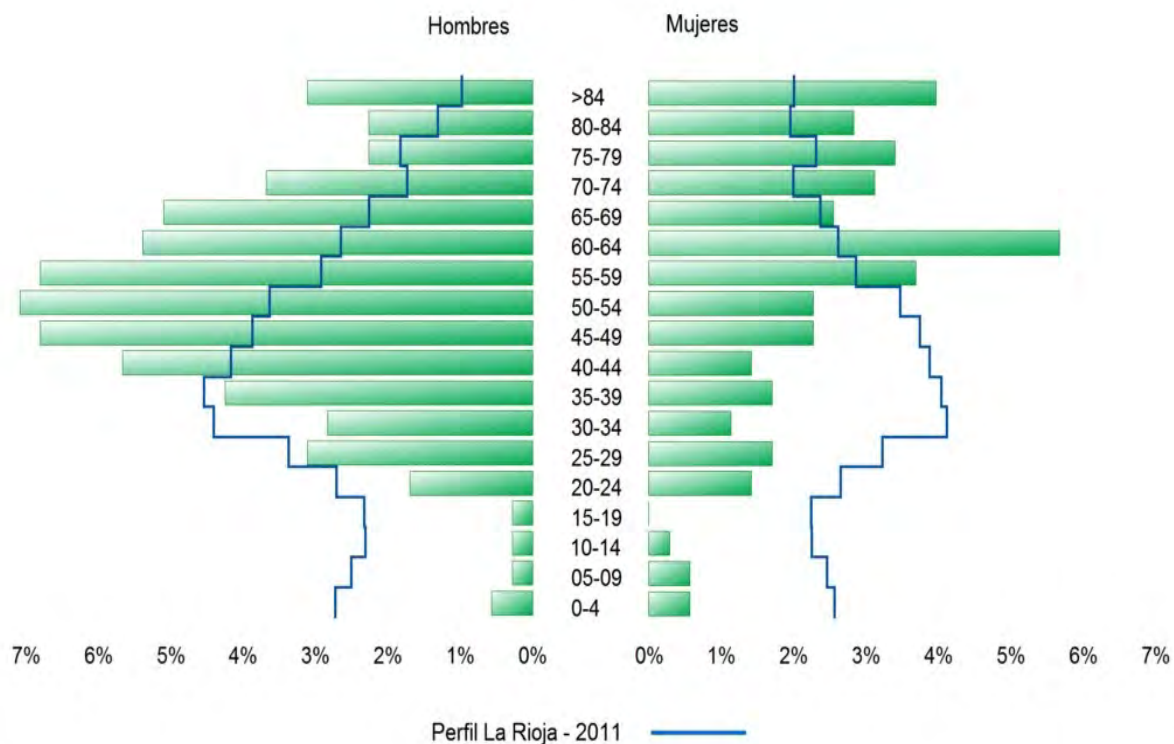
Nieva de Cameros - 2011



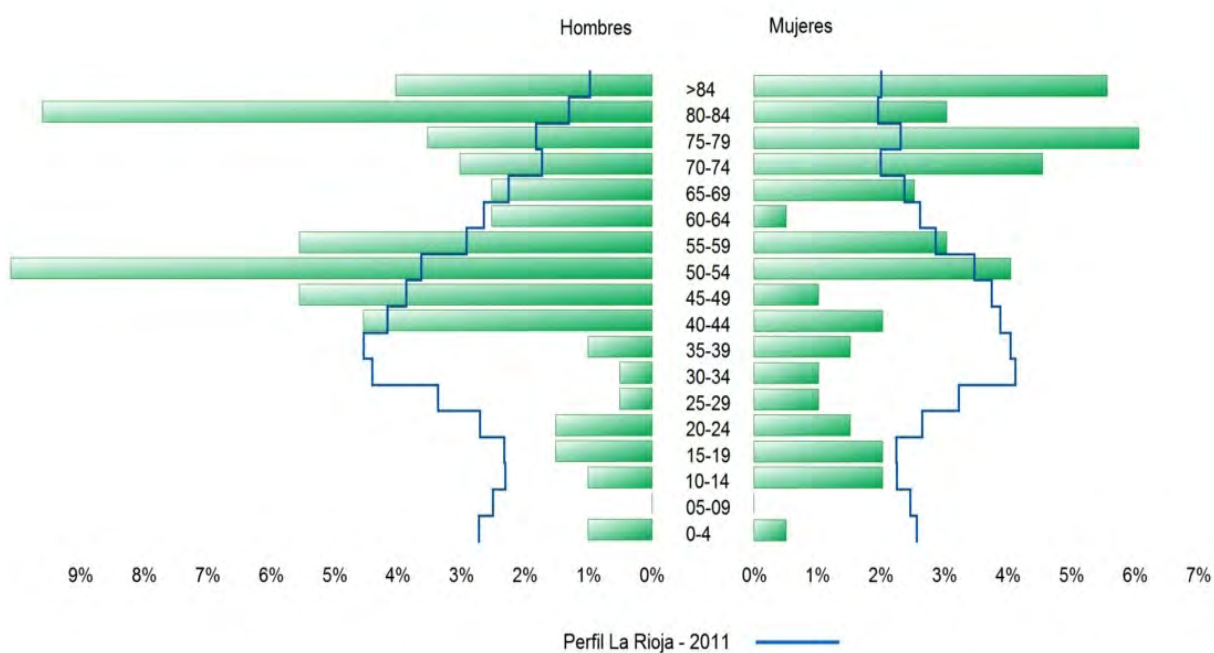
Ochánduri - 2011



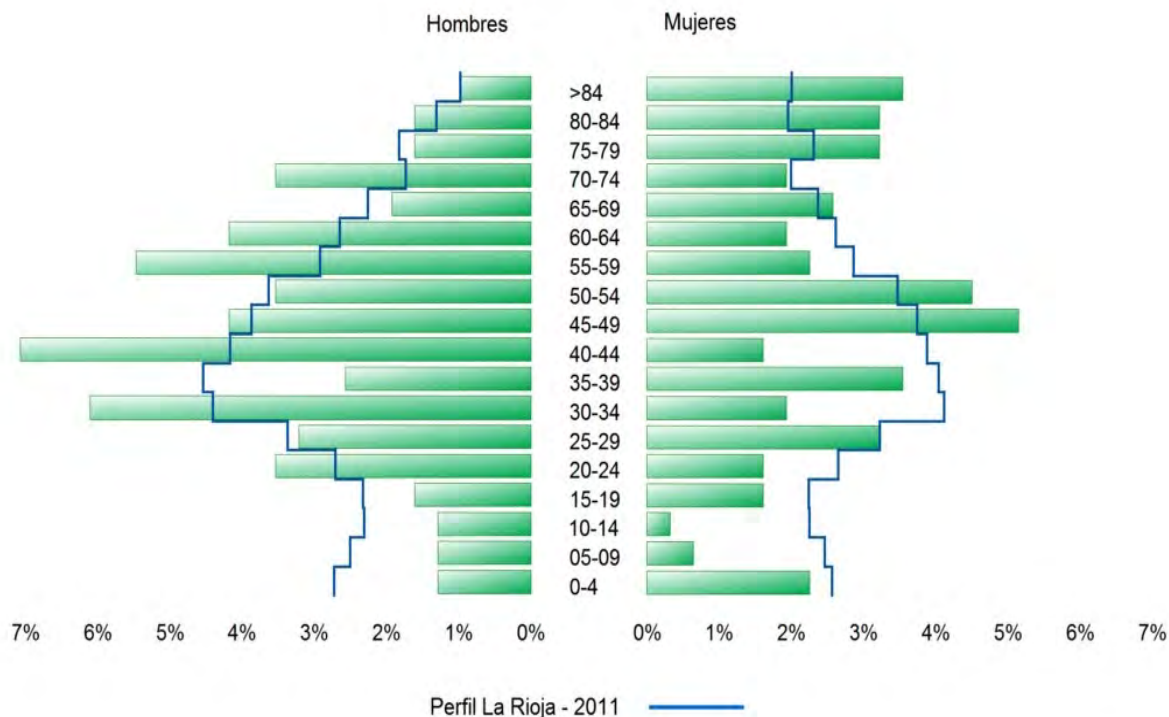
Ocón - 2011



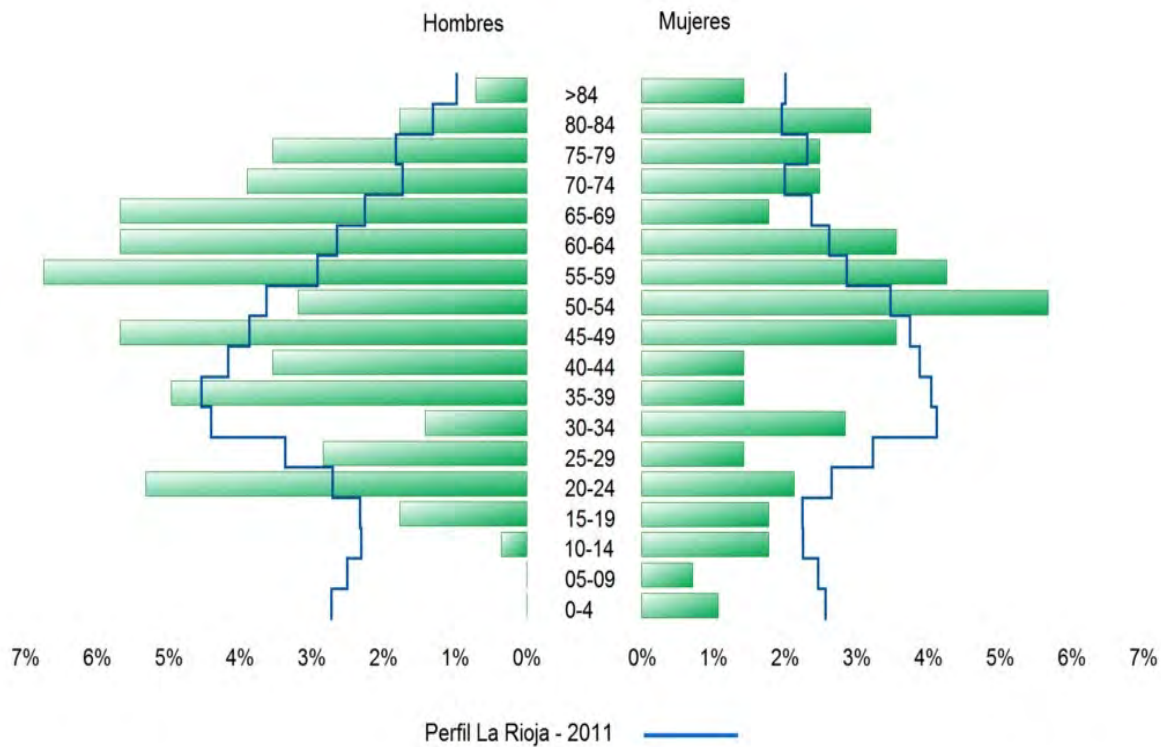
Ojacastro - 2011



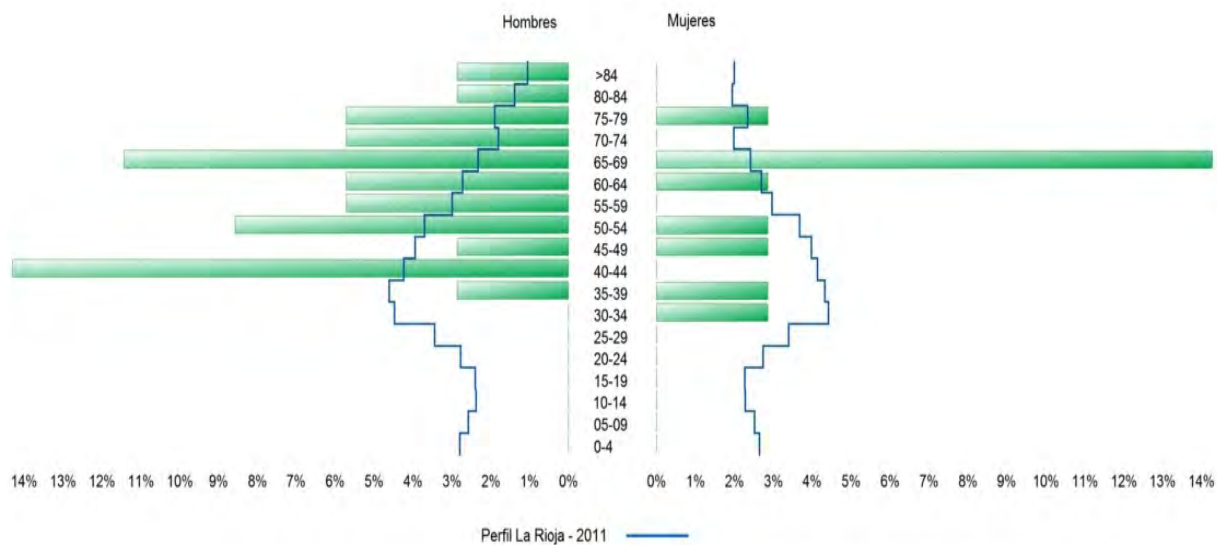
Ollauri - 2011



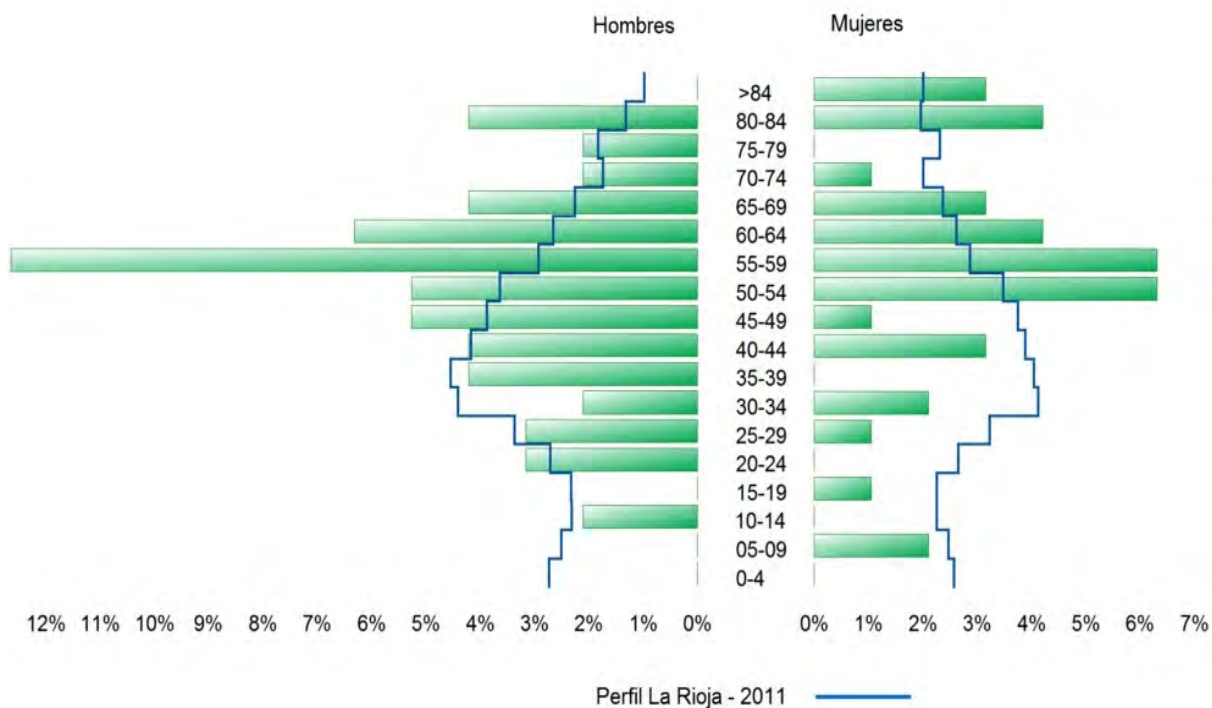
Ortigosa de Cameros - 2011



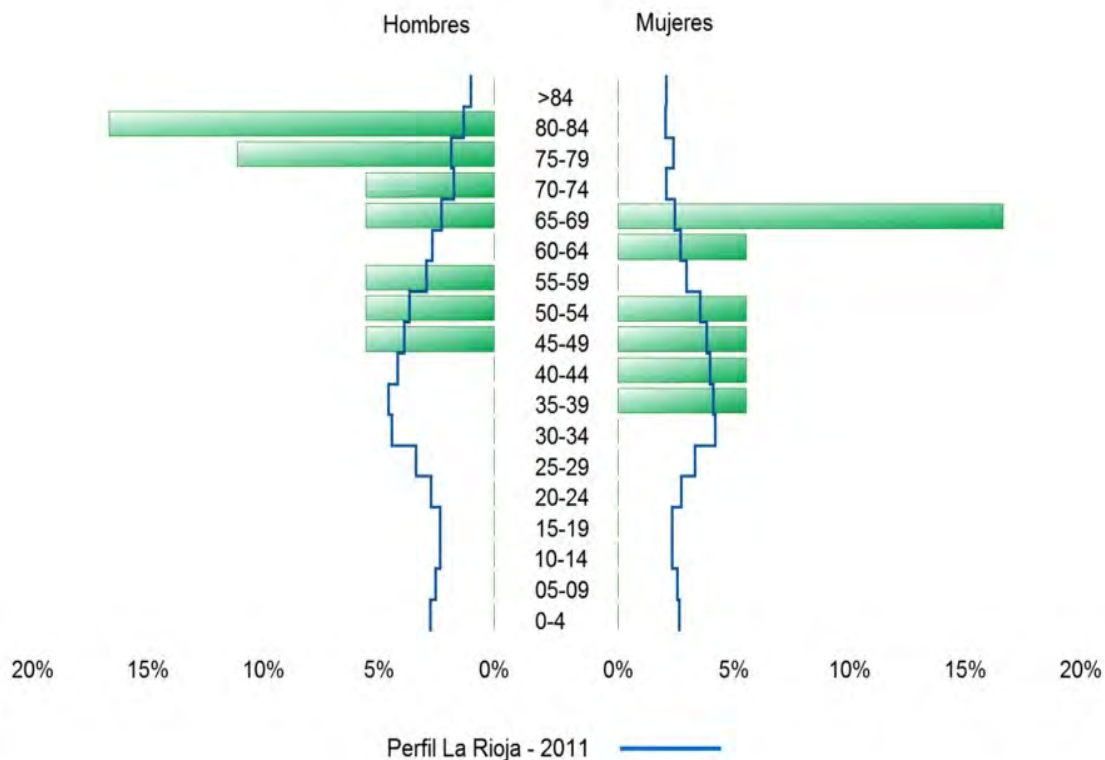
Pazuengos - 2011



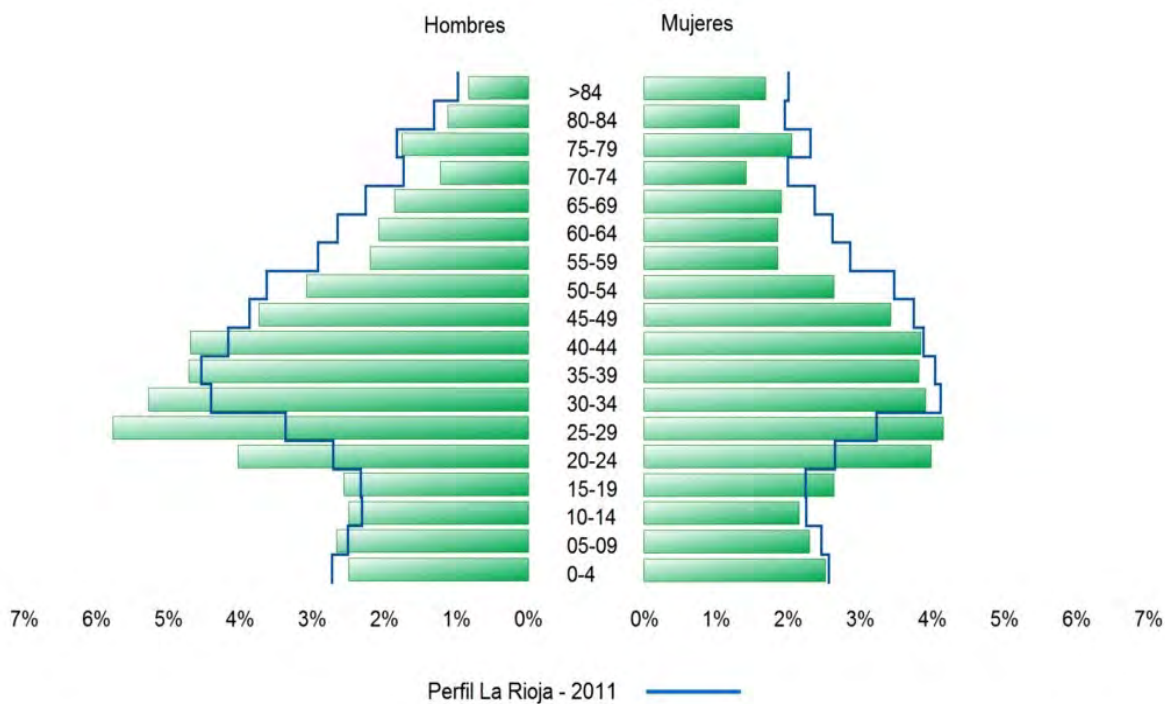
Pedroso - 2011



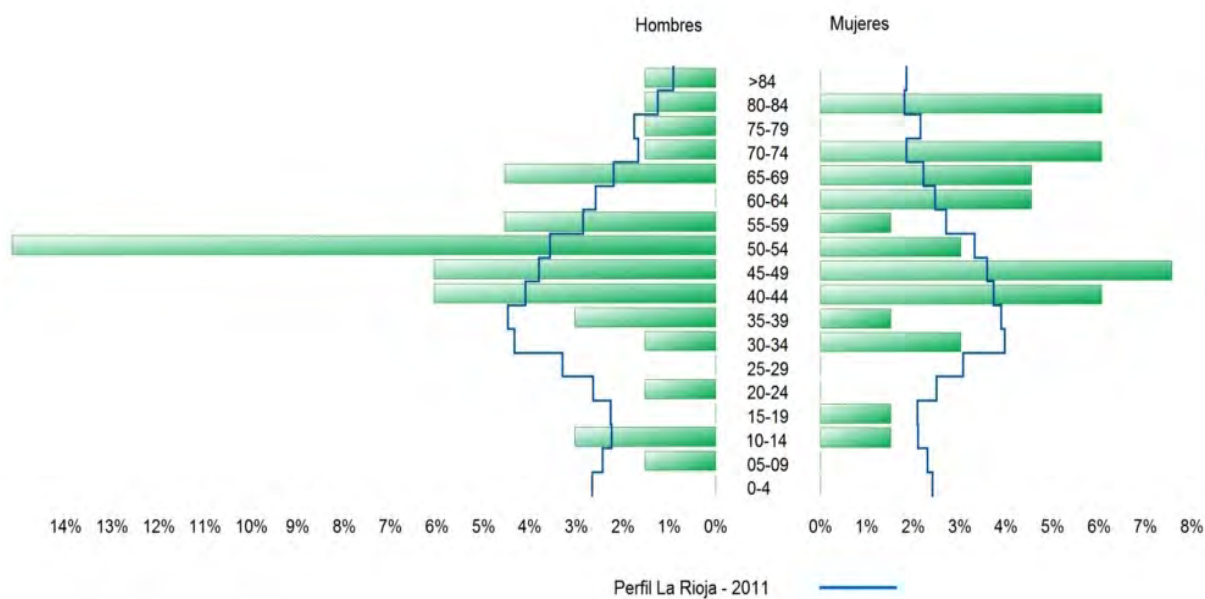
Pinillos - 2011



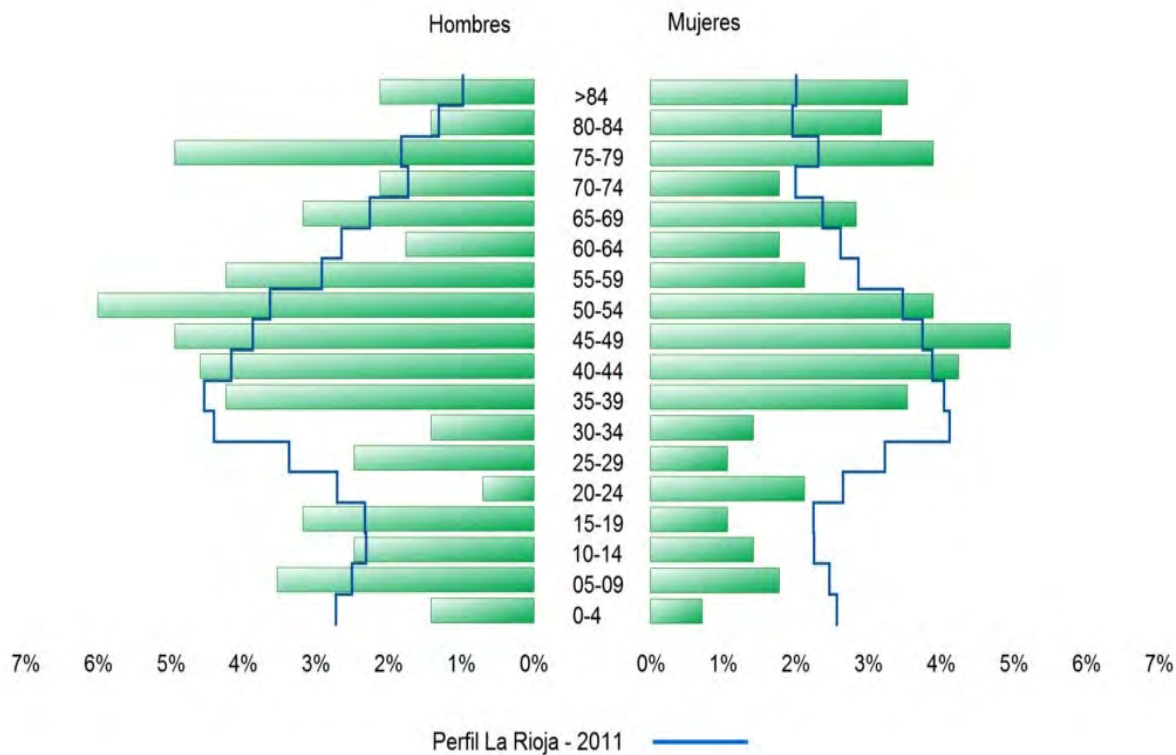
Pradejón - 2011



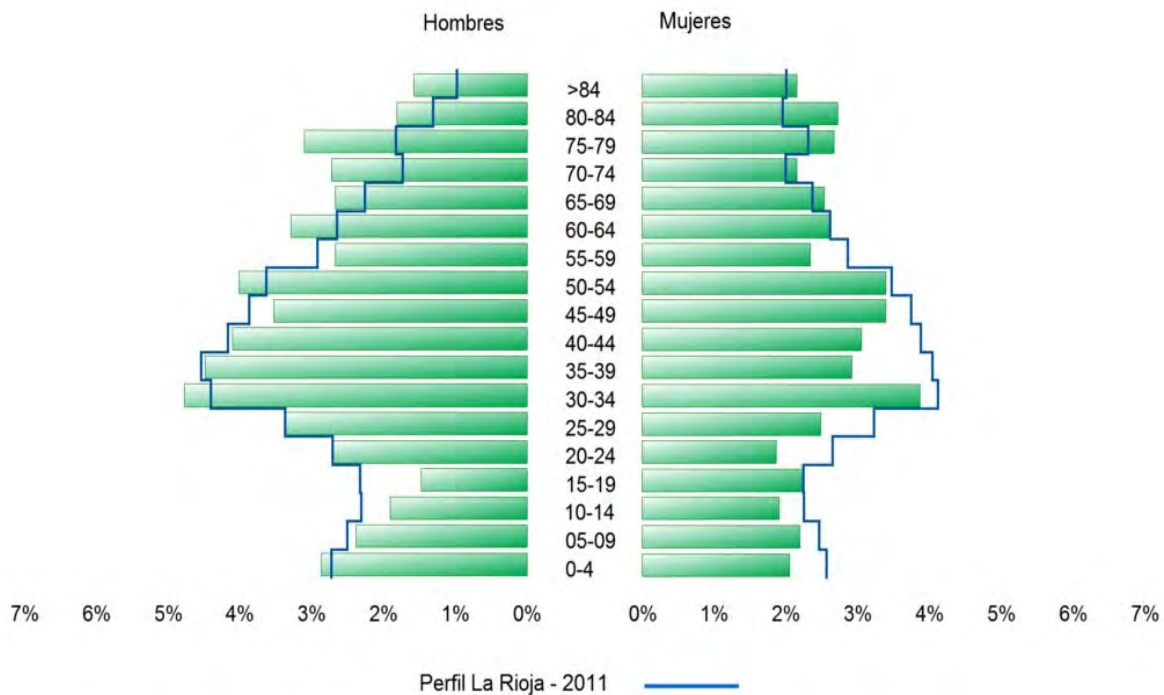
Pradillo - 2011



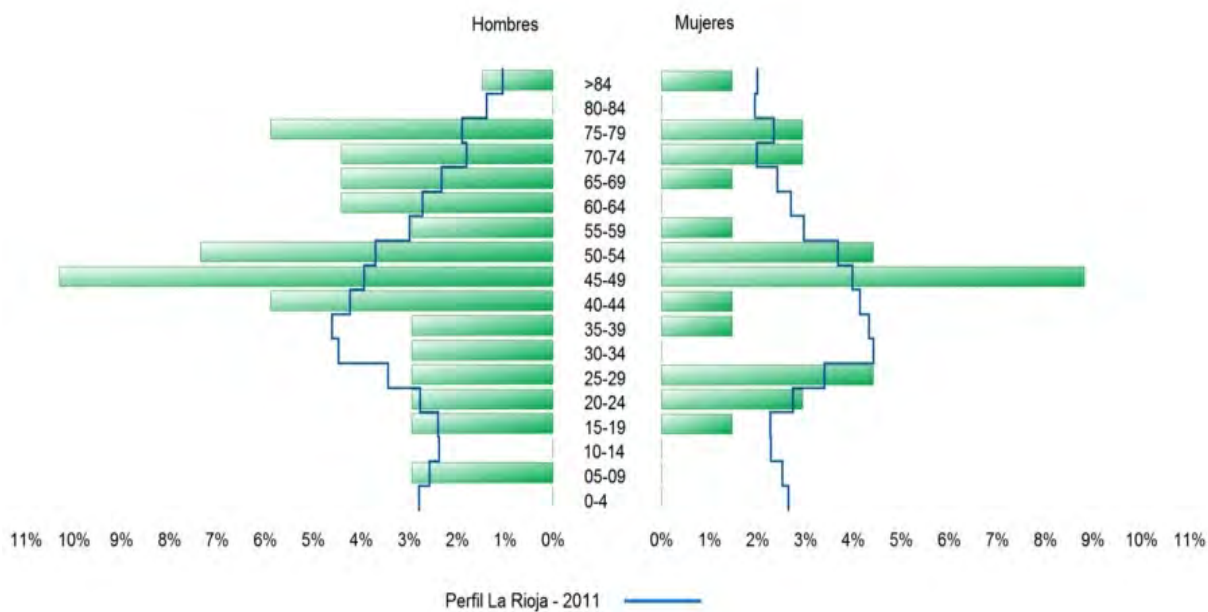
Préjano - 2011



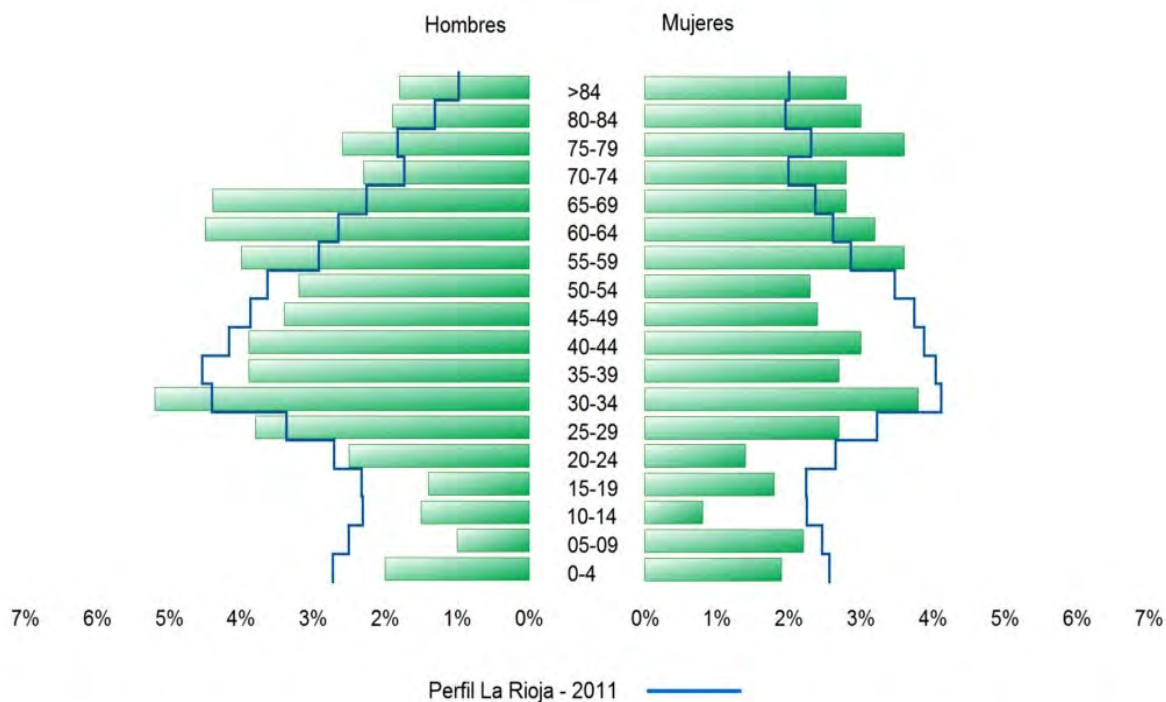
Quel - 2011



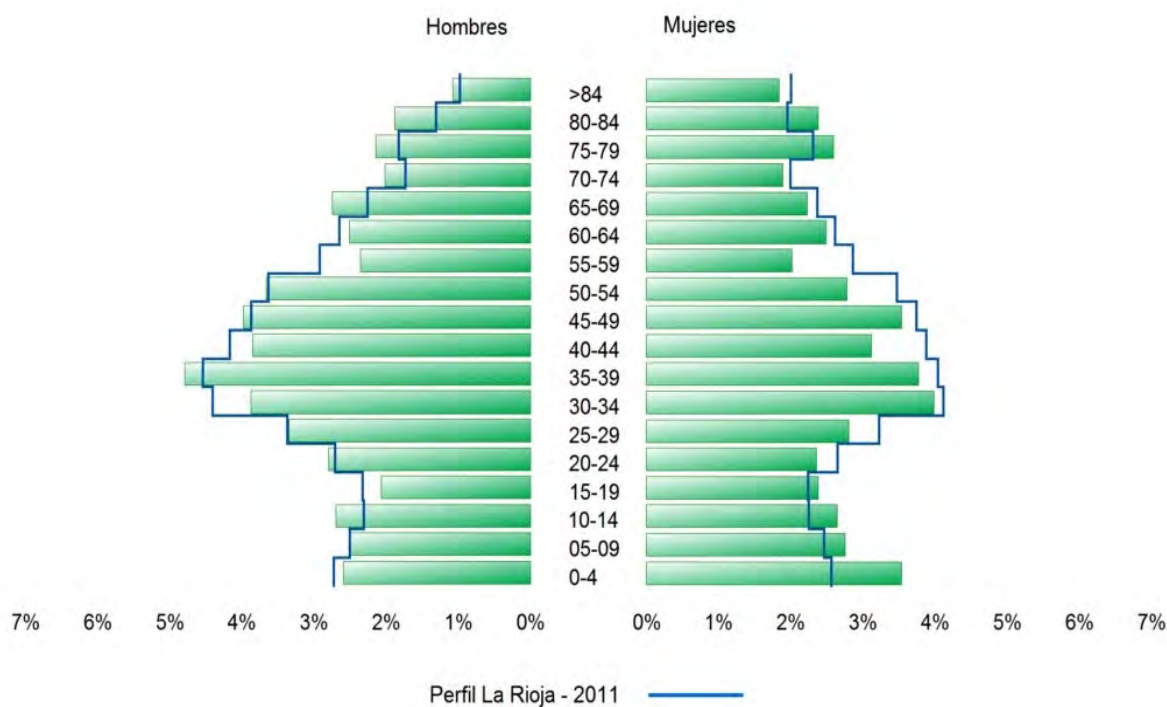
Rabanera - 2011



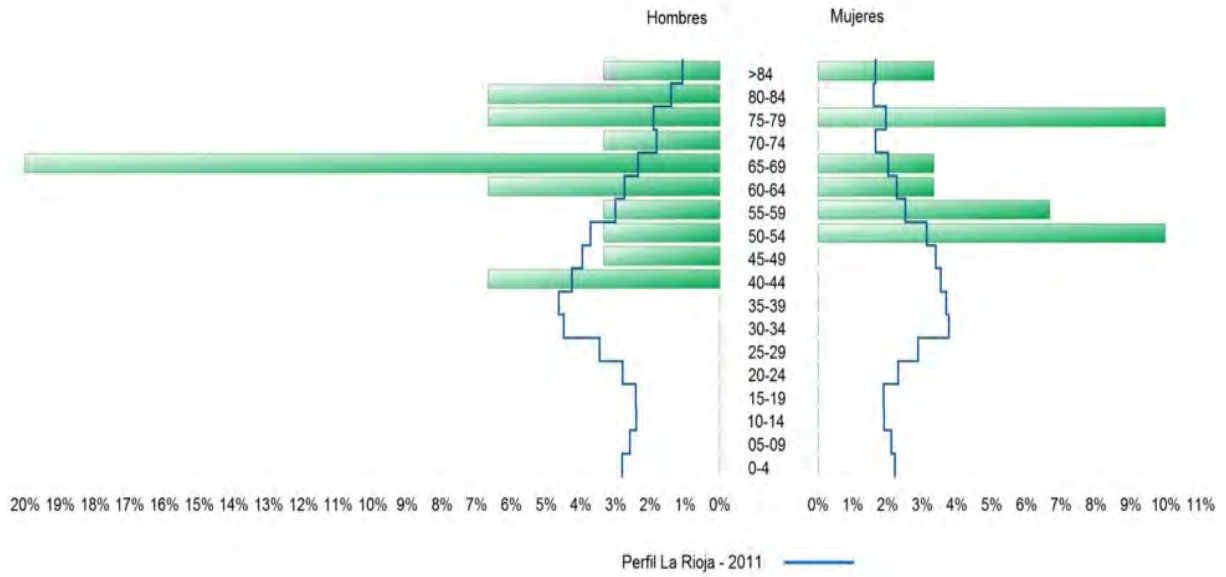
Ribafrecha - 2011



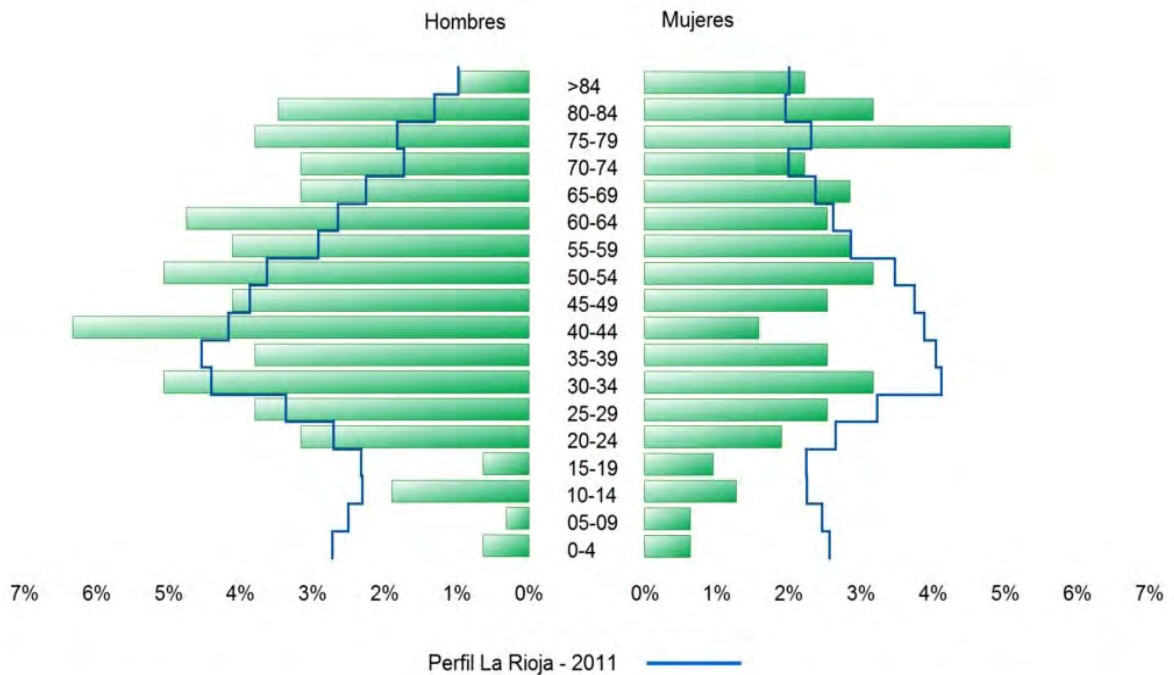
Rincón de Soto - 2011



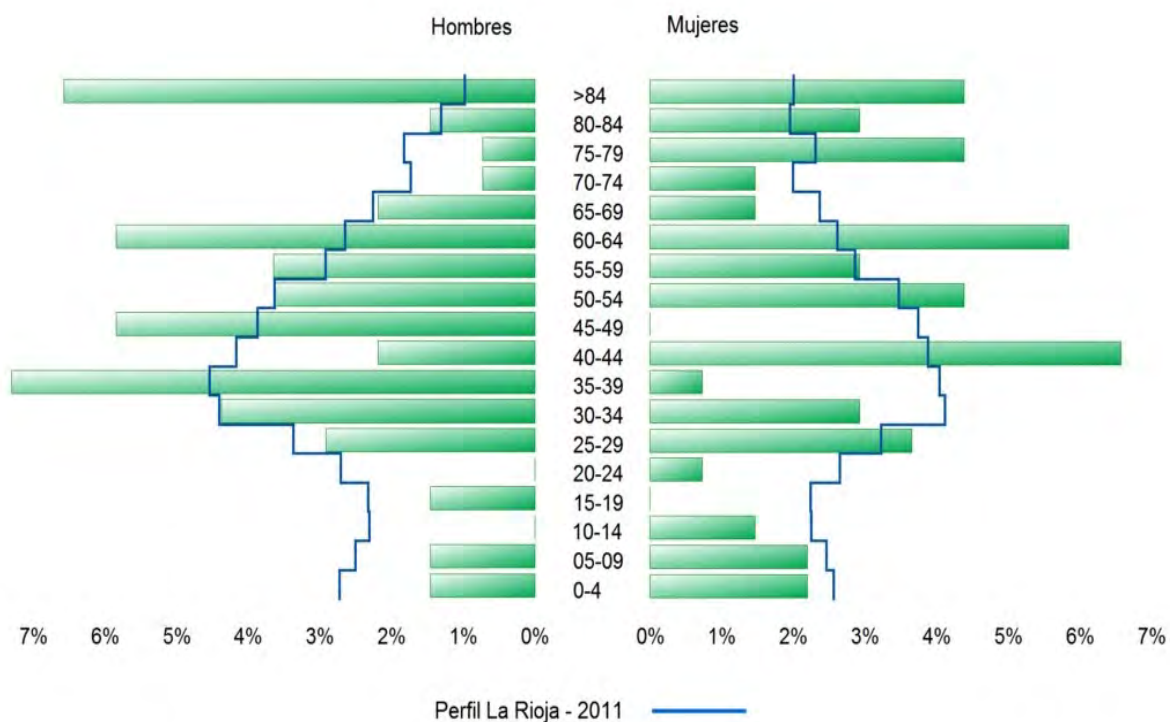
Robres del Castillo - 2011



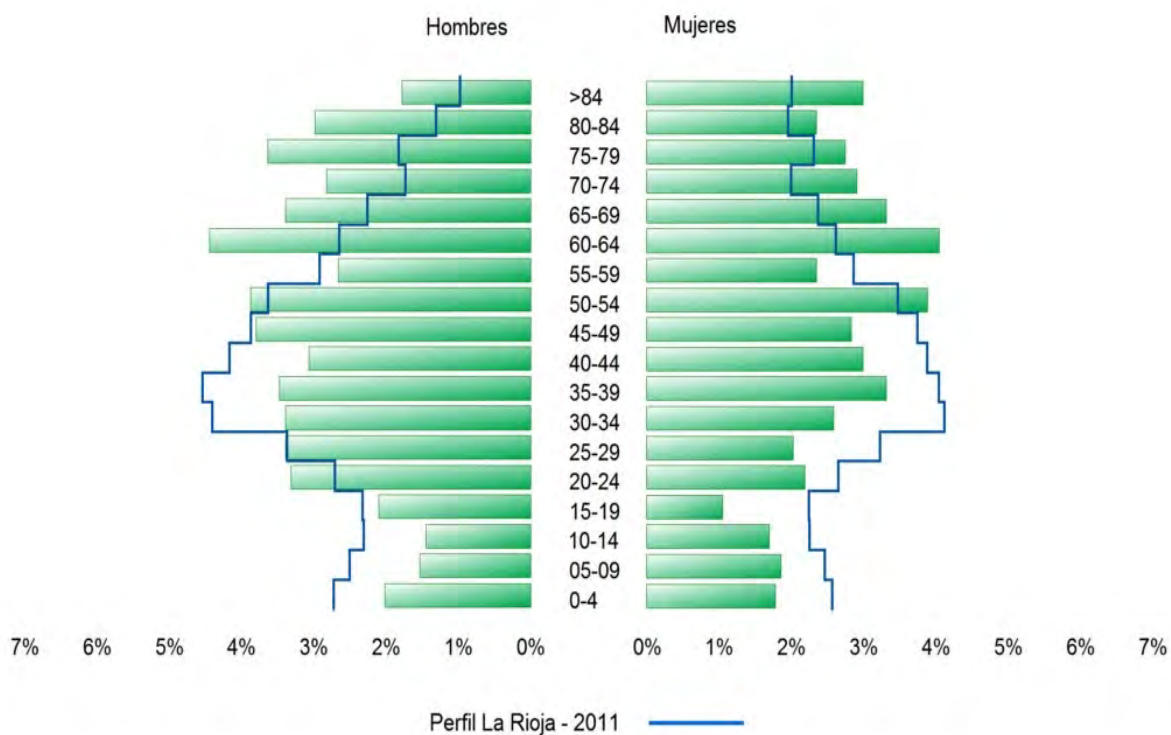
Rodezno - 2011



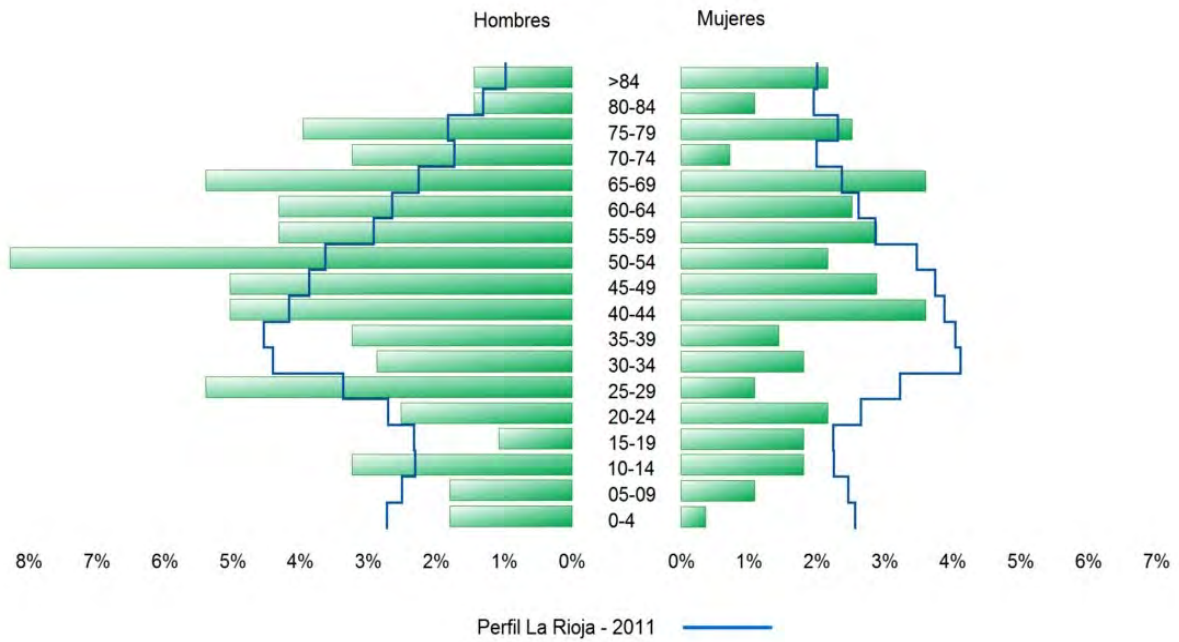
Sajazarra - 2011



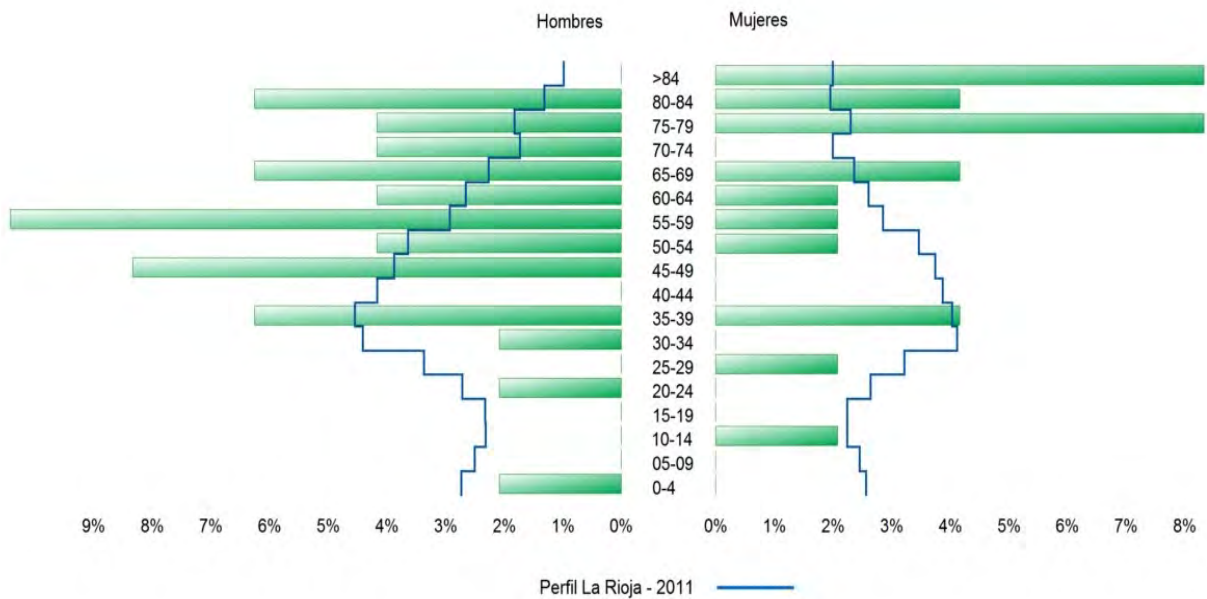
San Asensio - 2011



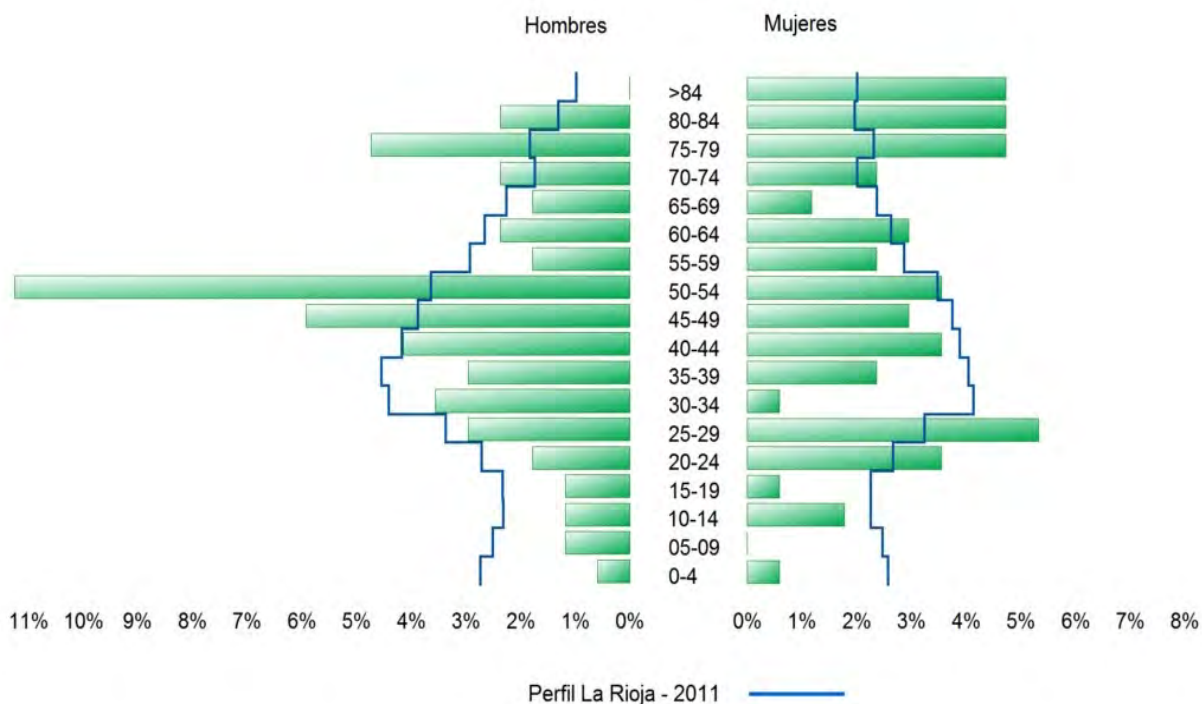
San Millán de la Cogolla - 2011



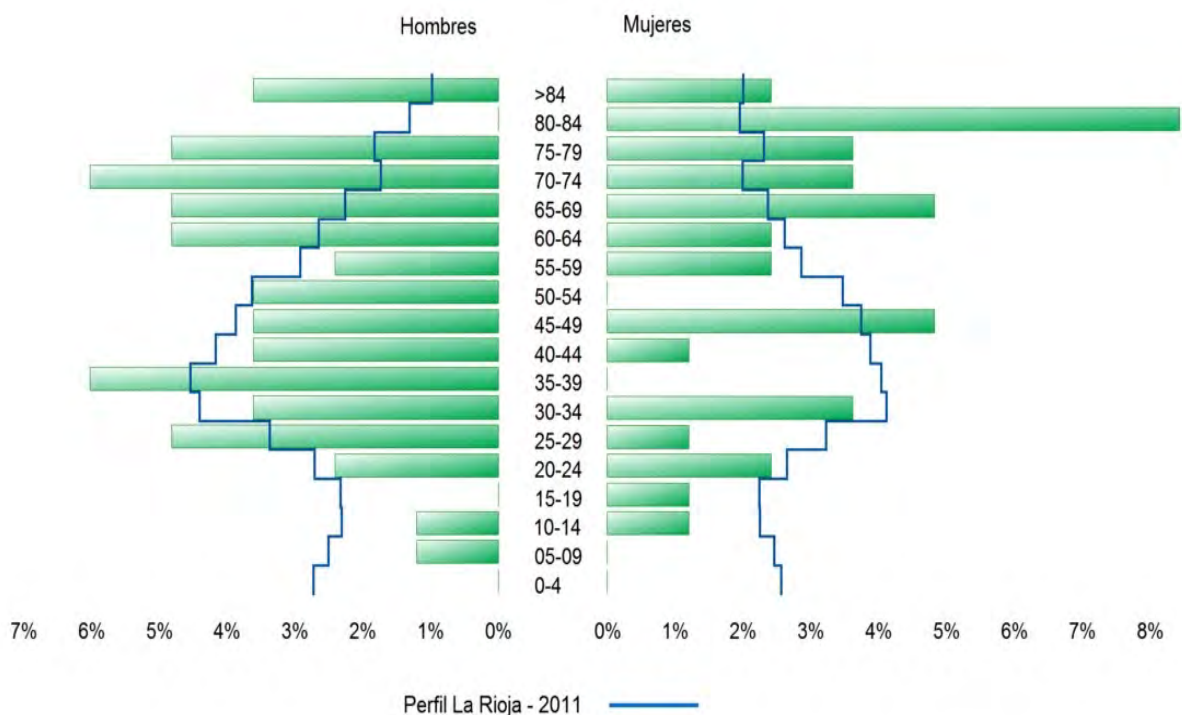
San Millán de la Yécora - 2011



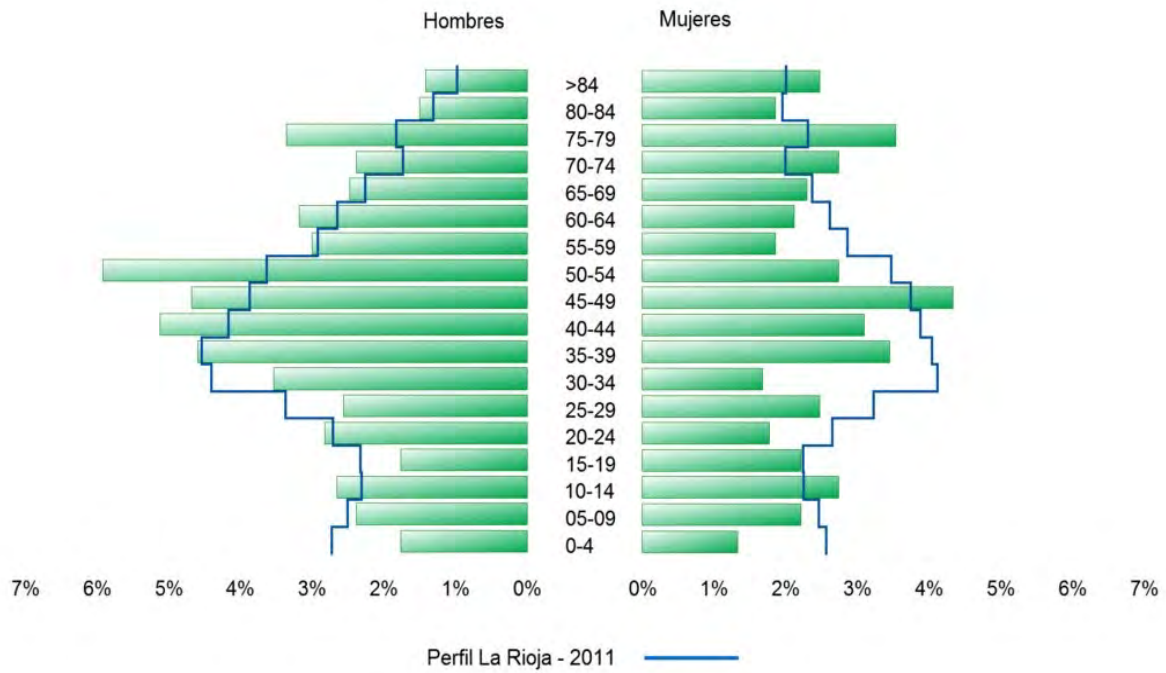
San Román de Cameros - 2011



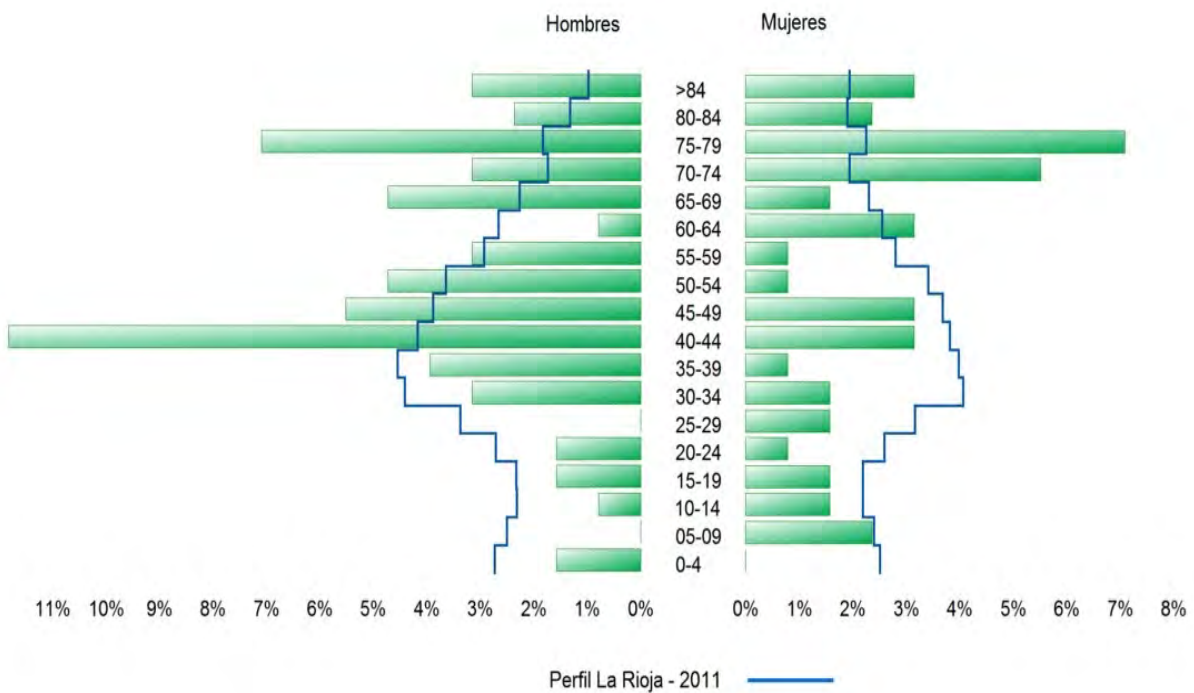
San Torcuato - 2011



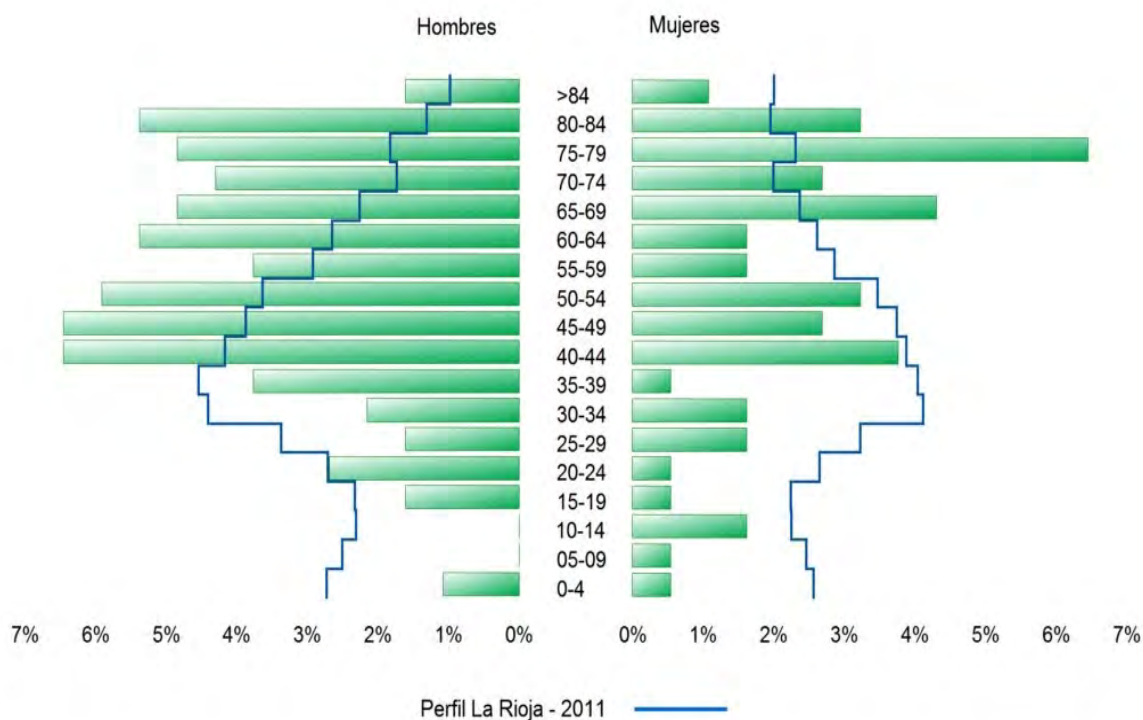
San Vicente de la Sonsierra - 2011



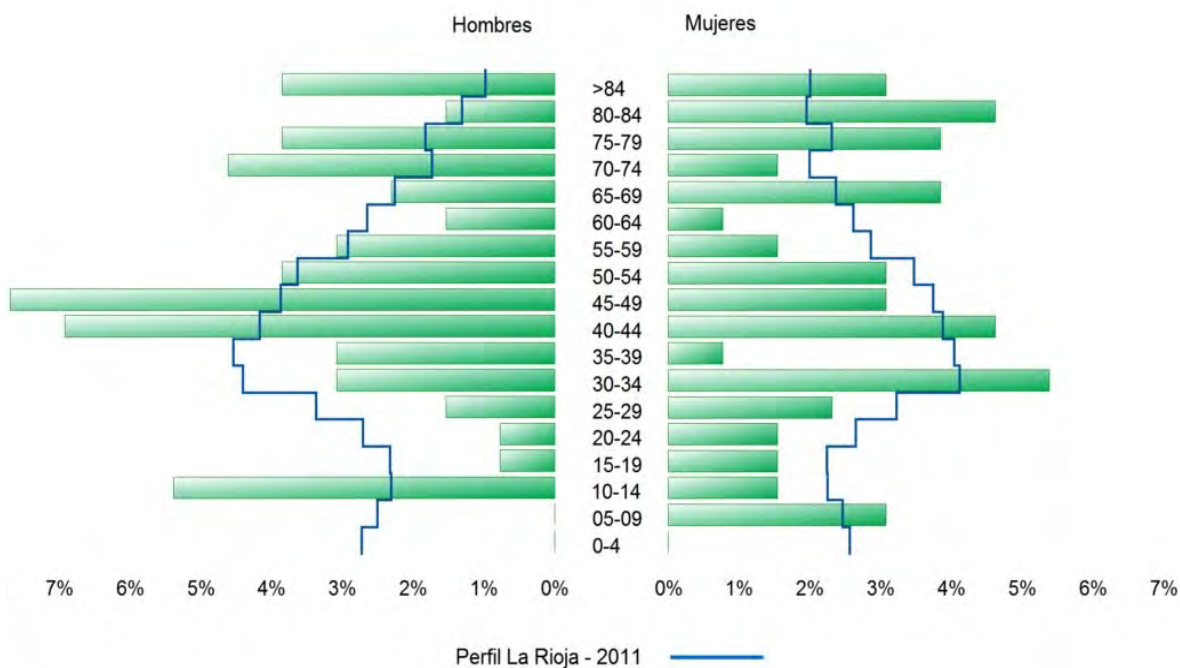
Santa Coloma - 2011



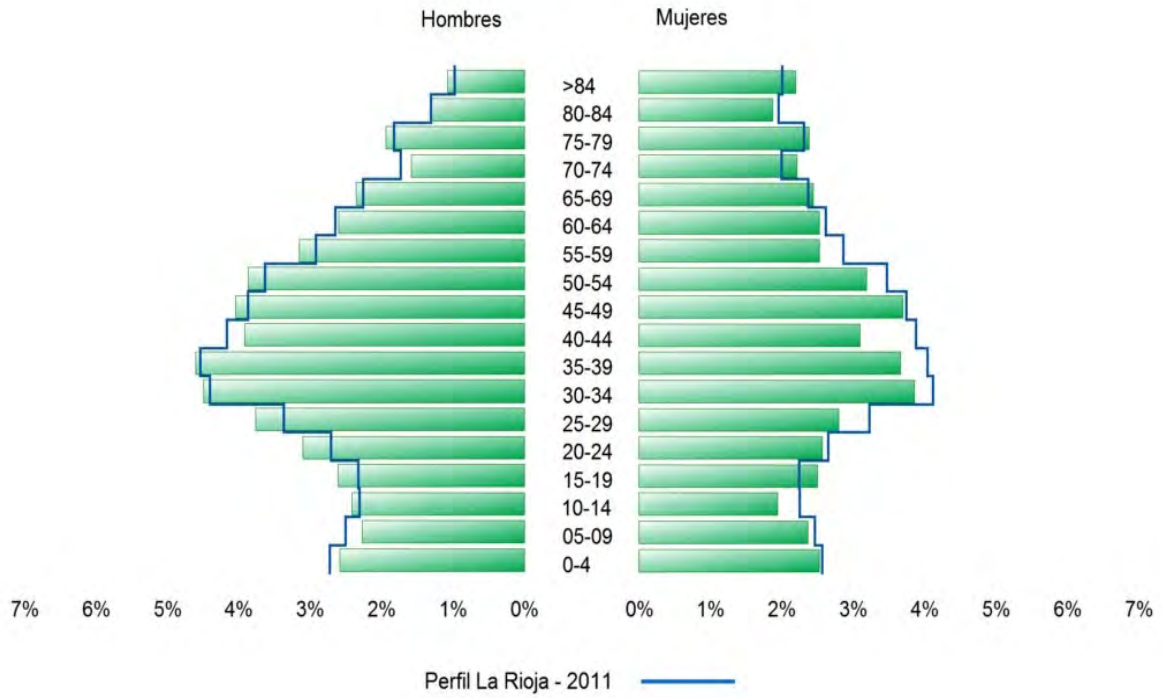
Santa Engracia del Jubera - 2011



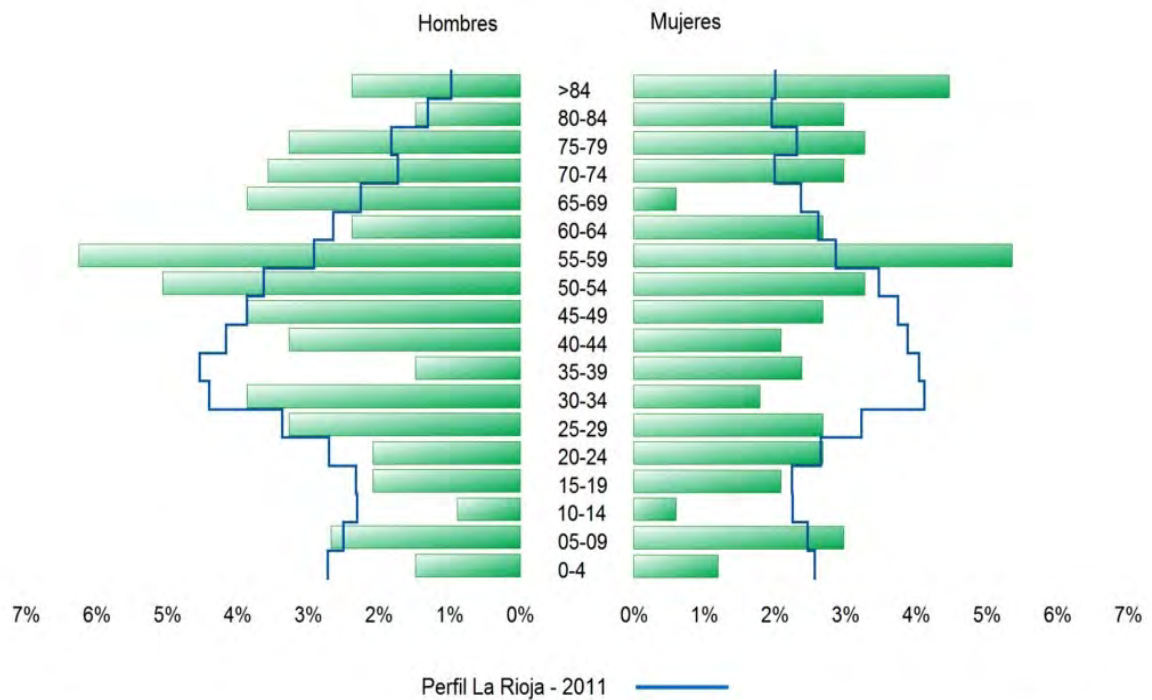
Santa Eulalia Bajera - 2011



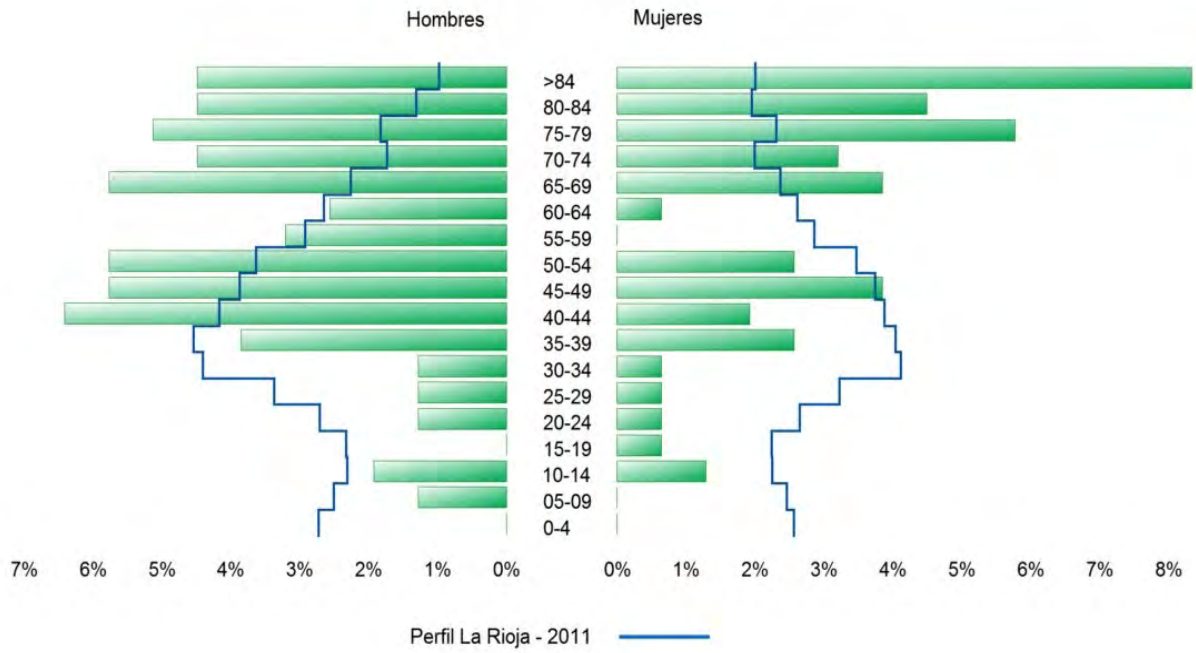
Santo Domingo de la Calzada - 2011



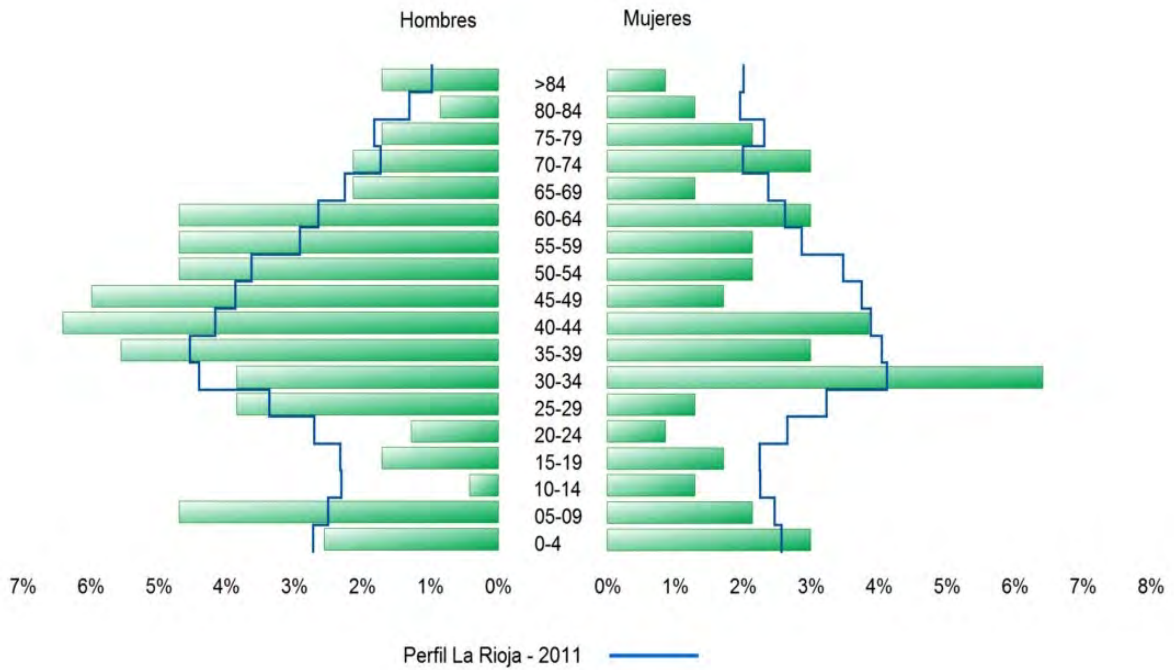
Santurde de Rioja - 2011



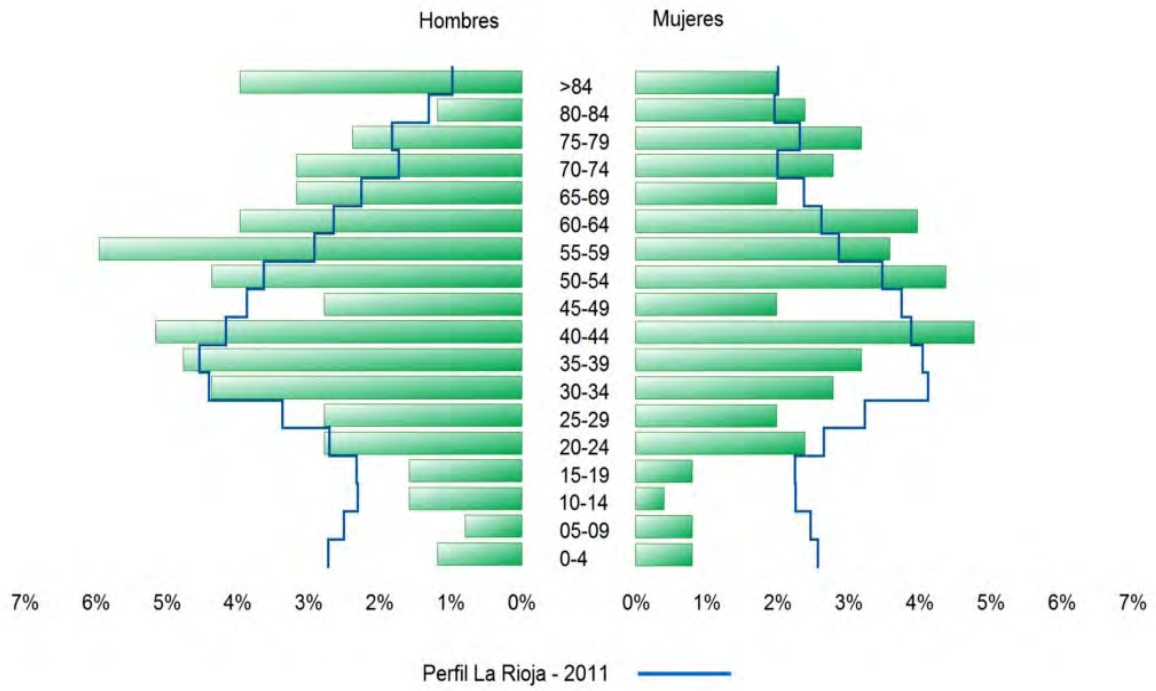
Santurdejo - 2011



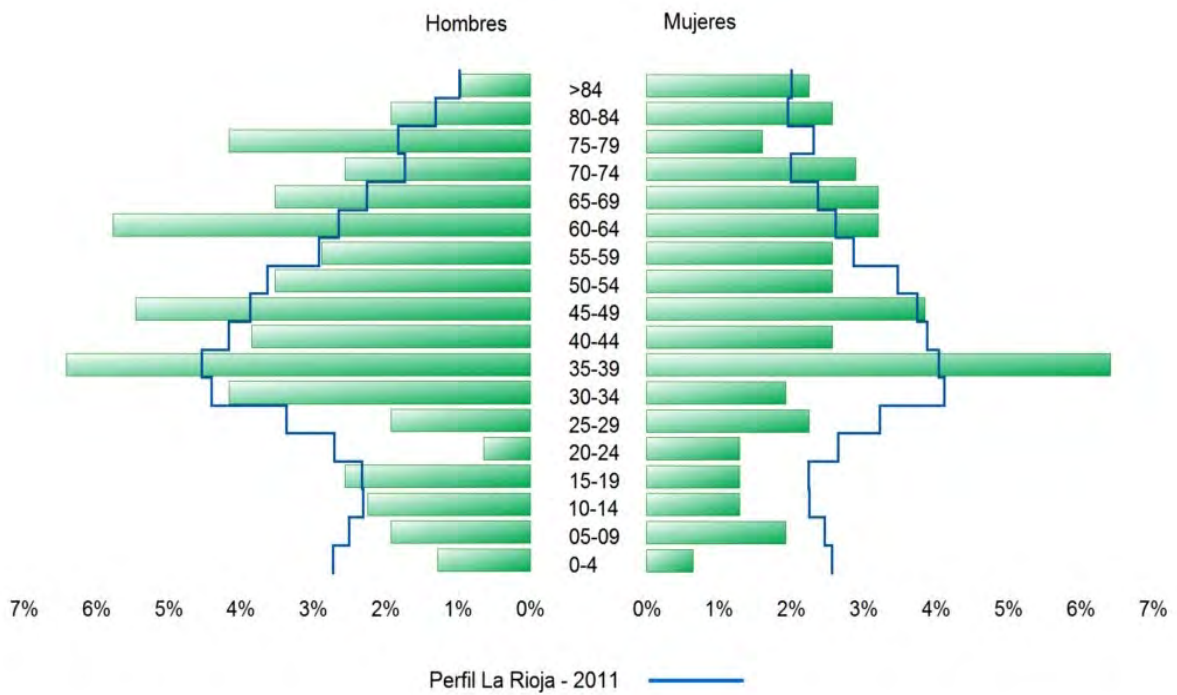
Sojuela - 2011



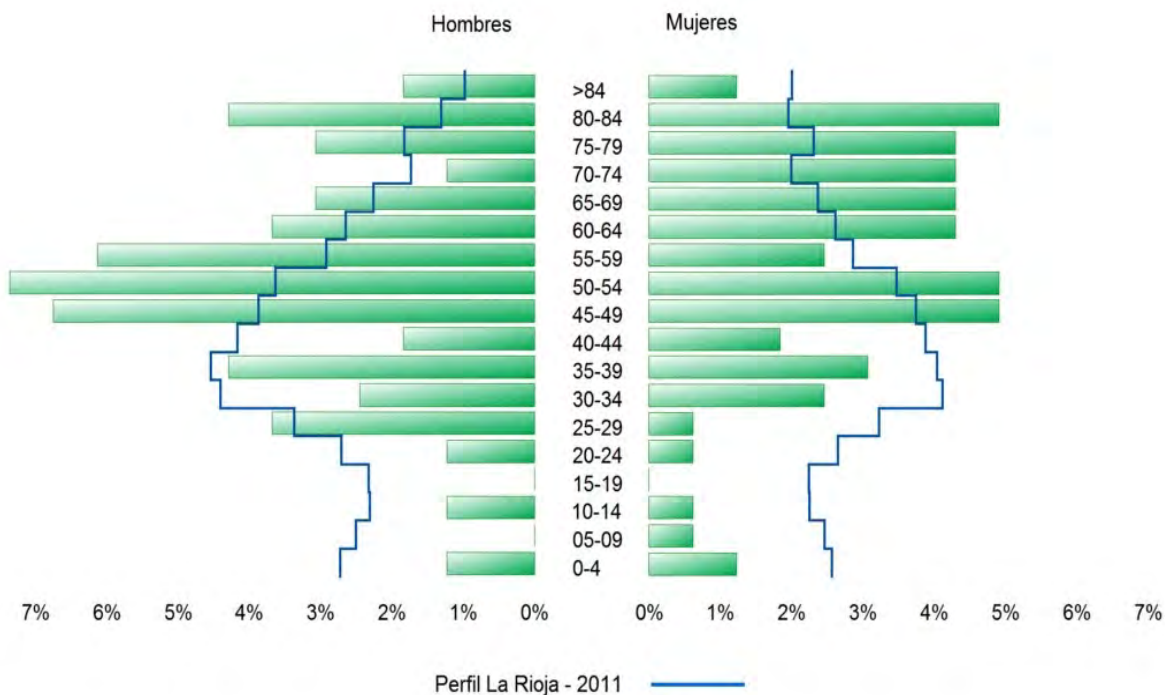
Sorzano - 2011



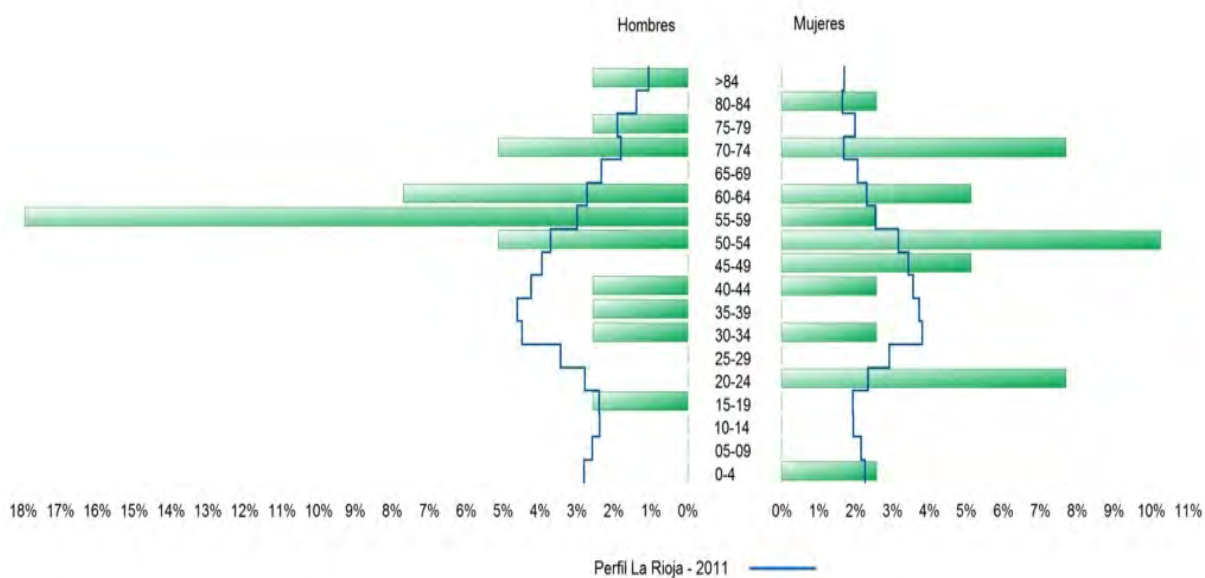
Sotés - 2011



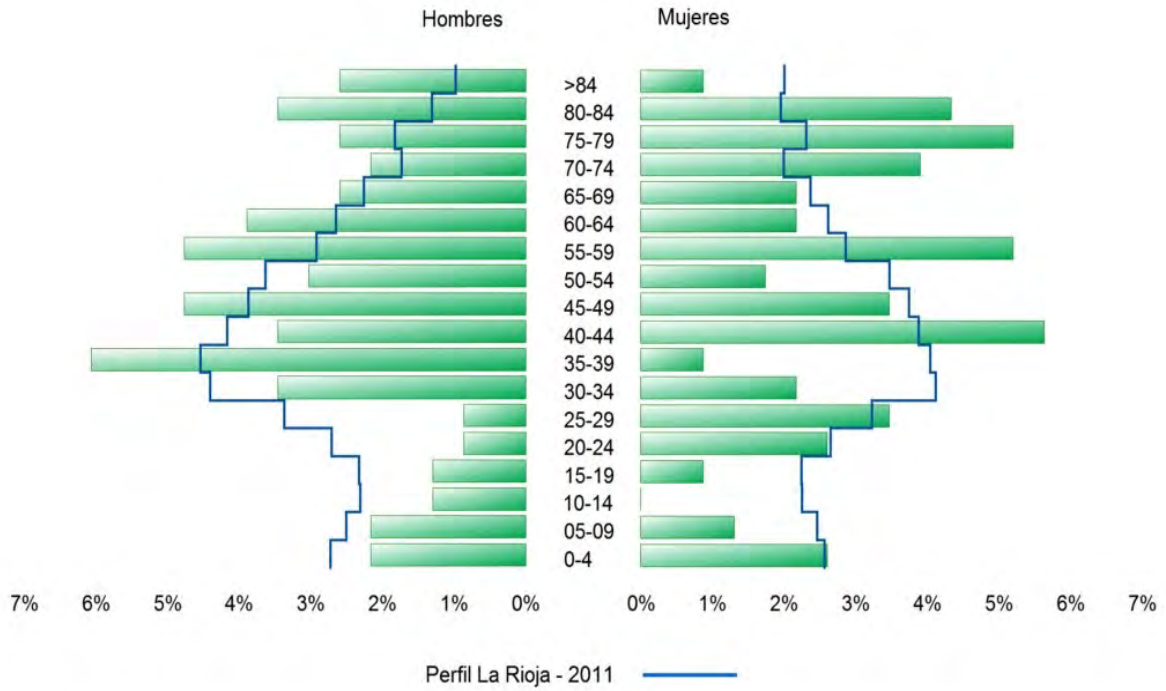
Soto en Cameros - 2011



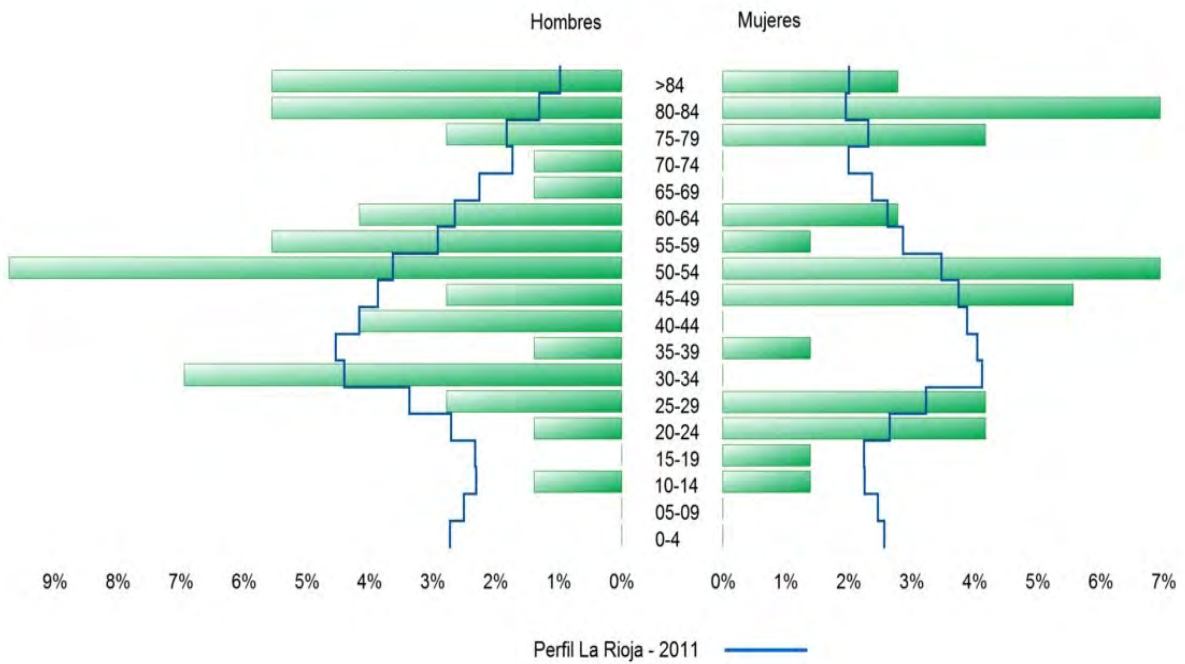
Terroba - 2011



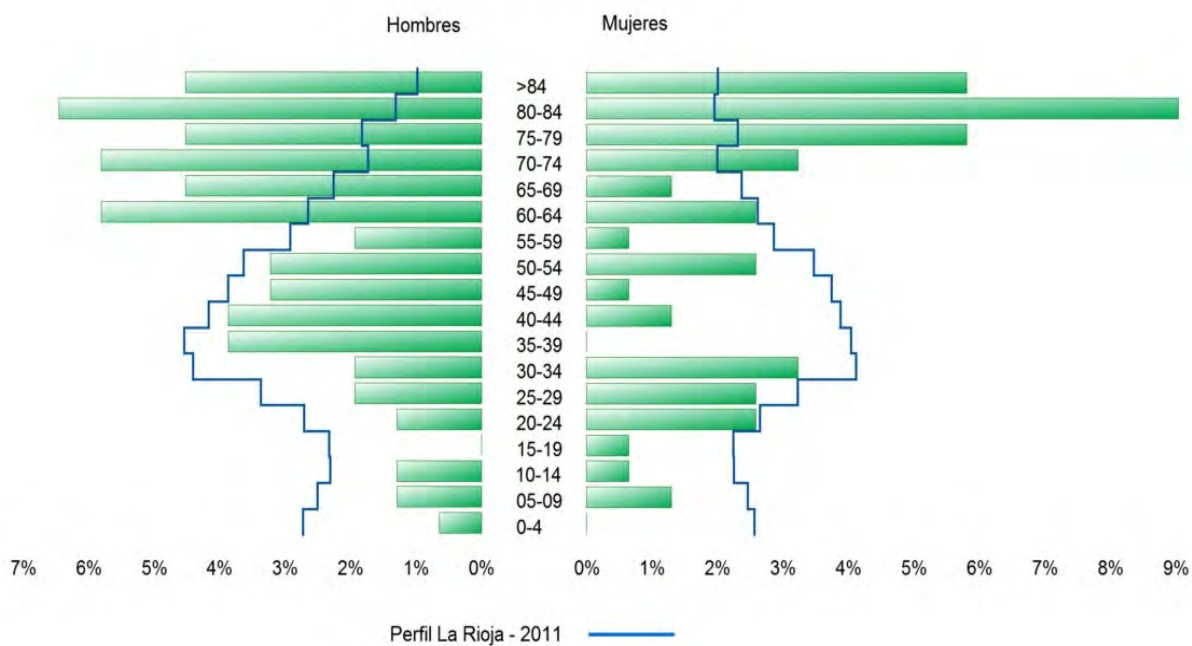
Tirgo - 2011



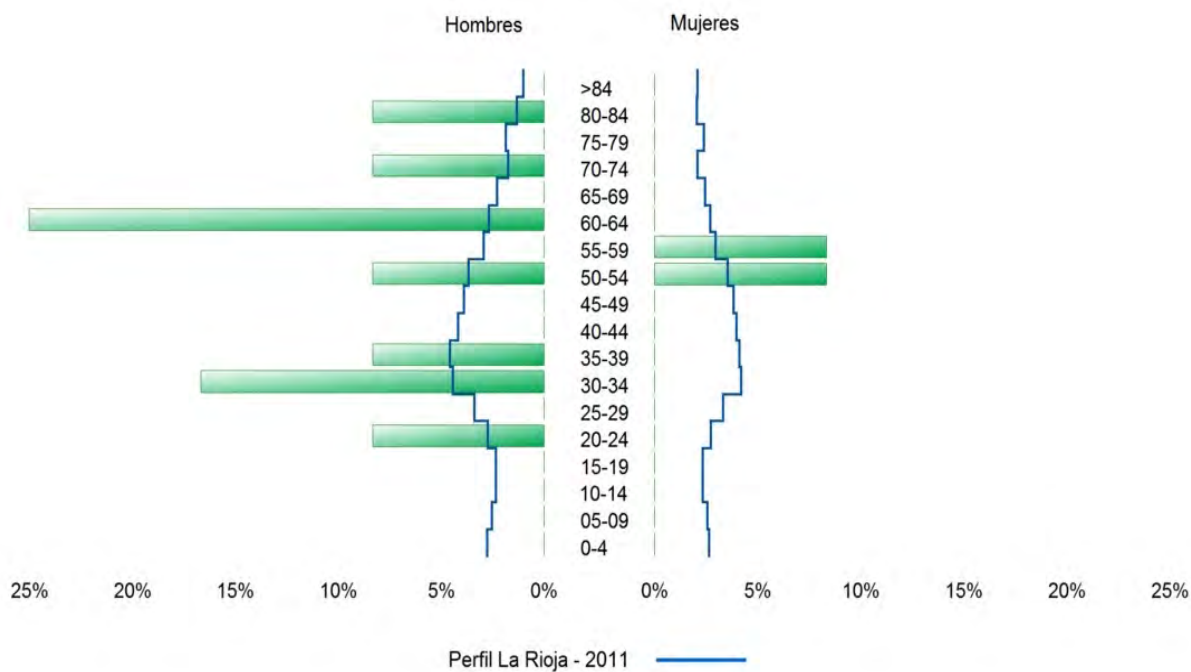
Tobia - 2011



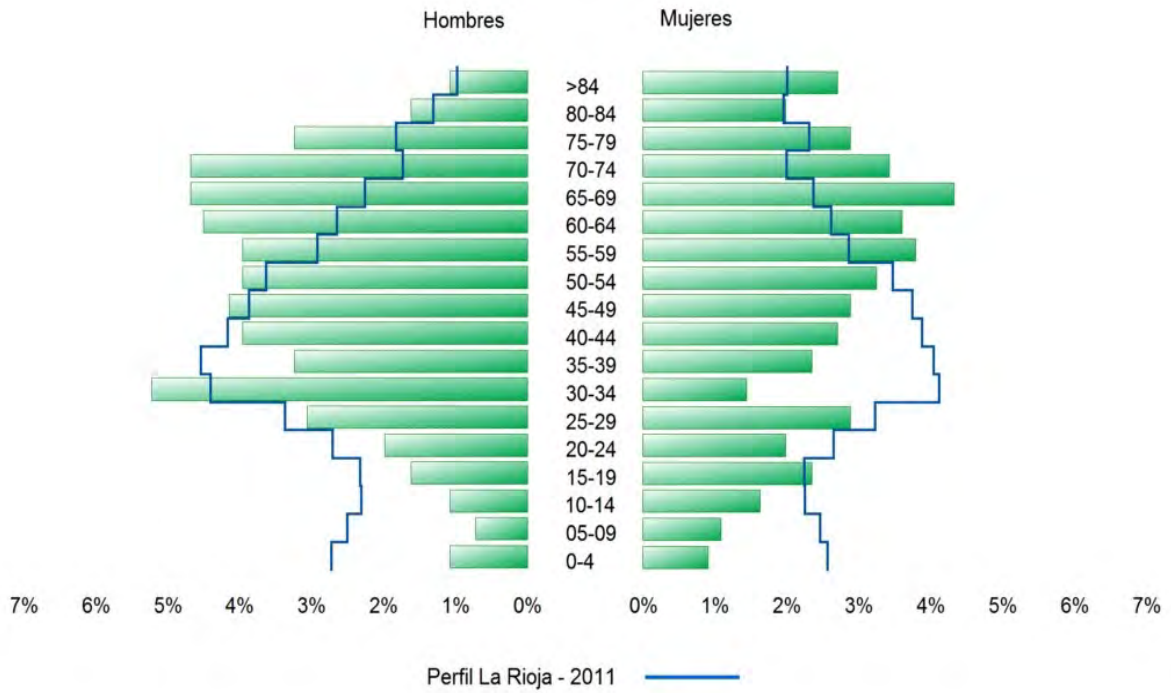
Tormantos - 2011



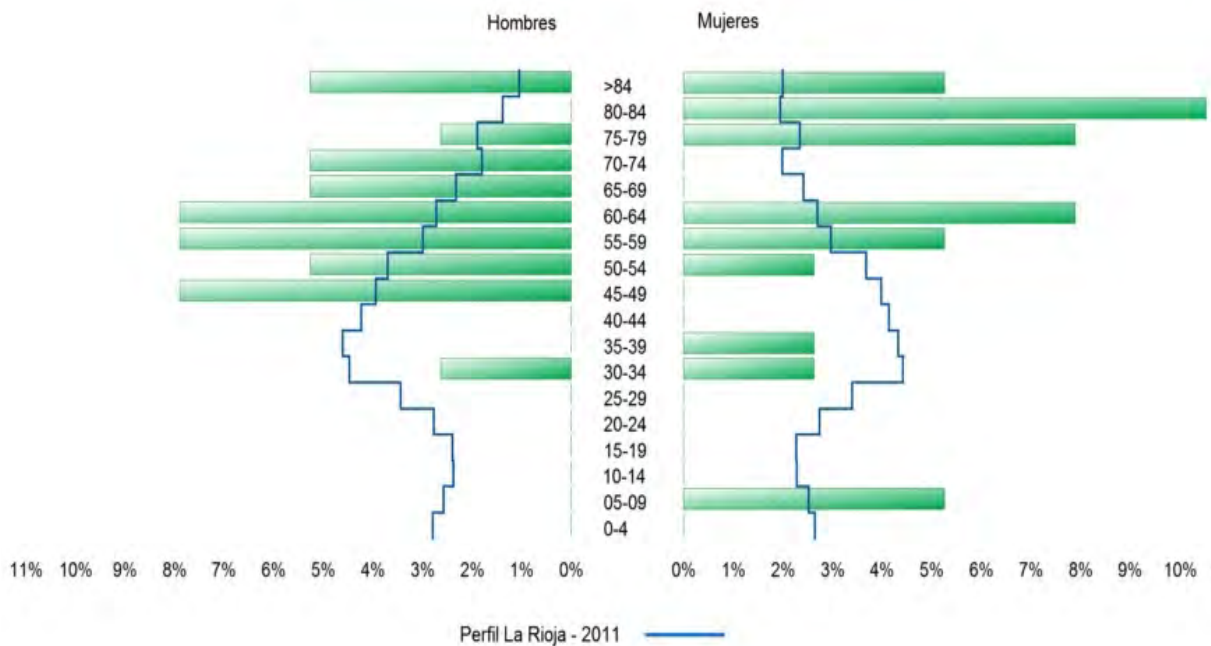
Torre en Cameros - 2011



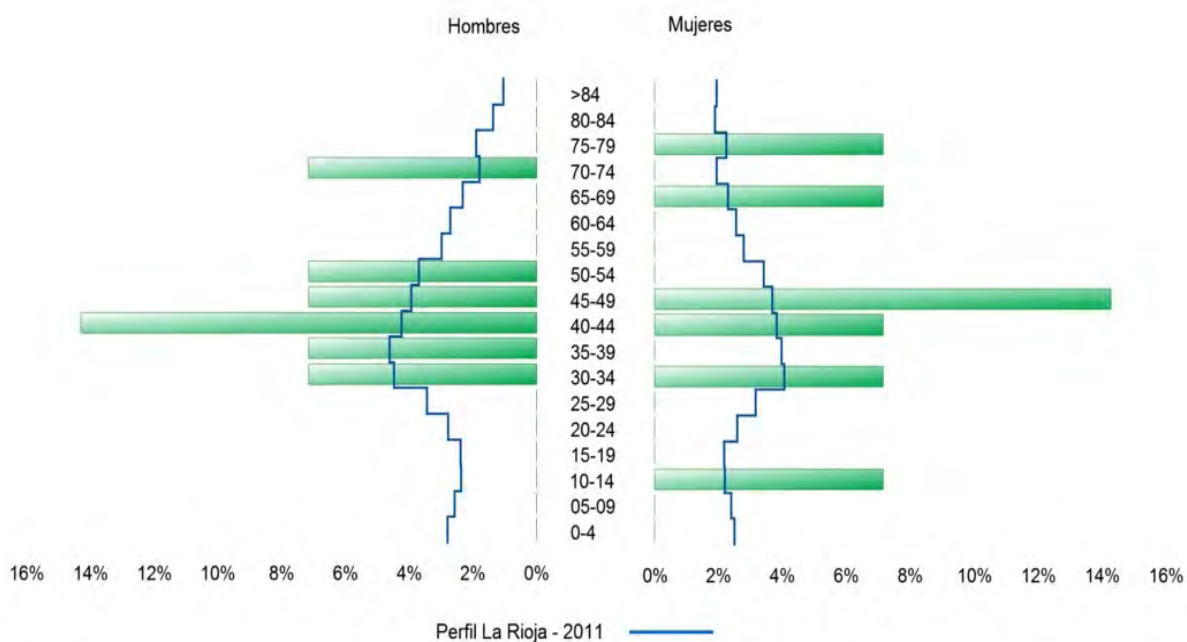
Torrecilla en Cameros - 2011



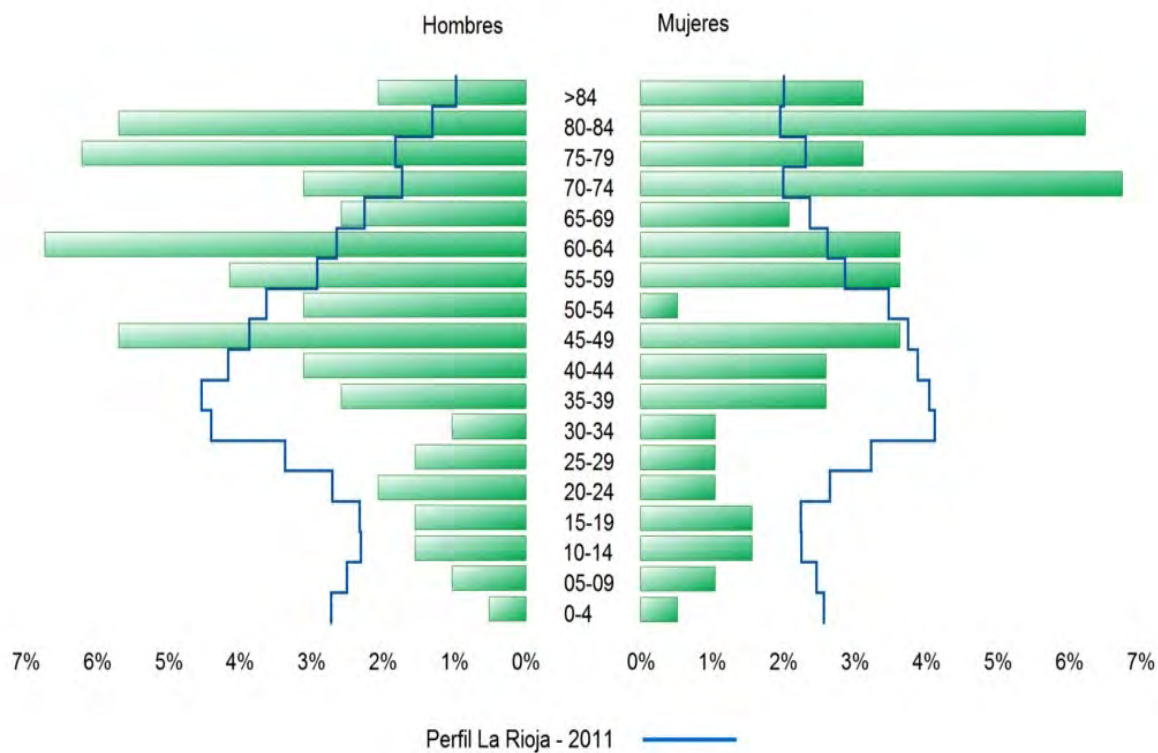
Torrecilla sobre Alesanco - 2011



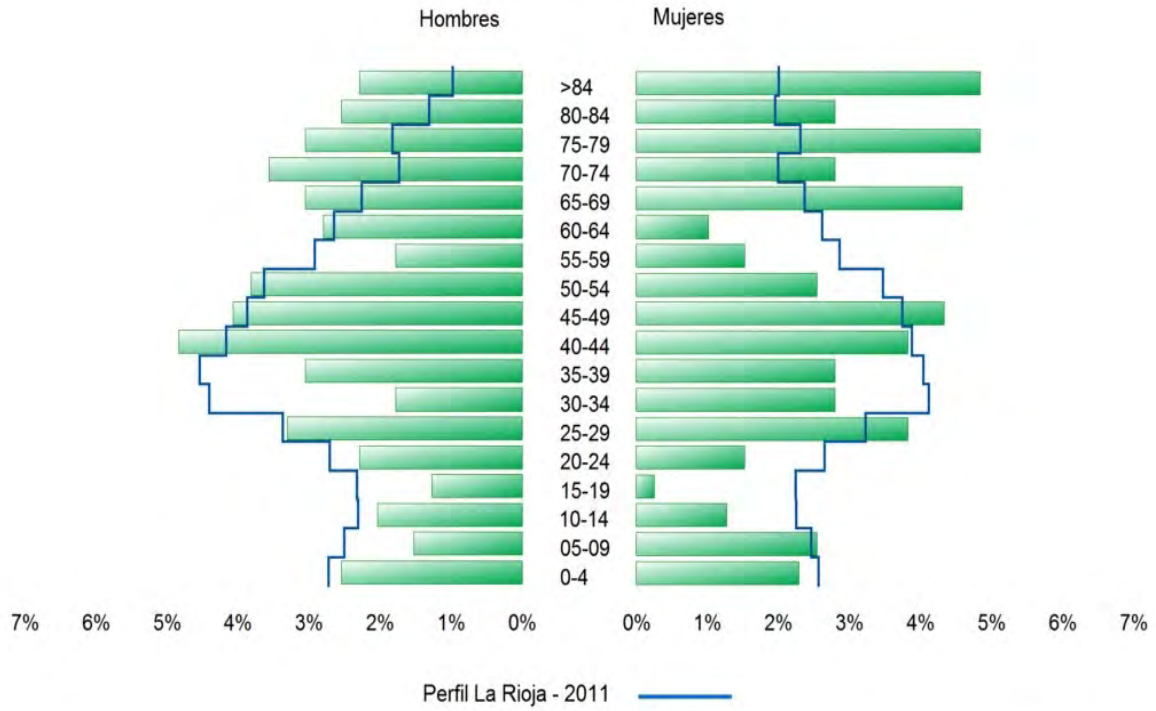
Torremonalbo - 2011



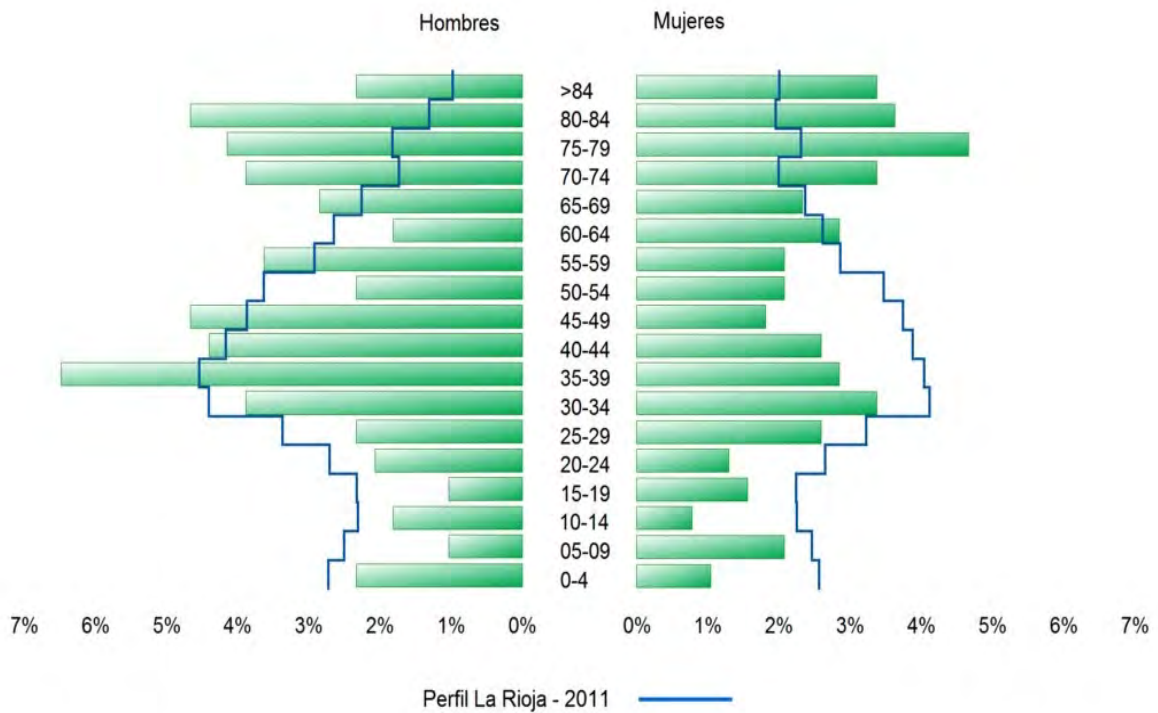
Treviana - 2011



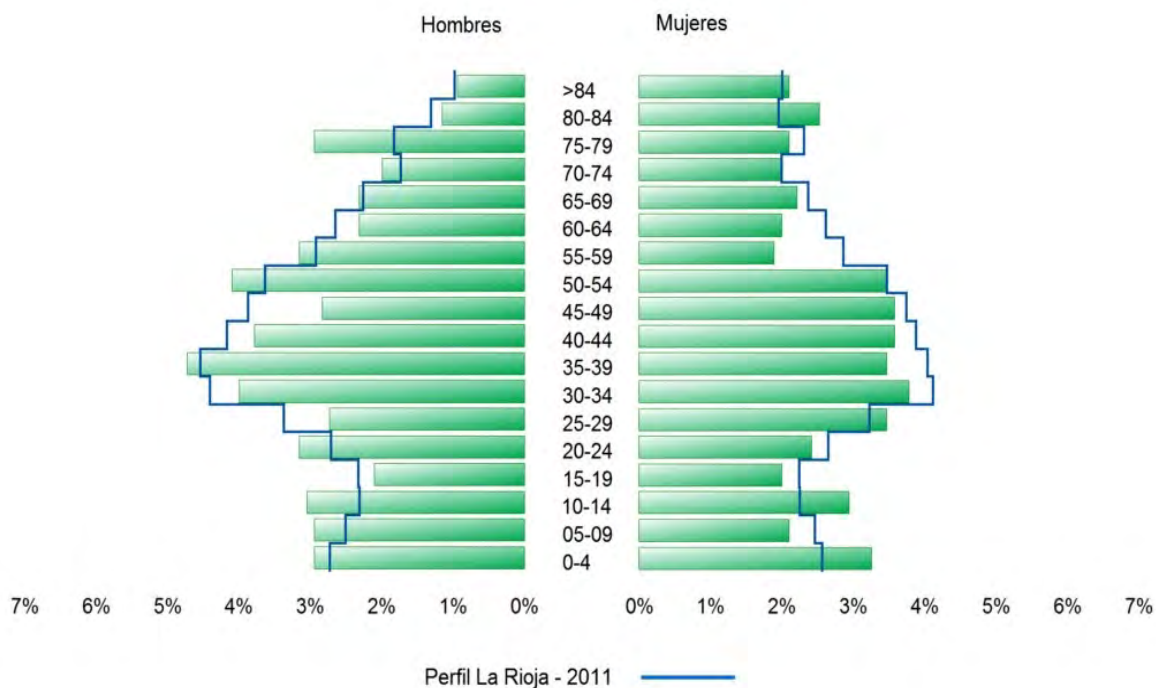
Tricio - 2011



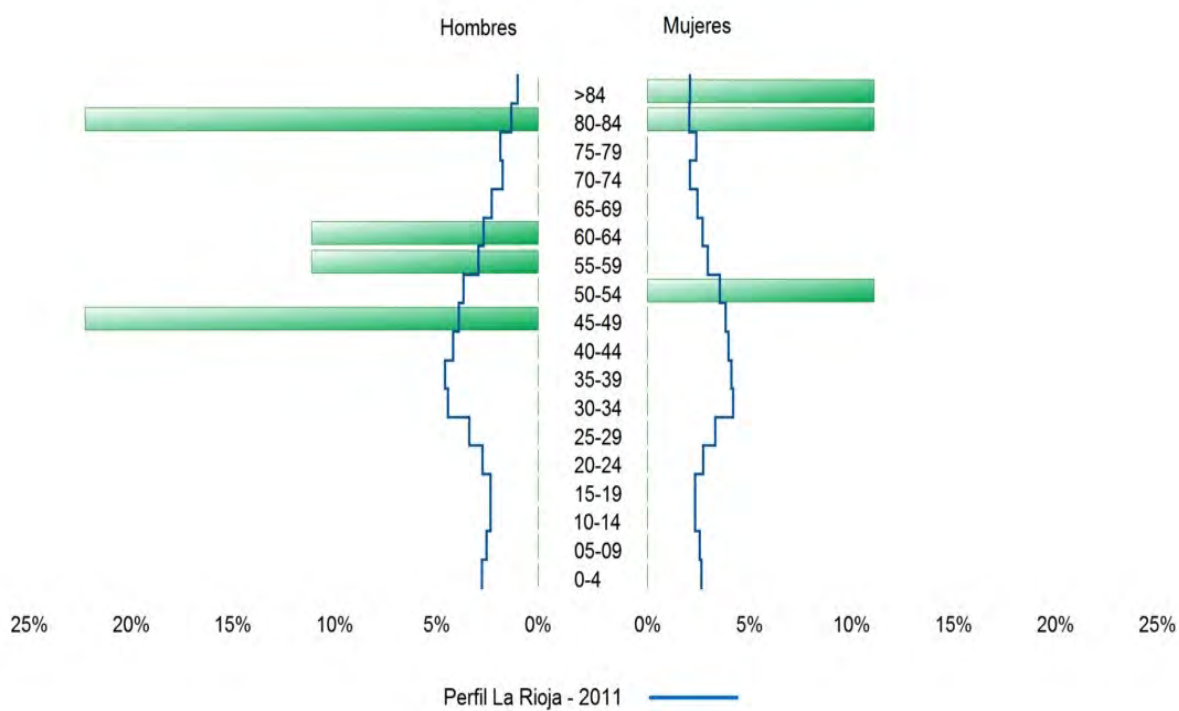
Tudelilla - 2011



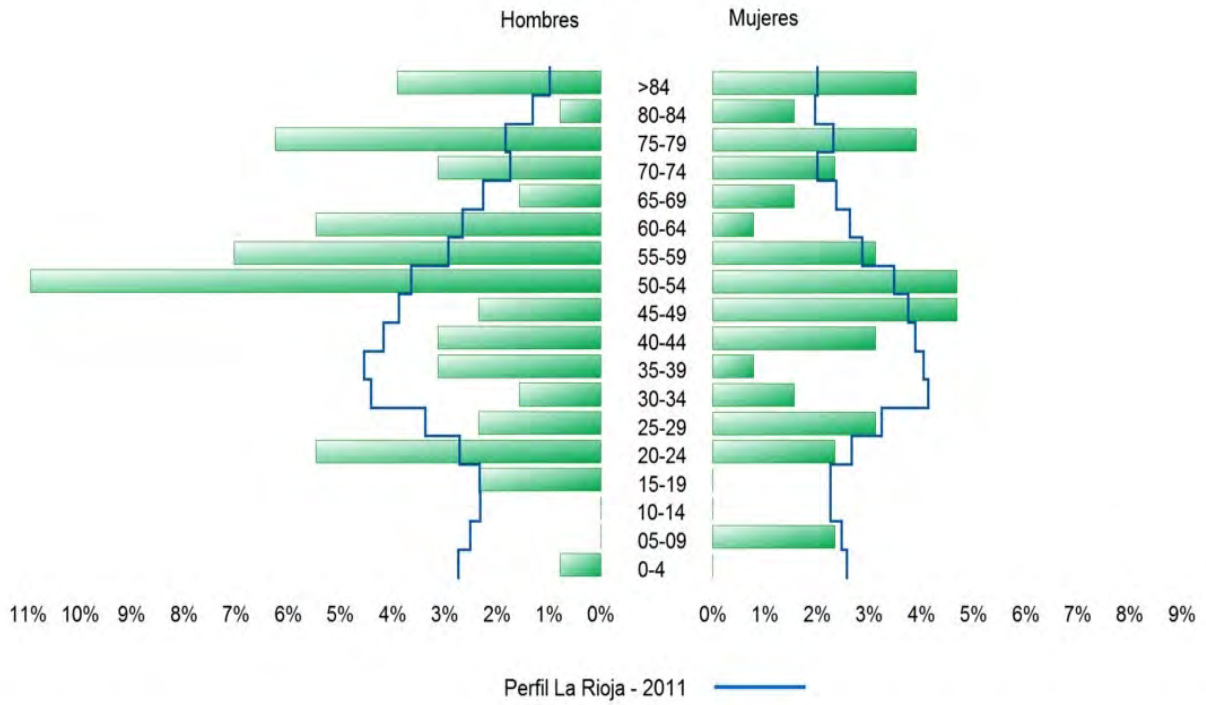
Uruñuela - 2011



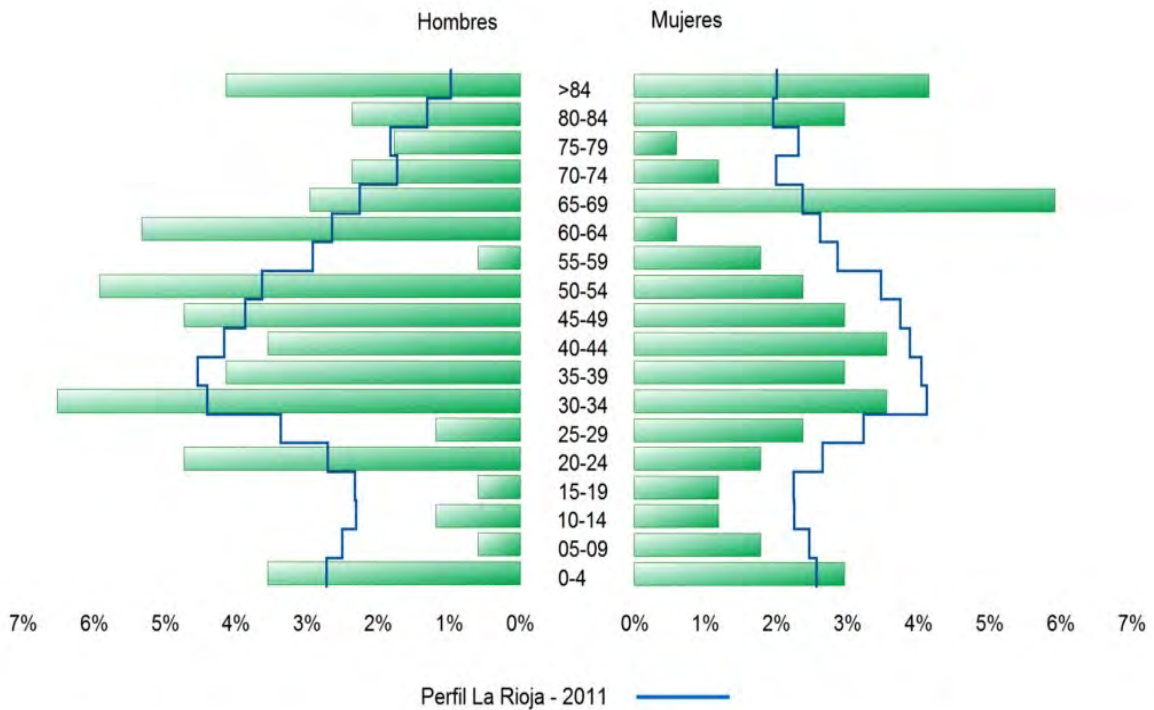
Valdemadera - 2011



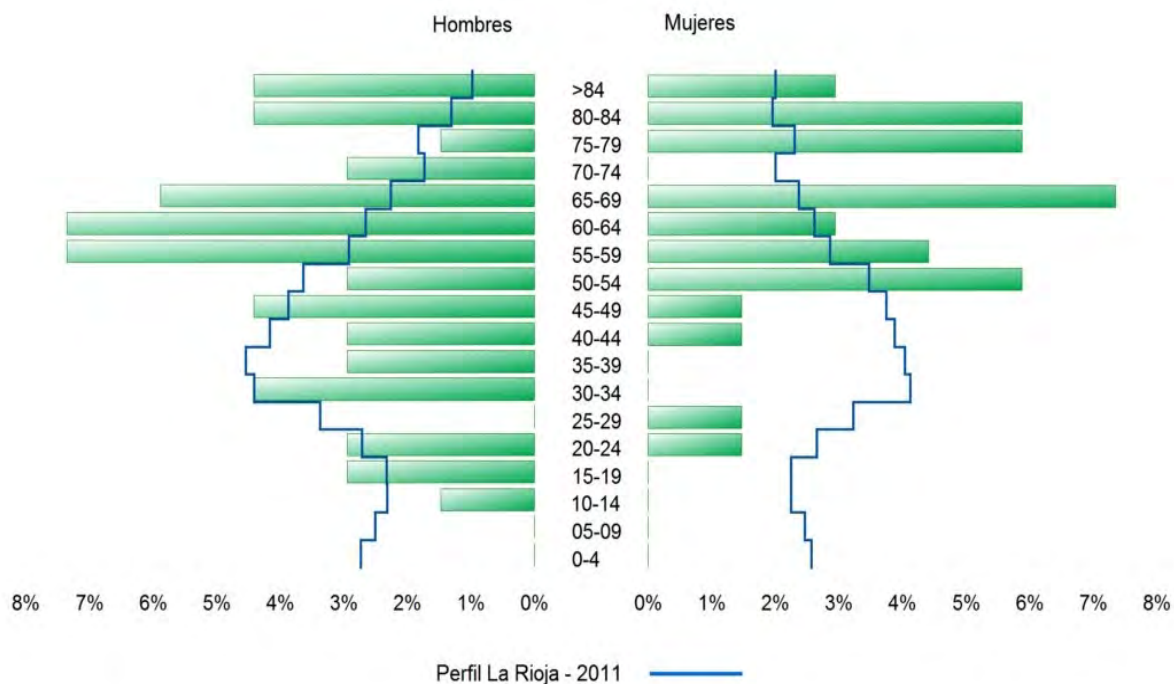
Valgañón - 2011



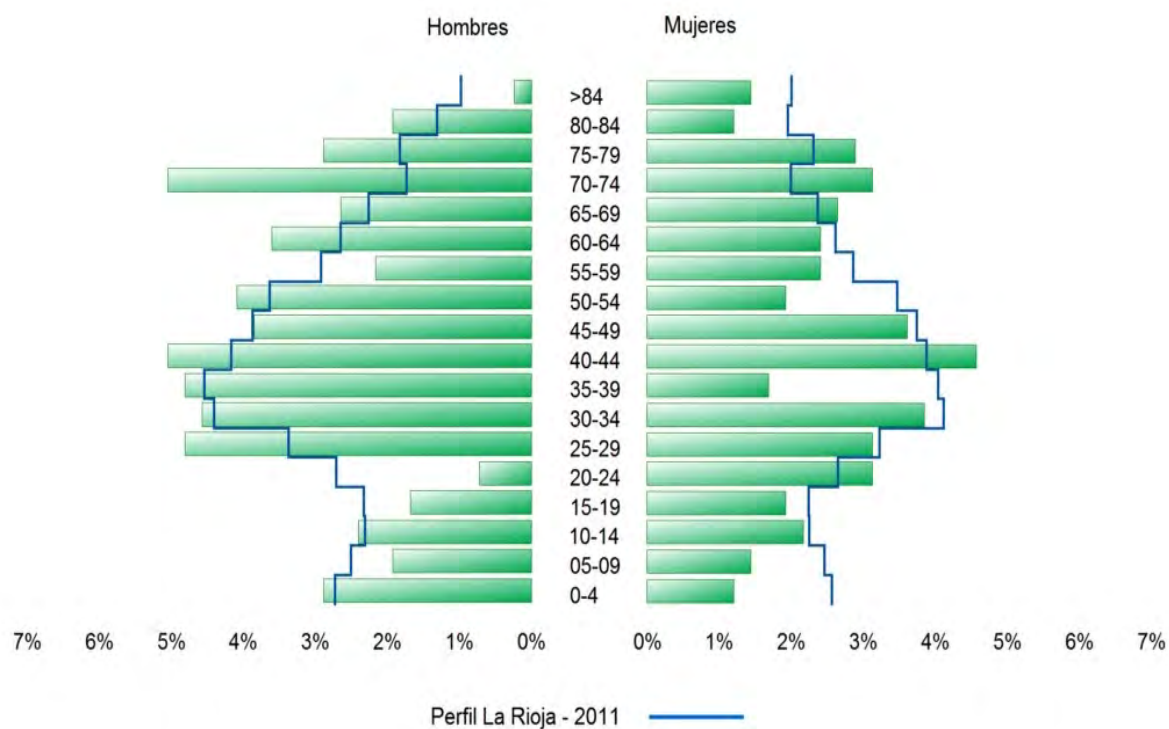
Ventosa - 2011



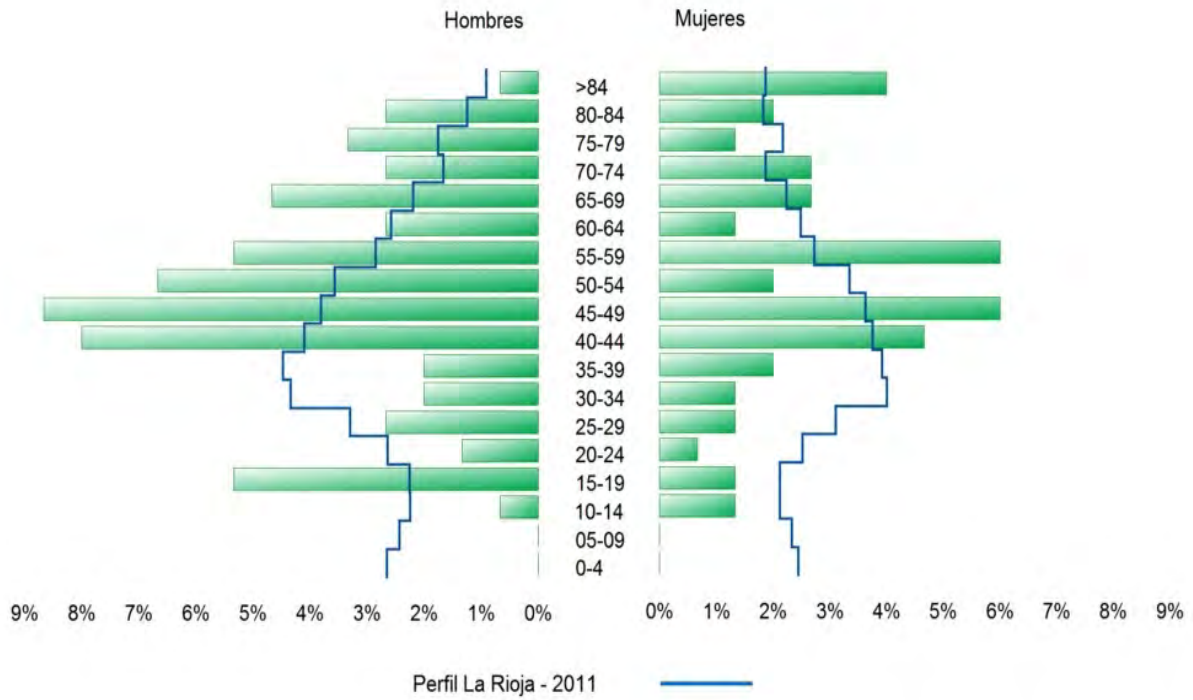
Ventrosa - 2011



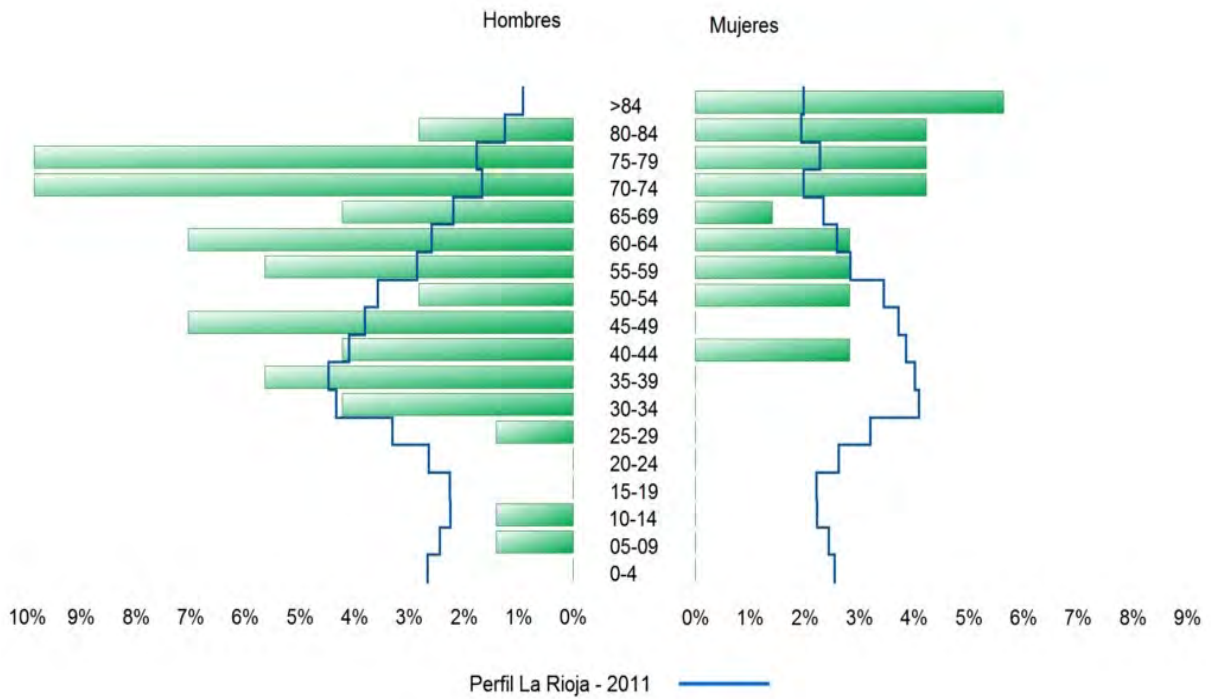
Viguera - 2011



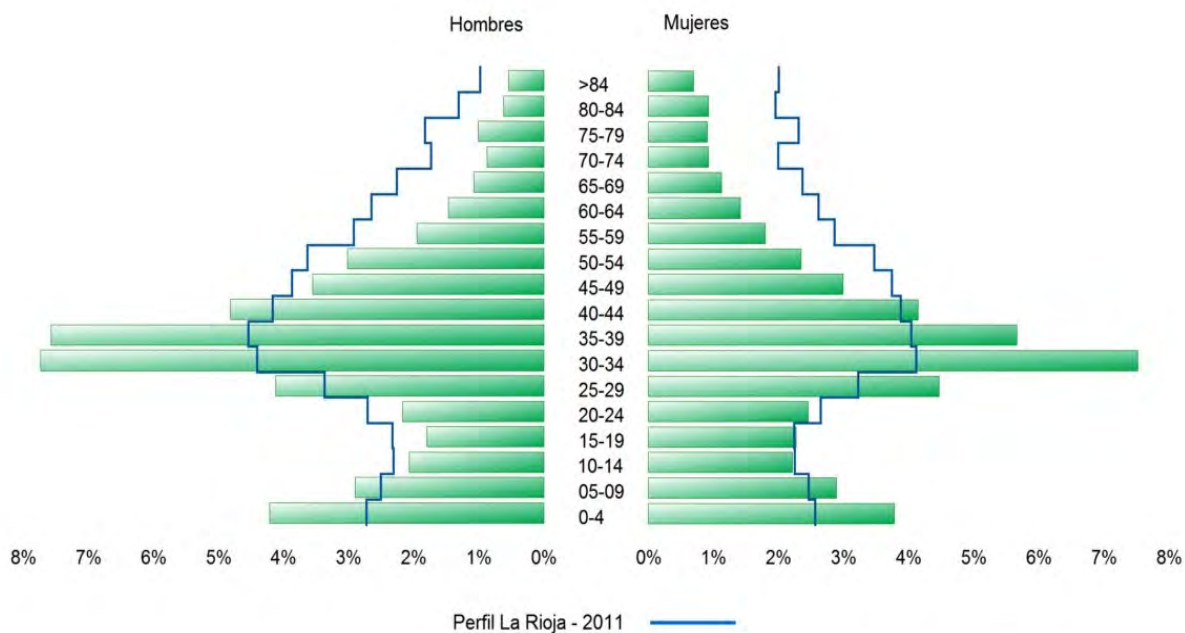
Villalba de Rioja - 2011



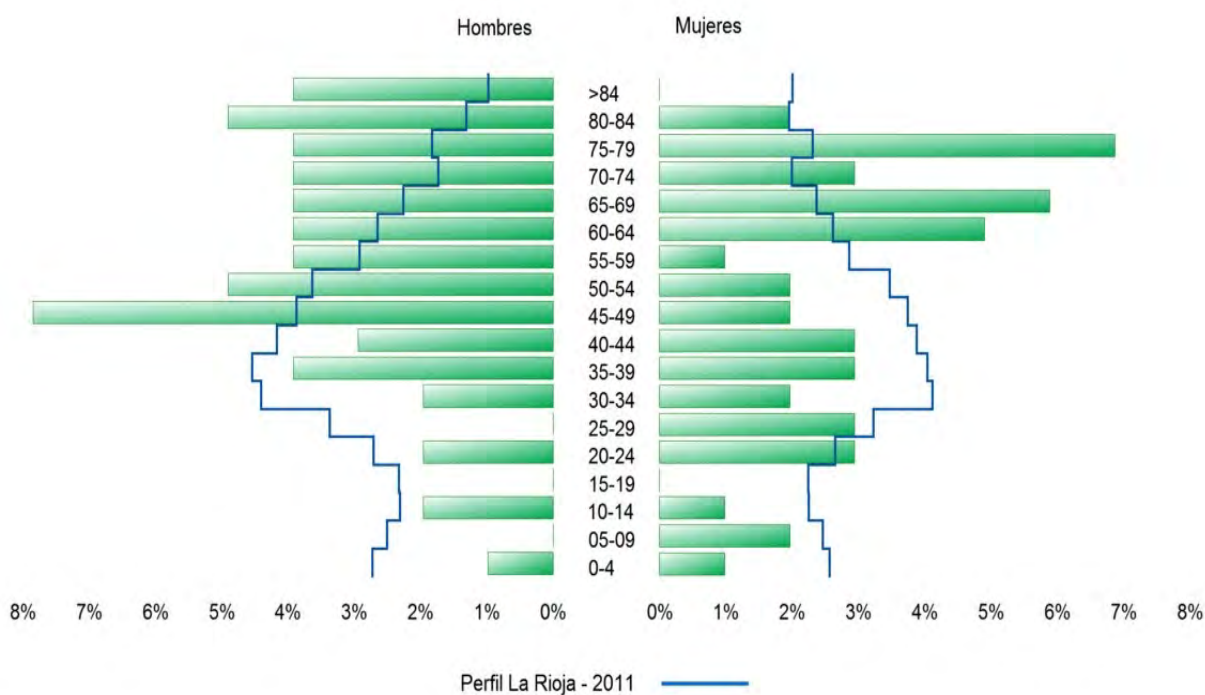
Villalobar de Rioja - 2011



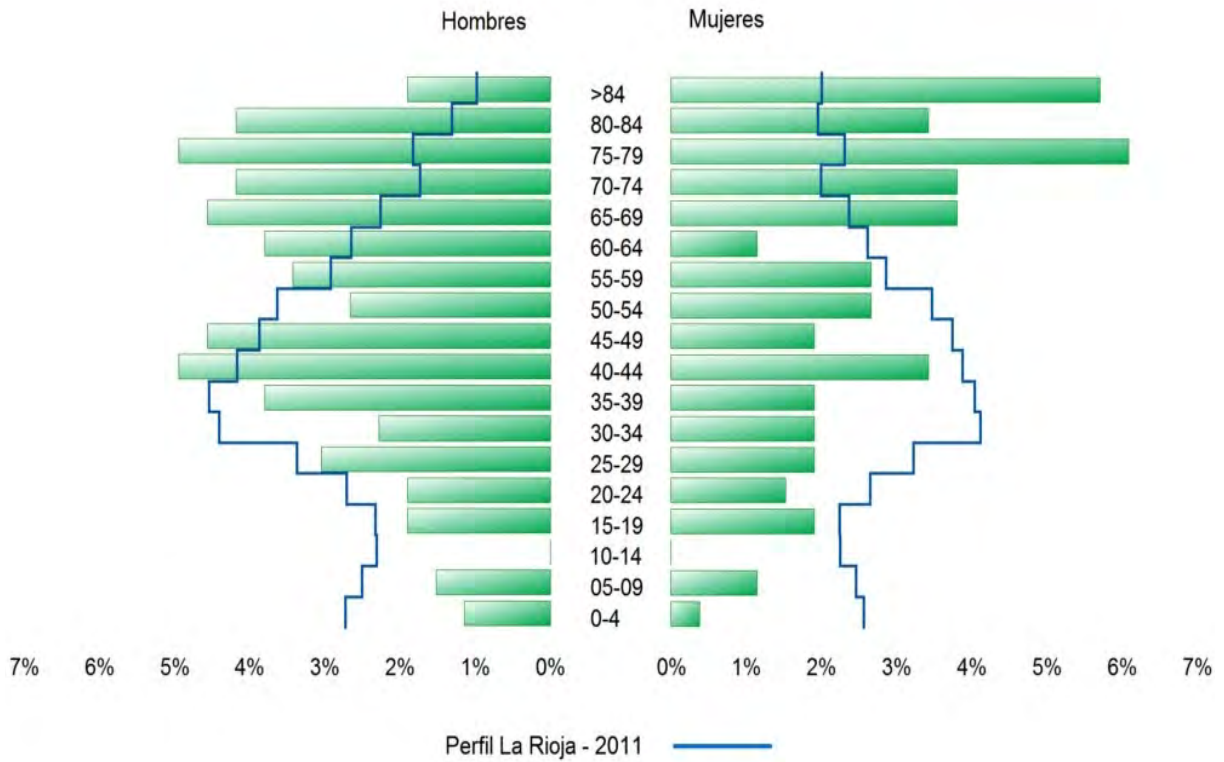
Villamediana de Iregua - 2011



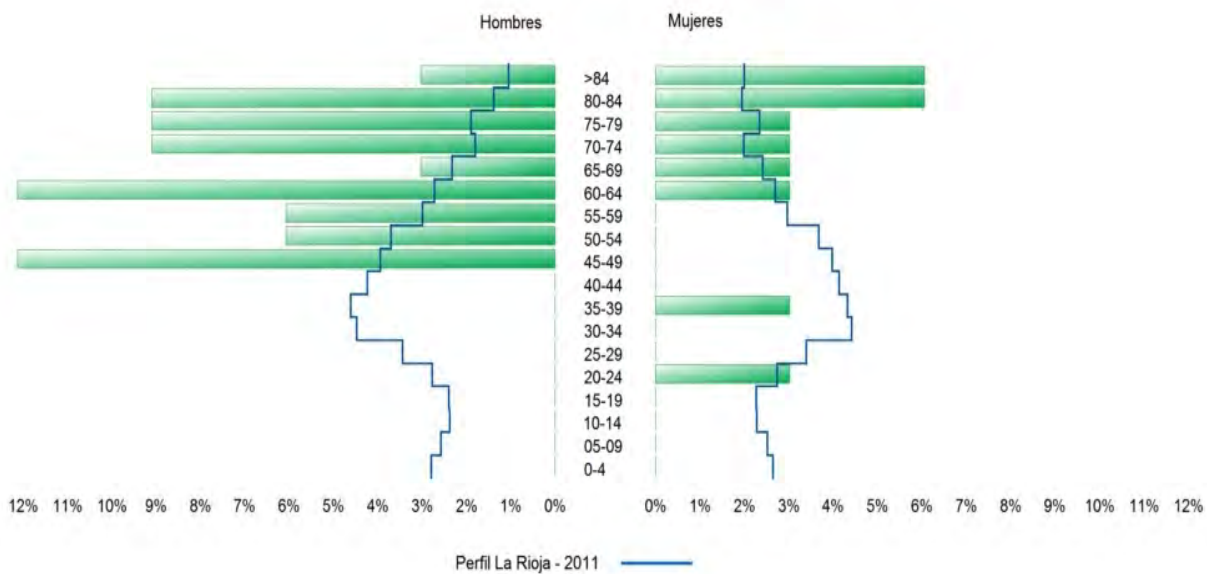
Villanueva de Cameros - 2011



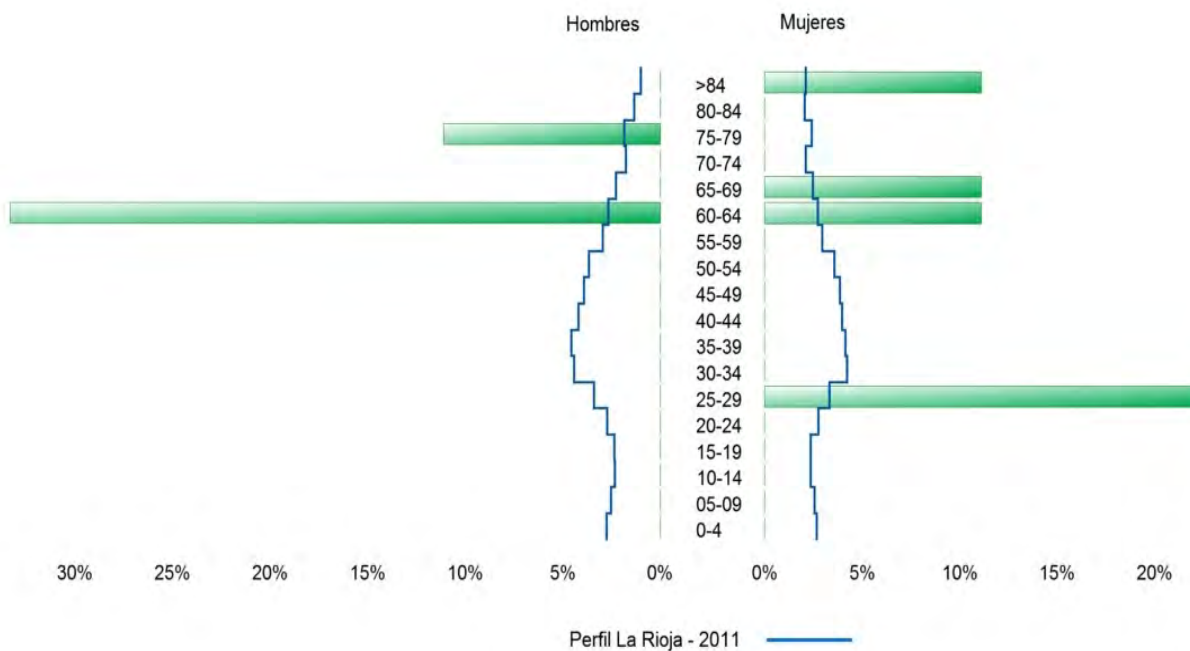
Villar de Torre - 2011



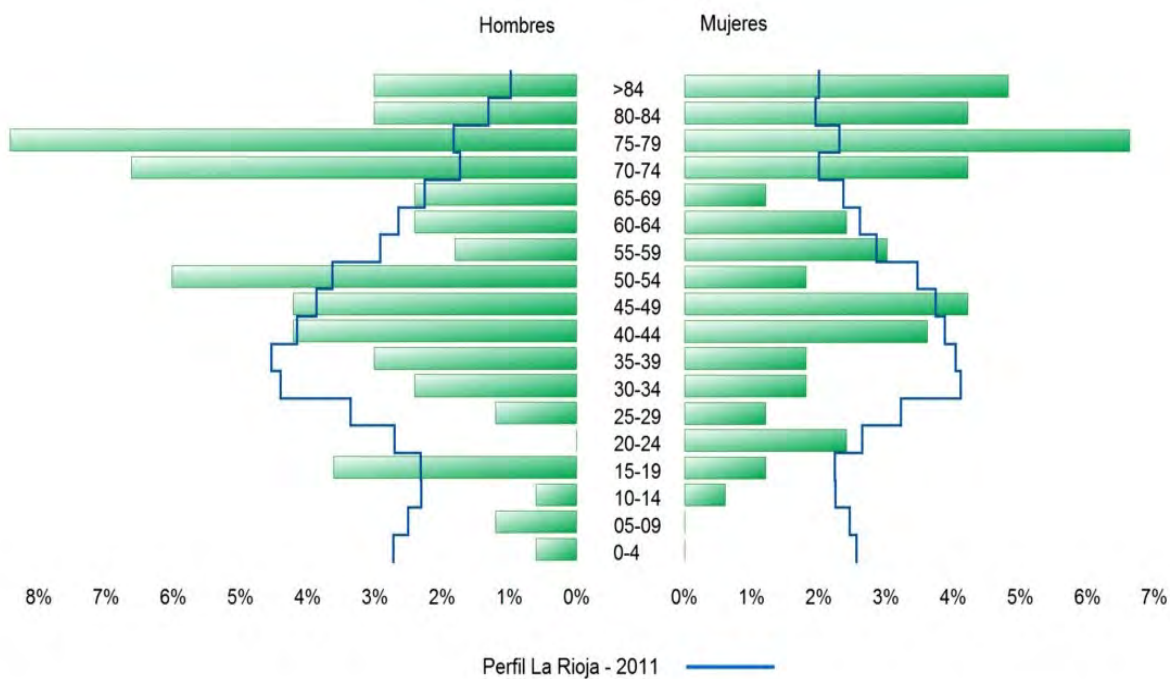
Villarejo - 2011



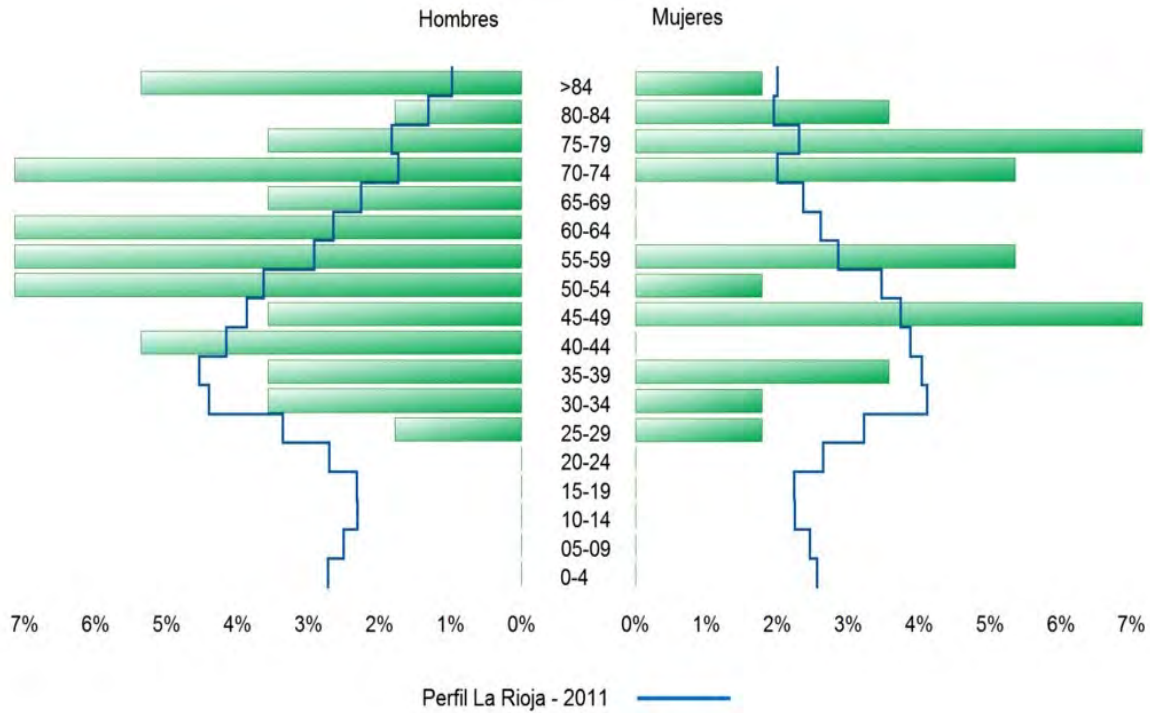
Villarroya - 2011



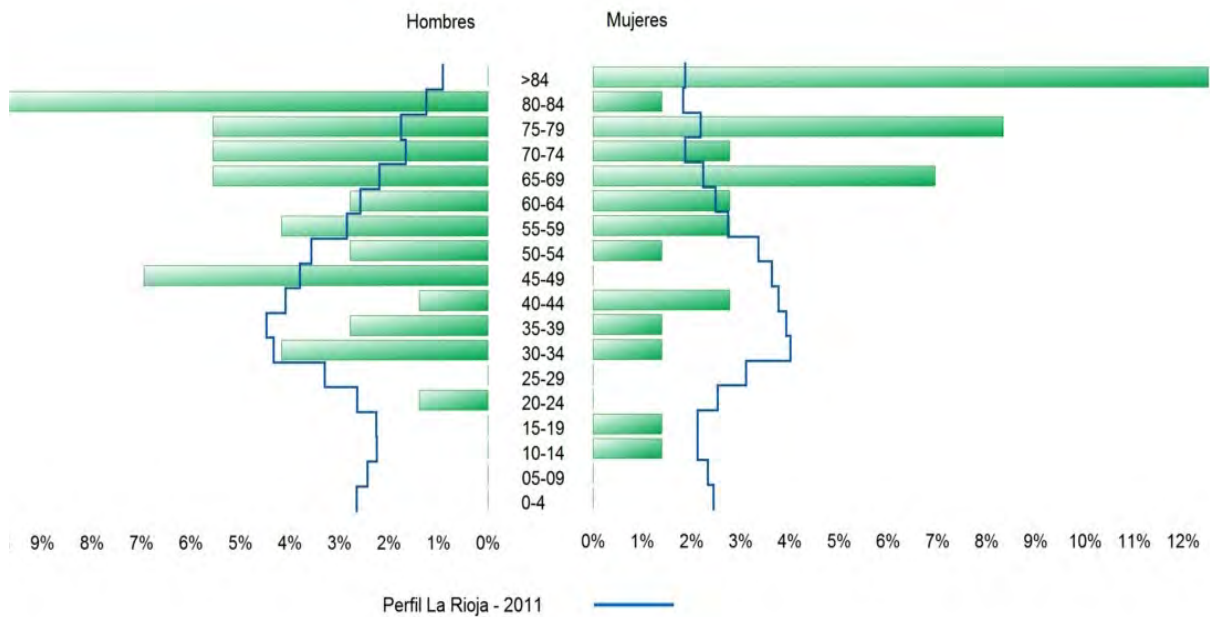
Villarta-Quintana - 2011



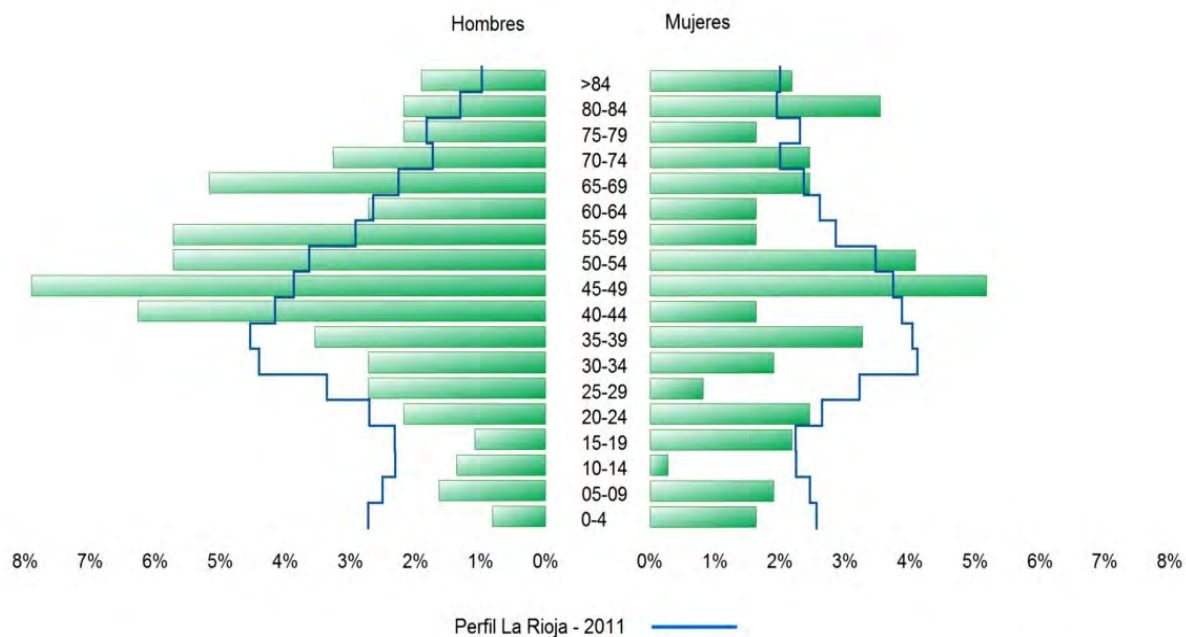
Villavelayo - 2011



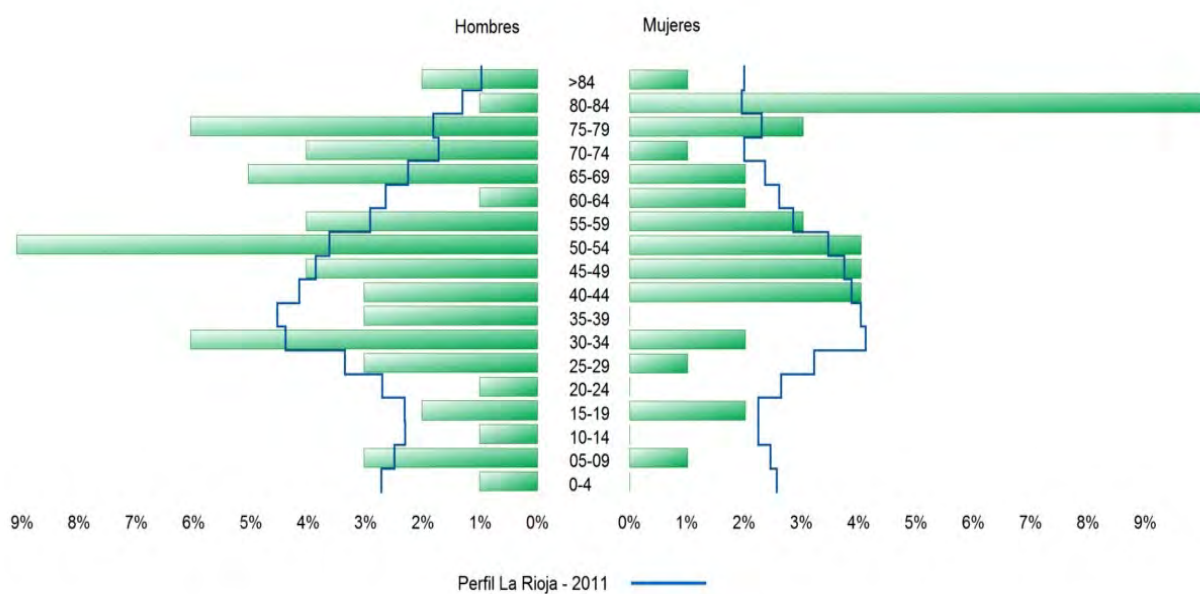
Villaverde de Rioja - 2011



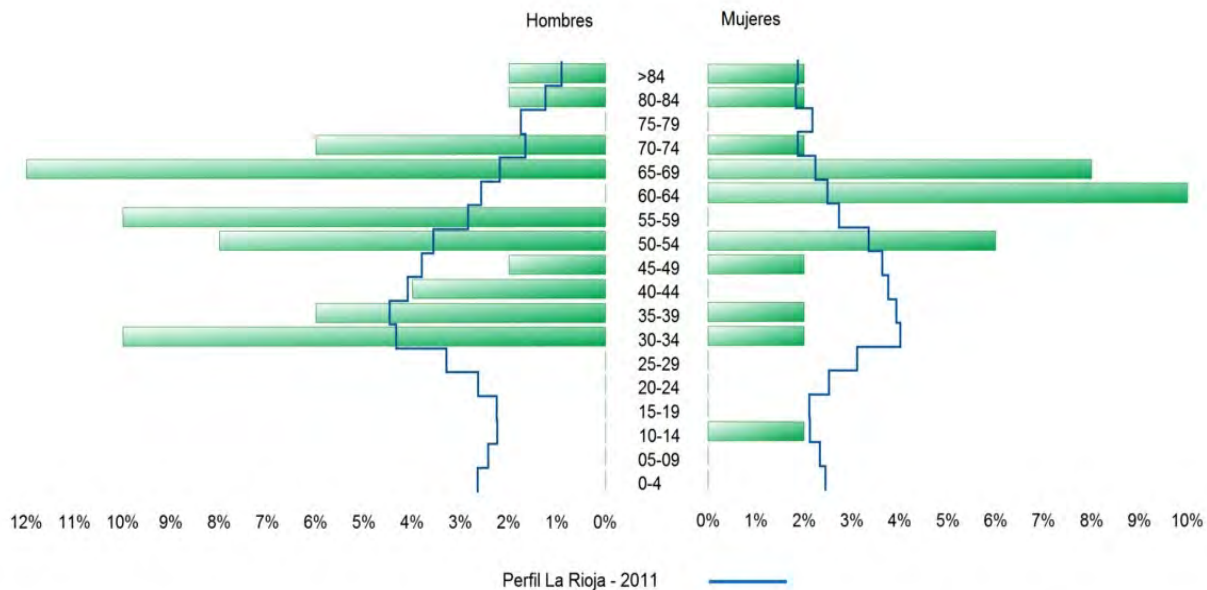
Villoslada de Cameros - 2011



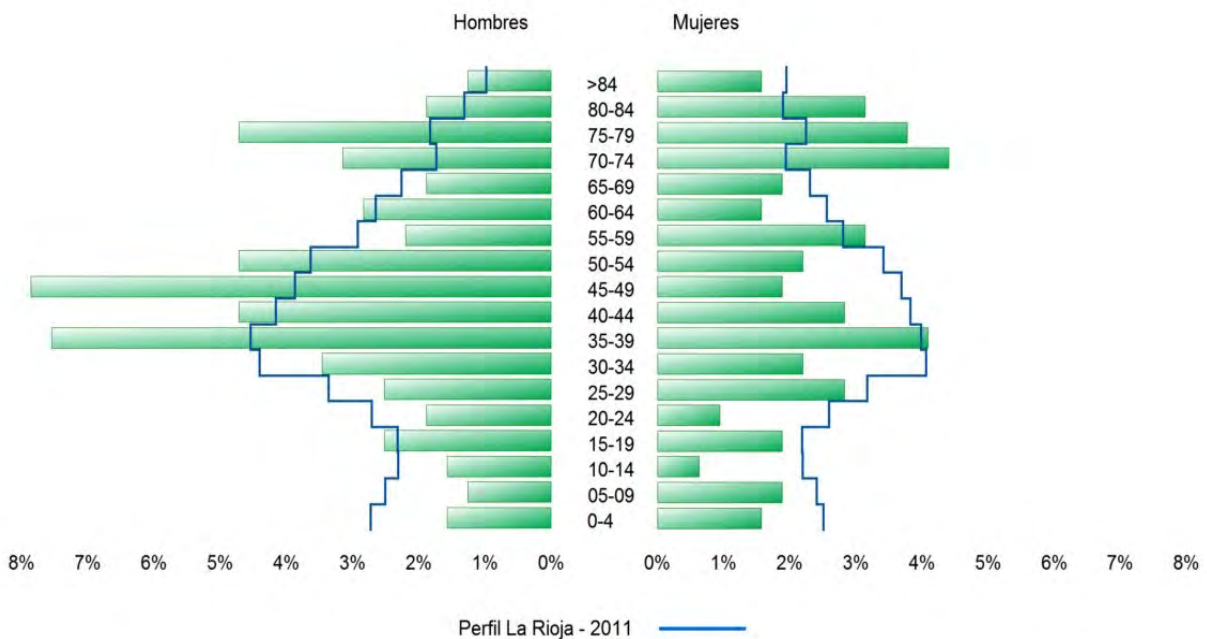
Viniegra de Abajo - 2011



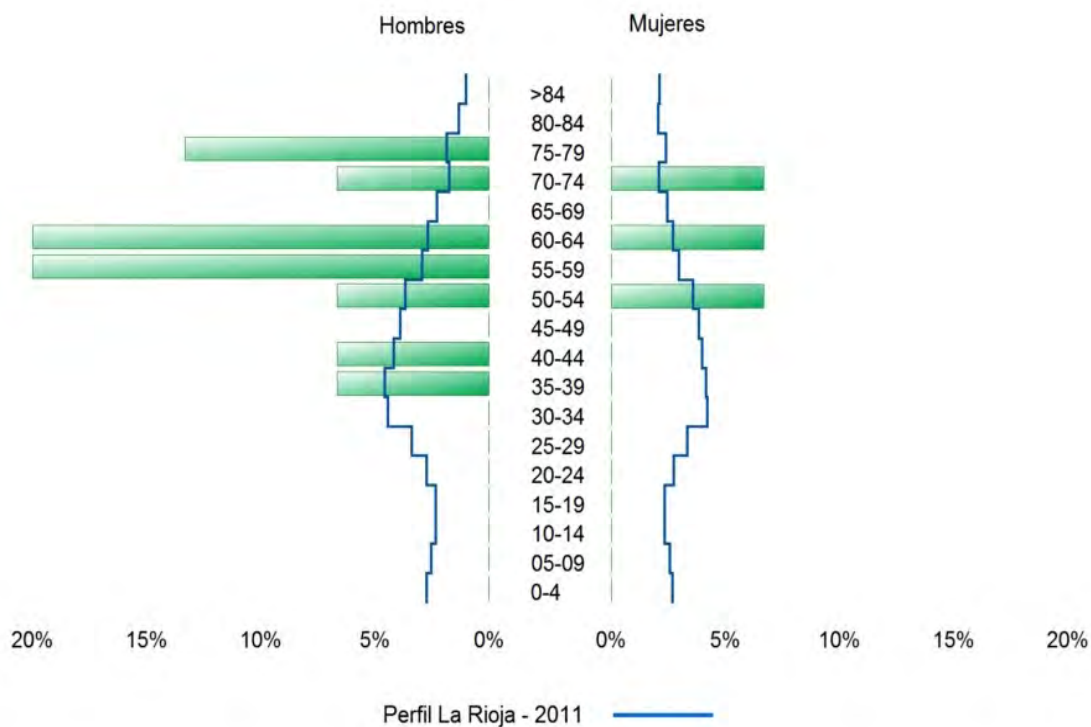
Viniegra de Arriba - 2011



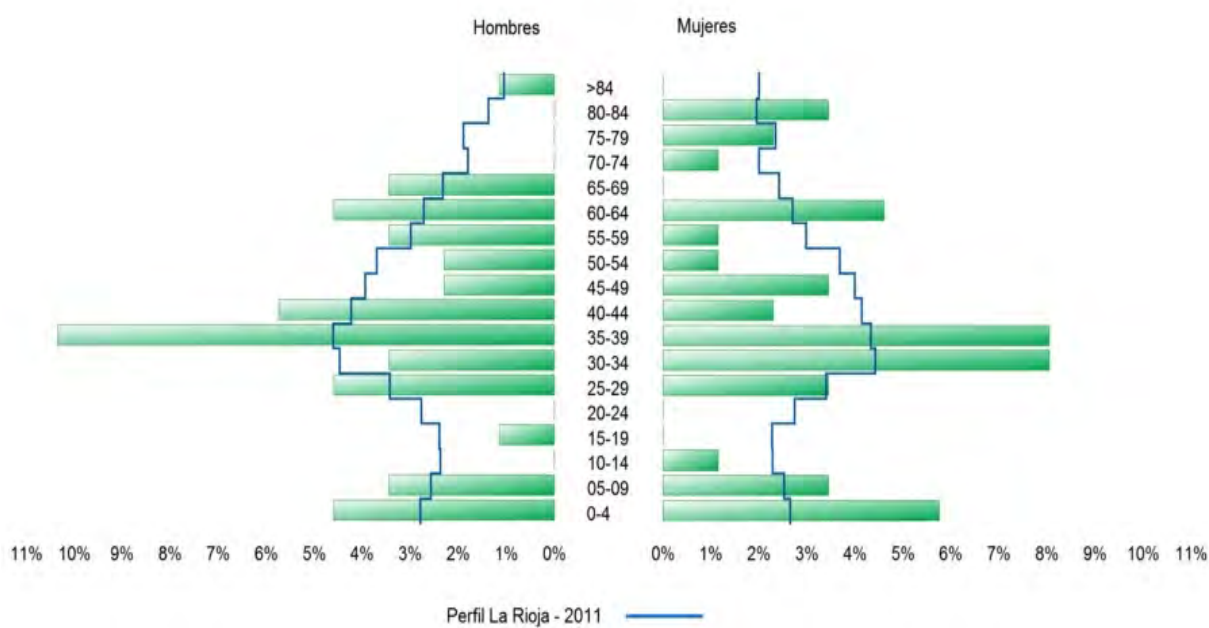
Zarratón - 2011



Zarzosa - 2011



Zorraquín - 2011



Gobierno de La Rioja
www.larioja.org



**Instituto
de Estadística
de La Rioja**