

AGRICULTURA Y GANADERÍA

5.1 DISTRIBUCIÓN GENERAL DE LA TIERRA. TIERRAS DE CULTIVO. AÑO 2006. (Hectáreas).

	Barbecho		Herbáceos		Leñosos	
	Regadío	Secano	Regadío	Secano	Regadío	Secano
LA RIOJA	6.020	22.441	20.901	46.292	14.245	49.228
Ábalos	0	45	7	45	9	686
Agoncillo	45	265	286	648	132	241
Aguilar del Río Alhama	58	158	44	194	74	154
Ajamil	0	0	0	0	0	0
Albelda de Iregua	101	134	113	218	371	158
Alberite	46	190	470	340	193	287
Alcanadre	3	527	50	270	116	713
Aldeanueva de Ebro	236	487	201	16	1.418	311
Alesanco	93	84	537	300	50	515
Alesón	0	19	72	87	27	224
Alfaro	509	1.019	2.198	515	2.404	3.534
Almarza de Cameros	0	14	1	1	0	0
Anguciana	40	19	168	72	15	45
Anguiano	10	16	21	48	4	8
Arenzana de Abajo	1	38	38	38	44	304
Arenzana de Arriba	1	34	25	68	19	191
Arnedillo	6	63	3	0	4	131
Arnedo	144	514	247	102	127	2.624
Arrúbal	46	23	278	16	37	12
Ausejo	7	1.002	200	789	303	1.497
Autol	10	1.344	112	90	291	1.842
Azofra	51	83	265	268	179	255
Badarán	3	136	93	734	118	417
Bañares	0	134	889	1.646	10	84
Baños de Rioja	26	35	179	398	14	62
Baños de Río Tobía	39	64	133	216	72	145
Berceo	0	11	97	364	0	12
Bergasa	4	461	3	114	8	667
Bergasillas Bajera	2	9	1	0	0	78
Bezares	7	36	30	139	0	5
Bobadilla	16	20	46	41	13	22
Brieva de Cameros	0	0	1	0	0	0
Briñas	0	14	2	6	11	97
Briones	102	147	211	1.335	191	1.168
Cabezón de Cameros	0	0	0	2	0	0
Calahorra	1.358	672	1.497	39	1.178	720
Camprovín	17	72	106	44	21	171
Canales de la Sierra	1	18	1	0	0	0
Canillas de Río Tuerto	0	0	37	173	6	110
Cañas	6	28	46	524	10	115
Cárdenas	6	43	14	71	20	150
Casalarreina	10	14	316	247	19	69

AGRICULTURA Y GANADERÍA

5.1 DISTRIBUCIÓN GENERAL DE LA TIERRA. TIERRAS DE CULTIVO. AÑO 2006. (Hectáreas).

	Barbecho		Herbáceos		Leñosos	
	Regadío	Secano	Regadío	Secano	Regadío	Secano
Castañares de Rioja	5	52	681	115	5	19
Castroviejo	1	1	0	1	0	0
Cellorigo	0	161	2	517	0	49
Cenicero	2	61	27	39	281	1.844
Cervera del Río Alhama	354	441	262	538	185	1.867
Cidamón	0	91	363	911	0	33
Cihuri	5	64	50	345	21	314
Cirueña	3	122	19	787	1	31
Clavijo	0	394	11	472	59	218
Cordovín	6	36	11	111	3	200
Corera	12	102	77	176	27	269
Cornago	82	223	30	33	30	417
Corporales	0	84	14	503	0	0
Cuzcurrita de Río Tirón	0	98	85	600	28	573
Daroca de Rioja	0	15	9	27	2	13
Enciso	5	12	3	2	0	2
Entrena	102	122	157	104	452	602
Estollo	7	46	32	513	0	0
Ezcaray	11	19	19	34	6	2
Foncea	0	96	23	1.000	2	12
Fonzaleche	0	185	4	866	13	291
Fuenmayor	7	420	131	83	832	887
Galbárruli	0	132	1	461	0	135
Galilea	1	89	34	276	118	187
Gallinero de Cameros	0	0	0	0	0	0
Gimileo	9	11	20	135	23	84
Grañón	10	109	103	2.076	0	8
Grávalos	0	612	7	177	14	500
Haro	46	190	444	652	209	969
Herce	5	50	6	2	39	344
Herramélluri	0	70	179	752	0	12
Hervías	0	44	70	1.085	0	59
Hormilla	104	143	785	78	80	181
Hormilleja	7	63	70	176	44	176
Hornillos de Cameros	0	0	0	0	0	0
Hornos de Moncalvillo	0	89	11	23	8	184
Huércanos	4	140	118	87	172	1.137
Igea	198	253	41	36	137	581
Jalón de Cameros	0	0	0	0	0	0
Laguna de Cameros	1	1	0	1	0	0
Lagunilla del Jubera	1	130	42	393	31	311
Lardero	83	73	165	97	302	88
Ledesma de la Cogolla	2	6	2	5	0	1
Leiva	12	73	181	831	0	36

./..

AGRICULTURA Y GANADERÍA

5.1 DISTRIBUCIÓN GENERAL DE LA TIERRA. TIERRAS DE CULTIVO. AÑO 2006. (Hectáreas).

	Barbecho		Herbáceos		Leñosos	
	Regadío	Secano	Regadío	Secano	Regadío	Secano
Leza de Río Leza	3	13	6	3	16	49
Logroño	231	667	613	312	324	1.154
Lumbreras	0	10	0	4	0	0
Manjarrés	7	22	61	145	8	199
Mansilla de la Sierra	0	2	0	0	0	0
Manzanares de Rioja	6	120	137	512	4	3
Matute	3	29	6	509	6	12
Medrano	13	109	20	17	37	292
Munilla	5	4	2	0	2	1
Murillo de Río Leza	66	687	203	1.296	168	926
Muro de Aguas	11	204	13	121	1	40
Muro en Cameros	0	0	0	0	0	0
Nájera	186	180	467	228	75	1.101
Nalda	65	110	50	65	207	161
Navajún	1	82	0	53	0	1
Navarrete	195	278	180	37	473	730
Nestares	2	17	1	12	0	0
Nieva de Cameros	0	47	1	1	0	0
Ocón	14	737	53	684	94	773
Ochánduri	10	72	76	811	0	38
Ojacastro	15	43	14	19	1	8
Ollauri	3	19	29	71	9	60
Ortigosa de Cameros	0	34	3	16	0	0
Pazuengos	0	1	0	1	0	0
Pedroso	0	7	18	20	6	16
Pinillos	0	0	0	0	0	0
Pradejón	96	935	122	202	217	343
Pradillo	2	20	0	1	0	0
Préjano	41	42	7	4	26	260
Quel	230	492	61	87	479	1.704
Rabanera	0	1	1	0	0	0
Rasillo de Cameros (El)	0	3	0	17	0	0
Redal (El)	1	133	19	195	42	287
Ribafrecha	2	332	55	992	92	597
Rincón de Soto	326	34	268	0	562	92
Robres del Castillo	2	14	2	21	0	2
Rodezno	15	13	219	646	53	398
Sajazarra	4	76	10	531	1	339
San Asensio	31	176	43	232	93	1.828
San Millán de la Cogolla	3	62	25	426	0	0
San Millán de Yécora	4	47	4	704	0	13
San Román de Cameros	1	3	1	1	0	0
Santa Coloma	3	59	97	164	0	10
Santa Engracia del Jubera	0	651	22	1.291	16	559

AGRICULTURA Y GANADERÍA

5.1 DISTRIBUCIÓN GENERAL DE LA TIERRA. TIERRAS DE CULTIVO. AÑO 2006. (Hectáreas).

	Barbecho		Herbáceos		Leñosos	
	Regadío	Secano	Regadío	Secano	Regadío	Secano
Santa Eulalia Bajera	9	1	6	0	5	75
Santo Domingo de la Calzada	37	156	1.080	1.807	5	5
San Torcuato	0	48	266	669	0	11
Santurde de Rioja	11	36	212	72	1	5
Santurdejo	2	61	179	184	0	1
San Vicente de la Sonsierra	0	167	5	132	48	1.789
Sojuela	0	43	54	83	20	118
Sorzano	16	65	203	178	30	87
Sotés	0	197	9	68	7	288
Soto en Cameros	2	0	2	0	0	3
Terroba	1	0	2	1	0	0
Tirgo	25	57	367	66	34	129
Tobía	0	0	2	25	0	0
Tormantos	10	58	29	807	1	32
Torrecilla en Cameros	6	95	17	106	1	0
Torrecilla sobre Alesanco	3	12	46	167	12	164
Torre en Cameros	0	0	0	0	0	0
Torremontalbo	10	26	58	12	28	353
Treviana	2	185	7	2.482	0	152
Tricio	9	58	211	62	46	142
Tudelilla	1	389	6	54	40	1.068
Uruñuela	4	60	132	14	99	598
Valdemadera	5	121	1	112	0	1
Valgañón	2	6	3	8	0	0
Ventosa	0	113	2	158	0	195
Ventrosa	2	0	0	0	0	0
Viguera	2	0	9	14	7	14
Villalba de Rioja	0	52	6	131	13	297
Villalobar de Rioja	33	13	224	637	0	10
Villamediana de Iregua	93	93	469	81	138	325
Villanueva de Cameros	0	1	1	0	0	0
Villar de Arnedo (El)	6	319	11	221	18	636
Villar de Torre	2	27	193	464	0	40
Villarejo	1	16	100	184	0	0
Villarroya	0	117	1	47	0	46
Villarta-Quintana	0	42	196	530	0	0
Villavelayo	0	0	1	1	0	0
Villaverde de Rioja	3	30	6	121	1	0
Villoslada de Cameros	0	8	0	0	0	0
Viniegra de Abajo	0	0	1	0	0	0
Viniegra de Arriba	0	0	0	0	0	0
Zarratón	37	64	546	792	47	188
Zarzosa	0	0	0	0	0	0
Zorraquín	0	3	2	13	0	0

FUENTE: Consejería de Agricultura, Ganadería y Desarrollo Rural.

AGRICULTURA Y GANADERÍA

5.2 DISTRIBUCIÓN GENERAL DE LA TIERRA. PRADOS Y PASTIZALES. AÑO 2006. (Hectáreas).

	Pastizales		Prados	
	Regadío	Secano	Regadío	Secano
LA RIOJA	0	100.089	2.650	7.428
Ábalos	0	390	0	0
Agoncillo	0	376	0	0
Aguilar del Río Alhama	0	913	0	0
Ajamil	0	1.873	1	0
Albelda de Iregua	0	534	0	0
Alberite	0	97	0	0
Alcanadre	0	281	0	0
Aldeanueva de Ebro	0	35	0	0
Alesanco	0	14	0	0
Alesón	0	100	0	0
Alfaro	0	1.368	0	0
Almarza de Cameros	0	636	2	286
Anguciana	0	0	0	0
Anguiano	0	2.998	30	236
Arenzana de Abajo	0	194	0	0
Arenzana de Arriba	0	59	0	0
Arnedillo	0	655	0	0
Arnedo	0	901	0	0
Arrúbal	0	45	0	0
Ausejo	0	687	0	0
Autol	0	244	0	0
Azófra	0	9	0	0
Badarán	0	58	0	0
Bañares	0	28	0	0
Baños de Rioja	0	36	0	0
Baños de Río Tobía	0	154	0	0
Berceo	0	3	1.325	3.714
Bergasa	0	230	0	0
Bergasillas Bajera	0	264	0	0
Bezares	0	25	0	0
Bobadilla	0	22	0	0
Brieva de Cameros	0	1.964	0	20
Briñas	0	20	0	0
Briones	0	91	0	0
Cabezón de Cameros	0	620	1	20
Calahorra	0	73	0	0
Camprovín	0	887	0	0
Canales de la Sierra	0	3.175	7	500
Canillas de Río Tuerto	0	5	0	0
Cañas	0	18	0	0
Cárdenas	0	17	0	0
Casalarreina	0	8	0	0

AGRICULTURA Y GANADERÍA

5.2 DISTRIBUCIÓN GENERAL DE LA TIERRA. PRADOS Y PASTIZALES. AÑO 2006. (Hectáreas).

	Pastizales		Prados	
	Regadío	Secano	Regadío	Secano
Castañares de Rioja	0	1	0	0
Castroviejo	0	931	0	22
Cellorigo	0	48	1	0
Cenicero	0	300	0	0
Cervera del Río Alhama	0	2.259	0	0
Cidamón	0	4	0	0
Cihuri	0	38	0	0
Cirueña	0	30	0	0
Clavijo	0	287	0	0
Cordovín	0	34	0	0
Corera	0	49	0	0
Cornago	0	4.562	15	55
Corporales	0	24	0	0
Cuzcurrita de Río Tirón	0	32	0	0
Daroca de Rioja	0	149	0	0
Enciso	0	3.772	0	10
Entrena	0	235	0	0
Estollo	0	314	0	1
Ezcaray	0	3.912	890	29
Foncea	0	286	0	0
Fonzaleche	0	39	0	0
Fuenmayor	0	83	0	0
Galbárruli	0	121	0	0
Galilea	0	97	0	0
Gallinero de Cameros	0	143	0	8
Gimileo	0	23	0	0
Grañón	0	20	0	0
Grávalos	0	639	0	0
Haro	0	171	0	0
Herce	0	64	0	0
Herramélluri	0	10	0	0
Hervías	0	44	0	0
Hormilla	0	65	0	0
Hormilleja	0	25	0	0
Hornillos de Cameros	0	828	1	0
Hornos de Moncalvillo	0	67	0	0
Huércanos	0	30	0	0
Igea	0	1.109	0	0
Jalón de Cameros	0	399	2	0
Laguna de Cameros	0	1.642	2	98
Lagunilla del Jubera	0	1.261	0	0
Lardero	0	292	0	0
Ledesma de la Cogolla	0	469	0	0
Leiva	0	16	0	0

AGRICULTURA Y GANADERÍA**5.2 DISTRIBUCIÓN GENERAL DE LA TIERRA. PRADOS Y PASTIZALES. AÑO 2006. (Hectáreas).**

	Pastizales		Prados	
	Regadío	Secano	Regadío	Secano
Leza de Río Leza	0	513	0	0
Logroño	0	520	0	0
Lumbreras	0	2.890	1	353
Manjarrés	0	5	0	0
Mansilla de la Sierra	0	4.712	0	510
Manzanares de Rioja	0	138	0	0
Matute	0	290	0	0
Medrano	0	94	0	0
Munilla	0	1.607	4	10
Murillo de Río Leza	0	222	0	0
Muro de Aguas	0	1.172	8	0
Muro en Cameros	0	547	0	0
Nájera	0	816	0	0
Nalda	0	249	0	0
Navajún	0	641	0	20
Navarrete	0	197	0	0
Nestares	0	321	0	25
Nieva de Cameros	0	687	2	94
Ocón	0	1.385	0	0
Ochánduri	0	12	0	0
Ojacastro	0	1.608	99	20
Ollauri	0	0	0	0
Ortigosa de Cameros	0	641	0	128
Pazuengos	0	1.427	16	3
Pedroso	0	846	0	0
Pinillos	0	328	0	6
Pradejón	0	13	0	0
Pradillo	0	113	7	12
Préjano	0	584	0	0
Quel	0	264	0	0
Rabanera	0	861	4	0
Rasillo de Cameros (El)	0	183	15	0
Redal (El)	0	45	0	0
Ribafrecha	0	196	0	0
Rincón de Soto	0	64	0	0
Robres del Castillo	0	1.774	0	0
Rodezno	0	3	0	0
Sajazarra	0	71	0	0
San Asensio	0	195	0	0
San Millán de la Cogolla	0	973	0	0
San Millán de Yécora	0	66	0	0
San Román de Cameros	0	2.237	0	0
Santa Coloma	0	425	0	0
Santa Engracia del Jubera	0	1.389	0	0

AGRICULTURA Y GANADERÍA

5.2 DISTRIBUCIÓN GENERAL DE LA TIERRA. PRADOS Y PASTIZALES. AÑO 2006. (Hectáreas).

	Pastizales		Prados	
	Regadío	Secano	Regadío	Secano
Santa Eulalia Bajera	0	253	0	0
Santo Domingo de la Calzada	0	39	0	0
San Torcuato	0	1	0	0
Santurde de Rioja	0	209	22	0
Santurdejo	0	373	0	0
San Vicente de la Sonsierra	0	539	0	0
Sojuela	0	75	0	0
Sorzano	0	42	0	0
Sotés	0	156	0	0
Soto en Cameros	0	2.059	26	105
Terroba	0	484	4	17
Tirgo	0	45	0	0
Tobía	0	482	0	2
Tormantos	0	13	0	0
Torrecilla en Cameros	0	614	26	105
Torrecilla sobre Alesanco	0	12	0	0
Torre en Cameros	0	720	0	0
Torremontalbo	0	10	0	0
Treviana	0	108	0	0
Tricio	0	19	0	0
Tudelilla	0	31	0	0
Uruñuela	0	10	0	0
Valdemadera	0	436	0	0
Valgañón	0	624	90	28
Ventosa	0	119	0	0
Ventrosa	0	2.988	10	220
Viguera	0	3.061	0	0
Villalba de Rioja	0	23	0	0
Villalobar de Rioja	0	6	0	0
Villamediana de Iregua	0	147	0	0
Villanueva de Cameros	0	110	2	16
Villar de Arnedo (El)	0	16	0	0
Villar de Torre	0	4	0	0
Villarejo	0	11	0	0
Villarroya	0	207	0	0
Villarta-Quintana	0	106	0	0
Villavelayo	0	1.220	6	301
Villaverde de Rioja	0	214	0	0
Villoslada de Cameros	0	1.596	1	331
Viniegra de Abajo	0	3.036	8	63
Viniegra de Arriba	0	2.840	6	52
Zarratón	0	37	0	0
Zarzosa	0	559	0	0
Zorraquín	0	80	16	8

FUENTE: Consejería de Agricultura, Ganadería y Desarrollo Rural.

AGRICULTURA Y GANADERÍA

5.3 DISTRIBUCIÓN GENERAL DE LA TIERRA. TERRENO FORESTAL. AÑO 2006. (Hectáreas).

	Monte maderable		Monte abierto		Monte leñoso	
	Regadío	Secano	Regadío	Secano	Regadío	Secano
LA RIOJA	2.809	95.486	0	2.434	0	43.746
Ábalos	3	280	0	4	0	143
Agoncillo	68	107	0	0	0	53
Aguilar del Río Alhama	6	716	0	0	0	640
Ajamil	0	3.302	0	40	0	1.320
Albelda de Iregua	19	168	0	0	0	61
Alberite	27	61	0	0	0	0
Alcanadre	52	144	0	0	0	35
Aldeanueva de Ebro	8	79	0	0	0	15
Alesanco	0	24	0	0	0	21
Alesón	0	3	0	0	0	12
Alfaro	290	1.608	0	0	0	491
Almarza de Cameros	4	965	0	49	0	397
Anguciana	80	0	0	0	0	2
Anguiano	41	2.136	0	62	0	2.085
Arenzana de Abajo	32	19	0	0	0	12
Arenzana de Arriba	2	128	0	0	0	26
Arnedillo	15	1.086	0	5	0	256
Arnedo	8	1.615	0	8	0	126
Arrúbal	4	51	0	0	0	41
Ausejo	0	175	0	30	0	45
Autol	6	1.692	0	0	0	325
Azofra	0	10	0	0	0	4
Badarán	12	33	0	3	0	93
Bañares	0	5	0	0	0	5
Baños de Rioja	16	12	0	0	0	14
Baños de Río Tobía	190	257	0	0	0	188
Berceo	9	48	0	0	0	7
Bergasa	0	471	0	0	0	274
Bergasillas Bajera	0	244	0	20	0	120
Bezares	0	142	0	9	0	10
Bobadilla	65	127	0	2	0	32
Brieva de Cameros	0	1.012	0	10	0	442
Briñas	0	6	0	0	0	20
Briones	23	69	0	0	0	46
Cabezón de Cameros	0	302	0	18	0	206
Calahorra	193	1.458	0	0	0	87
Camprovín	61	495	0	0	0	69
Canales de la Sierra	0	1.881	0	15	0	575
Canillas de Río Tuerto	0	0	0	0	0	0
Cañas	0	140	0	10	0	37
Cárdenas	19	9	0	0	0	6
Casalarreina	25	0	0	0	0	2

.../...

AGRICULTURA Y GANADERÍA

5.3 DISTRIBUCIÓN GENERAL DE LA TIERRA. TERRENO FORESTAL. AÑO 2006. (Hectáreas).

	Monte maderable		Monte abierto		Monte leñoso	
	Regadío	Secano	Regadío	Secano	Regadío	Secano
Castañares de Rioja	75	18	0	0	0	4
Castroviejo	0	727	0	16	0	109
Cellorigo	0	112	0	8	0	129
Cenicero	33	60	0	0	0	169
Cervera del Río Alhama	11	936	0	20	0	509
Cidamón	0	82	0	3	0	11
Cihuri	13	7	0	0	0	11
Cirueña	0	50	0	6	0	34
Clavijo	0	216	0	0	0	97
Cordovín	0	1	0	0	0	0
Corera	0	0	0	0	0	12
Cornago	2	747	0	50	0	478
Corporales	0	118	0	0	0	25
Cuzcurríta de Río Tirón	14	7	0	0	0	33
Daroca de Rioja	2	654	0	6	0	139
Enciso	6	1.223	0	181	0	968
Entrena	6	15	0	0	0	5
Estollo	6	502	0	15	0	118
Ezcaray	9	6.581	0	19	0	951
Foncea	0	573	0	5	0	87
Fonzaleche	0	23	0	0	0	10
Fuenmayor	8	92	0	0	0	64
Galbárruli	0	310	0	9	0	92
Galilea	0	55	0	0	0	21
Gallinero de Cameros	0	592	0	0	0	136
Gimileo	2	23	0	0	0	7
Grañón	0	476	0	0	0	88
Grávalos	0	104	0	0	0	85
Haro	93	282	0	0	0	229
Herce	10	316	0	0	0	27
Herramélluri	10	3	0	0	0	6
Hervías	0	6	0	0	0	0
Hormilla	0	0	0	0	0	46
Hormilleja	80	6	0	0	0	11
Hornillos de Cameros	0	79	0	10	0	196
Hornos de Moncalvillo	6	188	0	4	0	79
Huércanos	0	16	0	0	0	15
Igea	1	633	0	15	0	553
Jalón de Cameros	0	50	0	11	0	345
Laguna de Cameros	2	1.598	0	180	0	511
Lagunilla del Jubera	2	569	0	10	0	138
Lardero	0	92	0	0	0	159
Ledesma de la Cogolla	0	460	0	0	0	203
Leiva	7	4	0	0	0	4

.../...

AGRICULTURA Y GANADERÍA

5.3 DISTRIBUCIÓN GENERAL DE LA TIERRA. TERRENO FORESTAL. AÑO 2006. (Hectáreas).

	Monte maderable		Monte abierto		Monte leñoso	
	Regadío	Secano	Regadío	Secano	Regadío	Secano
Leza de Río Leza	4	144	0	0	0	25
Logroño	50	191	0	10	0	435
Lumbreras	0	6.154	0	105	0	1.251
Manjarrés	10	70	0	3	0	20
Mansilla de la Sierra	0	1.638	0	143	0	2.453
Manzanares de Rioja	0	641	0	14	0	105
Matute	43	402	0	0	0	969
Medrano	0	73	0	2	0	28
Munilla	0	1.674	0	325	0	1.566
Murillo de Río Leza	18	308	0	0	0	60
Muro de Aguas	0	237	0	94	0	334
Muro en Cameros	0	587	0	26	0	357
Nájera	255	92	0	0	0	79
Nalda	12	623	0	0	0	470
Navajún	1	155	0	0	0	494
Navarrete	2	334	0	0	0	38
Nestares	10	903	0	3	0	640
Nieva de Cameros	0	1.785	0	72	0	453
Ocón	2	866	0	6	0	715
Ochánduri	5	36	0	0	0	7
Ojacastro	41	1.153	0	7	0	487
Ollauri	0	7	0	0	0	0
Ortigosa de Cameros	0	1.998	0	4	0	234
Pazuengos	0	801	0	0	0	143
Pedroso	4	511	0	11	0	436
Pinillos	0	483	0	2	0	96
Pradejón	9	46	0	0	0	9
Pradillo	0	291	0	10	0	301
Préjano	0	717	0	0	0	828
Quel	2	627	0	0	0	145
Rabanera	0	248	0	15	0	236
Rasillo de Cameros (El)	2	635	0	0	0	325
Redal (El)	3	0	0	0	0	0
Ribafrecha	8	228	0	0	0	298
Rincón de Soto	28	0	0	0	0	0
Robres del Castillo	1	581	0	106	0	742
Rodezno	2	2	0	0	0	2
Sajazarra	0	130	0	6	0	52
San Asensio	43	26	0	1	0	39
San Millán de la Cogolla	10	1.890	0	6	0	578
San Millán de Yécora	2	75	0	0	0	17
San Román de Cameros	3	1.060	0	35	0	1.317
Santa Coloma	7	785	0	7	0	334
Santa Engracia del Jubera	11	1.858	0	10	0	794

.../...

AGRICULTURA Y GANADERÍA

5.3 DISTRIBUCIÓN GENERAL DE LA TIERRA. TERRENO FORESTAL. AÑO 2006. (Hectáreas).

	Monte maderable		Monte abierto		Monte leñoso	
	Regadío	Secano	Regadío	Secano	Regadío	Secano
Santa Eulalia Bajera	2	49	0	0	0	41
Santo Domingo de la Calzada	45	109	0	0	0	14
San Torcuato	0	45	0	1	0	2
Santurde de Rioja	49	663	0	0	0	117
Santurdejo	13	744	0	0	0	129
San Vicente de la Sonsierra	38	693	0	10	0	457
Sojuela	2	639	0	0	0	253
Sorzano	5	36	0	0	0	100
Sotés	3	406	0	0	0	177
Soto en Cameros	4	1.341	0	103	0	522
Terroba	1	112	0	20	0	126
Tirgo	27	3	0	0	0	0
Tobia	10	2.099	0	10	0	268
Tormantos	11	6	0	0	0	0
Torrecilla en Cameros	8	731	0	70	0	349
Torrecilla sobre Alesanco	0	0	0	0	0	0
Torre en Cameros	0	114	0	12	0	290
Torremontalbo	135	95	0	2	0	14
Treviana	0	10	0	0	0	0
Tricio	1	4	0	0	0	2
Tudelilla	0	16	0	0	0	25
Uruñuela	34	5	0	0	0	0
Valdemadera	0	211	0	20	0	293
Valgañón	7	1.739	0	23	0	229
Ventosa	0	117	0	7	0	96
Ventrosa	7	1.434	0	46	0	1.845
Viguera	36	1.408	0	50	0	465
Villalba de Rioja	0	150	0	3	0	68
Villalobar de Rioja	43	0	0	0	0	3
Villamediana de Iregua	41	5	0	0	0	19
Villanueva de Cameros	2	926	0	70	0	493
Villar de Arnedo (El)	1	159	0	0	0	0
Villar de Torre	0	342	0	0	0	63
Villarejo	0	239	0	0	0	41
Villarroya	0	283	0	50	0	128
Villarta-Quintana	0	1.249	0	7	0	176
Villavelayo	0	547	0	10	0	417
Villaverde de Rioja	10	86	0	7	0	76
Villoslada de Cameros	0	5.657	0	10	0	629
Viniegra de Abajo	5	1.150	0	15	0	1.518
Viniegra de Arriba	0	275	0	0	0	417
Zarratón	2	0	0	0	0	0
Zarzosa	0	512	0	10	0	619
Zorraquín	3	326	0	2	0	96

FUENTE: Consejería de Agricultura, Ganadería y Desarrollo Rural.

AGRICULTURA Y GANADERÍA

5.4 DISTRIBUCIÓN GENERAL DE LA TIERRA. OTRAS SUPERFICIES. AÑO 2006. (Hectáreas).

	Erial a pastos		Terreno improductivo		Sup. no agrícola		Ríos y lagos	
	Regadío	Secano	Regadío	Secano	Regadío	Secano	Regadío	Secano
LA RIOJA	0	61.542	0	6.866	0	18.344	0	7.906
Ábalos	0	107	0	19	0	57	0	8
Agoncillo	0	546	0	89	0	389	0	169
Aguilar del Río Alhama	0	2.101	0	80	0	148	0	140
Ajamil	0	21	0	19	0	26	0	15
Albelda de Iregua	0	180	0	15	0	173	0	48
Alberite	0	102	0	15	0	131	0	57
Alcanadre	0	587	0	0	0	201	0	115
Aldeanueva de Ebro	0	648	0	70	0	274	0	103
Alesanco	0	6	0	0	0	80	0	7
Alesón	0	28	0	4	0	55	0	10
Alfaro	0	3.488	0	87	0	1.140	0	685
Almarza de Cameros	0	407	0	0	0	23	0	15
Anguciana	0	2	0	2	0	48	0	12
Anguiano	0	950	0	85	0	118	0	215
Arenzana de Abajo	0	41	0	0	0	45	0	15
Arenzana de Arriba	0	0	0	0	0	36	0	7
Arnedillo	0	2.052	0	465	0	37	0	46
Arnedo	0	1.241	0	106	0	544	0	269
Arrúbal	0	48	0	26	0	96	0	29
Ausejo	0	726	0	27	0	133	0	48
Autol	0	1.985	0	83	0	351	0	155
Azofra	0	2	0	0	0	42	0	8
Badarán	0	231	0	5	0	100	0	11
Bañares	0	27	0	8	0	111	0	21
Baños de Rioja	0	85	0	2	0	20	0	22
Baños de Río Tobía	0	65	0	5	0	187	0	35
Berceo	0	3	0	3	0	19	0	4
Bergasa	0	179	0	220	0	43	0	20
Bergasillas Bajera	0	178	0	33	0	9	0	10
Bezares	0	2	0	2	0	36	0	7
Bobadilla	0	12	0	3	0	35	0	13
Brieva de Cameros	0	790	0	276	0	17	0	68
Briñas	0	6	0	0	0	50	0	8
Briones	0	140	0	20	0	195	0	41
Cabezón de Cameros	0	16	0	0	0	13	0	1
Calahorra	0	406	0	0	0	1.040	0	720
Camprovín	0	34	0	5	0	75	0	5
Canales de la Sierra	0	810	0	320	0	106	0	10
Canillas de Río Tuerto	0	0	0	0	0	19	0	2
Cañas	0	10	0	3	0	31	0	6
Cárdenas	0	20	0	3	0	21	0	3
Casalarreina	0	5	0	8	0	68	0	17

AGRICULTURA Y GANADERÍA

5.4 DISTRIBUCIÓN GENERAL DE LA TIERRA. OTRAS SUPERFICIES. AÑO 2006. (Hectáreas).

	Erial a pastos		Terreno improductivo		Sup. no agrícola		Ríos y lagos	
	Regadío	Secano	Regadío	Secano	Regadío	Secano	Regadío	Secano
Castañares de Rioja	0	13	0	9	0	49	0	48
Castroviejo	0	180	0	10	0	50	0	22
Cellorigo	0	152	0	2	0	43	0	8
Cenicero	0	90	0	4	0	240	0	31
Cervera del Río Alhama	0	6.446	0	715	0	415	0	231
Cidamón	0	6	0	0	0	25	0	12
Cihuri	0	35	0	0	0	53	0	15
Cirueña	0	30	0	0	0	97	0	7
Clavijo	0	98	0	19	0	76	0	6
Cordovín	0	24	0	1	0	28	0	6
Corera	0	37	0	10	0	40	0	10
Cornago	0	985	0	29	0	92	0	72
Corporales	0	40	0	4	0	22	0	4
Cuzcurrita de Río Tirón	0	320	0	10	0	103	0	15
Daroca de Rioja	0	72	0	9	0	15	0	10
Enciso	0	683	0	17	0	88	0	31
Entrena	0	141	0	8	0	99	0	21
Estollo	0	16	0	1	0	29	0	8
Ezcaray	0	1.500	0	0	0	175	0	112
Foncea	0	93	0	0	0	80	0	8
Fonzaleche	0	181	0	6	0	62	0	13
Fuenmayor	0	373	0	78	0	307	0	30
Galbárruli	0	222	0	4	0	43	0	10
Galilea	0	42	0	8	0	54	0	21
Gallinero de Cameros	0	214	0	21	0	13	0	1
Gimileo	0	35	0	0	0	23	0	5
Grañón	0	94	0	0	0	89	0	19
Grávalos	0	826	0	0	0	120	0	7
Haro	0	185	0	18	0	451	0	93
Herce	0	715	0	15	0	26	0	89
Herramélluri	0	11	0	0	0	24	0	8
Hervías	0	9	0	0	0	72	0	6
Hormilla	0	14	0	0	0	93	0	11
Hormilleja	0	21	0	0	0	45	0	11
Hornillos de Cameros	0	39	0	0	0	41	0	4
Hornos de Moncalvillo	0	57	0	0	0	23	0	9
Huércanos	0	7	0	0	0	117	0	30
Igea	0	1.918	0	18	0	35	0	80
Jalón de Cameros	0	16	0	0	0	14	0	4
Laguna de Cameros	0	39	0	6	0	24	0	49
Lagunilla del Jubera	0	397	0	19	0	79	0	51
Lardero	0	230	0	10	0	410	0	25
Ledesma de la Cogolla	0	21	0	2	0	40	0	2
Leiva	0	49	0	4	0	33	0	10

AGRICULTURA Y GANADERÍA

5.4 DISTRIBUCIÓN GENERAL DE LA TIERRA. OTRAS SUPERFICIES. AÑO 2006. (Hectáreas).

	Erial a pastos		Terreno improductivo		Sup. no agrícola		Ríos y lagos	
	Regadío	Secano	Regadío	Secano	Regadío	Secano	Regadío	Secano
Leza de Río Leza	0	303	0	5	0	30	0	7
Logroño	0	743	0	30	0	2.339	0	126
Lumbreras	0	2.603	0	470	0	110	0	248
Manjarrés	0	3	0	0	0	50	0	10
Mansilla de la Sierra	0	1.290	0	760	0	39	0	860
Manzanares de Rioja	0	52	0	2	0	43	0	7
Matute	0	172	0	62	0	38	0	20
Medrano	0	35	0	0	0	27	0	8
Munilla	0	53	0	12	0	112	0	36
Murillo de Río Leza	0	467	0	10	0	88	0	97
Muro de Aguas	0	431	0	374	0	39	0	30
Muro en Cameros	0	30	0	16	0	22	0	8
Nájera	0	209	0	23	0	183	0	93
Nalda	0	205	0	21	0	144	0	81
Navajún	0	154	0	0	0	28	0	7
Navarrete	0	120	0	7	0	211	0	30
Nestares	0	181	0	12	0	21	0	15
Nieva de Cameros	0	917	0	3	0	110	0	11
Ocón	0	575	0	23	0	125	0	29
Ochánduri	0	35	0	18	0	29	0	15
Ojacastro	0	810	0	15	0	44	0	45
Ollauri	0	18	0	0	0	39	0	2
Ortigosa de Cameros	0	352	0	29	0	23	0	67
Pazuengos	0	84	0	12	0	18	0	10
Pedroso	0	28	0	0	0	33	0	10
Pinillos	0	140	0	118	0	8	0	1
Pradejón	0	937	0	16	0	146	0	49
Pradillo	0	190	0	45	0	22	0	9
Préjano	0	1.628	0	27	0	24	0	23
Quel	0	1.136	0	0	0	308	0	63
Rabanera	0	11	0	0	0	7	0	3
Rasillo de Cameros (El)	0	100	0	4	0	29	0	54
Redal (El)	0	52	0	0	0	51	0	5
Ribafrecha	0	543	0	20	0	65	0	33
Rincón de Soto	0	280	0	0	0	255	0	49
Robres del Castillo	0	273	0	5	0	40	0	18
Rodezno	0	6	0	0	0	73	0	4
Sajazarra	0	94	0	0	0	48	0	10
San Asensio	0	237	0	42	0	188	0	51
San Millán de la Cogolla	0	56	0	0	0	33	0	10
San Millán de Yécora	0	93	0	1	0	21	0	15
San Román de Cameros	0	45	0	10	0	32	0	4
Santa Coloma	0	56	0	2	0	60	0	31
Santa Engracia del Jubera	0	1.729	0	24	0	127	0	112

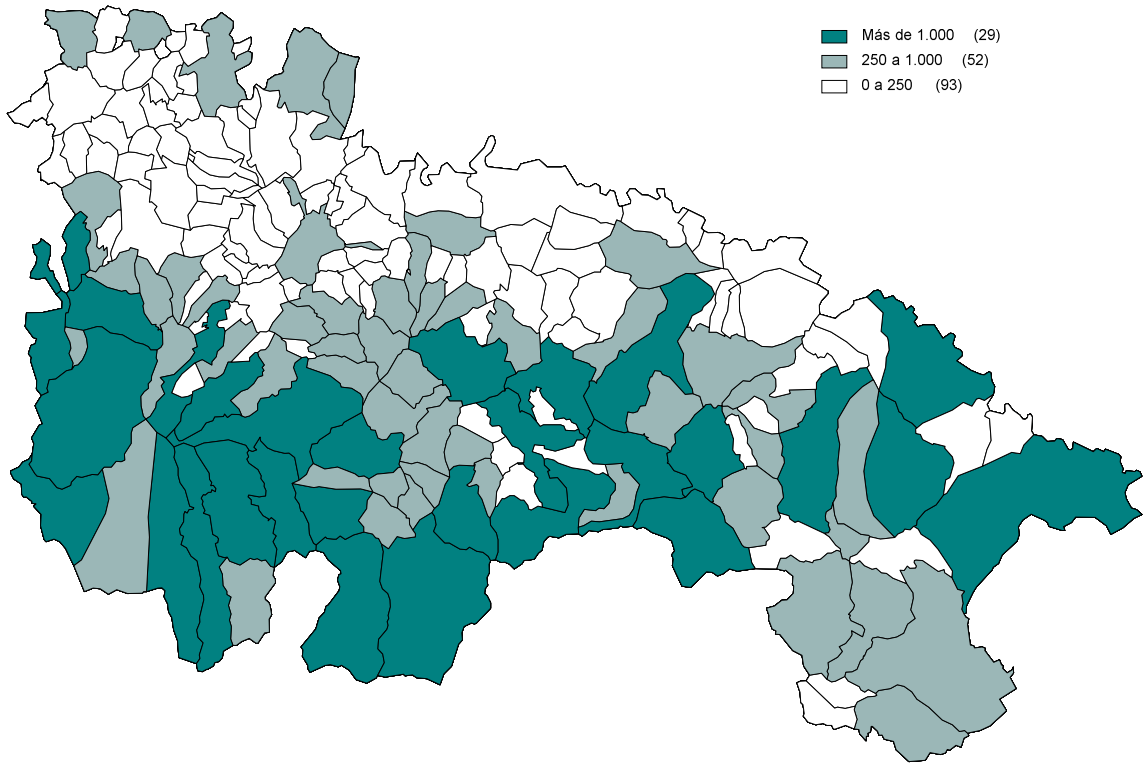
AGRICULTURA Y GANADERÍA

5.4 DISTRIBUCIÓN GENERAL DE LA TIERRA. OTRAS SUPERFICIES. AÑO 2006. (Hectáreas).

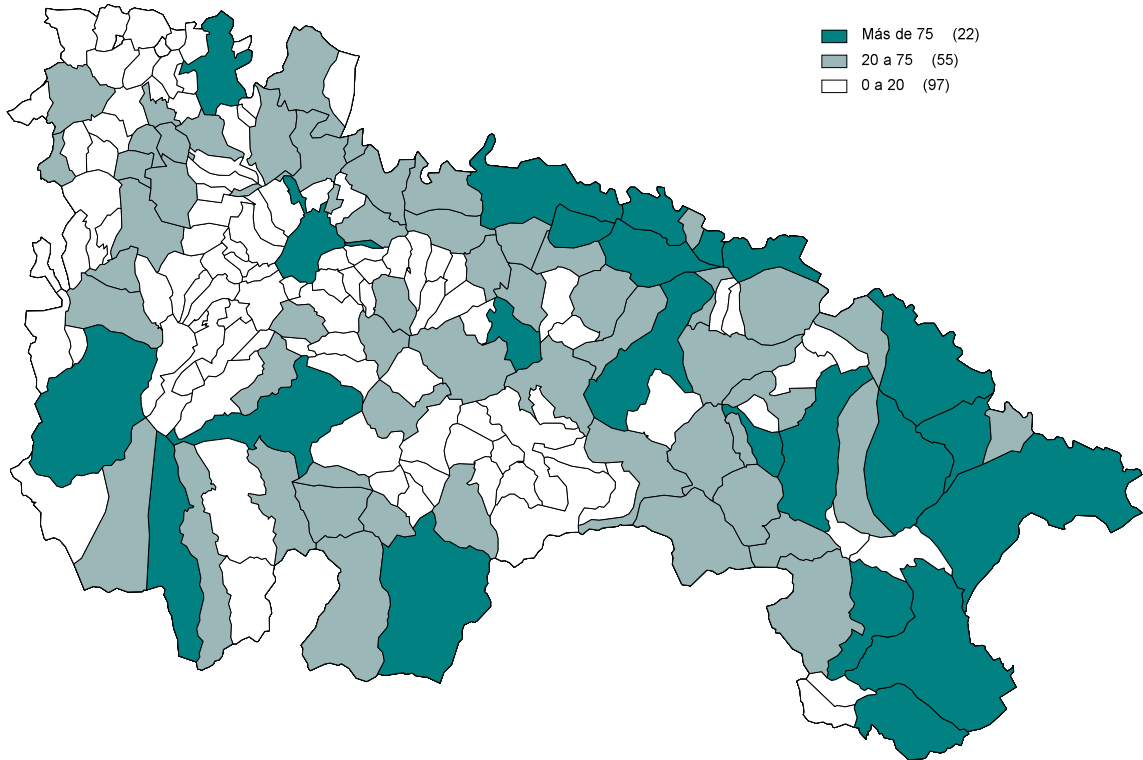
	Erial a pastos		Terreno improductivo		Sup. no agrícola		Ríos y lagos	
	Regadío	Secano	Regadío	Secano	Regadío	Secano	Regadío	Secano
Santa Eulalia Bajera	0	349	0	8	0	10	0	35
Santo Domingo de la Calzada	0	196	0	103	0	331	0	64
San Torcuato	0	0	0	0	0	39	0	2
Santurde de Rioja	0	86	0	4	0	28	0	23
Santurdejo	0	90	0	1	0	36	0	15
San Vicente de la Sonsierra	0	640	0	0	0	256	0	59
Sojuela	0	170	0	3	0	55	0	13
Sorzano	0	182	0	10	0	44	0	11
Sotés	0	102	0	10	0	39	0	16
Soto en Cameros	0	643	0	25	0	61	0	33
Terroba	0	86	0	4	0	11	0	12
Tirgo	0	60	0	2	0	38	0	47
Tobía	0	500	0	50	0	15	0	10
Tormantos	0	59	0	10	0	29	0	34
Torrecilla en Cameros	0	777	0	36	0	39	0	47
Torrecilla sobre Alesanco	0	0	0	0	0	16	0	3
Torre en Cameros	0	8	0	2	0	11	0	4
Torremontalbo	0	12	0	0	0	23	0	50
Treviana	0	380	0	0	0	119	0	20
Tricio	0	8	0	0	0	57	0	13
Tudelilla	0	166	0	10	0	81	0	10
Uruñuela	0	2	0	0	0	74	0	14
Valdemadera	0	144	0	6	0	33	0	9
Valgañón	0	320	0	8	0	67	0	12
Ventosa	0	95	0	0	0	31	0	5
Ventrosa	0	580	0	120	0	19	0	12
Viguera	0	272	0	128	0	95	0	46
Villalba de Rioja	0	117	0	0	0	29	0	5
Villalobar de Rioja	0	10	0	2	0	47	0	60
Villamediana de Iregua	0	290	0	15	0	210	0	130
Villanueva de Cameros	0	110	0	150	0	14	0	20
Villar de Arnedo (El)	0	339	0	2	0	77	0	17
Villar de Torre	0	10	0	0	0	45	0	11
Villarejo	0	16	0	0	0	23	0	6
Villarroya	0	246	0	3	0	51	0	5
Villarta-Quintana	0	90	0	9	0	50	0	11
Villavelayo	0	250	0	170	0	15	0	50
Villaverde de Rioja	0	10	0	0	0	14	0	2
Villoslada de Cameros	0	905	0	247	0	43	0	29
Viniegra de Abajo	0	490	0	220	0	19	0	25
Viniegra de Arriba	0	99	0	123	0	22	0	7
Zarratón	0	63	0	0	0	67	0	20
Zarzosa	0	84	0	0	0	45	0	6
Zorraquín	0	47	0	2	0	35	0	2

FUENTE: Consejería de Agricultura, Ganadería y Desarrollo Rural.

MADERABLE 2006 (Has.)



RIOS Y LAGOS 2006 (Has.)



AGRICULTURA Y GANADERÍA

5.5 DISTRIBUCIÓN DE LOS PRINCIPALES CULTIVOS HERBÁCEOS. AÑO 2006. (Hectáreas).

	Cebada		Trigo	
	Regadío	Secano	Regadío	Secano
LA RIOJA	3.545	15.686	5.144	27.342
Ábalos	1	32	1	11
Agoncillo	141	576	44	44
Aguilar del Río Alhama	8	84	1	101
Ajamil	0	0	0	0
Albelda de Iregua	19	107	18	99
Alberite	216	226	120	97
Alcanadre	12	258	0	5
Aldeanueva de Ebro	2	7	12	7
Alesanco	84	40	332	259
Alesón	27	50	21	35
Alfaro	281	374	28	20
Almarza de Cameros	0	0	0	0
Anguciana	18	14	60	54
Anguiano	0	33	0	0
Arenzana de Abajo	9	20	11	16
Arenzana de Arriba	17	49	3	12
Arnedillo	0	0	0	0
Arnedo	177	100	0	0
Arrúbal	121	8	51	3
Ausejo	144	525	38	242
Autol	37	54	1	34
Azófra	83	65	126	191
Badarán	12	203	60	521
Bañares	2	157	138	1.434
Baños de Rioja	19	43	73	352
Baños de Río Tobía	65	179	2	1
Berceo	2	39	22	321
Bergasa	0	42	0	65
Bergasillas Bajera	0	0	0	0
Bezares	16	72	7	63
Bobadilla	13	28	3	7
Brieva de Cameros	0	0	0	0
Briñas	0	2	0	4
Briones	12	431	14	880
Cabezón de Cameros	0	0	0	0
Calahorra	83	16	91	6
Camprovín	10	29	27	11
Canales de la Sierra	0	0	0	0
Canillas de Río Tuerto	1	30	4	141
Cañas	2	70	25	378
Cárdenas	3	20	7	49
Casalarreina	9	40	57	205

AGRICULTURA Y GANADERÍA

5.5 DISTRIBUCIÓN DE LOS PRINCIPALES CULTIVOS HERBÁCEOS. AÑO 2006. (Hectáreas).

	Cebada		Trigo	
	Regadío	Secano	Regadío	Secano
Castañares de Rioja	33	23	287	88
Castroviejo	0	0	0	0
Cellorigo	0	137	0	346
Cenicero	1	21	10	18
Cervera del Río Alhama	52	419	38	93
Cidamón	0	212	9	676
Cihuri	2	97	17	204
Cirueña	0	123	0	652
Clavijo	0	306	0	121
Cordovín	0	6	1	105
Corera	61	156	9	17
Cornago	8	22	0	0
Corporales	0	73	0	410
Cuzcurrita de Río Tirón	7	144	22	396
Daroca de Rioja	0	0	2	5
Enciso	0	0	0	0
Entrena	43	56	52	33
Estollo	1	40	24	465
Ezcaray	0	0	0	0
Foncea	0	126	4	701
Fonzaleche	0	226	1	521
Fuenmayor	36	16	53	55
Galbárruli	0	138	0	266
Galilea	12	199	4	73
Gallinero de Cameros	0	0	0	0
Gimileo	0	31	14	100
Grañón	0	290	1	1.476
Grávalos	0	151	0	1
Haro	42	202	135	435
Herce	0	0	0	0
Herramélluri	2	102	27	596
Hervías	0	329	1	751
Hormilla	80	11	558	62
Hormilleja	24	61	36	107
Hornillos de Cameros	0	0	0	0
Hornos de Moncalvillo	6	21	0	1
Huércanos	44	44	50	36
Igea	9	22	0	0
Jalón de Cameros	0	0	0	0
Laguna de Cameros	0	0	0	0
Lagunilla del Jubera	14	226	15	158
Lardero	83	79	22	7
Ledesma de la Cogolla	0	0	0	0
Leiva	0	40	51	698

AGRICULTURA Y GANADERÍA

5.5 DISTRIBUCIÓN DE LOS PRINCIPALES CULTIVOS HERBÁCEOS. AÑO 2006. (Hectáreas).

	Cebada		Trigo	
	Regadío	Secano	Regadío	Secano
Leza de Río Leza	2	1	0	0
Logroño	219	198	58	59
Lumbreras	0	0	0	0
Manjarrés	23	75	25	48
Mansilla de la Sierra	0	0	0	0
Manzanares de Rioja	2	28	66	436
Matute	0	463	0	23
Medrano	0	1	6	8
Munilla	0	0	0	0
Murillo de Río Leza	158	1.048	9	208
Muro de Aguas	3	66	0	25
Muro en Cameros	0	0	0	0
Nájera	76	63	298	159
Nalda	4	42	1	15
Navajún	0	39	0	10
Navarrete	47	5	67	24
Nestares	0	4	0	0
Nieva de Cameros	0	0	0	0
Ocón	10	259	18	414
Ochánduri	0	132	0	620
Ojacastro	4	2	1	2
Ollauri	5	12	9	57
Ortigosa de Cameros	0	0	0	0
Pazuengos	0	0	0	0
Pedroso	6	11	0	0
Pinillos	0	0	0	0
Pradejón	30	198	7	1
Pradillo	0	0	0	0
Préjano	0	0	0	0
Quel	11	68	1	2
Rabanera	0	0	0	0
Rasillo de Cameros (El)	0	0	0	0
Redal (El)	6	180	0	13
Ribafrecha	26	943	1	32
Rincón de Soto	1	0	50	0
Robres del Castillo	0	10	0	0
Rodezno	1	86	27	542
Sajazarra	0	165	1	227
San Asensio	5	58	14	161
San Millán de la Cogolla	6	39	11	384
San Millán de Yécora	0	60	0	490
San Román de Cameros	0	0	0	0
Santa Coloma	41	85	36	71
Santa Engracia del Jubera	1	772	0	419

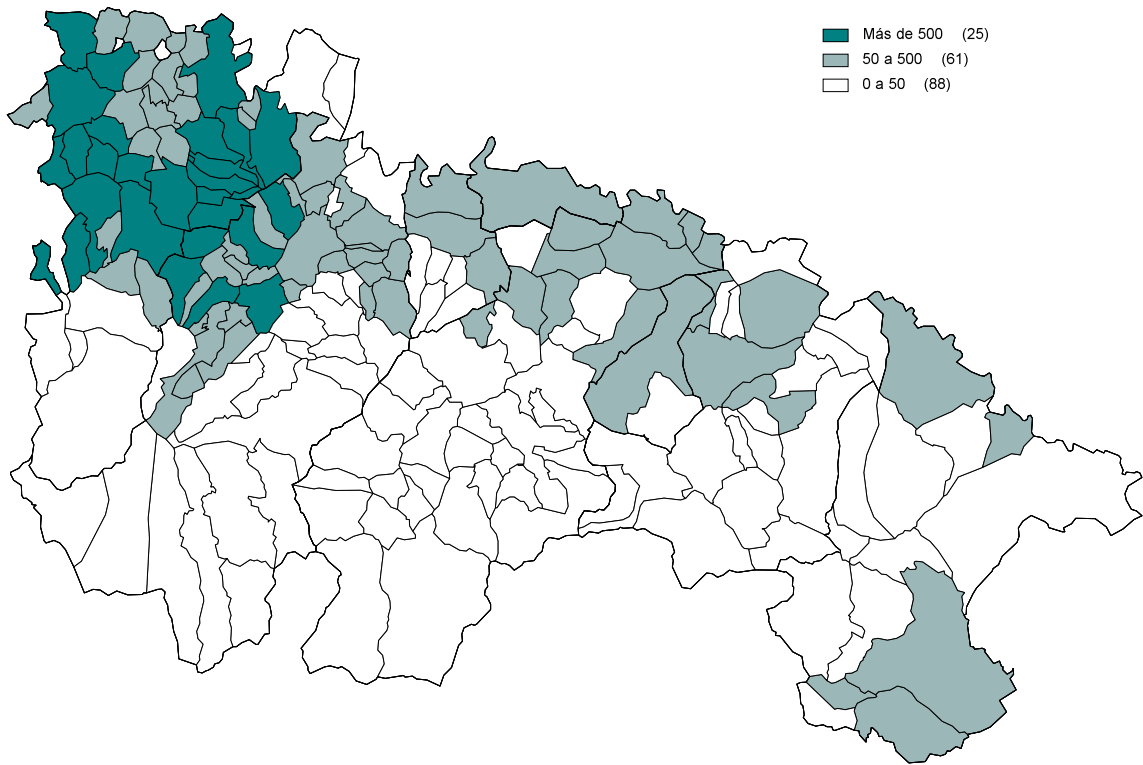
AGRICULTURA Y GANADERÍA

5.5 DISTRIBUCIÓN DE LOS PRINCIPALES CULTIVOS HERBÁCEOS. AÑO 2006. (Hectáreas).

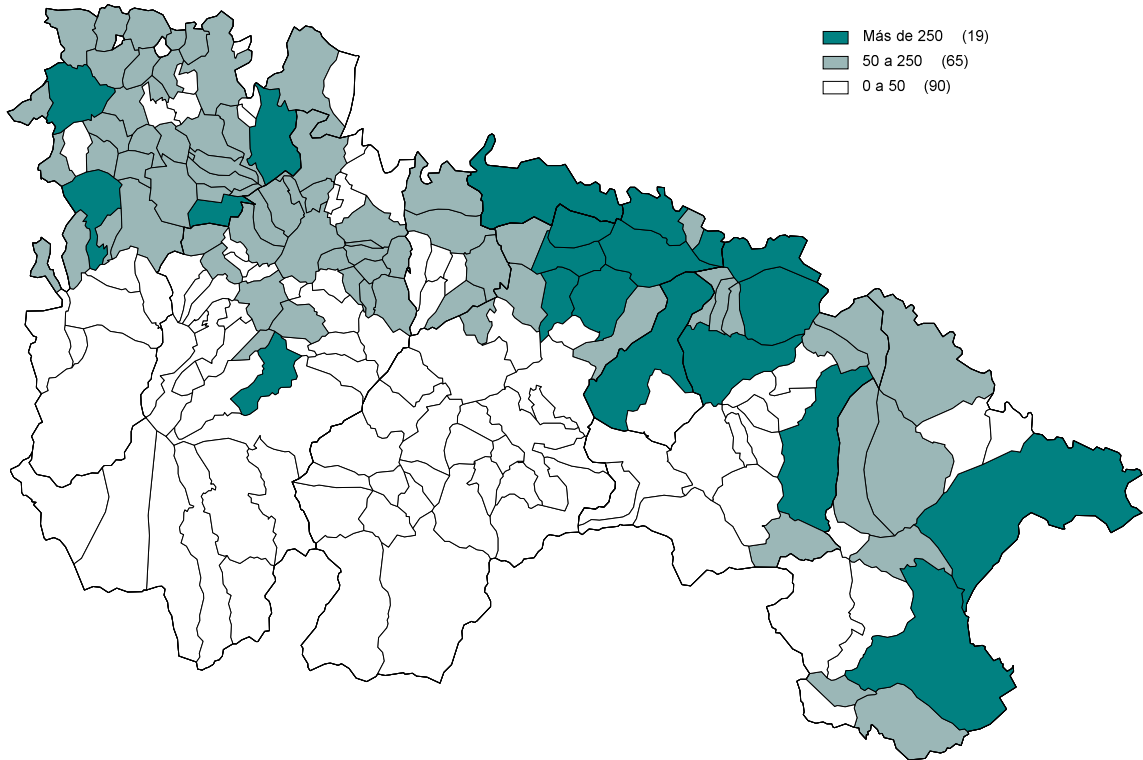
	Cebada		Trigo	
	Regadío	Secano	Regadío	Secano
Santa Eulalia Bajera	0	0	0	0
Santo Domingo de la Calzada	9	122	482	1.636
San Torcuato	18	133	13	535
Santurde de Rioja	14	6	172	64
Santurdejo	9	21	90	154
San Vicente de la Sonsierra	3	83	0	42
Sojuela	22	53	6	8
Sorzano	121	123	23	29
Sotés	0	12	2	36
Soto en Cameros	0	0	0	0
Terroba	0	0	0	0
Tirgo	29	20	146	41
Tobía	0	1	0	0
Tormantos	0	184	1	592
Torrecilla en Cameros	0	19	1	47
Torrecilla sobre Alesanco	0	26	0	133
Torre en Cameros	0	0	0	0
Torremontalbo	13	7	33	4
Treviana	0	596	1	1.711
Tricio	109	41	59	16
Tudelilla	0	48	0	0
Uruñuela	27	5	88	8
Valdemadera	0	58	0	54
Valgañón	0	0	0	0
Ventosa	0	74	0	71
Ventrosa	0	0	0	0
Viguera	0	4	0	1
Villalba de Rioja	0	61	0	60
Villalobar de Rioja	3	75	72	547
Villamediana de Iregua	235	62	99	10
Villanueva de Cameros	0	0	0	0
Villar de Arnedo (El)	0	220	0	0
Villar de Torre	10	36	100	422
Villarejo	3	17	45	165
Villarroya	0	43	0	2
Villarta-Quintana	16	74	105	435
Villavelayo	0	0	0	0
Villaverde de Rioja	1	69	0	47
Villoslada de Cameros	0	0	0	0
Viniegra de Abajo	0	0	0	0
Viniegra de Arriba	0	0	0	0
Zarratón	10	108	60	681
Zarzosa	0	0	0	0
Zorraquín	0	0	0	0

FUENTE: Consejería de Agricultura, Ganadería y Desarrollo Rural.

TRIGO 2006 (Has.)



CEBADA 2006 (Has.)



AGRICULTURA Y GANADERÍA

5.6 DISTRIBUCIÓN DE LOS PRINCIPALES CULTIVOS LEÑOSOS. AÑO 2006. (Hectáreas).

	Almendros		Olivar		Vid	
	Regadío	Secano	Regadío	Secano	Regadío	Secano
LA RIOJA	361	9.228	1.654	2.872	7.421	36.741
Ábalos	0	1	0	2	9	683
Agoncillo	17	52	51	22	33	165
Aguilar del Río Alhama	8	96	4	10	6	48
Ajamil	0	0	0	0	0	0
Albelda de Iregua	0	10	5	6	11	134
Alberite	12	20	23	13	39	253
Alcanadre	1	110	7	105	80	498
Aldeanueva de Ebro	36	22	48	5	1.193	284
Alesanco	0	1	1	0	49	514
Alesón	0	1	0	0	27	223
Alfaro	38	265	270	20	597	3.246
Almarza de Cameros	0	0	0	0	0	0
Anguciana	0	2	1	0	11	43
Anguiano	0	1	1	3	0	0
Arenzana de Abajo	0	3	0	2	43	299
Arenzana de Arriba	0	0	0	0	19	191
Arnedillo	0	63	2	62	0	6
Arnedo	23	1.796	29	361	48	433
Arrúbal	2	4	4	2	0	5
Ausejo	0	247	52	95	233	1.154
Autol	4	759	26	111	218	953
Azofra	0	2	1	0	177	253
Badarán	0	18	0	4	117	393
Bañares	0	0	0	0	0	84
Baños de Rioja	0	0	0	0	14	62
Baños de Río Tobía	0	5	0	0	63	140
Berceo	0	0	0	0	0	12
Bergasa	0	301	4	50	0	316
Bergasillas Bajera	0	58	0	6	0	10
Bezares	0	0	0	0	0	5
Bobadilla	0	1	0	0	7	21
Brieva de Cameros	0	0	0	0	0	0
Briñas	0	0	0	1	11	96
Briones	0	12	0	3	190	1.153
Cabezón de Cameros	0	0	0	0	0	0
Calahorra	60	110	292	35	252	571
Camprovín	0	3	0	2	21	166
Canales de la Sierra	0	0	0	0	0	0
Canillas de Río Tuerto	0	0	0	0	6	110
Cañas	0	0	0	0	10	115
Cárdenas	0	2	1	0	19	148
Casalarreina	0	9	1	0	13	60

AGRICULTURA Y GANADERÍA

5.6 DISTRIBUCIÓN DE LOS PRINCIPALES CULTIVOS LEÑOSOS. AÑO 2006. (Hectáreas).

	Almendros		Olivar		Vid	
	Regadío	Secano	Regadío	Secano	Regadío	Secano
Castañares de Rioja	0	0	0	0	0	19
Castroviejo	0	0	0	0	0	0
Cellorigo	0	0	0	5	0	44
Cenicero	0	6	0	3	277	1.835
Cervera del Río Alhama	30	1.252	66	191	39	418
Cidamón	0	0	0	0	0	32
Cihuri	0	0	0	0	21	314
Cirueña	0	0	0	0	0	29
Clavijo	1	30	12	36	38	149
Cordovín	0	7	0	0	0	192
Corera	4	40	1	66	22	162
Cornago	1	325	6	61	0	21
Corporales	0	0	0	0	0	0
Cuzcurrita de Río Tirón	0	0	0	0	28	573
Daroca de Rioja	0	0	0	1	0	12
Enciso	0	0	0	1	0	0
Entrena	2	10	9	17	179	574
Estollo	0	0	0	0	0	0
Ezcaray	1	0	0	0	0	0
Foncea	0	0	0	0	0	11
Fonzaleche	0	1	0	1	12	287
Fuenmayor	0	10	5	20	803	857
Galbárruli	0	2	0	0	0	133
Galilea	5	26	35	86	78	75
Gallinero de Cameros	0	0	0	0	0	0
Gimileo	0	0	0	0	23	84
Grañón	0	0	0	0	0	0
Grávalos	1	411	6	32	5	55
Haro	0	3	0	1	203	964
Herce	4	172	3	75	11	88
Herramélluri	0	0	0	0	0	12
Hervías	0	1	0	10	0	48
Hormilla	0	3	0	3	59	174
Hormilleja	0	2	1	2	43	172
Hornillos de Cameros	0	0	0	0	0	0
Hornos de Moncalvillo	0	3	0	4	8	177
Huércanos	0	3	1	5	170	1.129
Igea	44	336	50	124	4	116
Jalón de Cameros	0	0	0	0	0	0
Laguna de Cameros	0	0	0	0	0	0
Lagunilla del Jubera	6	107	4	71	8	130
Lardero	5	8	41	26	57	53
Ledesma de la Cogolla	0	0	0	0	0	0
Leiva	0	3	0	0	0	33

AGRICULTURA Y GANADERÍA

5.6 DISTRIBUCIÓN DE LOS PRINCIPALES CULTIVOS LEÑOSOS. AÑO 2006. (Hectáreas).

	Almendros		Olivar		Vid	
	Regadío	Secano	Regadío	Secano	Regadío	Secano
Leza de Río Leza	1	13	9	23	0	13
Logroño	9	44	22	49	133	1.061
Lumbreras	0	0	0	0	0	0
Manjarrés	0	0	0	0	8	196
Mansilla de la Sierra	0	0	0	0	0	0
Manzanares de Rioja	0	0	0	0	0	0
Matute	0	1	0	0	0	9
Medrano	0	5	0	13	37	274
Munilla	0	1	0	0	0	0
Murillo de Río Leza	13	137	46	80	97	707
Muro de Aguas	0	34	1	6	0	0
Muro en Cameros	0	0	0	0	0	0
Nájera	0	2	1	2	67	1.097
Nalda	0	19	3	18	32	108
Navajún	0	1	0	0	0	0
Navarrete	2	18	15	18	433	694
Nestares	0	0	0	0	0	0
Nieva de Cameros	0	0	0	0	0	0
Ocón	0	171	35	63	25	513
Ochánduri	0	2	0	0	0	36
Ojacastro	0	0	0	0	0	0
Ollauri	0	0	0	0	9	60
Ortigosa de Cameros	0	0	0	0	0	0
Pazuengos	0	0	0	0	0	0
Pedroso	1	3	0	0	0	0
Pinillos	0	0	0	0	0	0
Pradejón	1	79	88	90	101	173
Pradillo	0	0	0	0	0	0
Préjano	0	159	23	83	0	17
Quel	16	931	268	134	64	525
Rabanera	0	0	0	0	0	0
Rasillo de Cameros (El)	0	0	0	0	0	0
Redal (El)	4	42	9	23	26	220
Ribafrecha	1	94	11	76	41	421
Rincón de Soto	3	6	9	5	130	81
Robres del Castillo	0	0	0	2	0	0
Rodezno	0	0	0	0	45	398
Sajazarra	0	1	0	3	0	335
San Asensio	0	7	2	10	83	1.811
San Millán de la Cogolla	0	0	0	0	0	0
San Millán de Yécora	0	1	0	0	0	12
San Román de Cameros	0	0	0	0	0	0
Santa Coloma	0	0	0	0	0	5
Santa Engracia del Jubera	2	203	4	70	8	282

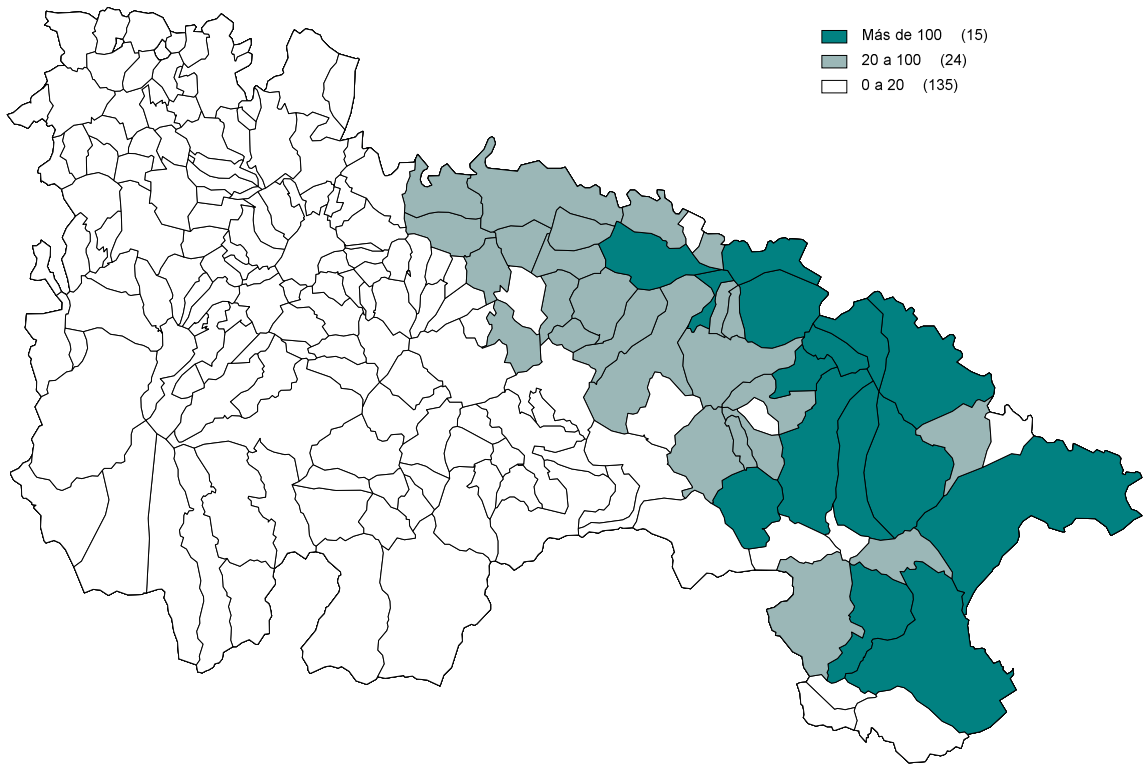
AGRICULTURA Y GANADERÍA

5.6 DISTRIBUCIÓN DE LOS PRINCIPALES CULTIVOS LEÑOSOS. AÑO 2006. (Hectáreas).

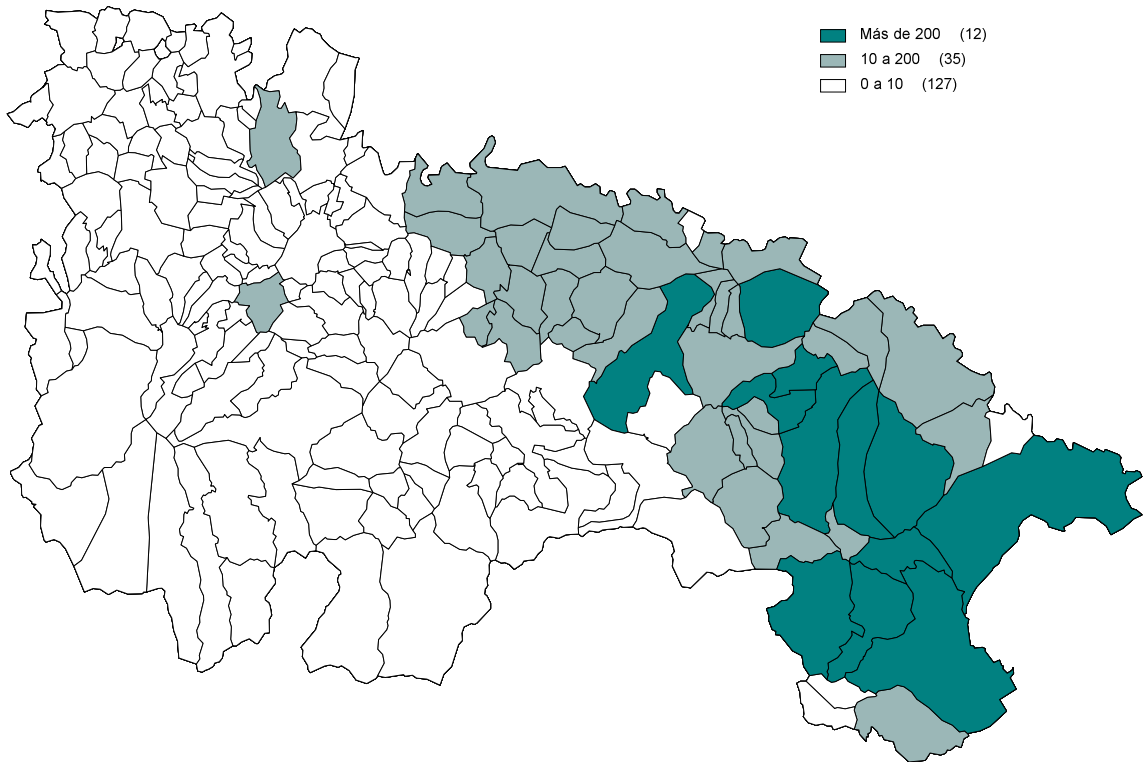
	Almendros		Olivar		Vid	
	Regadío	Secano	Regadío	Secano	Regadío	Secano
Santa Eulalia Bajera	0	27	2	36	0	12
Santo Domingo de la Calzada	0	0	3	0	0	0
San Torcuato	0	0	0	0	0	11
Santurde de Rioja	0	0	0	0	0	0
Santurdejo	0	0	0	0	0	0
San Vicente de la Sonsierra	0	6	1	1	47	1.780
Sojuela	0	2	2	9	16	107
Sorzano	1	10	2	10	10	65
Sotés	0	2	0	4	7	279
Soto en Cameros	0	0	0	1	0	0
Terroba	0	0	0	0	0	0
Tirgo	0	0	0	0	31	129
Tobía	0	0	0	0	0	0
Tormantos	0	0	0	0	0	32
Torrecilla en Cameros	0	0	0	0	0	0
Torrecilla sobre Alesanco	0	0	0	1	12	163
Torre en Cameros	0	0	0	0	0	0
Torremontalbo	0	0	0	0	28	353
Treviana	0	6	0	1	0	143
Tricio	0	3	4	1	37	135
Tudelilla	0	248	1	101	37	719
Uruñuela	0	3	1	1	97	594
Valdemadera	0	1	0	0	0	0
Valgañón	0	0	0	0	0	0
Ventosa	0	1	0	1	0	193
Ventrosa	0	0	0	0	0	0
Viguera	0	1	0	9	0	3
Villalba de Rioja	0	1	0	1	13	294
Villalobar de Rioja	0	0	0	8	0	0
Villamediana de Iregua	1	18	19	31	89	276
Villanueva de Cameros	0	0	0	0	0	0
Villar de Arnedo (El)	1	152	9	124	8	356
Villar de Torre	0	0	0	0	0	40
Villarejo	0	0	0	0	0	0
Villarroya	0	38	0	2	0	3
Villarta-Quintana	0	0	0	0	0	0
Villavelayo	0	0	0	0	0	0
Villaverde de Rioja	0	0	0	0	0	0
Villoslada de Cameros	0	0	0	0	0	0
Viniegra de Abajo	0	0	0	0	0	0
Viniegra de Arriba	0	0	0	0	0	0
Zarratón	0	0	1	1	46	187
Zarzosa	0	0	0	0	0	0
Zorraquín	0	0	0	0	0	0

FUENTE: Consejería de Agricultura, Ganadería y Desarrollo Rural.

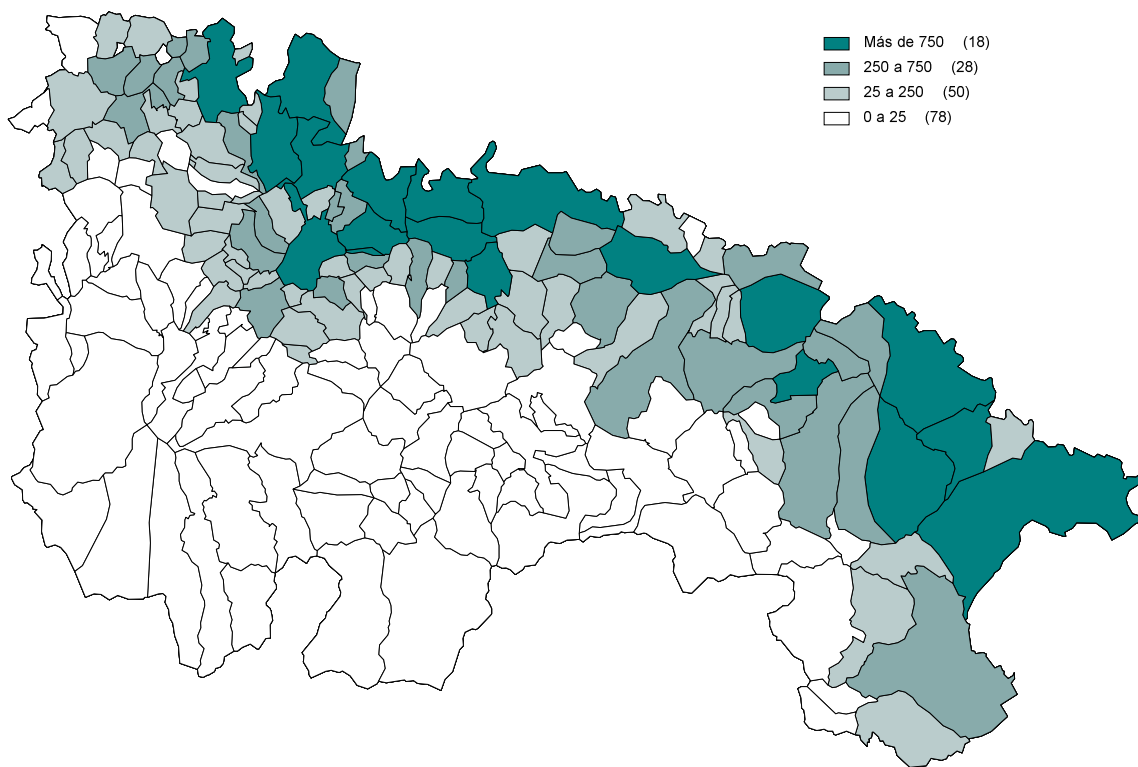
OLIVAR 2006 (Has.)



ALMENDROS 2006 (Has.)



VIÑEDO 2006 (Has.)



AGRICULTURA Y GANADERÍA

5.7 CENSO GANADERO. AÑO 2007.

	Cerdas	Ovino de cebo	Porcino de cebo	Vacas		
				de carne	de cebo	de leche
LA RIOJA	6.178	10.100	99.641	16.466	13.632	1.849
Ábalos	0	0	4	0	0	0
Agoncillo	0	24	2.500	0	0	0
Aguilar del Río Alhama	0	0	0	0	987	0
Ajamil	0	110	0	369	6	0
Albelda de Iregua	411	303	1.983	0	2.201	0
Alberite	13	66	2	17	111	89
Alcanadre	0	15	0	0	0	0
Aldeanueva de Ebro	0	75	6.960	0	2.059	54
Alesanco	1.012	0	1.767	0	0	0
Alesón	0	5	5	0	0	0
Alfaro	1.073	2.671	13.090	161	887	537
Almarza de Cameros	0	0	0	112	9	0
Anguciana	0	0	0	0	83	0
Anguiano	1	82	470	348	20	0
Arenzana de Abajo	0	0	712	0	0	0
Arenzana de Arriba	0	0	0	0	0	0
Arnedillo	0	0	290	71	2	0
Arnedo	0	8	0	0	17	79
Arrúbal	0	26	0	0	0	0
Ausejo	10	0	2.004	0	0	0
Autol	0	0	7	72	134	0
Azofra	0	0	0	0	0	0
Badarán	0	0	0	0	0	0
Bañares	0	2.040	4	0	0	0
Baños de Rioja	61	0	3	0	0	0
Baños de Río Tobía	283	0	651	0	15	76
Berceo	0	0	0	0	0	0
Bergasa	0	0	0	0	0	0
Bergasillas Bajera	0	0	0	0	0	0
Bezares	0	0	0	0	0	0
Bobadilla	0	0	0	0	0	0
Brieva de Cameros	0	0	0	311	35	0
Briñas	0	0	0	0	0	0
Briones	0	198	0	23	2	0
Cabezón de Cameros	0	0	0	189	12	0
Calahorra	5	180	3.131	109	83	410
Camprovín	5	0	0	0	0	0
Canales de la Sierra	0	0	0	218	23	0
Canillas de Río Tuerto	0	0	0	0	0	0
Cañas	0	0	0	24	3	0
Cárdenas	47	0	50	0	0	0
Casalarreina	0	0	0	0	0	0

AGRICULTURA Y GANADERÍA

5.7 CENSO GANADERO. AÑO 2007.

	Cerdas	Ovino de cebo	Porcino de cebo	Vacas		
				de carne	de cebo	de leche
Castañares de Rioja	280	0	652	0	14	0
Castroviejo	0	0	0	362	123	0
Cellorigo	0	0	0	0	0	0
Cenicero	0	0	0	0	209	0
Cervera del Río Alhama	0	0	13.090	0	59	0
Cidamón	0	0	0	0	0	0
Cihuri	0	0	0	0	0	0
Cirueña	5	0	0	0	0	0
Clavijo	9	0	0	121	8	0
Cordovín	0	0	0	0	0	0
Corera	0	0	0	0	0	0
Cornago	0	0	4.510	0	0	0
Corporales	0	0	0	0	0	0
Cuzcurrita de Río Tirón	0	0	2	0	1	0
Daroca de Rioja	0	0	0	299	50	0
Enciso	0	45	0	434	76	0
Entrena	0	36	0	1	18	65
Estollo	0	0	0	0	0	0
Ezcaray	0	0	2	1.229	155	0
Foncea	0	0	0	0	0	0
Fonzaleche	0	0	0	0	0	0
Fuenmayor	0	307	0	0	12	0
Galbárruli	0	0	0	0	57	0
Galilea	0	0	0	0	0	0
Gallinero de Cameros	0	0	0	64	15	0
Gimileo	0	0	0	0	0	0
Grañón	14	0	849	0	0	0
Grávalos	0	0	2.602	0	0	0
Haro	115	497	270	0	0	0
Herce	0	32	0	0	0	0
Herramélluri	0	0	0	0	0	0
Hervías	0	0	4	0	0	0
Hormilla	0	19	0	0	148	0
Hormilleja	0	0	0	0	0	0
Hornillos de Cameros	0	0	0	168	8	0
Hornos de Moncalvillo	0	0	2.378	0	426	0
Huércanos	0	112	960	0	339	0
Igea	5	325	9.000	0	0	0
Jalón de Cameros	6	27	7	230	39	0
Laguna de Cameros	0	0	0	536	58	0
Lagunilla del Jubera	0	0	5	93	17	0
Lardero	0	708	4	159	143	30
Ledesma de la Cogolla	0	0	2	125	6	0
Leiva	20	62	282	0	0	0

AGRICULTURA Y GANADERÍA

5.7 CENSO GANADERO. AÑO 2007.

	Cerdas	Ovino de cebo	Porcino de cebo	Vacas		
				de carne	de cebo	de leche
Leza de Río Leza	0	0	0	278	35	0
Logroño	385	1.127	1.702	91	637	378
Lumbreras	0	0	0	870	42	0
Manjarrés	288	0	6.750	0	0	0
Mansilla de la Sierra	0	0	0	107	7	0
Manzanares de Rioja	0	0	0	0	0	0
Matute	0	0	0	0	0	0
Medrano	0	0	0	0	0	0
Munilla	0	0	5	369	23	0
Murillo de Río Leza	14	119	392	0	272	0
Muro de Aguas	0	206	0	0	0	0
Muro en Cameros	0	0	0	376	97	0
Nájera	0	36	0	0	0	0
Nalda	22	3	0	0	0	0
Navajún	0	0	0	0	0	0
Navarrete	0	183	6	0	1.065	23
Nestares	0	0	0	169	8	0
Nieva de Cameros	3	0	5	500	55	0
Ocón	0	0	269	0	0	0
Ochánduri	0	0	0	0	0	0
Ojacastro	0	20	3	448	165	0
Ollauri	0	0	0	0	0	0
Ortigosa de Cameros	0	0	0	288	70	0
Pazuengos	0	0	0	384	57	0
Pedroso	0	0	0	165	32	0
Pinillos	0	0	0	109	5	0
Pradejón	306	0	5.688	0	12	0
Pradillo	0	0	0	0	0	0
Préjano	0	0	0	0	0	0
Quel	0	0	2.440	3	0	0
Rabanera	0	0	0	213	43	0
Rasillo de Cameros (El)	0	0	0	0	0	0
Redal (El)	0	0	0	0	0	0
Ribafrecha	25	0	93	0	81	0
Rincón de Soto	141	110	1.213	185	2	18
Robres del Castillo	0	0	0	187	8	0
Rodezno	0	0	0	0	0	0
Sajazarra	0	0	0	0	0	0
San Asensio	8	301	8	36	9	27
San Millán de la Cogolla	0	0	0	353	34	0
San Millán de Yécora	0	0	58	0	0	0
San Román de Cameros	1	0	0	528	45	0
Santa Coloma	460	0	1.800	255	35	0
Santa Engracia del Jubera	0	0	3	441	49	0

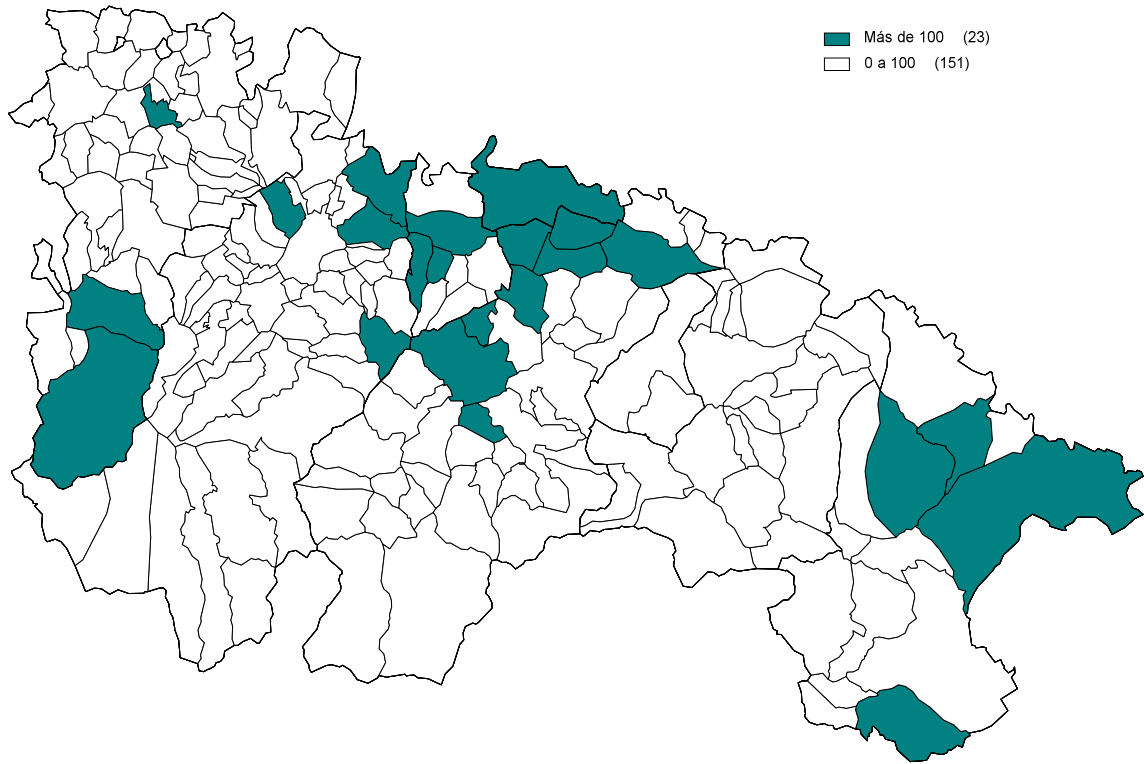
AGRICULTURA Y GANADERÍA

5.7 CENSO GANADERO. AÑO 2007.

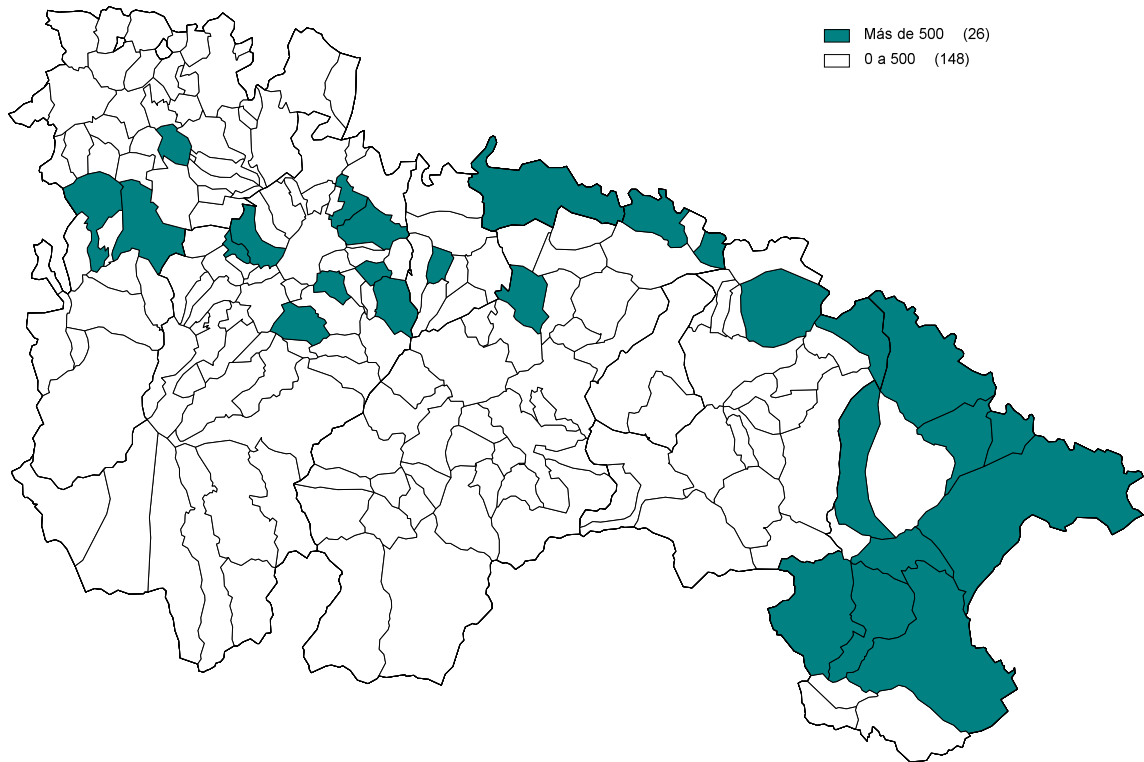
	Cerdas	Ovino de cebo	Porcino de cebo	Vacas		
				de carne	de cebo	de leche
Santa Eulalia Bajera	0	0	0	0	0	0
Santo Domingo de la Calzada	99	20	4.529	0	15	0
San Torcuato	0	0	0	0	0	0
Santurde de Rioja	3	0	16	7	3	0
Santurdejo	186	0	23	2	0	0
San Vicente de la Sonsierra	0	0	0	0	0	0
Sojuela	25	0	75	0	0	0
Sorzano	0	0	2	0	925	0
Sotés	0	0	0	118	181	0
Soto en Cameros	0	0	0	339	21	0
Terroba	0	0	0	113	9	0
Tirgo	0	0	0	1	120	60
Tobía	0	0	0	52	5	0
Tormantos	0	0	1	0	0	0
Torrecilla en Cameros	3	0	2	356	78	0
Torrecilla sobre Alesanco	28	0	4.791	0	0	0
Torre en Cameros	0	0	0	423	126	0
Torremontalbo	0	0	0	0	0	0
Treviana	0	0	0	0	0	0
Tricio	0	0	10	0	0	0
Tudelilla	0	0	0	0	0	0
Uruñuela	400	0	1.318	0	0	0
Valdemadera	0	0	0	0	0	0
Valgañón	0	0	0	125	29	0
Ventosa	0	0	0	0	0	0
Ventrosa	0	0	0	248	10	0
Viguera	2	0	14	688	136	0
Villalba de Rioja	3	0	0	0	0	0
Villalobar de Rioja	0	0	0	0	0	0
Villamediana de Iregua	24	2	0	1	251	3
Villanueva de Cameros	0	0	5	98	0	0
Villar de Arnedo (El)	0	0	0	0	0	0
Villar de Torre	15	0	60	0	0	0
Villarejo	337	0	100	15	5	0
Villarroya	0	0	0	0	0	0
Villarta-Quintana	25	0	5	62	18	0
Villavelayo	0	0	0	308	19	0
Villaverde de Rioja	0	0	0	0	0	0
Villoslada de Cameros	0	0	3	565	34	0
Viniegra de Abajo	0	0	0	263	12	0
Viniegra de Arriba	0	0	0	397	14	0
Zarratón	0	0	0	0	0	0
Zarzosa	0	0	0	14	0	0
Zorraquín	0	0	0	71	63	0

FUENTE: Consejería de Agricultura, Ganadería y Desarrollo Rural.

VACAS DE CEBO 2006



PORCINO CEBO 2006



AGRICULTURA Y GANADERÍA

5.7 CENSO GANADERO. AÑO 2007.

	Cabras	Conejas	Gallinas	Ovejas	Pollos
LA RIOJA	9.486	11.372	138.169	124.594	1.620.447
Ábalos	0	0	33	489	0
Agoncillo	29	0	0	1.011	31.050
Aguilar del Río Alhama	17	690	0	550	39.260
Ajamil	0	0	0	0	0
Albelda de Iregua	14	0	0	199	0
Alberite	15	1.000	0	1.286	0
Alcanadre	0	0	0	1.179	0
Aldeanueva de Ebro	0	300	4.000	1.886	52.775
Alesanco	0	0	0	0	0
Alesón	0	0	0	332	0
Alfaro	47	300	2.120	3.482	275.392
Almarza de Cameros	75	0	0	875	0
Anguciana	0	0	0	0	109.960
Anguiano	300	0	0	3.122	0
Arenzana de Abajo	0	0	0	0	0
Arenzana de Arriba	4	0	0	0	0
Arnedillo	122	0	0	2.973	0
Arnedo	24	0	0	2.529	0
Arrúbal	0	0	0	365	0
Ausejo	11	0	0	1.547	100.000
Autol	95	0	10.000	2.954	52.400
Azofra	0	0	0	0	0
Badarán	5	0	0	1.010	0
Bañares	16	0	0	861	25.915
Baños de Rioja	0	0	0	0	0
Baños de Río Tobía	356	0	21	505	0
Berceo	0	0	0	172	0
Bergasa	0	0	0	717	0
Bergasillas Bajera	0	0	0	0	0
Bezares	0	0	0	0	0
Bobadilla	0	0	0	0	0
Brieva de Cameros	469	0	0	2.056	0
Briñas	0	0	0	5	0
Briones	32	0	0	1.096	0
Cabezón de Cameros	0	0	0	0	0
Calahorra	37	0	8.578	4.649	574
Camprovín	173	0	0	0	0
Canales de la Sierra	0	0	0	1.383	0
Canillas de Río Tuerto	0	0	0	0	0
Cañas	0	0	0	30	69.749
Cárdenas	0	0	0	0	0
Casalarreina	4	0	0	0	0

.../...

AGRICULTURA Y GANADERÍA**5.7 CENSO GANADERO. AÑO 2007.**

	Cabras	Conejas	Gallinas	Ovejas	Pollos
Castañares de Rioja	0	0	0	392	0
Castroviejo	19	0	0	611	0
Cellorigo	0	0	0	0	0
Cenicero	0	0	0	0	0
Cervera del Río Alhama	779	525	0	7.813	54.435
Cidamón	0	0	0	0	0
Cihuri	2	0	0	603	0
Cirueña	0	0	0	0	0
Clavijo	14	0	0	299	0
Cordovín	0	0	0	0	0
Corera	0	0	0	212	0
Cornago	397	0	0	3.792	79.481
Corporales	0	0	0	384	0
Cuzcurrita de Río Tirón	1	800	0	661	0
Daroca de Rioja	175	0	0	165	0
Enciso	57	0	0	844	0
Entrena	19	0	0	254	0
Estollo	0	0	16	0	0
Ezcaray	6	0	0	757	0
Foncea	0	0	0	538	0
Fonzaleche	0	0	0	0	0
Fuenmayor	0	0	0	0	0
Galbárruli	59	0	0	483	0
Galilea	23	0	0	681	0
Gallinero de Cameros	0	0	0	0	0
Gimileo	0	0	0	0	0
Grañón	0	250	0	619	0
Grávalos	293	2.325	0	443	0
Haro	31	0	2.700	1.008	0
Herce	704	0	0	1.582	0
Herramélluri	0	0	0	0	0
Hervías	0	0	0	0	0
Hormilla	0	0	0	1.904	0
Hormilleja	12	0	0	268	0
Hornillos de Cameros	22	0	0	11	0
Hornos de Moncalvillo	0	0	0	26	0
Huércanos	0	0	0	1.031	0
Igea	433	1.700	0	3.767	86.521
Jalón de Cameros	103	0	0	1.234	0
Laguna de Cameros	12	0	0	19	0
Lagunilla del Jubera	5	0	0	422	0
Lardero	3	0	7.765	871	53.876
Ledesma de la Cogolla	38	0	0	422	0
Leiva	0	0	0	0	0

..../

AGRICULTURA Y GANADERÍA

5.7 CENSO GANADERO. AÑO 2007.

	Cabras	Conejas	Gallinas	Ovejas	Pollos
Leza de Río Leza	4	0	0	235	0
Logroño	350	0	0	439	0
Lumbreras	0	0	0	1.433	0
Manjarrés	0	0	0	0	0
Mansilla de la Sierra	72	0	0	2.911	0
Manzanares de Rioja	0	0	0	0	0
Matute	0	0	0	612	0
Medrano	0	0	0	0	0
Munilla	109	460	0	0	0
Murillo de Río Leza	35	0	0	1.711	19.680
Muro de Aguas	317	0	0	3.244	0
Muro en Cameros	3	0	0	95	0
Nájera	0	0	26.600	1.579	0
Nalda	54	0	0	1.076	33.372
Navajún	6	0	0	511	0
Navarrete	17	0	0	187	0
Nestares	30	0	0	345	0
Nieva de Cameros	30	0	0	421	0
Ocón	259	0	0	134	33.550
Ochánduri	13	0	0	382	6.400
Ojacastro	251	0	10	632	0
Ollauri	0	0	0	0	0
Ortigosa de Cameros	76	0	0	1.047	0
Pazuengos	0	0	0	0	0
Pedroso	238	0	0	1.112	0
Pinillos	0	0	0	304	0
Pradejón	294	2.060	7.691	0	122.014
Pradillo	0	0	0	0	0
Préjano	118	0	0	2.706	0
Quel	26	12	0	648	110.802
Rabanera	6	0	0	202	0
Rasillo de Cameros (El)	0	0	0	0	0
Redal (El)	9	0	0	311	0
Ribafrecha	42	0	0	2.054	0
Rincón de Soto	0	0	6.200	2.952	0
Robres del Castillo	191	0	0	423	0
Rodezno	0	250	0	0	0
Sajazarra	0	0	0	0	0
San Asensio	85	0	0	125	46.271
San Millán de la Cogolla	0	0	0	416	0
San Millán de Yécora	0	0	0	0	0
San Román de Cameros	173	0	0	764	0
Santa Coloma	35	0	0	78	0
Santa Engracia del Jubera	281	0	0	3.405	0

.../...

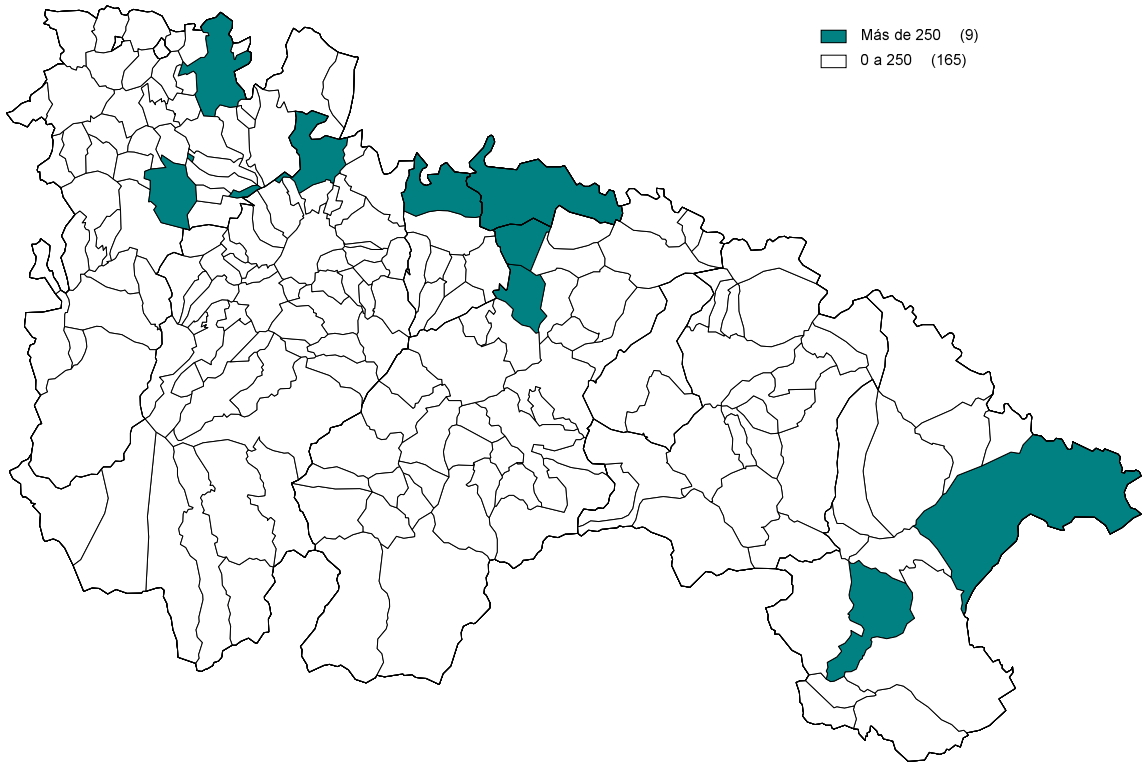
AGRICULTURA Y GANADERÍA

5.7 CENSO GANADERO. AÑO 2007.

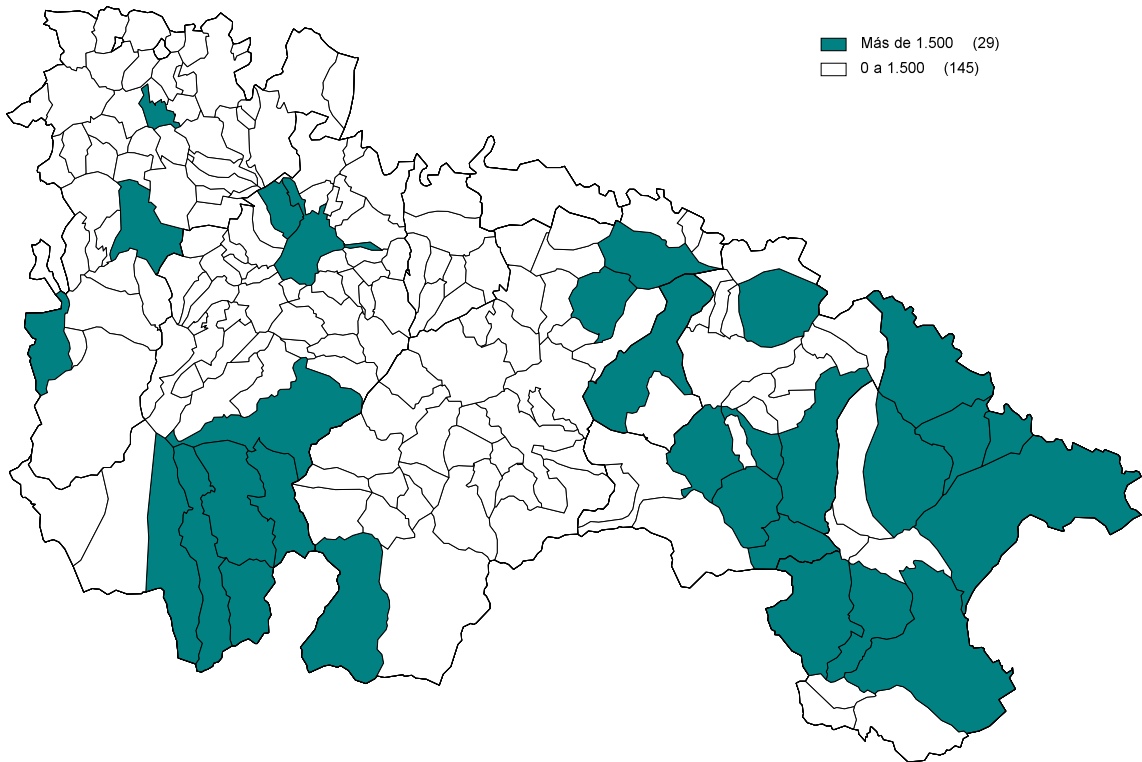
	Cabras	Conejas	Gallinas	Ovejas	Pollos
Santa Eulalia Bajera	0	0	0	0	0
Santo Domingo de la Calzada	0	0	4.600	2.117	49.600
San Torcuato	8	0	0	971	0
Santurde de Rioja	0	0	0	0	0
Santurdejo	0	0	0	0	0
San Vicente de la Sonsierra	30	700	0	0	20.464
Sojuela	0	0	0	0	29.866
Sorzano	17	0	0	383	25.000
Sotés	0	0	0	486	0
Soto en Cameros	3	0	0	1.084	0
Terroba	4	0	0	0	0
Tirgo	0	0	0	2.072	0
Tobía	0	0	0	142	0
Tormantos	0	0	0	0	0
Torrecilla en Cameros	226	0	0	112	0
Torrecilla sobre Alesanco	0	0	0	0	0
Torre en Cameros	11	0	0	650	0
Torremontalbo	0	0	57.810	0	0
Treviana	0	0	0	245	0
Tricio	4	0	15	200	34.000
Tudelilla	0	0	0	545	0
Uruñuela	10	0	0	456	0
Valdemadera	0	0	0	0	0
Valgañón	0	0	0	1.544	0
Ventosa	0	0	0	325	0
Ventrosa	576	0	0	2.159	0
Viguera	41	0	0	793	0
Villalba de Rioja	0	0	0	0	0
Villalobar de Rioja	0	0	0	0	0
Villamediana de Iregua	60	0	0	1.053	0
Villanueva de Cameros	0	0	0	0	0
Villar de Arnedo (El)	0	0	0	0	58.040
Villar de Torre	0	0	0	0	0
Villarejo	0	0	10	17	0
Villarroya	0	0	0	0	0
Villarta-Quintana	0	0	0	0	0
Villavelayo	165	0	0	1.093	0
Villaverde de Rioja	9	0	0	823	0
Villoslada de Cameros	10	0	0	2.053	0
Viniegra de Abajo	97	0	0	1.776	0
Viniegra de Arriba	31	0	0	1.604	0
Zarratón	0	0	0	0	0
Zarzosa	8	0	0	0	0
Zorraquín	0	0	0	18	0

FUENTE: Consejería de Agricultura, Ganadería y Desarrollo Rural.

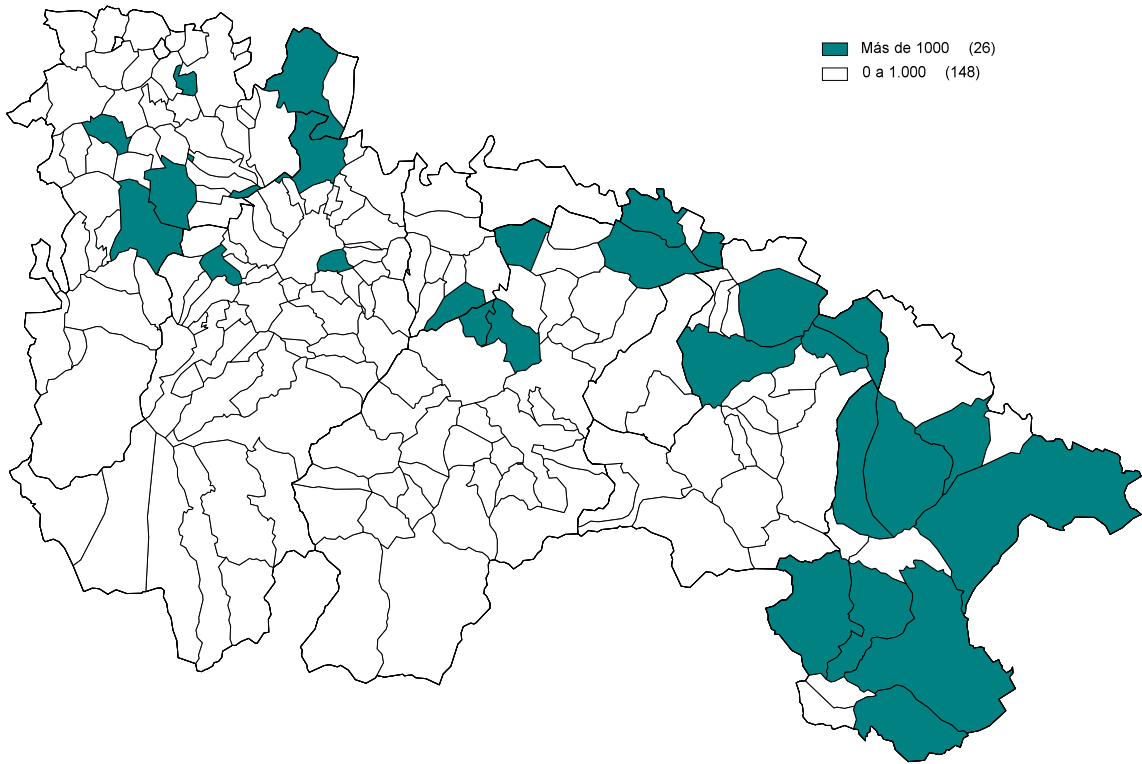
OVINO CEBO 2006



OVEJAS 2006



POLLOS 2006



CONEJAS 2006

