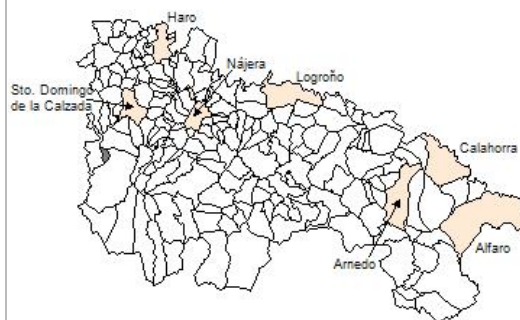


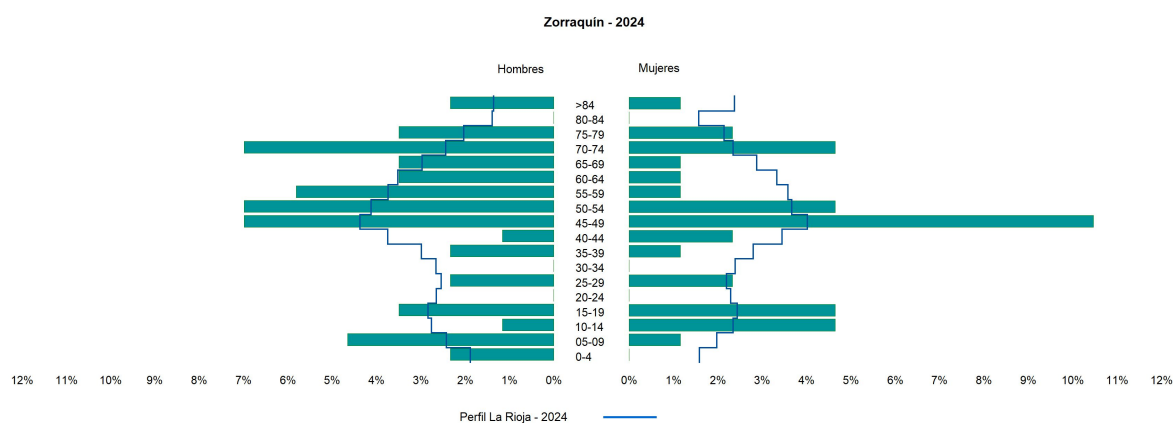
## 1. Datos Generales

Código INE	26183
Municipio	Zorraquín
Partido judicial	Haro
Zona de salud	Santo Domingo de la Calzada
Superficie municipal (Km2)	6,44
Altitud máx. del núcleo de población principal (m)	862
Distancia a la capital	62
Número de núcleos	2



## 2. Evolución Demográfica

Padrón	2022	2023	2024
Total	91	86	86
Hombres	46	45	49
Mujeres	45	41	37
Densidad	14,1	13,4	13,4
Extranjeros	7	9	11



### 3. Índices y tasas de Población (1/1/2024)

	Zorraquín	La Rioja
Ratio de feminidad (Total Mujeres / Total Hombres) x 100	75,51	102,64
Índice de infancia (Pob. de 0 a 14 / Pob. Total) x 100	13,95	13,34
Índice de tendencia (Pob. de 0 a 4 / Pob. de 5 a 9) x 100	40,00	79,34
Índice de juventud (Pob. de 15 a 29 / Pob. total) x 100	12,79	15,32
Índice de longevidad (Pob. > 84 / Pob. > 64) x 100	13,64	17,48
Índice de vejez (Pob. >= 65 / Pob. Total) x 100	25,58	22,12
Tasa de dependencia ((Pob. < 16 + Pob. > 64) / Pob. de 16 a 64) x 100	72,00	57,66
Tasa de reemplazo (Pob. de 20 a 29 / Pob. de 55 a 64) x 100	40,00	68,84
Tasa de maternidad (Pob. de 0 a 4 / Mujeres de 15 a 49) x 100	11,11	17,20
Tasa de residentes extranjeros (Total extranjeros / Pob. Total) x 100	12,79	14,42

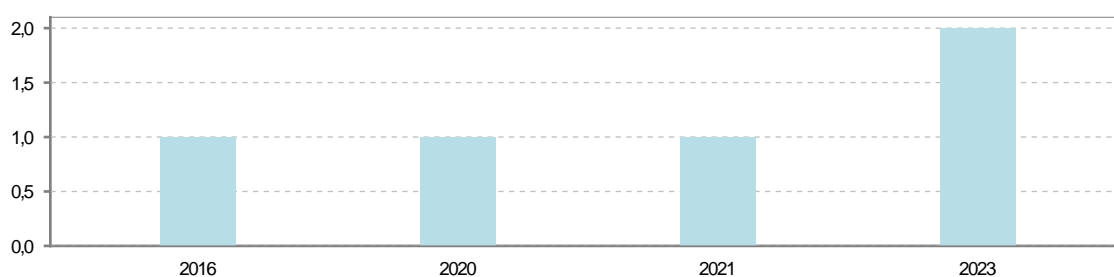
### 4. Movimiento Natural de la Población

	2018	2019	2020	2021	2022	2023
Nacimientos		1				
Defunciones			1	1		2
Matrimonios						
Crecimiento vegetativo		1	-1	-1		-2

**Nacimientos**

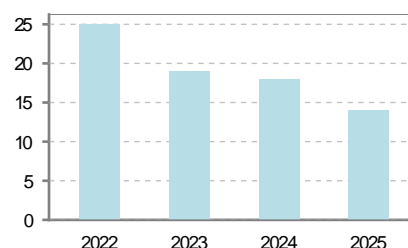


**Defunciones**

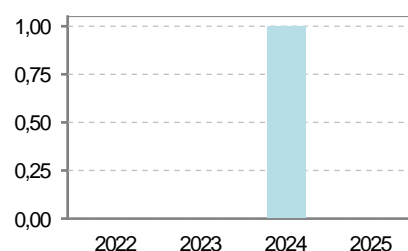


## 5. Mercado Laboral. (a 31 de marzo)

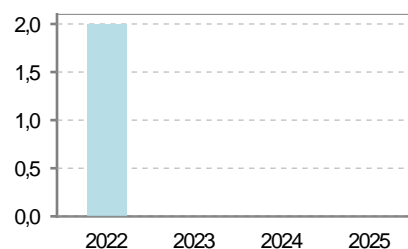
Afiliados	2022	2023	2024	2025
Total	25	19	18	14
R.General y otros	12	9	9	8
Autónomo no agrario	12	9	7	5
Autónomo agrario	1	1	2	1



Contratos	2022	2023	2024	2025
Total			1	
Hombres			1	
Mujeres				



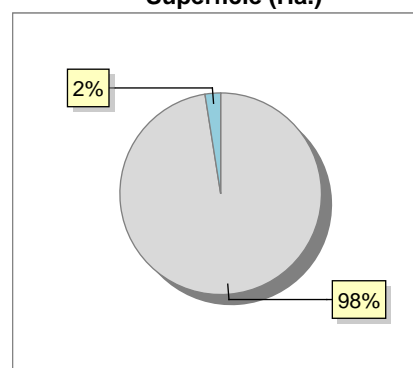
Paro registrado	2022	2023	2024	2025
Total	2			
Hombres	2			
Mujeres				



## 6. Catastro (2024)

Titulares		Unidades Urbanas	
Urbano	627	Industrial	23
Rústico	255	Residencial	500
Urbano/Rústico	782	Terciario y comercial	37
		Equipamiento	6
Unidades Rústicas		Suelo vacante	112
Parcelas	1.093	Edificio Singular	0
Subparcelas	1.162		
Valor Catastral Rústico		Superficie Urbana	
Valor (Miles de Euros)	257,1	Superficie edificada	7,4
		Superficie sin edificar	8,71
Valor Catastral Urbano (Miles de Euros)			
Valor catastral del suelo			2.395,05
Valor catastral de la construcción			12.552,77

Superficie (Ha.)

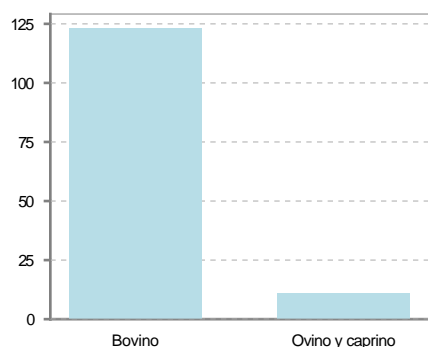


Superficie rústica (Ha.)

Superficie urbana (Ha.)

## 7. Ganadería (2024)

	Cabezas ganaderas	Unidades ganaderas
<b>Aves</b>		
Gallinas		
Pollos		
<b>Bovinos</b>	123	123,00
Terneros de cebo		
Vacas de carne	110	110,00
Vacas de ordeño	13	13,00
<b>Conejas</b>		
Conejas		
<b>Ovinos y Caprinos</b>	11	1,65
Cabras	11	1,65
Ovejas		
<b>Porcinos</b>		
Cerdas		
Cerdos de cebo		



## 8. Distribución General del Terreno -Ha. (2023)

	Total	Regadío	Secano
<b>Total Municipal</b>	638	22	616
<b>Tierras de cultivo</b>	22	7	15
Barbecho y otras tierras			
Cultivos herbáceos	22	7	15
Cultivos leñosos			
<b>Aprovechamiento pastos</b>	155	11	144
Eriales	4		4
Pastizales permanentes	140		140
Prados permanentes	11	11	
Prados y pastizales naturales			
<b>Superficie agraria no utilizada</b>	4		4
Baldíos	4		4
Cultivos permanentes	..		
<b>Superficies forestales arboladas</b>	412	4	408
Espartizal			
Monte abierto	2		2
Monte leñoso	94		94
Monte maderable	316	4	312
<b>Superficie ni agraria ni forestal</b>	45		45
Ríos y lagos	2		2
Superficie no agrícola	41		41
Terreno improductivo	2		2

## 9. Cultivos herbáceos -Ha. (2023)

	Secano	Regadío	Total
<b>Total cultivos herbáceos</b>	15	7	22
Cereales grano			
Leguminosas grano			
Patata		1	1
Cultivos industriales	7	5	12
Flores y plantas			
Cultivos forrajeros	8		8
Hortalizas		1	1

## 10. Cultivos leñosos -Ha. (2023)

	Secano	Regadío	Total
<b>Total cultivos leñosos</b>			
Cítricos			
Frutales			
Viñedo			
Olivar			
Otros cultivos leñosos			
Viveros			

## 11. Entidades Financieras

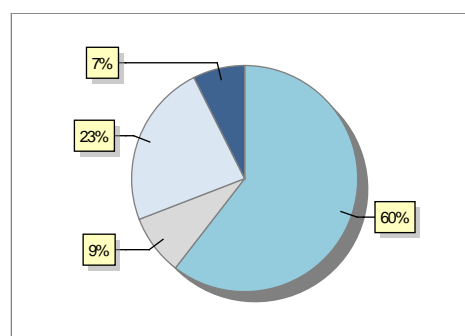
	2022	2023	2024
Entidades financieras de Depósito	0	0	0
Entidades Financieras de Crédito	0	0	0

## 12. Salud

	2022	2023	2024
Centros de salud	0	0	0
Consultorios	1	1	1
Farmacias	0	0	0
Botiquines	0	0	0

## 13. Parque de Vehículos

	2020	2021	2022	2023
Total vehículos	83	85	82	81
Automóviles	52	51	49	49
Motos	4	5	5	7
Furgonetas y Camiones	20	20	21	19
Autobuses	0	0	0	0
Tractores industriales	0	0	0	0
Otros vehículos	7	9	7	6



## 14. Espacios Deportivos

	2024
Campos de tiro	0
Campos de golf	0
Campos de fútbol	0
Rocodromos	0
Pistas de petanca	0
Pistas de padel	0
Pistas de atletismo	0
Piscinas cubiertas	0
Pistas de squash	0
Pistas polideportivas	1
Pistas de tenis	0
Piscinas al aire libre	0
Pabellones polideportivos	0
Pabellones con fronton	0
Frontones	2

## 15. Turismo (2024)

	Establecimientos	Habitaciones	Plazas
<b>Hoteles</b>			
Casas rurales	1	7	12
Restaurantes	1		26
Hostales			
Pensiones			
Turismo activo			
Agencias de viajes			
Apartamentos	1	60	187
Campings			
Albergues turísticos			
Viviendas de uso turístico	11		
Empresas organizadoras de congresos y reuniones			

## 16. Conectividad: Banda ancha Fija

Entidad Municipal	Caudal de Bajada	Fibra optica de centralita	Fibra optica hasta el Hogar
Zorraquín	6 Mb	NO	NO

## 17. Conectividad: Banda ancha Movil

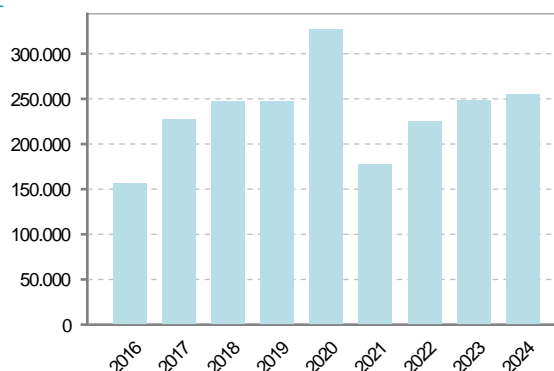
Entidad Municipal	Caudal de Bajada	UMTS
Zorraquín		NO

## 18. Presupuestos Municipales

### Gastos por capitulos

Gastos de Personal	16.670
Gastos en Bienes Corrientes y Servicios	78.140
Gastos Financieros	0
Transferencias Corrientes	2.560
Inversiones Reales	148.380
Transferencias de Capital	10.000
Activos Financieros	0
Pasivos Financieros	0

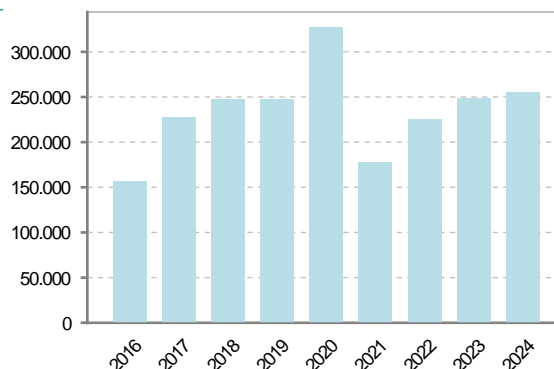
### Gastos



### Ingresos por capitulos

Impuestos Directos	63.600
Impuestos Indirectos	1.000
Tasas y Otros Ingresos	30.730
Transferencias Corrientes	26.430
Ingresos Patrimoniales	5.240
Enajenacion de Inversiones Reales	0
Transferencias de Capital	128.750
Activos Financieros	0
Pasivos Financieros	0

### Ingresos



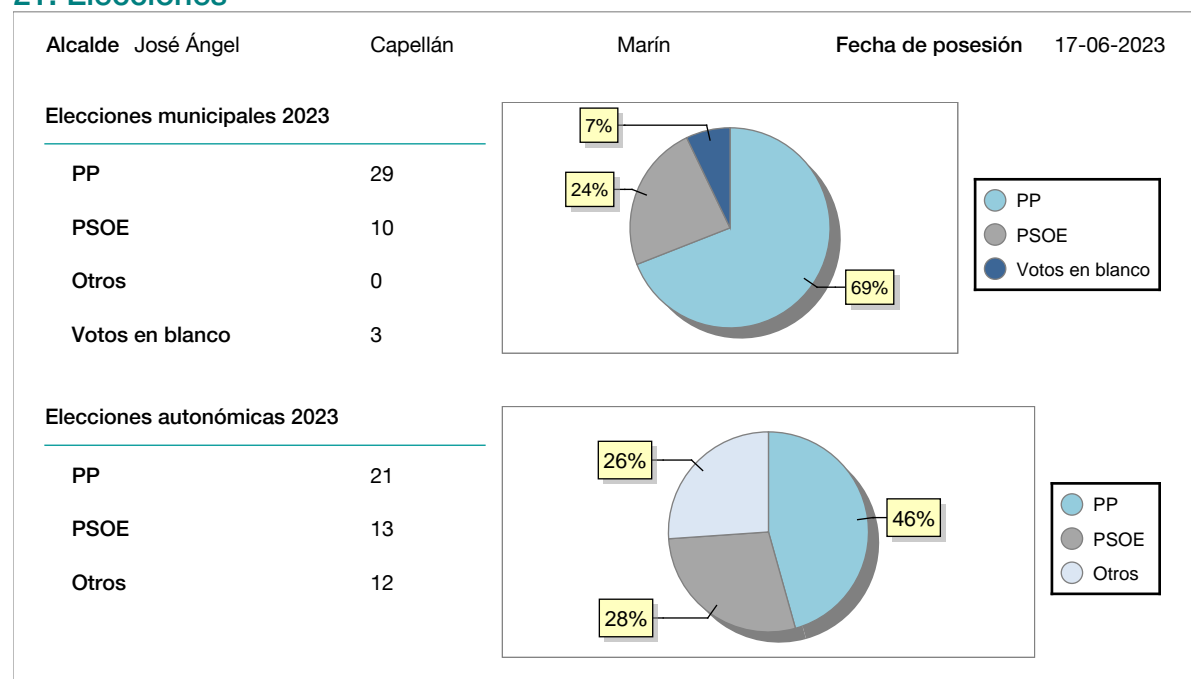
## 19. Educación - Curso 2024 / 2025 - Centros públicos

Educación Infantil 2º Ciclo, Primaria y Especial		ESO, Bachillerato y Ciclos Formativos	
Institución educativa		Institución educativa	
CRA	Sin centro rural agrupado	Centros	0
Colegios	0	<b>Alumnado</b>	
<b>Alumnado</b>		ESO	0
Alumnos	0	Bachillerato	0
		Ciclos Formativos	0
<b>Alumnos</b>			
<div>SIN DATOS</div>			

## 20. Educación - Curso 2024 / 2025 - Centros privados

Educación Infantil 2º Ciclo, Primaria y Especial		ESO, Bachillerato y Ciclos Formativos	
Institución educativa		Institución educativa	
Colegios	0	Centros	0
<b>Alumnado</b>		<b>Alumnado</b>	
Alumnos	0	ESO	0
		Bachillerato	0
		Ciclos Formativos	0
<b>Alumnos</b>			
<div>SIN DATOS</div>			

## 21. Elecciones



## 22. Renta Media

	2021	2022
Media de la renta por unidad de consumo		
Renta neta media por hogar	27.693	27.937