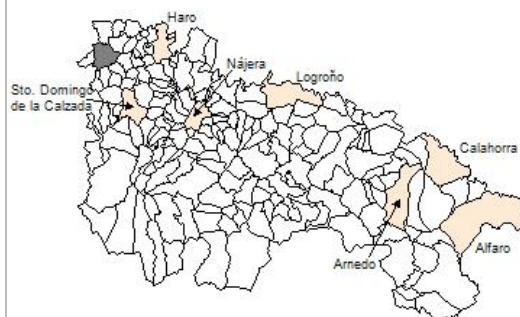


1. Datos Generales

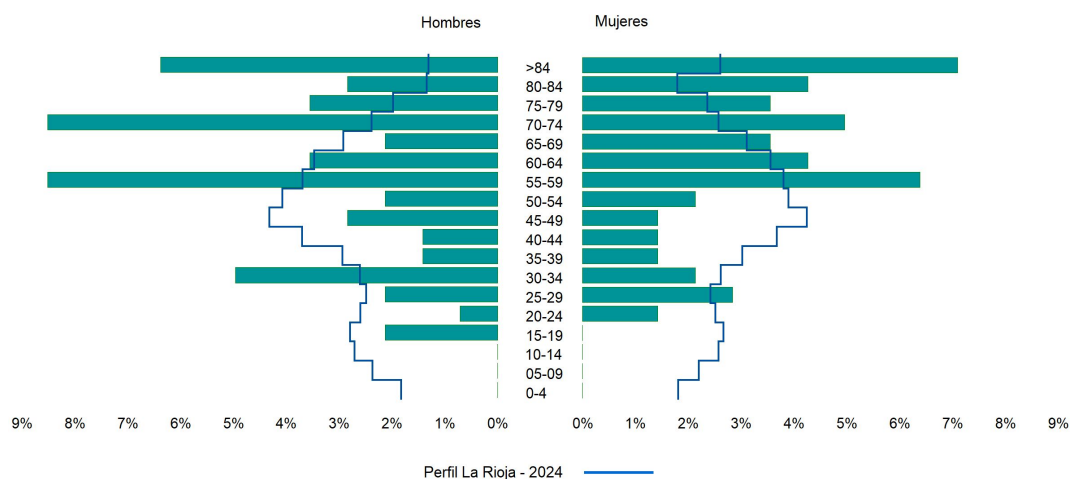
Código INE	26155
Municipio	Treviana
Partido judicial	Haro
Zona de salud	Haro
Superficie municipal (Km2)	34,94
Altitud máx. del núcleo de población principal (m)	587
Distancia a la capital	56
Número de núcleos	2



2. Evolución Demográfica

Padrón	2022	2023	2024
Total	143	141	146
Hombres	74	75	79
Mujeres	69	66	67
Densidad	4,1	4,0	4,2
Extranjeros	4	5	9

Treviana - 2024



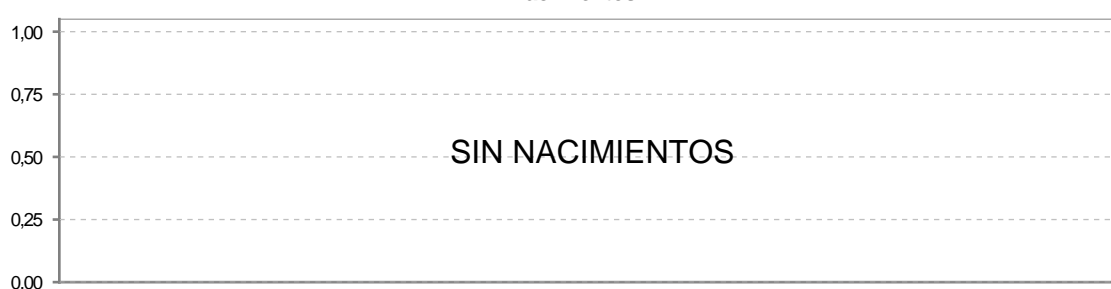
3. Índices y tasas de Población (1/1/2024)

	Treviana	La Rioja
Ratio de feminidad (Total Mujeres / Total Hombres) x 100	84,81	102,64
Índice de infancia (Pob. de 0 a 14 / Pob. Total) x 100		13,34
Índice de tendencia (Pob. de 0 a 4 / Pob. de 5 a 9) x 100		79,34
Índice de juventud (Pob. de 15 a 29 / Pob. total) x 100	9,59	15,32
Índice de longevidad (Pob. > 84 / Pob. > 64) x 100	29,69	17,48
Índice de vejez (Pob. >= 65 / Pob. Total) x 100	43,84	22,12
Tasa de dependencia ((Pob. < 16 + Pob. > 64) / Pob. de 16 a 64) x 100	80,25	57,66
Tasa de reemplazo (Pob. de 20 a 29 / Pob. de 55 a 64) x 100	27,03	68,84
Tasa de maternidad (Pob. de 0 a 4 / Mujeres de 15 a 49) x 100		17,20
Tasa de residentes extranjeros (Total extranjeros / Pob. Total) x 100	6,16	14,42

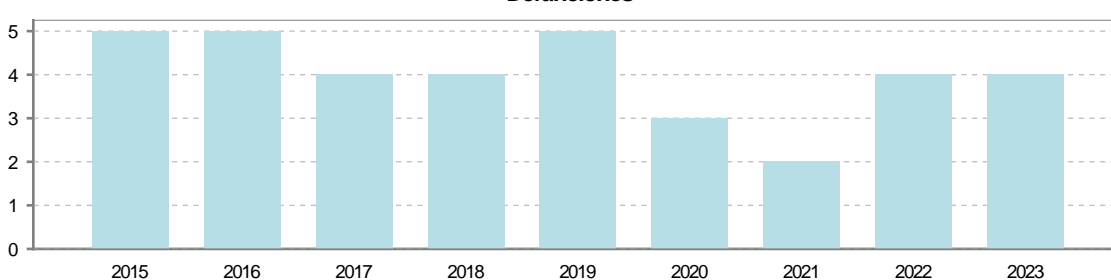
4. Movimiento Natural de la Población

	2018	2019	2020	2021	2022	2023
Nacimientos						
Defunciones	4	5	3	2	4	4
Matrimonios	1				1	
Crecimiento vegetativo	-4	-5	-3	-2	-4	-4

Nacimientos

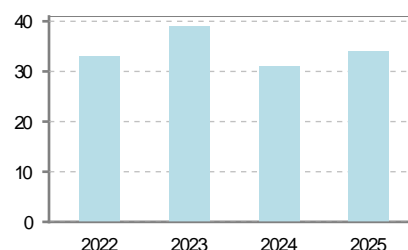


Defunciones

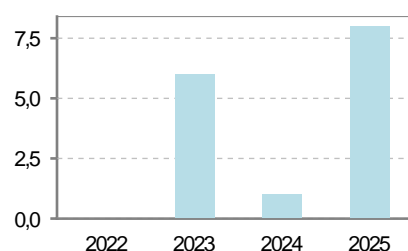


5. Mercado Laboral. (a 31 de marzo)

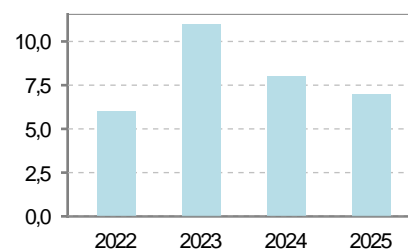
Afiliados	2022	2023	2024	2025
Total	33	39	31	34
R.General y otros	14	20	12	14
Autónomo no agrario	7	7	7	9
Autónomo agrario	12	12	12	11



Contratos	2022	2023	2024	2025
Total		6	1	8
Hombres		6	1	5
Mujeres				3



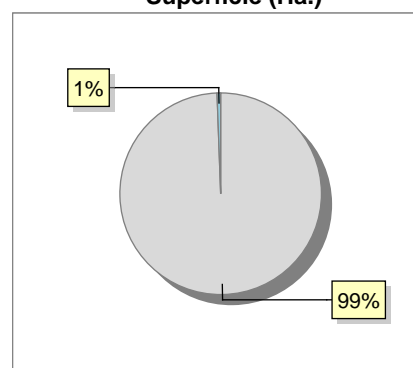
Paro registrado	2022	2023	2024	2025
Total	6	11	8	7
Hombres	2	6	4	3
Mujeres	4	5	4	4



6. Catastro (2024)

Titulares		Unidades Urbanas	
Urbano	622	Industrial	248
Rústico	1.134	Residencial	326
Urbano/Rústico	1.442	Terciario y comercial	6
		Equipamiento	7
Unidades Rústicas		Suelo vacante	207
Parcelas	5.017	Edificio Singular	1
Subparcelas	5.321		
Valor Catastral Rústico		Superficie Urbana	
Valor (Miles de Euros)	4.455,61	Superficie edificada	11,79
		Superficie sin edificar	8,23
Valor Catastral Urbano (Miles de Euros)			
Valor catastral del suelo	3.225,81		
Valor catastral de la construcción	11.474,48		

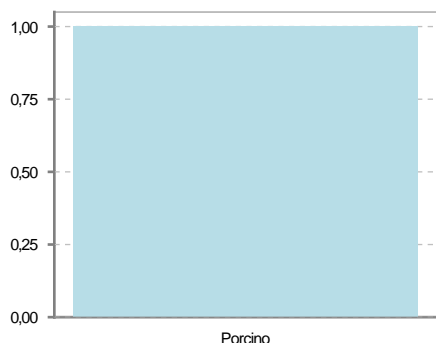
Superficie (Ha.)



● Superficie rústica (Ha.)
● Superficie urbana (Ha.)

7. Ganadería (2024)

	Cabezas ganaderas	Unidades ganaderas
Aves		
Gallinas		
Pollos		
Bovinos		
Terneros de cebo		
Vacas de carne		
Vacas de ordeño		
Conejas		
Conejas		
Ovinos y Caprinos		
Cabras		
Ovejas		
Porcinos	1	0,16
Cerdas		
Cerdos de cebo	1	0,16



8. Distribución General del Terreno -Ha. (2023)

	Total	Regadío	Secano
Total Municipal	3.494	13	3.481
Tierras de cultivo	2.830	13	2.817
Barbecho y otras tierras	134		134
Cultivos herbáceos	2.545	3	2.542
Cultivos leñosos	151	10	141
Aprovechamiento pastos	108		108
Eriales	33		33
Pastizales permanentes	75		75
Prados permanentes			
Prados y pastizales naturales			
Superficie agraria no utilizada	51		51
Baldíos	40		40
Cultivos permanentes	11		11
Superficies forestales arboladas	348		348
Espartizal			
Monte abierto			
Monte leñoso	313		313
Monte maderable	35		35
Superficie ni agraria ni forestal	157		157
Ríos y lagos	7		7
Superficie no agrícola	147		147
Terreno improductivo	3		3

9. Cultivos herbáceos -Ha. (2023)

	Secano	Regadío	Total
Total cultivos herbáceos	2.542	3	2.545
Cereales grano	1.834	2	1.836
Leguminosas grano	129		129
Patata			
Cultivos industriales	500		500
Flores y plantas			
Cultivos forrajeros	79		79
Hortalizas		1	1

10. Cultivos leñosos -Ha. (2023)

	Secano	Regadío	Total
Total cultivos leñosos	141	10	151
Cítricos			
Frutales	4	2	6
Viñedo	135	3	138
Olivar	2	3	5
Otros cultivos leñosos		2	2
Viveros			

11. Entidades Financieras

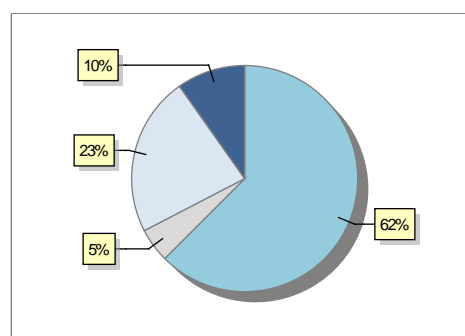
	2022	2023	2024
Entidades financieras de Depósito	0	0	0
Entidades Financieras de Crédito	0	0	0

12. Salud

	2022	2023	2024
Centros de salud	0	0	0
Consultorios	1	1	1
Farmacias	1	1	1
Botiquines	0	0	0

13. Parque de Vehículos

	2020	2021	2022	2023
Total vehículos	195	189	185	184
Automóviles	126	126	120	115
Motos	8	9	8	9
Furgonetas y Camiones	42	37	39	42
Autobuses	0	0	0	0
Tractores industriales	0	0	0	0
Otros vehículos	19	17	18	18



● Automóviles
 ● Motos
 ● Furgonetas y Camiones
 ● Otros vehículos

14. Espacios Deportivos

	2024
Campos de tiro	0
Campos de golf	0
Campos de fútbol	0
Rocodromos	0
Pistas de petanca	0
Pistas de padel	0
Pistas de atletismo	0
Piscinas cubiertas	0
Pistas de squash	0
Pistas polideportivas	1
Pistas de tenis	0
Piscinas al aire libre	1
Pabellones polideportivos	0
Pabellones con fronton	0
Frontones	1

15. Turismo (2024)

	Establecimientos	Habitaciones	Plazas
Hoteles			
Casas rurales	1	3	5
Restaurantes			
Hostales			
Pensiones			
Turismo activo			
Agencias de viajes			
Apartamentos			
Campings			
Albergues turísticos			
Viviendas de uso turístico	1		
Empresas organizadoras de congresos y reuniones			

16. Conectividad: Banda ancha Fija

Entidad Municipal	Caudal de Bajada	Fibra optica de centralita	Fibra optica hasta el Hogar
Treviana	1 Mb	NO	NO

17. Conectividad: Banda ancha Movil

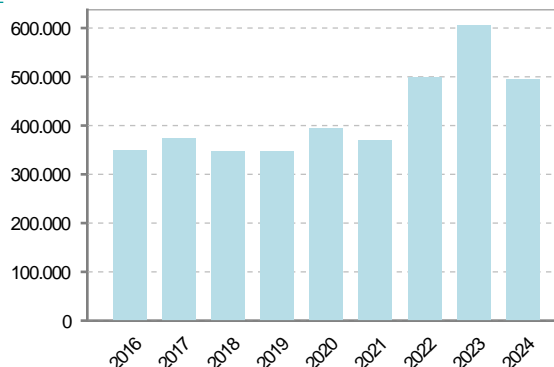
Entidad Municipal	Caudal de Bajada	UMTS
Treviana	6 Mb	SI

18. Presupuestos Municipales

Gastos por capitulos

Gastos de Personal	71.250
Gastos en Bienes Corrientes y Servicios	150.500
Gastos Financieros	0
Transferencias Corrientes	62.000
Inversiones Reales	212.410
Transferencias de Capital	0
Activos Financieros	0
Pasivos Financieros	0

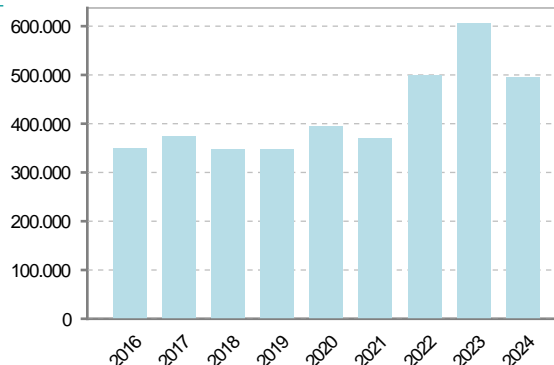
Gastos



Ingresos por capitulos

Impuestos Directos	112.580,97
Impuestos Indirectos	8.000
Tasas y Otros Ingresos	105.779
Transferencias Corrientes	77.000
Ingresos Patrimoniales	49.300,03
Enajenacion de Inversiones Reales	0
Transferencias de Capital	143.500
Activos Financieros	0
Pasivos Financieros	0

Ingresos



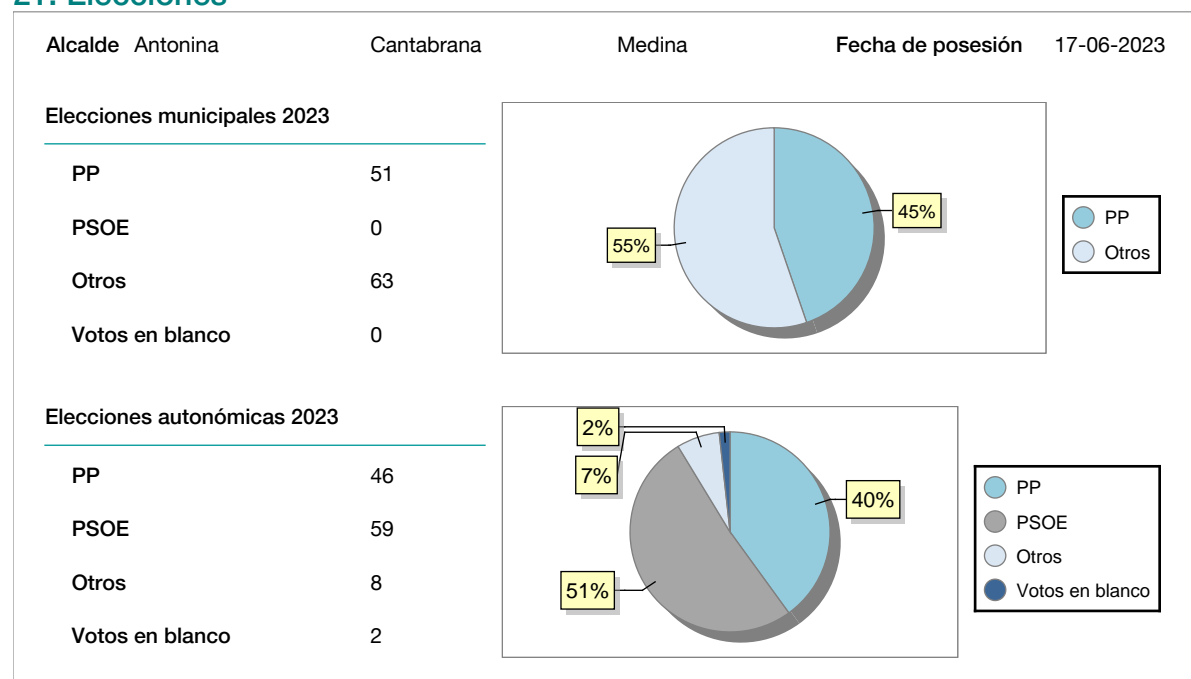
19. Educación - Curso 2024 / 2025 - Centros públicos

Educación Infantil 2º Ciclo, Primaria y Especial		ESO, Bachillerato y Ciclos Formativos	
Institución educativa		Institución educativa	
CRA	Sin centro rural agrupado	Centros	0
Colegios	0	Alumnado	
Alumnado		ESO	0
Alumnos	0	Bachillerato	0
		Ciclos Formativos	0
Alumnos			
SIN DATOS			

20. Educación - Curso 2024 / 2025 - Centros privados

Educación Infantil 2º Ciclo, Primaria y Especial		ESO, Bachillerato y Ciclos Formativos	
Institución educativa		Institución educativa	
Colegios	0	Centros	0
Alumnado		Alumnado	
Alumnos	0	ESO	0
		Bachillerato	0
		Ciclos Formativos	0
Alumnos			
SIN DATOS			

21. Elecciones



22. Renta Media

	2021	2022
Media de la renta por unidad de consumo	17.495	16.927
Renta neta media por hogar	26.496	24.511