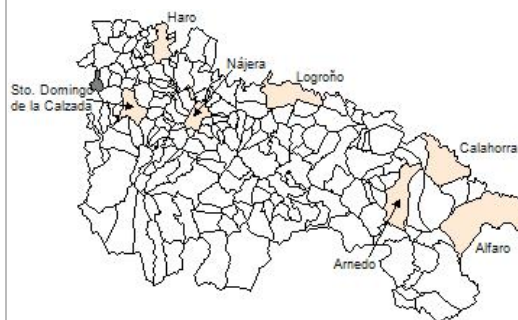


1. Datos Generales

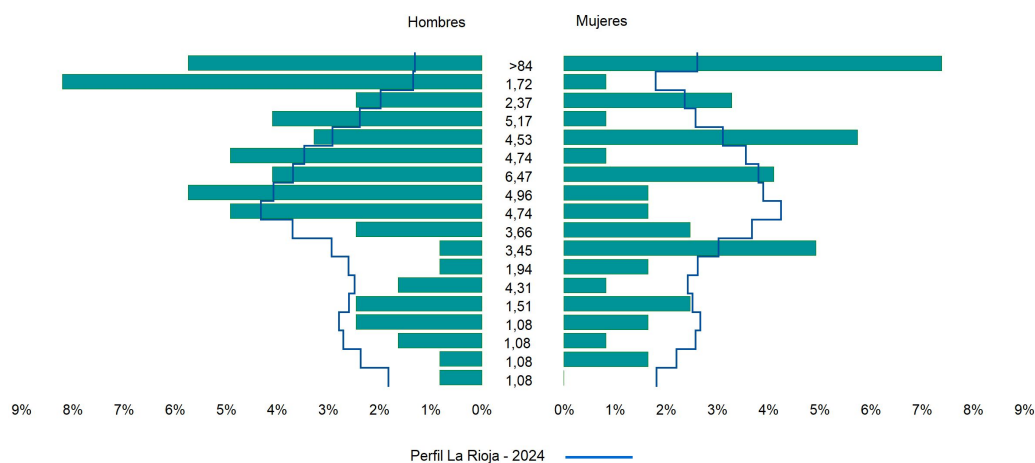
Código INE	26150
Municipio	Tormantos
Partido judicial	Haro
Zona de salud	Santo Domingo de la Calzada
Superficie municipal (Km2)	11,07
Altitud máx. del núcleo de población principal (m)	609
Distancia a la capital	60
Número de núcleos	2



2. Evolución Demográfica

Padrón	2022	2023	2024
Total	114	121	122
Hombres	63	71	70
Mujeres	51	50	52
Densidad	10,3	10,9	11,0
Extranjeros	16	22	26

Tormantos - 2024



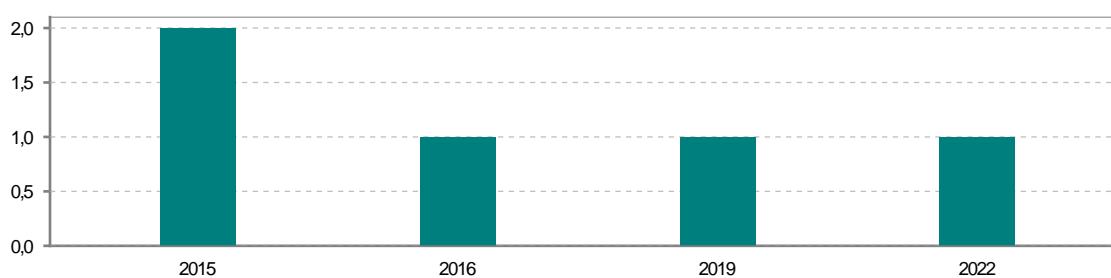
3. Índices y tasas de Población (1/1/2024)

	Tormantos	La Rioja
Ratio de feminidad (Total Mujeres / Total Hombres) x 100	74,29	102,64
Índice de infancia (Pob. de 0 a 14 / Pob. Total) x 100	5,74	13,34
Índice de tendencia (Pob. de 0 a 4 / Pob. de 5 a 9) x 100	33,33	79,34
Índice de juventud (Pob. de 15 a 29 / Pob. total) x 100	11,48	15,32
Índice de longevidad (Pob. > 84 / Pob. > 64) x 100	31,37	17,48
Índice de vejez (Pob. >= 65 / Pob. Total) x 100	41,80	22,12
Tasa de dependencia ((Pob. < 16 + Pob. > 64) / Pob. de 16 a 64) x 100	96,77	57,66
Tasa de reemplazo (Pob. de 20 a 29 / Pob. de 55 a 64) x 100	52,94	68,84
Tasa de maternidad (Pob. de 0 a 4 / Mujeres de 15 a 49) x 100	5,26	17,20
Tasa de residentes extranjeros (Total extranjeros / Pob. Total) x 100	21,31	14,42

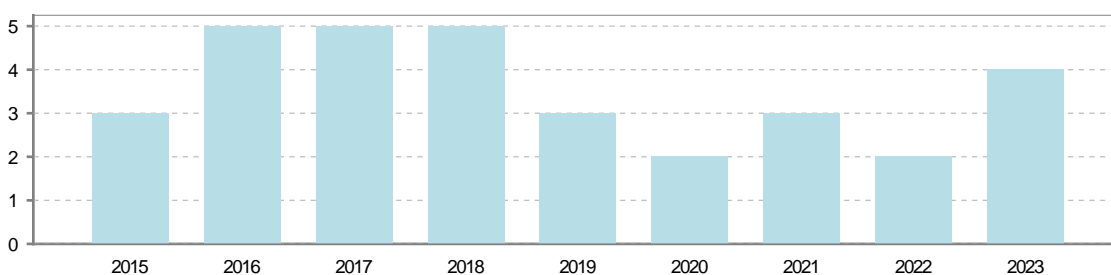
4. Movimiento Natural de la Población

	2018	2019	2020	2021	2022	2023
Nacimientos		1			1	
Defunciones	5	3	2	3	2	4
Matrimonios				1		1
Crecimiento vegetativo	-5	-2	-2	-3	-1	-4

Nacimientos

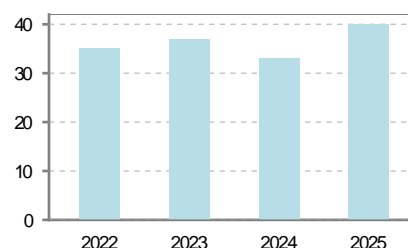


Defunciones

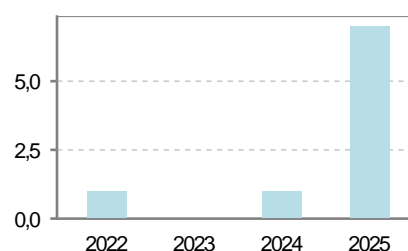


5. Mercado Laboral. (a 31 de marzo)

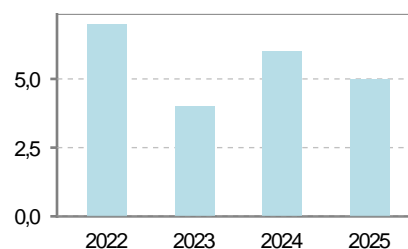
Afiliados	2022	2023	2024	2025
Total	35	37	33	40
R.General y otros	16	19	18	25
Autónomo no agrario	17	16	14	14
Autónomo agrario	2	2	1	1



Contratos	2022	2023	2024	2025
Total	1		1	7
Hombres	1			5
Mujeres			1	2



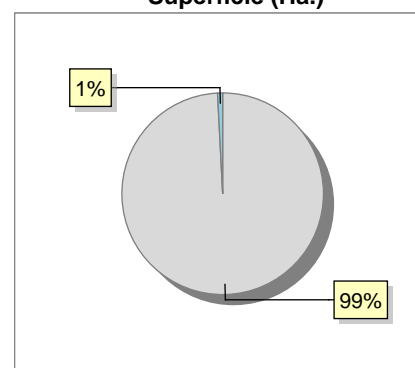
Paro registrado	2022	2023	2024	2025
Total	7	4	6	5
Hombres	4	3	4	3
Mujeres	3	1	2	2



6. Catastro (2024)

Titulares		Unidades Urbanas	
Urbano	402	Industrial	125
Rústico	684	Residencial	229
Urbano/Rústico	901	Terciario y comercial	13
		Equipamiento	6
Unidades Rústicas		Suelo vacante	80
Parcelas	1.523	Edificio Singular	0
Subparcelas	1.669		
Valor Catastral Rústico		Superficie Urbana	
Valor (Miles de Euros)	1.728,3	Superficie edificada	5,59
		Superficie sin edificar	3,34
Valor Catastral Urbano (Miles de Euros)			
Valor catastral del suelo			1.206,7
Valor catastral de la construcción			5.360,2

Superficie (Ha.)



● Superficie rústica (Ha.)
● Superficie urbana (Ha.)

7. Ganadería (2024)

	Cabezas ganaderas	Unidades ganaderas
Aves		
Gallinas		
Pollos		
Bovinos		
Terneros de cebo		
Vacas de carne		
Vacas de ordeño		
Conejas		
Conejas		
Ovinos y Caprinos		
Cabras		
Ovejas		
Porcinos		
Cerdas		
Cerdos de cebo		



8. Distribución General del Terreno -Ha. (2023)

	Total	Regadío	Secano
Total Municipal	1.106	110	996
Tierras de cultivo	880	93	787
Barbecho y otras tierras	66		66
Cultivos herbáceos	791	92	699
Cultivos leñosos	23	1	22
Aprovechamiento pastos	25		25
Eriales	8		8
Pastizales permanentes	17		17
Prados permanentes			
Prados y pastizales naturales			
Superficie agraria no utilizada	23		23
Baldíos	22		22
Cultivos permanentes	1.		1
Superficies forestales arboladas	92	17	75
Espartizal			
Monte abierto			
Monte leñoso	73		73
Monte maderable	19	17	2
Superficie ni agraria ni forestal	86		86
Ríos y lagos	35		35
Superficie no agrícola	41		41
Terreno improductivo	10		10

9. Cultivos herbáceos -Ha. (2023)

	Secano	Regadío	Total
Total cultivos herbáceos	699	92	791
Cereales grano	600	50	650
Leguminosas grano	25		25
Patata		2	2
Cultivos industriales	69		69
Flores y plantas			
Cultivos forrajeros	5	1	6
Hortalizas		39	39

10. Cultivos leñosos -Ha. (2023)

	Secano	Regadío	Total
Total cultivos leñosos	22	1	23
Cítricos			
Frutales	1		1
Viñedo	21		21
Olivar			
Otros cultivos leñosos		1	1
Viveros			

11. Entidades Financieras

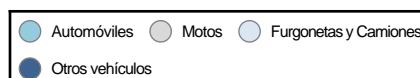
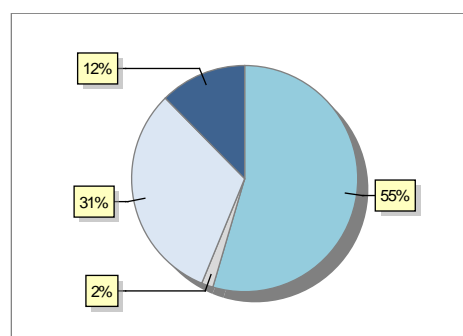
	2022	2023	2024
Entidades financieras de Depósito	0	0	0
Entidades Financieras de Crédito	0	0	0

12. Salud

	2022	2023	2024
Centros de salud	0	0	0
Consultorios	1	1	1
Farmacias	0	0	0
Botiquines	1	1	1

13. Parque de Vehículos

	2020	2021	2022	2023
Total vehículos	114	121	121	121
Automóviles	69	72	68	66
Motos	2	2	2	2
Furgonetas y Camiones	31	34	38	38
Autobuses	0	0	0	0
Tractores industriales	0	0	0	0
Otros vehículos	12	13	13	15



14. Espacios Deportivos

	2024
Campos de tiro	0
Campos de golf	0
Campos de fútbol	1
Rocodromos	0
Pistas de petanca	0
Pistas de padel	0
Pistas de atletismo	0
Piscinas cubiertas	0
Pistas de squash	0
Pistas polideportivas	1
Pistas de tenis	0
Piscinas al aire libre	1
Pabellones polideportivos	0
Pabellones con fronton	0
Frontones	1

15. Turismo (2024)

	Establecimientos	Habitaciones	Plazas
Hoteles			
Casas rurales	1	6	12
Restaurantes			
Hostales			
Pensiones			
Turismo activo			
Agencias de viajes			
Apartamentos			
Campings			
Albergues turísticos			
Viviendas de uso turístico			
Empresas organizadoras de congresos y reuniones			

16. Conectividad: Banda ancha Fija

Entidad Municipal	Caudal de Bajada	Fibra optica de centralita	Fibra optica hasta el Hogar
Tormantos	2 Mb	NO	NO

17. Conectividad: Banda ancha Movil

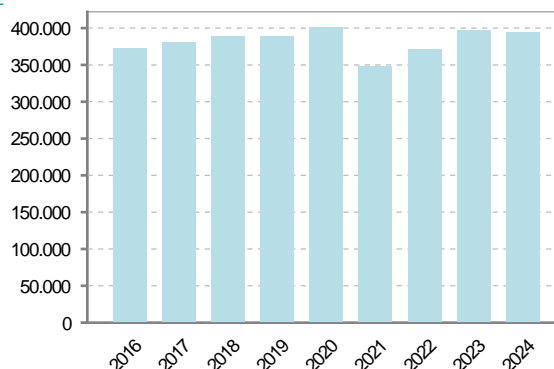
Entidad Municipal	Caudal de Bajada	UMTS
Tormantos		NO

18. Presupuestos Municipales

Gastos por capitulos

Gastos de Personal	58.199
Gastos en Bienes Corrientes y Servicios	153.177
Gastos Financieros	890
Transferencias Corrientes	2.200
Inversiones Reales	180.000
Transferencias de Capital	0
Activos Financieros	0
Pasivos Financieros	0

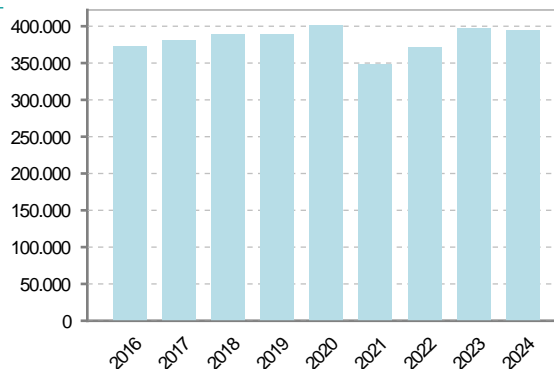
Gastos



Ingresos por capitulos

Impuestos Directos	86.500
Impuestos Indirectos	0
Tasas y Otros Ingresos	116.076
Transferencias Corrientes	39.130
Ingresos Patrimoniales	7.290
Enajenacion de Inversiones Reales	0
Transferencias de Capital	145.470
Activos Financieros	0
Pasivos Financieros	0

Ingresos



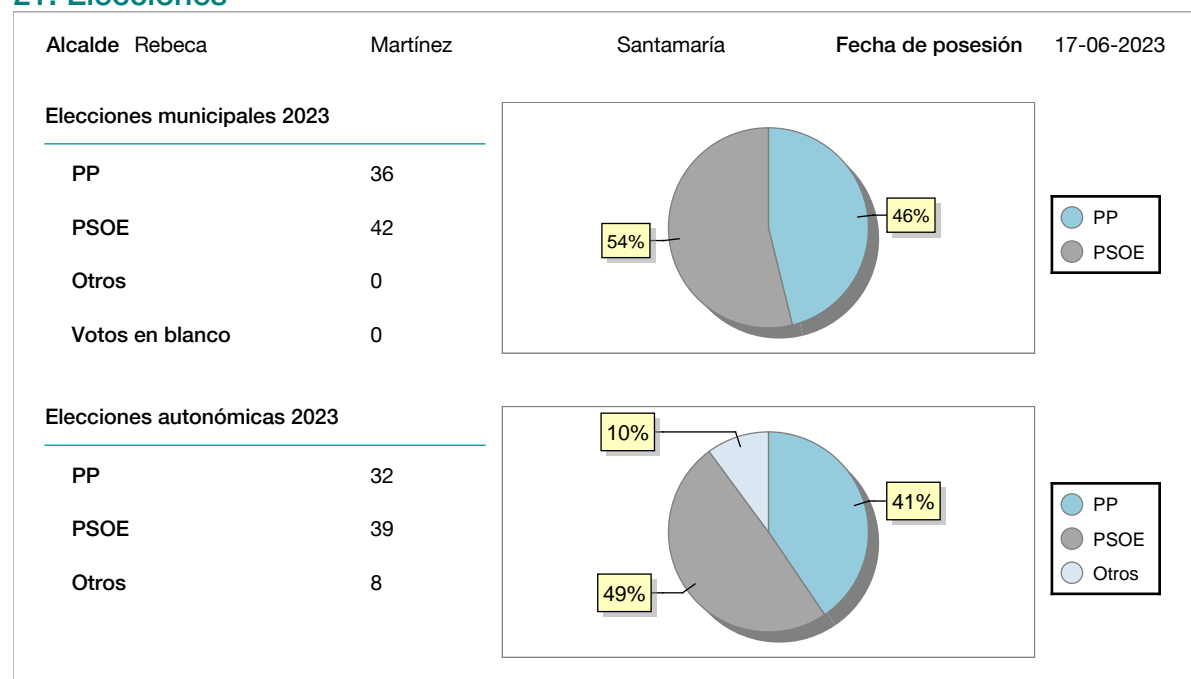
19. Educación - Curso 2024 / 2025 - Centros públicos

Educación Infantil 2º Ciclo, Primaria y Especial		ESO, Bachillerato y Ciclos Formativos	
Institución educativa		Institución educativa	
CRA	Sin centro rural agrupado	Centros	0
Colegios	0	Alumnado	
Alumnado		ESO	0
Alumnos	0	Bachillerato	0
		Ciclos Formativos	0
Alumnos			
<div>SIN DATOS</div>			

20. Educación - Curso 2024 / 2025 - Centros privados

Educación Infantil 2º Ciclo, Primaria y Especial		ESO, Bachillerato y Ciclos Formativos	
Institución educativa		Institución educativa	
Colegios	0	Centros	0
Alumnado		Alumnado	
Alumnos	0	ESO	0
		Bachillerato	0
		Ciclos Formativos	0
Alumnos			
<div>SIN DATOS</div>			

21. Elecciones



22. Renta Media

	2021	2022
Media de la renta por unidad de consumo	15.925	15.109
Renta neta media por hogar	23.766	23.081