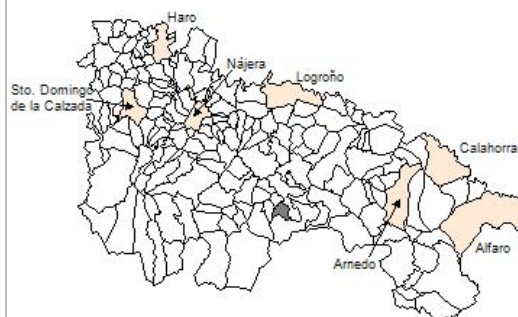


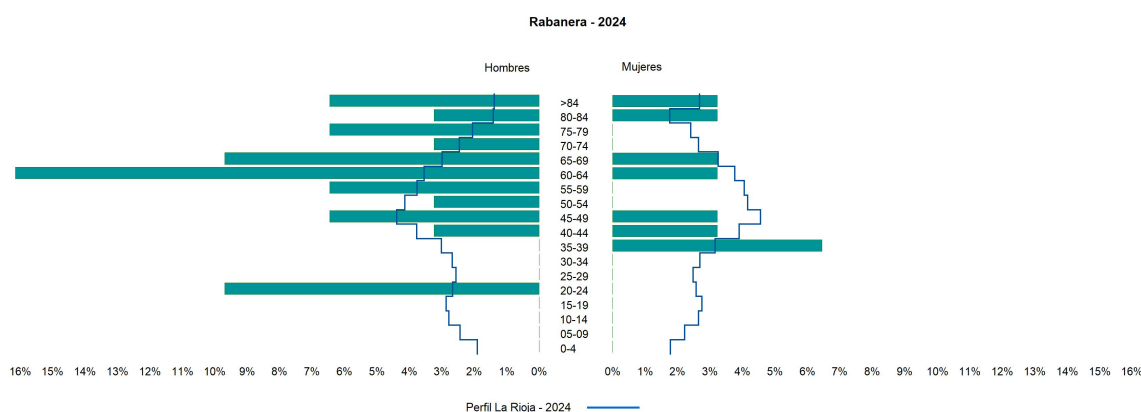
## 1. Datos Generales

Código INE	26121
Municipio	Rabanera
Partido judicial	Logroño
Zona de salud	San Román de Cameros
Superficie municipal (Km2)	13,81
Altitud máx. del núcleo de población principal (m)	966
Distancia a la capital	43
Número de núcleos	2



## 2. Evolución Demográfica

Padrón	2022	2023	2024
Total	30	33	31
Hombres	22	25	23
Mujeres	8	8	8
Densidad	2,2	2,4	2,2
Extranjeros		2	1



### 3. Índices y tasas de Población (1/1/2024)

	Rabanera	La Rioja
Ratio de feminidad (Total Mujeres / Total Hombres) x 100	34,78	102,64
Índice de infancia (Pob. de 0 a 14 / Pob. Total) x 100		13,34
Índice de tendencia (Pob. de 0 a 4 / Pob. de 5 a 9) x 100		79,34
Índice de juventud (Pob. de 15 a 29 / Pob. total) x 100	9,68	15,32
Índice de longevidad (Pob. > 84 / Pob. > 64) x 100	25,00	17,48
Índice de vejez (Pob. >= 65 / Pob. Total) x 100	38,71	22,12
Tasa de dependencia ((Pob. < 16 + Pob. > 64) / Pob. de 16 a 64) x 100	63,16	57,66
Tasa de reemplazo (Pob. de 20 a 29 / Pob. de 55 a 64) x 100	37,50	68,84
Tasa de maternidad (Pob. de 0 a 4 / Mujeres de 15 a 49) x 100		17,20
Tasa de residentes extranjeros (Total extranjeros / Pob. Total) x 100	3,23	14,42

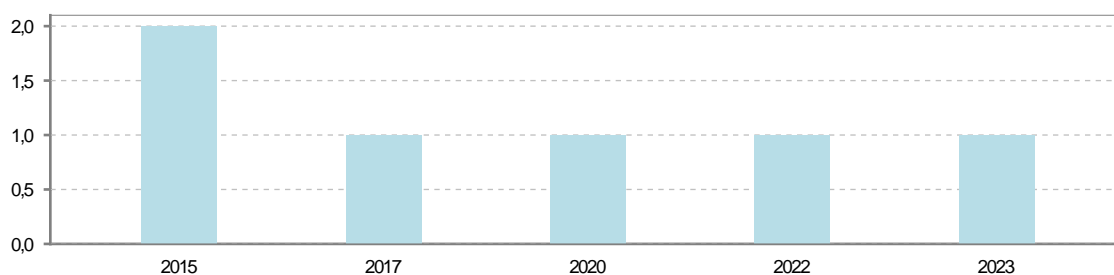
### 4. Movimiento Natural de la Población

	2018	2019	2020	2021	2022	2023
<b>Nacimientos</b>						
<b>Defunciones</b>			1		1	1
<b>Matrimonios</b>						
<b>Crecimiento vegetativo</b>			-1		-1	-1

**Nacimientos**

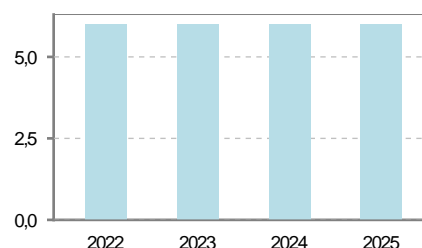


**Defunciones**



## 5. Mercado Laboral. (a 31 de marzo)

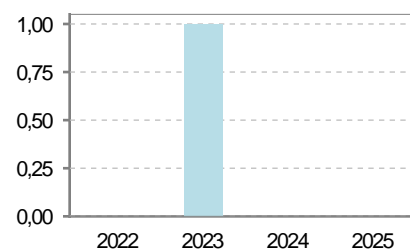
Afiliados	2022	2023	2024	2025
Total	6	6	6	6
R.General y otros				
Autónomo no agrario	3	3	3	4
Autónomo agrario	3	3	3	2



Contratos	2022	2023	2024	2025
Total				
Hombres				
Mujeres				



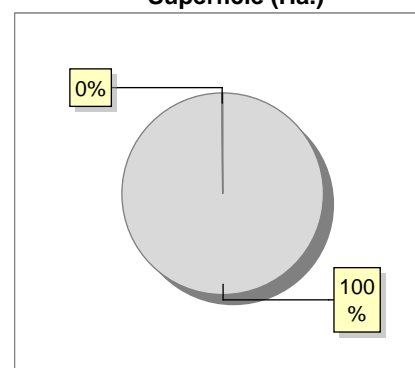
Paro registrado	2022	2023	2024	2025
Total		1		
Hombres		1		
Mujeres				



## 6. Catastro (2024)

Titulares		Unidades Urbanas	
Urbano	123	Industrial	35
Rústico	203	Residencial	47
Urbano/Rústico	275	Terciario y comercial	2
		Equipamiento	3
Unidades Rústicas			
Parcelas	2.607	Suelo vacante	44
Subparcelas	2.634	Edificio Singular	0
Valor Catastral Rústico		Superficie Urbana	
Valor (Miles de Euros)	63,33	Superficie edificada	1,43
		Superficie sin edificar	0,55
Valor Catastral Urbano (Miles de Euros)			
Valor catastral del suelo		156,73	
Valor catastral de la construcción		990.59	

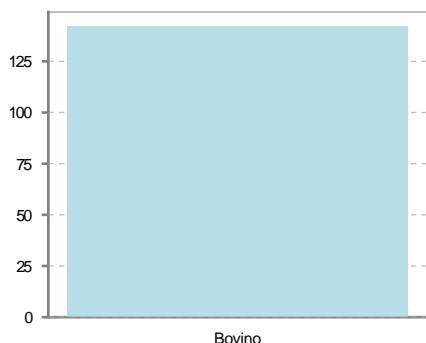
Superficie (Ha.)



● Superficie rústica (Ha.)  
● Superficie urbana (Ha.)

## 7. Ganadería (2024)

	Cabezas ganaderas	Unidades ganaderas
<b>Aves</b>		
Gallinas		
Pollos		
<b>Bovinos</b>	142	142,00
Terneros de cebo		
Vacas de carne	142	142,00
Vacas de ordeño		
<b>Conejas</b>		
Conejas		
<b>Ovinos y Caprinos</b>		
Cabras		
Ovejas		
<b>Porcinos</b>		
Cerdas		
Cerdos de cebo		



## 8. Distribución General del Terreno -Ha. (2023)

	Total	Regadío	Secano
<b>Total Municipal</b>	1.381		1.381
<b>Tierras de cultivo</b>			
Barbecho y otras tierras			
Cultivos herbáceos			
Cultivos leñosos			
<b>Aprovechamiento pastos</b>	598		598
Eriales	16		16
Pastizales permanentes	582		582
Prados permanentes			
Prados y pastizales naturales			
<b>Superficie agraria no utilizada</b>			
Baldíos			
Cultivos permanentes	..		
<b>Superficies forestales arboladas</b>	757		757
Espartizal			
Monte abierto	13		13
Monte leñoso	436		436
Monte maderable	308		308
<b>Superficie ni agraria ni forestal</b>	26		26
Ríos y lagos	2		2
Superficie no agrícola	18		18
Terreno improductivo	6		6

## 9. Cultivos herbáceos -Ha. (2023)

	Secano	Regadío	Total
<b>Total cultivos herbáceos</b>			
Cereales grano			
Leguminosas grano			
Patata			
Cultivos industriales			
Flores y plantas			
Cultivos forrajeros			
Hortalizas			

## 10. Cultivos leñosos -Ha. (2023)

	Secano	Regadío	Total
<b>Total cultivos leñosos</b>			
Cítricos			
Frutales			
Viñedo			
Olivar			
Otros cultivos leñosos			
Viveros			

## 11. Entidades Financieras

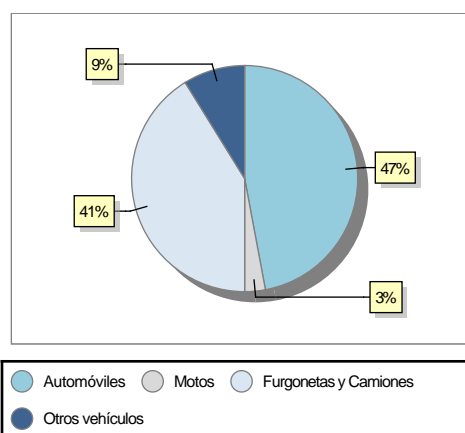
	2022	2023	2024
Entidades financieras de Depósito	0	0	0
Entidades Financieras de Crédito	0	0	0

## 12. Salud

	2022	2023	2024
Centros de salud	0	0	0
Consultorios	1	1	1
Farmacias	0	0	0
Botiquines	0	0	0

## 13. Parque de Vehículos

	2020	2021	2022	2023
Total vehículos	37	35	36	34
Automóviles	18	16	18	16
Motos	1	1	1	1
Furgonetas y Camiones	15	15	14	14
Autobuses	0	0	0	0
Tractores industriales	0	0	0	0
Otros vehículos	3	3	3	3



## 14. Espacios Deportivos

	2024
Campos de tiro	0
Campos de golf	0
Campos de fútbol	0
Rocodromos	0
Pistas de petanca	0
Pistas de padel	0
Pistas de atletismo	0
Piscinas cubiertas	0
Pistas de squash	0
Pistas polideportivas	0
Pistas de tenis	0
Piscinas al aire libre	0
Pabellones polideportivos	0
Pabellones con fronton	0
Frontones	1

## 15. Turismo (2024)

	Establecimientos	Habitaciones	Plazas
Hoteles			
Casas rurales			
Restaurantes			
Hostales			
Pensiones			
Turismo activo			
Agencias de viajes			
Apartamentos			
Campings			
Albergues turísticos			
Viviendas de uso turístico			
Empresas organizadoras de congresos y reuniones			

## 16. Conectividad: Banda ancha Fija

Entidad Municipal	Caudal de Bajada	Fibra optica de centralita	Fibra optica hasta el Hogar
Rabanera	<1Mb	NO	NO

## 17. Conectividad: Banda ancha Movil

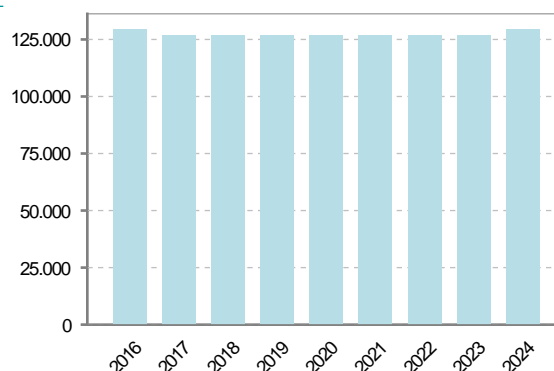
Entidad Municipal	Caudal de Bajada	UMTS
Rabanera		NO

## 18. Presupuestos Municipales

### Gastos por capitulos

Gastos de Personal	19.837,79
Gastos en Bienes Corrientes y Servicios	19.829,49
Gastos Financieros	300
Transferencias Corrientes	1.700
Inversiones Reales	88.072,13
Transferencias de Capital	0
Activos Financieros	0
Pasivos Financieros	0

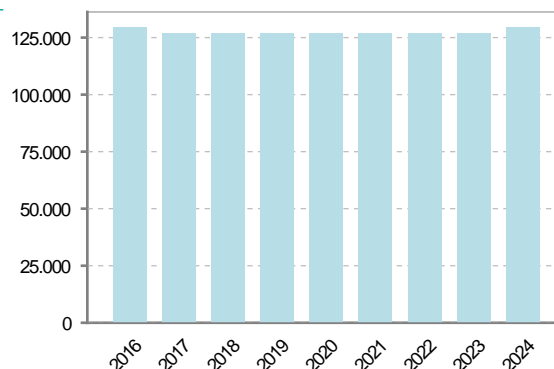
### Gastos



### Ingresos por capitulos

Impuestos Directos	3.000
Impuestos Indirectos	1.300
Tasas y Otros Ingresos	5.382,69
Transferencias Corrientes	13.761,41
Ingresos Patrimoniales	7.295,31
Enajenacion de Inversiones Reales	0
Transferencias de Capital	99.000
Activos Financieros	0
Pasivos Financieros	0

### Ingresos



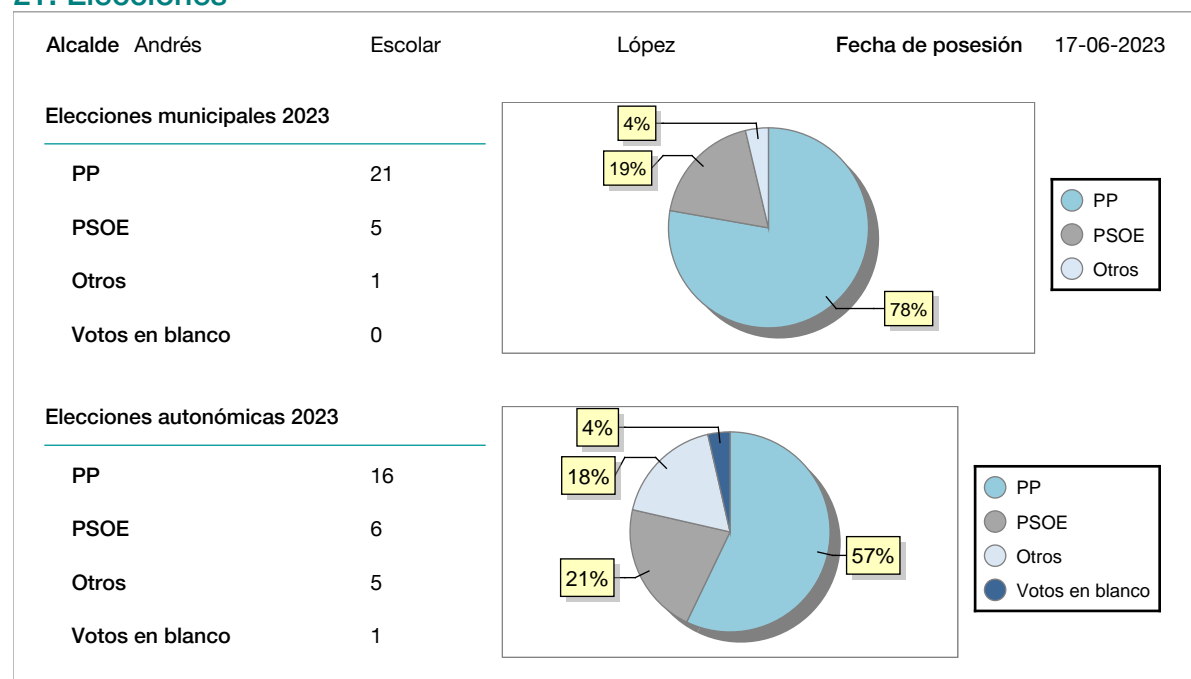
## 19. Educación - Curso 2024 / 2025 - Centros públicos

Educación Infantil 2º Ciclo, Primaria y Especial		ESO, Bachillerato y Ciclos Formativos	
Institución educativa		Institución educativa	
CRA	Sin centro rural agrupado	Centros	0
Colegios	0	<b>Alumnado</b>	
<b>Alumnado</b>		ESO	0
Alumnos	0	Bachillerato	0
		Ciclos Formativos	0
<b>Alumnos</b>			
SIN DATOS			

## 20. Educación - Curso 2024 / 2025 - Centros privados

Educación Infantil 2º Ciclo, Primaria y Especial		ESO, Bachillerato y Ciclos Formativos	
Institución educativa		Institución educativa	
Colegios	0	Centros	0
<b>Alumnado</b>		<b>Alumnado</b>	
Alumnos	0	ESO	0
		Bachillerato	0
		Ciclos Formativos	0
<b>Alumnos</b>			
SIN DATOS			

## 21. Elecciones



## 22. Renta Media

	2021	2022
Media de la renta por unidad de consumo		
Renta neta media por hogar	27.693	29.466