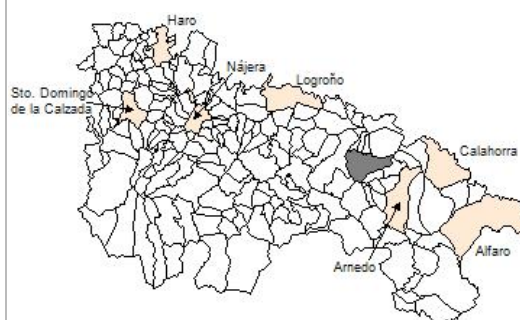


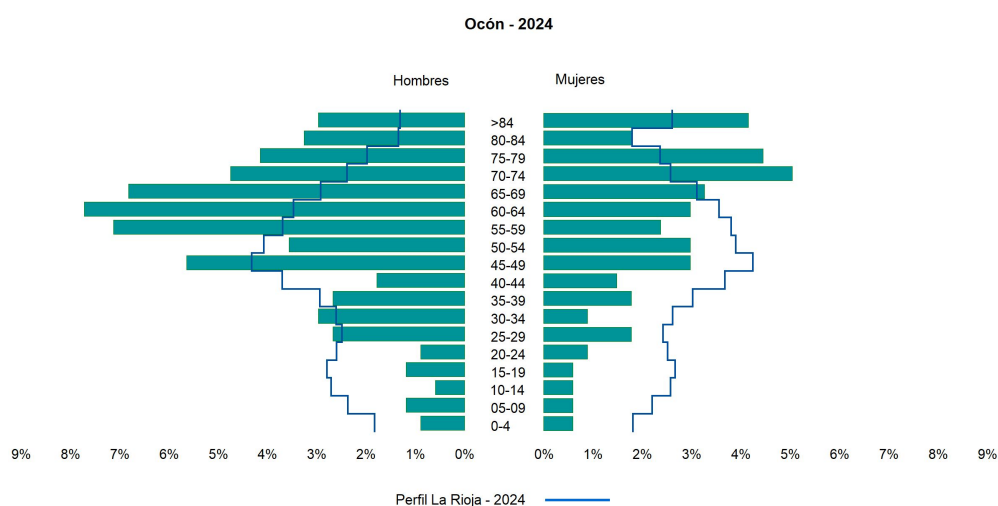
## 1. Datos Generales

Código INE	26108
Municipio	Ocón
Partido judicial	Calahorra
Zona de salud	Murillo de río Leza
Superficie municipal (Km2)	60,92
Altitud máx. del núcleo de población principal (m)	556
Distancia a la capital	33
Número de núcleos	14



## 2. Evolución Demográfica

Padrón	2022	2023	2024
Total	319	322	337
Hombres	195	199	205
Mujeres	124	123	132
Densidad	5,2	5,3	5,5
Extranjeros	15	14	17



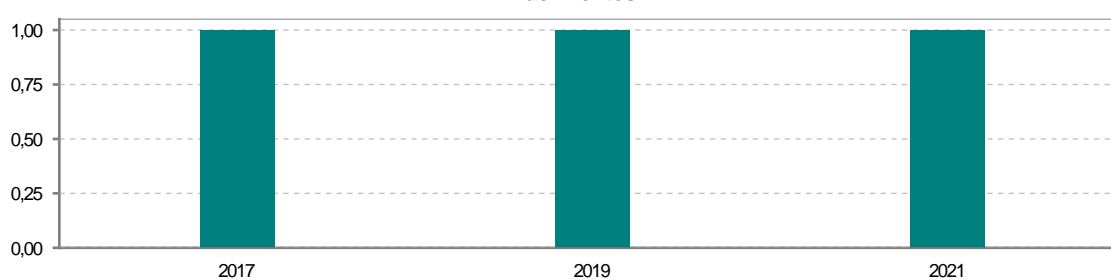
### 3. Índices y tasas de Población (1/1/2024)

	Ocón	La Rioja
Ratio de feminidad (Total Mujeres / Total Hombres) x 100	64,39	102,64
Índice de infancia (Pob. de 0 a 14 / Pob. Total) x 100	4,45	13,34
Índice de tendencia (Pob. de 0 a 4 / Pob. de 5 a 9) x 100	83,33	79,34
Índice de juventud (Pob. de 15 a 29 / Pob. total) x 100	8,01	15,32
Índice de longevidad (Pob. > 84 / Pob. > 64) x 100	17,52	17,48
Índice de vejez (Pob. >= 65 / Pob. Total) x 100	40,65	22,12
Tasa de dependencia ((Pob. < 16 + Pob. > 64) / Pob. de 16 a 64) x 100	83,15	57,66
Tasa de reemplazo (Pob. de 20 a 29 / Pob. de 55 a 64) x 100	30,88	68,84
Tasa de maternidad (Pob. de 0 a 4 / Mujeres de 15 a 49) x 100	14,29	17,20
Tasa de residentes extranjeros (Total extranjeros / Pob. Total) x 100	5,04	14,42

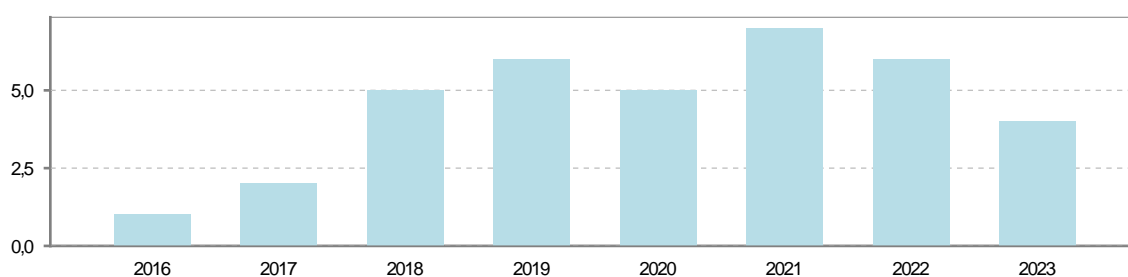
### 4. Movimiento Natural de la Población

	2018	2019	2020	2021	2022	2023
Nacimientos		1		1		
Defunciones	5	6	5	7	6	4
Matrimonios	1				1	1
Crecimiento vegetativo	-5	-5	-5	-6	-6	-4

**Nacimientos**

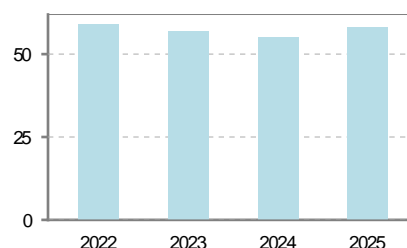


**Defunciones**

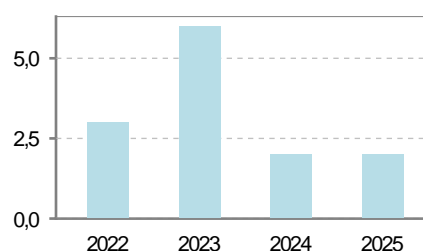


## 5. Mercado Laboral. (a 31 de marzo)

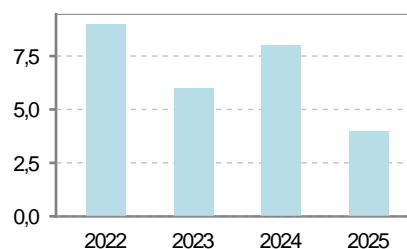
Afiliados	2022	2023	2024	2025
Total	59	57	55	58
R.General y otros	42	37	35	38
Autónomo no agrario	6	7	7	9
Autónomo agrario	11	13	13	11



Contratos	2022	2023	2024	2025
Total	3	6	2	2
Hombres	3	6	2	
Mujeres				2



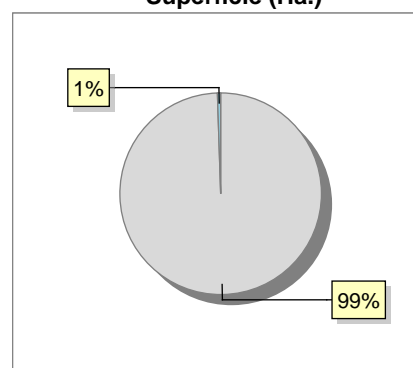
Paro registrado	2022	2023	2024	2025
Total	9	6	8	4
Hombres	6	3	4	1
Mujeres	3	3	4	3



## 6. Catastro (2024)

Titulares		Unidades Urbanas	
Urbano	915	Industrial	331
Rústico	1.847	Residencial	377
Urbano/Rústico	2.177	Terciario y comercial	19
		Equipamiento	19
Unidades Rústicas		Suelo vacante	453
Parcelas	13.320	Edificio Singular	4
Subparcelas	14.134		
Valor Catastral Rústico		Superficie Urbana	
Valor (Miles de Euros)	5.783,31	Superficie edificada	15,61
		Superficie sin edificar	15,09
Valor Catastral Urbano (Miles de Euros)			
Valor catastral del suelo			11.942,72
Valor catastral de la construcción			13.059,94

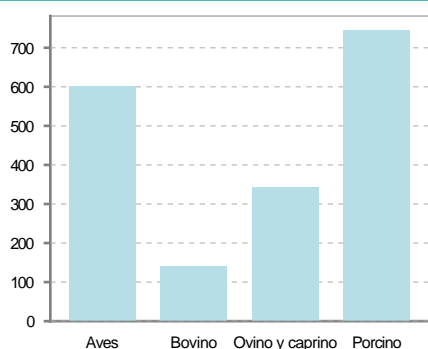
Superficie (Ha.)



● Superficie rústica (Ha.)  
● Superficie urbana (Ha.)

## 7. Ganadería (2024)

	Cabezas ganaderas	Unidades ganaderas
<b>Aves</b>	600	6,00
Gallinas	600	6,00
Pollos		
<b>Bovinos</b>	140	132,40
Terneros de cebo	19	11,40
Vacas de carne	121	121,00
Vacas de ordeño		
<b>Conejas</b>		
Conejas		
<b>Ovinos y Caprinos</b>	342	51,30
Cabras	256	38,40
Ovejas	86	12,90
<b>Porcinos</b>	744	133,32
Cerdas	102	30,60
Cerdos de cebo	642	102,72



## 8. Distribución General del Terreno -Ha. (2023)

	Total	Regadío	Secano
<b>Total Municipal</b>	6.091	295	5.796
<b>Tierras de cultivo</b>	2.230	289	1.941
Barbecho y otras tierras	709	9	700
Cultivos herbáceos	707	74	633
Cultivos leñosos	814	206	608
<b>Aprovechamiento pastos</b>	792		792
Eriales	63		63
Pastizales permanentes	729		729
Prados permanentes			
Prados y pastizales naturales			
<b>Superficie agraria no utilizada</b>	328		328
Baldíos	216		216
Cultivos permanentes	112		112
<b>Superficies forestales arboladas</b>	2.519	6	2.513
Espartizal			
Monte abierto			
Monte leñoso	1.200		1.200
Monte maderable	1.319	6	1.313
<b>Superficie ni agraria ni forestal</b>	222		222
Ríos y lagos	38		38
Superficie no agrícola	158		158
Terreno improductivo	26		26

## 9. Cultivos herbáceos -Ha. (2023)

	Secano	Regadío	Total
<b>Total cultivos herbáceos</b>	633	74	707
Cereales grano	495	60	555
Leguminosas grano	29		29
Patata		1	1
Cultivos industriales	74	6	80
Flores y plantas			
Cultivos forrajeros	35	2	37
Hortalizas		5	5

## 10. Cultivos leñosos -Ha. (2023)

	Secano	Regadío	Total
<b>Total cultivos leñosos</b>	608	206	814
Cítricos			
Frutales	126	77	203
Viñedo	424	113	537
Olivar	56	13	69
Otros cultivos leñosos	2	3	5
Viveros			

## 11. Entidades Financieras

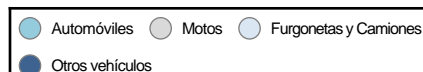
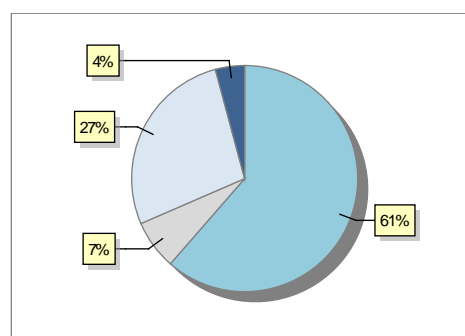
	2022	2023	2024
Entidades financieras de Depósito	0	0	0
Entidades Financieras de Crédito	0	0	0

## 12. Salud

	2022	2023	2024
Centros de salud	0	0	0
Consultorios	6	6	6
Farmacias	0	0	0
Botiquines	1	1	1

## 13. Parque de Vehículos

	2020	2021	2022	2023
Total vehículos	302	304	310	311
Automóviles	183	183	187	191
Motos	18	15	18	22
Furgonetas y Camiones	86	88	89	85
Autobuses	0	0	0	0
Tractores industriales	2	2	2	0
Otros vehículos	13	16	14	13



## 14. Espacios Deportivos

	2024
Campos de tiro	0
Campos de golf	0
Campos de fútbol	0
Rocodromos	0
Pistas de petanca	0
Pistas de padel	0
Pistas de atletismo	0
Piscinas cubiertas	0
Pistas de squash	0
Pistas polideportivas	1
Pistas de tenis	0
Piscinas al aire libre	1
Pabellones polideportivos	0
Pabellones con fronton	0
Frontones	5

## 15. Turismo (2024)

	Establecimientos	Habitaciones	Plazas
Hoteles			
Casas rurales	2	13	26
Restaurantes	1		84
Hostales			
Pensiones			
Turismo activo			
Agencias de viajes			
Apartamentos			
Campings			
Albergues turísticos			
Viviendas de uso turístico	4		
Empresas organizadoras de congresos y reuniones			

## 16. Conectividad: Banda ancha Fija

Entidad Municipal	Caudal de Bajada	Fibra optica de centralita	Fibra optica hasta el Hogar
Ocón	6 Mb	NO	NO
Los Molinos de Ocón	30 Mb	SI	NO

## 17. Conectividad: Banda ancha Movil

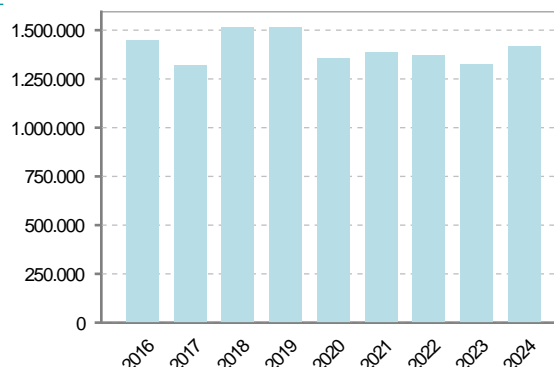
Entidad Municipal	Caudal de Bajada	UMTS
Ocón	6 Mb	SI
Los Molinos de Ocón		NO

## 18. Presupuestos Municipales

### Gastos por capitulos

Gastos de Personal	205.762,5
Gastos en Bienes Corrientes y Servicios	433.486,16
Gastos Financieros	2.000
Transferencias Corrientes	52.200
Inversiones Reales	727.220,91
Transferencias de Capital	0
Activos Financieros	0
Pasivos Financieros	0

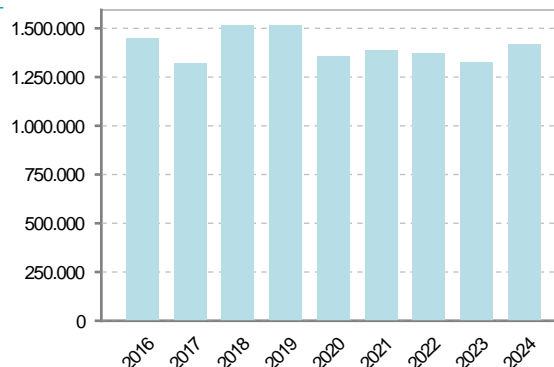
### Gastos



### Ingresos por capitulos

Impuestos Directos	201.500
Impuestos Indirectos	25.000
Tasas y Otros Ingresos	186.300
Transferencias Corrientes	376.100
Ingresos Patrimoniales	80.700
Enajenacion de Inversiones Reales	20.000
Transferencias de Capital	531.069,57
Activos Financieros	0
Pasivos Financieros	0

### Ingresos



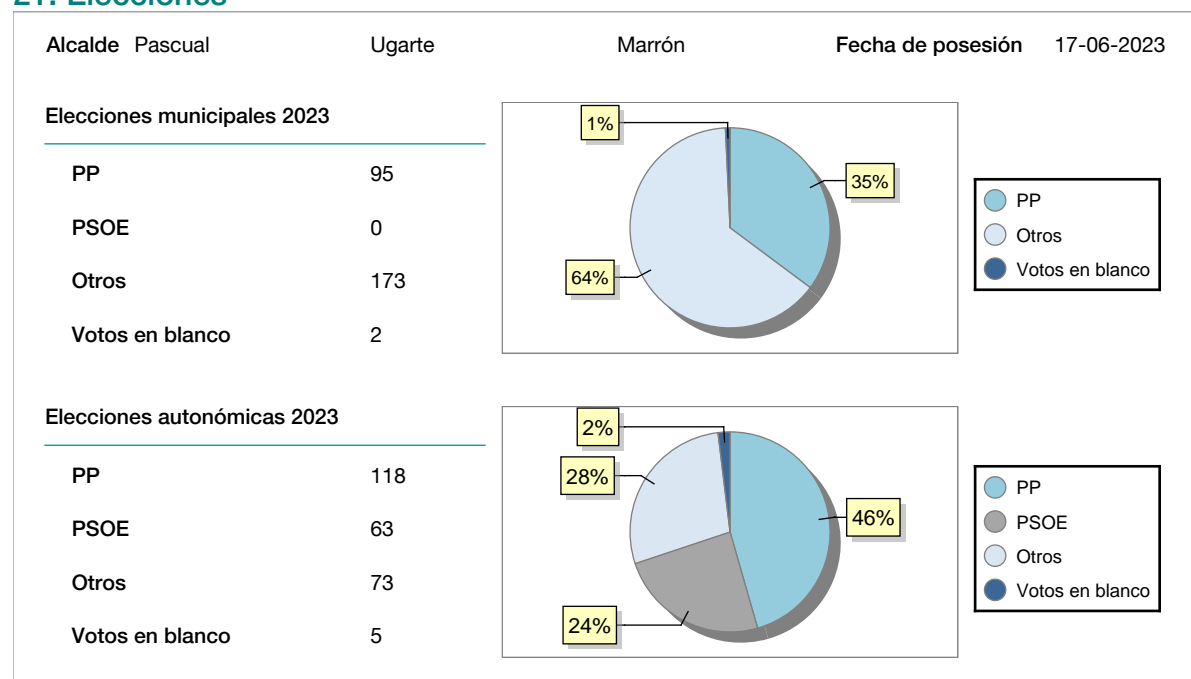
## 19. Educación - Curso 2024 / 2025 - Centros públicos

Educación Infantil 2º Ciclo, Primaria y Especial		ESO, Bachillerato y Ciclos Formativos	
Institución educativa		Institución educativa	
CRA	Sin centro rural agrupado	Centros	0
Colegios	0	<b>Alumnado</b>	
<b>Alumnado</b>		ESO	0
Alumnos	0	Bachillerato	0
		Ciclos Formativos	0
<b>Alumnos</b>			
SIN DATOS			

## 20. Educación - Curso 2024 / 2025 - Centros privados

Educación Infantil 2º Ciclo, Primaria y Especial		ESO, Bachillerato y Ciclos Formativos	
Institución educativa		Institución educativa	
Colegios	0	Centros	0
<b>Alumnado</b>		<b>Alumnado</b>	
Alumnos	0	ESO	0
		Bachillerato	0
		Ciclos Formativos	0
<b>Alumnos</b>			
SIN DATOS			

## 21. Elecciones



## 22. Renta Media

	2021	2022
Media de la renta por unidad de consumo	24.030	25.195
Renta neta media por hogar	32.180	33.457