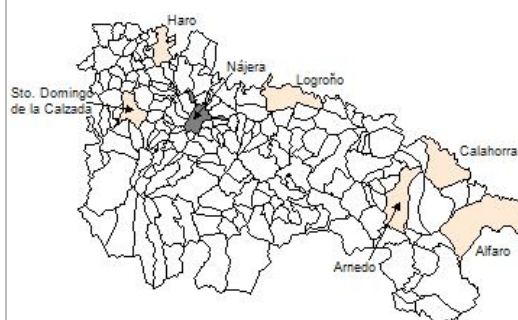


1. Datos Generales

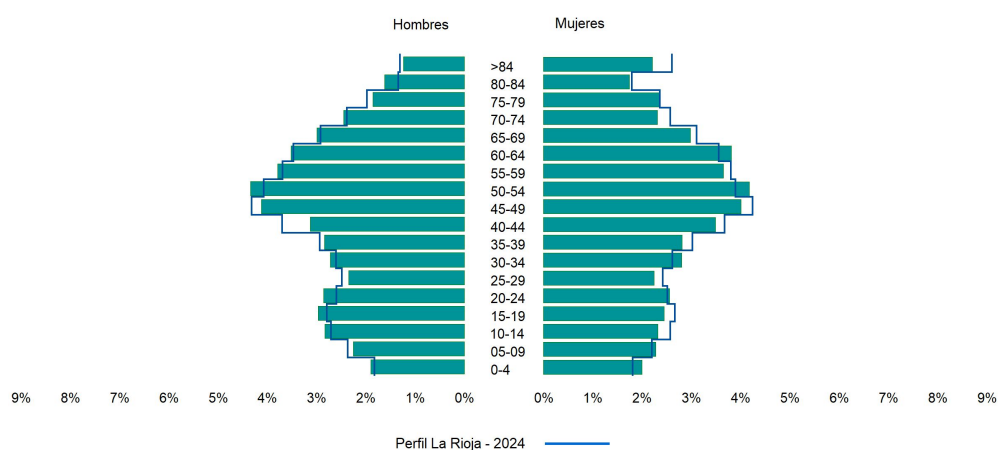
Código INE	26102
Municipio	Nájera
Partido judicial	Logroño
Zona de salud	Nájera
Superficie municipal (Km2)	37,44
Altitud máx. del núcleo de población principal (m)	485
Distancia a la capital	27
Número de núcleos	2



2. Evolución Demográfica

Padrón	2022	2023	2024
Total	8.048	8.050	8.155
Hombres	3.970	3.996	4.061
Mujeres	4.078	4.054	4.094
Densidad	215,0	215,0	217,8
Extranjeros	994	1.106	1.193

Nájera - 2024



Perfil La Rioja - 2024

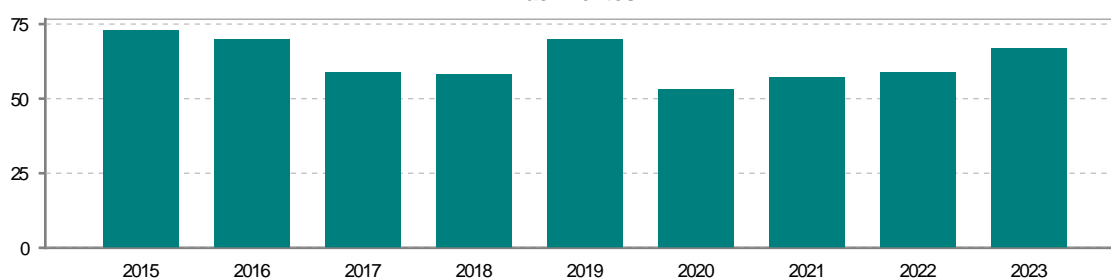
3. Índices y tasas de Población (1/1/2024)

	Nájera	La Rioja
Ratio de feminidad (Total Mujeres / Total Hombres) x 100	100,81	102,64
Índice de infancia (Pob. de 0 a 14 / Pob. Total) x 100	13,59	13,34
Índice de tendencia (Pob. de 0 a 4 / Pob. de 5 a 9) x 100	85,95	79,34
Índice de juventud (Pob. de 15 a 29 / Pob. total) x 100	15,44	15,32
Índice de longevidad (Pob. > 84 / Pob. > 64) x 100	15,84	17,48
Índice de vejez (Pob. >= 65 / Pob. Total) x 100	21,75	22,12
Tasa de dependencia ((Pob. < 16 + Pob. > 64) / Pob. de 16 a 64) x 100	57,46	57,66
Tasa de reemplazo (Pob. de 20 a 29 / Pob. de 55 a 64) x 100	67,80	68,84
Tasa de maternidad (Pob. de 0 a 4 / Mujeres de 15 a 49) x 100	19,15	17,20
Tasa de residentes extranjeros (Total extranjeros / Pob. Total) x 100	14,63	14,42

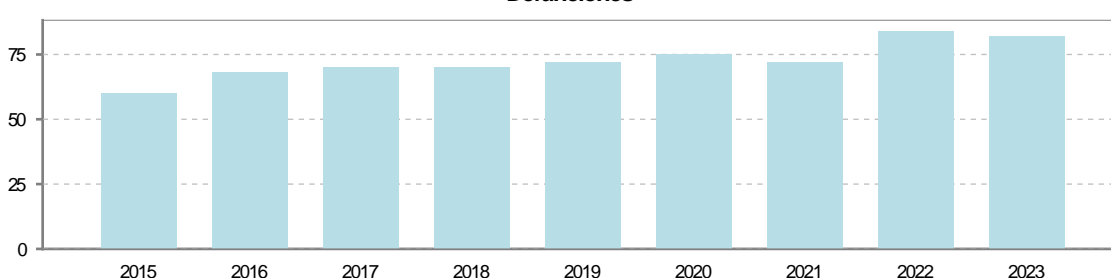
4. Movimiento Natural de la Población

	2018	2019	2020	2021	2022	2023
Nacimientos	58	70	53	57	59	67
Defunciones	70	72	75	72	84	82
Matrimonios	33	33	15	27	23	25
Crecimiento vegetativo	-12	-2	-22	-15	-25	-15

Nacimientos

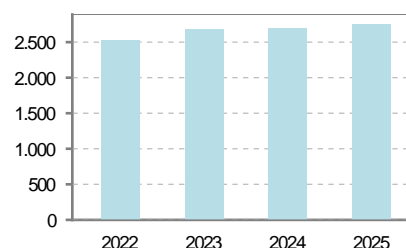


Defunciones

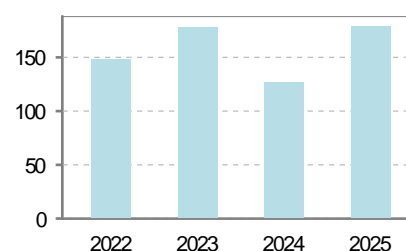


5. Mercado Laboral. (a 31 de marzo)

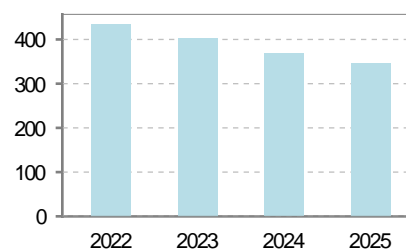
Afiliados	2022	2023	2024	2025
Total	2.518	2.676	2.694	2.751
R.General y otros	1.744	1.923	1.937	2.006
Autónomo no agrario	702	684	688	675
Autónomo agrario	72	69	69	70



Contratos	2022	2023	2024	2025
Total	148	178	127	179
Hombres	81	79	51	89
Mujeres	67	99	76	90



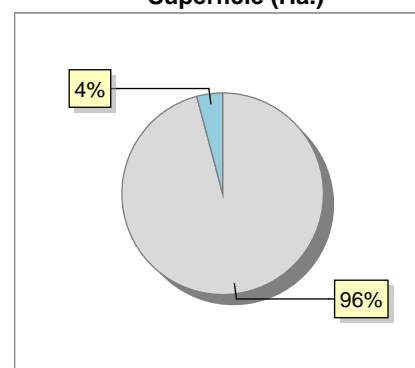
Paro registrado	2022	2023	2024	2025
Total	435	403	368	347
Hombres	165	142	123	131
Mujeres	270	261	245	216



6. Catastro (2024)

Titulares		Unidades Urbanas	
Urbano	6.974	Industrial	630
Rústico	3.396	Residencial	4.834
Urbano/Rústico	9.068	Terciario y comercial	3.001
		Equipamiento	54
Unidades Rústicas		Suelo vacante	363
Parcelas	8.094	Edificio Singular	6
Subparcelas	8.840		
Valor Catastral Rústico		Superficie Urbana	
Valor (Miles de Euros)	8.790,79	Superficie edificada	115,54
		Superficie sin edificar	36,79
Valor Catastral Urbano (Miles de Euros)			
Valor catastral del suelo			68.572,05
Valor catastral de la construcción			264.291,21

Superficie (Ha.)

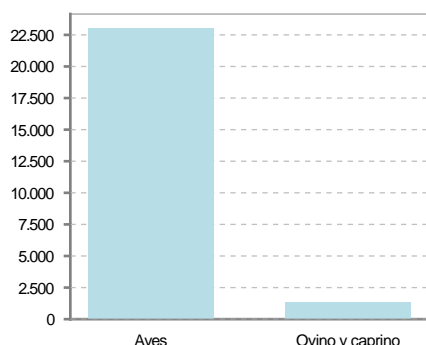


Superficie rústica (Ha.)

Superficie urbana (Ha.)

7. Ganadería (2024)

	Cabezas ganaderas	Unidades ganaderas
Aves	23.000	230,00
Gallinas	23.000	230,00
Pollos		
Bovinos		
Terneros de cebo		
Vacas de carne		
Vacas de ordeño		
Conejas		
Conejas		
Ovinos y Caprinos	1.321	198,15
Cabras	4	0,60
Ovejas	1.317	197,55
Porcinos		
Cerdas		
Cerdos de cebo		



8. Distribución General del Terreno -Ha. (2023)

	Total	Regadío	Secano
Total Municipal	3.744	1.110	2.634
Tierras de cultivo	1.959	799	1.160
Barbecho y otras tierras	154	51	103
Cultivos herbáceos	573	384	189
Cultivos leñosos	1.232	364	868
Aprovechamiento pastos	284		284
Eriales	32		32
Pastizales permanentes	252		252
Prados permanentes			
Prados y pastizales naturales			
Superficie agraria no utilizada	159		159
Baldíos	157		157
Cultivos permanentes	2.		2
Superficies forestales arboladas	803	311	492
Espartizal			
Monte abierto	1		1
Monte leñoso	391		391
Monte maderable	411	311	100
Superficie ni agraria ni forestal	539		539
Ríos y lagos	137		137
Superficie no agrícola	370		370
Terreno improductivo	32		32

9. Cultivos herbáceos -Ha. (2023)

	Secano	Regadío	Total
Total cultivos herbáceos	189	384	573
Cereales grano	157	288	445
Leguminosas grano	12	15	27
Patata		1	1
Cultivos industriales	8	19	27
Flores y plantas			
Cultivos forrajeros	12	26	38
Hortalizas		35	35

10. Cultivos leñosos -Ha. (2023)

	Secano	Regadío	Total
Total cultivos leñosos	868	364	1.232
Cítricos			
Frutales	3	12	15
Viñedo	857	342	1.199
Olivar	8	4	12
Otros cultivos leñosos		4	4
Viveros		2	2

11. Entidades Financieras

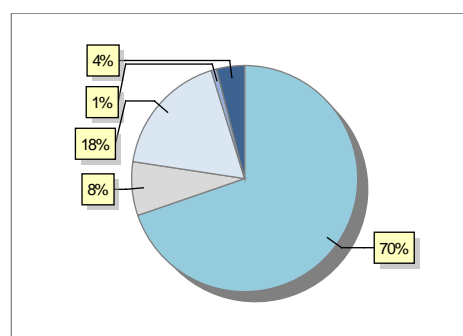
	2022	2023	2024
Entidades financieras de Depósito	7	7	7
Entidades Financieras de Crédito	0	0	0

12. Salud

	2022	2023	2024
Centros de salud	1	1	1
Consultorios	0	0	0
Farmacias	3	3	3
Botiquines	0	0	0

13. Parque de Vehículos

	2020	2021	2022	2023
Total vehículos	5.675	5.764	5.830	5.912
Automóviles	3.994	4.023	4.083	4.122
Motos	402	430	435	454
Furgonetas y Camiones	1.025	1.037	1.039	1.053
Autobuses	1	1	1	0
Tractores industriales	38	45	46	46
Otros vehículos	215	228	226	237



● Automóviles
 ● Motos
 ● Furgonetas y Camiones
 ● Tractores industriales
 ● Otros vehículos

14. Espacios Deportivos

	2024
Campos de tiro	0
Campos de golf	0
Campos de fútbol	3
Rocodromos	0
Pistas de petanca	0
Pistas de padel	6
Pistas de atletismo	0
Piscinas cubiertas	1
Pistas de squash	0
Pistas polideportivas	7
Pistas de tenis	1
Piscinas al aire libre	1
Pabellones polideportivos	4
Pabellones con fronton	1
Frontones	2

15. Turismo (2024)

	Establecimientos	Habitaciones	Plazas
Hoteles	1	15	30
Casas rurales			
Restaurantes	16		733
Hostales	2	28	55
Pensiones	2	10	20
Turismo activo			
Agencias de viajes	2		
Apartamentos	4	13	63
Campings			
Albergues turísticos	1	3	30
Viviendas de uso turístico	19		
Empresas organizadoras de congresos y reuniones			

16. Conectividad: Banda ancha Fija

Entidad Municipal	Caudal de Bajada	Fibra optica de centralita	Fibra optica hasta el Hogar
Nájera	30 Mb	SI	NO

17. Conectividad: Banda ancha Movil

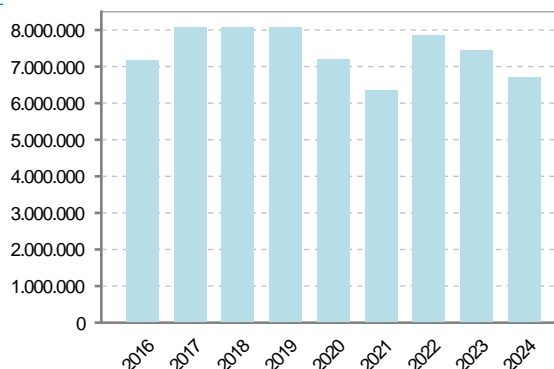
Entidad Municipal	Caudal de Bajada	UMTS
Nájera	6 Mb	SI

18. Presupuestos Municipales

Gastos por capitulos

Gastos de Personal	2.588.212,17
Gastos en Bienes Corrientes y Servicios	3.151.443,39
Gastos Financieros	32.000
Transferencias Corrientes	358.650
Inversiones Reales	212.587,2
Transferencias de Capital	5.000
Activos Financieros	20.000
Pasivos Financieros	335.533,85

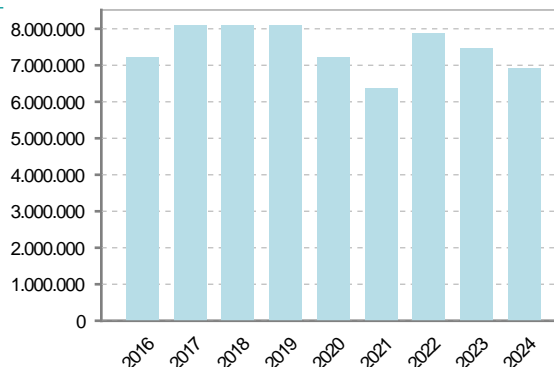
Gastos



Ingresos por capitulos

Impuestos Directos	2.666.000
Impuestos Indirectos	120.000
Tasas y Otros Ingresos	1.429.194,7
Transferencias Corrientes	2.661.710,92
Ingresos Patrimoniales	37.000
Enajenacion de Inversiones Reales	0
Transferencias de Capital	0
Activos Financieros	0
Pasivos Financieros	0

Ingresos



19. Educación - Curso 2024 / 2025 - Centros públicos

Educación Infantil 2º Ciclo, Primaria y Especial

Institución educativa

CRA	Sin centro rural agrupado
Colegios	2

Alumnado

Alumnos	530
---------	-----

ESO, Bachillerato y Ciclos Formativos

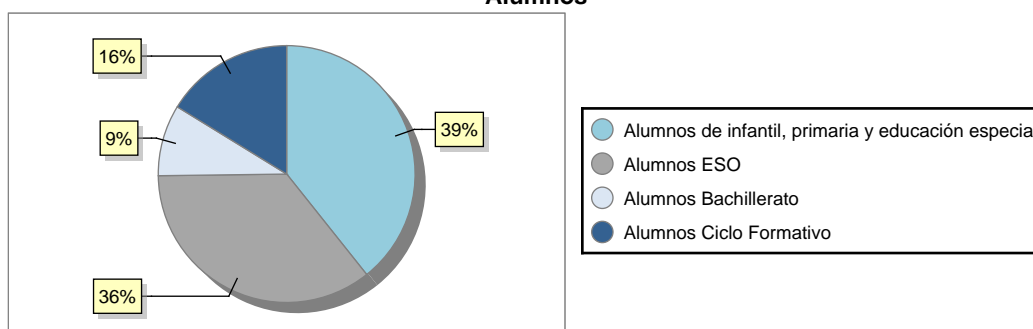
Institución educativa

Centros	2
---------	---

Alumnado

ESO	479
Bachillerato	121
Ciclos Formativos	219

Alumnos



20. Educación - Curso 2024 / 2025 - Centros privados

Educación Infantil 2º Ciclo, Primaria y Especial

Institución educativa

Colegios	1
----------	---

Alumnado

Alumnos	181
---------	-----

ESO, Bachillerato y Ciclos Formativos

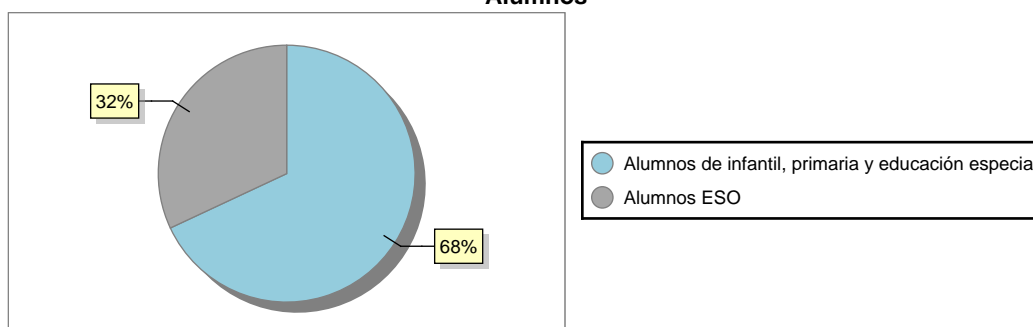
Institución educativa

Centros	1
---------	---

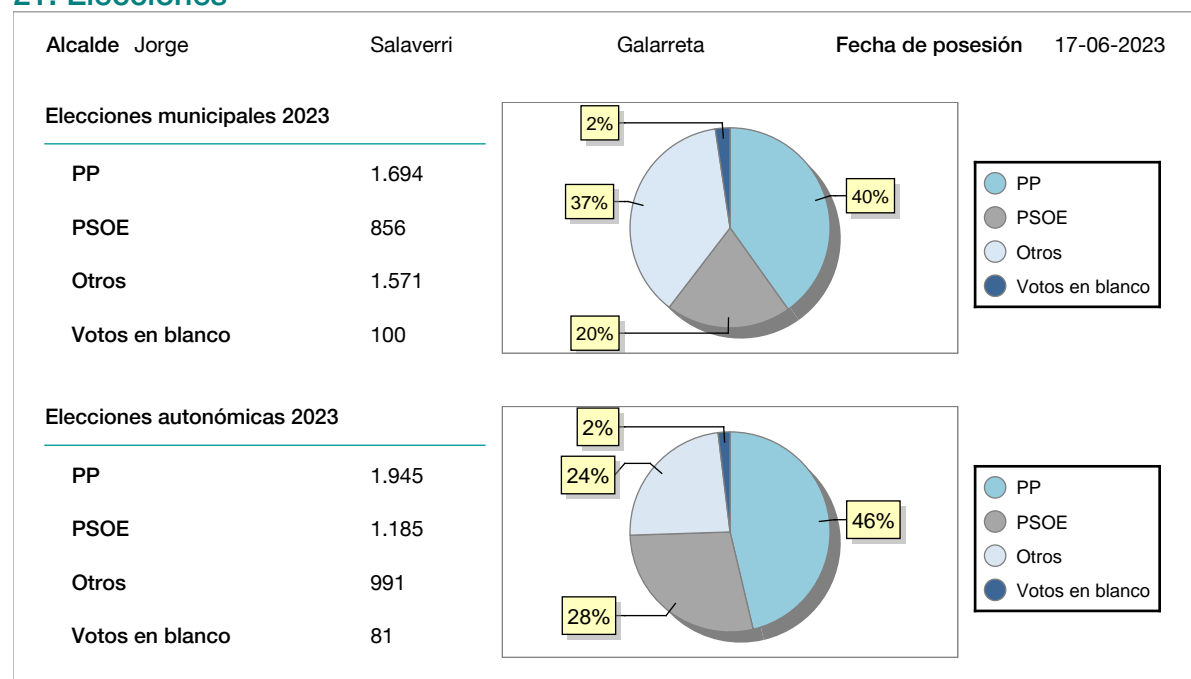
Alumnado

ESO	85
Bachillerato	0
Ciclos Formativos	0

Alumnos



21. Elecciones



22. Renta Media

	2021	2022
Media de la renta por unidad de consumo	17.568	18.761
Renta neta media por hogar	29.016	30.890