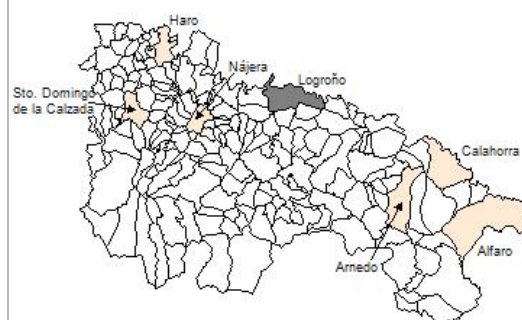


1. Datos Generales

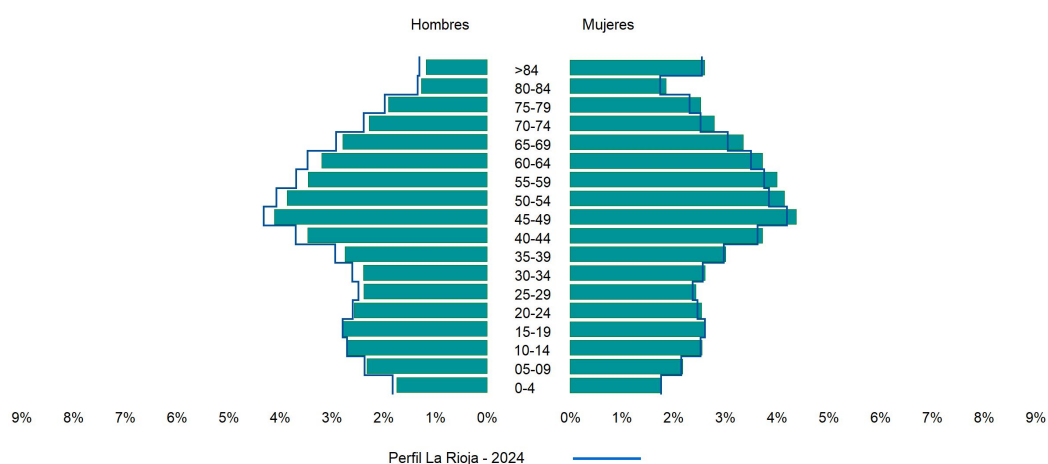
| | |
|--|---------|
| Código INE | 26089 |
| Municipio | Logroño |
| Partido judicial | Logroño |
| Zona de salud | Logroño |
| Superficie municipal (Km2) | 78,92 |
| Altitud máx. del núcleo de población principal (m) | 384 |
| Distancia a la capital | 0 |
| Número de núcleos | 6 |



2. Evolución Demográfica

| Padrón | 2022 | 2023 | 2024 |
|-------------|---------|---------|---------|
| Total | 149.579 | 150.206 | 150.845 |
| Hombres | 70.797 | 71.092 | 71.265 |
| Mujeres | 78.782 | 79.114 | 79.580 |
| Densidad | 1.895,4 | 1.903,4 | 1.911,5 |
| Extranjeros | 16.864 | 17.894 | 18.798 |

Logroño - 2024



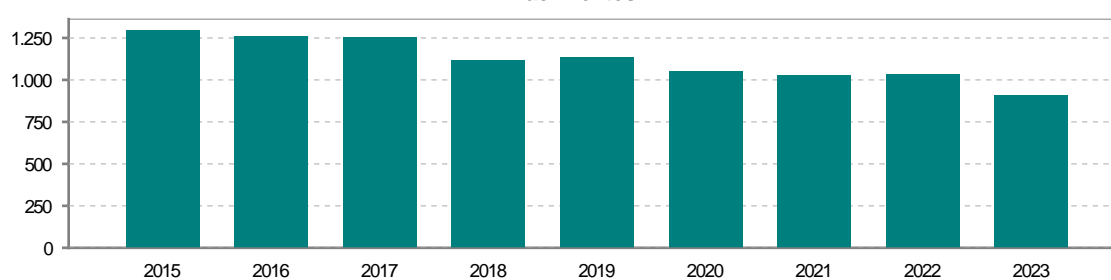
3. Índices y tasas de Población (1/1/2024)

| | Logroño | La Rioja |
|---|---------|----------|
| Ratio de feminidad (Total Mujeres / Total Hombres) x 100 | 111,67 | 102,64 |
| Índice de infancia (Pob. de 0 a 14 / Pob. Total) x 100 | 13,27 | 13,34 |
| Índice de tendencia (Pob. de 0 a 4 / Pob. de 5 a 9) x 100 | 77,86 | 79,34 |
| Índice de juventud (Pob. de 15 a 29 / Pob. total) x 100 | 15,34 | 15,32 |
| Índice de longevidad (Pob. > 84 / Pob. > 64) x 100 | 16,79 | 17,48 |
| Índice de vejez (Pob. >= 65 / Pob. Total) x 100 | 22,57 | 22,12 |
| Tasa de dependencia ((Pob. < 16 + Pob. > 64) / Pob. de 16 a 64) x 100 | 58,60 | 57,66 |
| Tasa de reemplazo (Pob. de 20 a 29 / Pob. de 55 a 64) x 100 | 68,97 | 68,84 |
| Tasa de maternidad (Pob. de 0 a 4 / Mujeres de 15 a 49) x 100 | 16,46 | 17,20 |
| Tasa de residentes extranjeros (Total extranjeros / Pob. Total) x 100 | 12,46 | 14,42 |

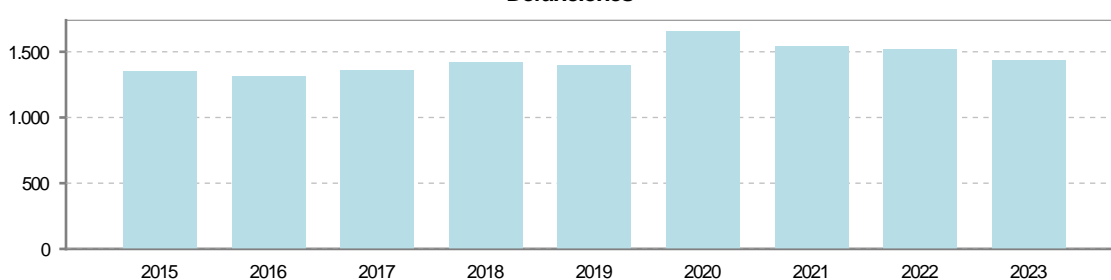
4. Movimiento Natural de la Población

| | 2018 | 2019 | 2020 | 2021 | 2022 | 2023 |
|------------------------|-------|-------|-------|-------|-------|-------|
| Nacimientos | 1.118 | 1.133 | 1.053 | 1.028 | 1.031 | 906 |
| Defunciones | 1.421 | 1.398 | 1.657 | 1.543 | 1.519 | 1.435 |
| Matrimonios | 565 | 540 | 316 | 459 | 576 | 540 |
| Crecimiento vegetativo | -303 | -265 | -604 | -515 | -488 | -529 |

Nacimientos

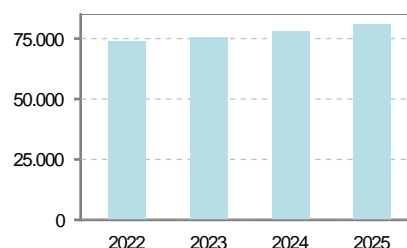


Defunciones

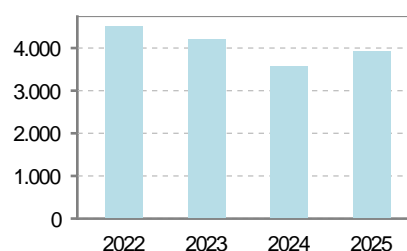


5. Mercado Laboral. (a 31 de marzo)

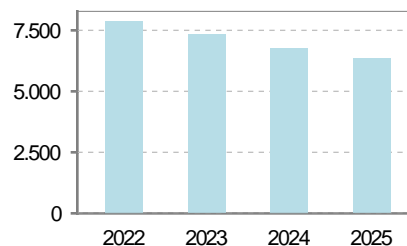
| Afiliados | 2022 | 2023 | 2024 | 2025 |
|---------------------|--------|--------|--------|--------|
| Total | 74.018 | 75.290 | 77.856 | 80.903 |
| R.General y otros | 63.731 | 65.216 | 67.806 | 70.808 |
| Autónomo no agrario | 10.086 | 9.886 | 9.869 | 9.912 |
| Autónomo agrario | 201 | 188 | 181 | 183 |



| Contratos | 2022 | 2023 | 2024 | 2025 |
|-----------|-------|-------|-------|-------|
| Total | 4.512 | 4.210 | 3.584 | 3.936 |
| Hombres | 2.087 | 1.966 | 1.560 | 1.814 |
| Mujeres | 2.425 | 2.244 | 2.024 | 2.122 |



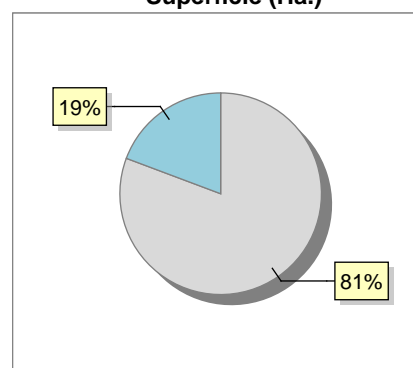
| Paro registrado | 2022 | 2023 | 2024 | 2025 |
|-----------------|-------|-------|-------|-------|
| Total | 7.884 | 7.334 | 6.770 | 6.342 |
| Hombres | 3.178 | 2.862 | 2.690 | 2.537 |
| Mujeres | 4.706 | 4.472 | 4.080 | 3.805 |



6. Catastro (2024)

| Titulares | | Unidades Urbanas | |
|---|--------------|-------------------------|---------|
| Urbano | 103.586 | Industrial | 2.238 |
| Rústico | 3.399 | Residencial | 78.961 |
| Urbano/Rústico | 104.433 | Terciario y comercial | 35.142 |
| Unidades Rústicas | | Equipamiento | 666 |
| Parcelas | 6.093 | Suelo vacante | 899 |
| Subparcelas | 8.129 | Edificio Singular | 71 |
| Valor Catastral Rústico | | Superficie Urbana | |
| Valor (Miles de Euros) | 13.891,79 | Superficie edificada | 1.073,6 |
| | | Superficie sin edificar | 289,38 |
| Valor Catastral Urbano (Miles de Euros) | | | |
| Valor catastral del suelo | 2.143.063,34 | | |
| Valor catastral de la construcción | 4.438.997,05 | | |

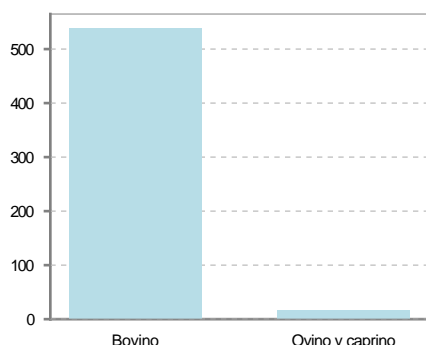
Superficie (Ha.)



● Superficie rústica (Ha.)
● Superficie urbana (Ha.)

7. Ganadería (2024)

| | Cabezas ganaderas | Unidades ganaderas |
|--------------------------|-------------------|--------------------|
| Aves | | |
| Gallinas | | |
| Pollos | | |
| Bovinos | 538 | 432,40 |
| Terneros de cebo | 264 | 158,40 |
| Vacas de carne | 52 | 52,00 |
| Vacas de ordeño | 222 | 222,00 |
| Conejas | | |
| Conejas | | |
| Ovinos y Caprinos | 16 | 2,40 |
| Cabras | 3 | 0,45 |
| Ovejas | 13 | 1,95 |
| Porcinos | | |
| Cerdas | | |
| Cerdos de cebo | | |



8. Distribución General del Terreno -Ha. (2023)

| | Total | Regadío | Secano |
|--|-------|---------|--------|
| Total Municipal | 7.900 | 1.463 | 6.437 |
| Tierras de cultivo | 2.521 | 1.281 | 1.240 |
| Barbecho y otras tierras | 315 | 90 | 225 |
| Cultivos herbáceos | 763 | 493 | 270 |
| Cultivos leñosos | 1.443 | 698 | 745 |
| Aprovechamiento pastos | 275 | | 275 |
| Eriales | 45 | | 45 |
| Pastizales permanentes | 230 | | 230 |
| Prados permanentes | | | |
| Prados y pastizales naturales | | | |
| Superficie agraria no utilizada | 684 | 2 | 682 |
| Baldíos | 630 | | 630 |
| Cultivos permanentes | 54 | 2 | 52 |
| Superficies forestales arboladas | 1.588 | 180 | 1.408 |
| Espartizal | | | |
| Monte abierto | 8 | | 8 |
| Monte leñoso | 1.185 | | 1.185 |
| Monte maderable | 395 | 180 | 215 |
| Superficie ni agraria ni forestal | 2.832 | | 2.832 |
| Ríos y lagos | 205 | | 205 |
| Superficie no agrícola | 2.530 | | 2.530 |
| Terreno improductivo | 97 | | 97 |

9. Cultivos herbáceos -Ha. (2023)

| | Secano | Regadío | Total |
|---------------------------------|--------|---------|-------|
| Total cultivos herbáceos | 270 | 493 | 763 |
| Cereales grano | 214 | 202 | 416 |
| Leguminosas grano | | 3 | 3 |
| Patata | | 4 | 4 |
| Cultivos industriales | 7 | 3 | 10 |
| Flores y plantas | | 2 | 2 |
| Cultivos forrajeros | 49 | 69 | 118 |
| Hortalizas | | 210 | 210 |

10. Cultivos leñosos -Ha. (2023)

| | Secano | Regadío | Total |
|-------------------------------|--------|---------|-------|
| Total cultivos leñosos | 745 | 698 | 1.443 |
| Cítricos | | | |
| Frutales | 28 | 101 | 129 |
| Viñedo | 678 | 499 | 1.177 |
| Olivar | 36 | 50 | 86 |
| Otros cultivos leñosos | 3 | 32 | 35 |
| Viveros | | 16 | 16 |

11. Entidades Financieras

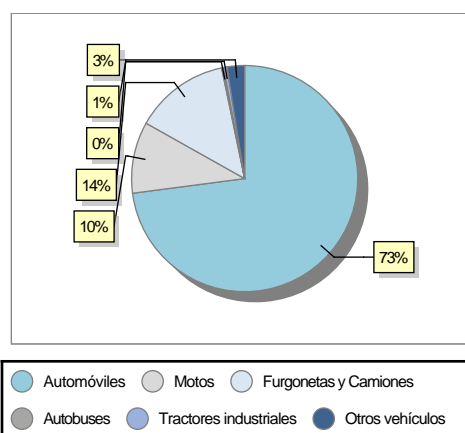
| | 2022 | 2023 | 2024 |
|-----------------------------------|------|------|------|
| Entidades financieras de Depósito | 74 | 68 | 66 |
| Entidades Financieras de Crédito | 0 | 0 | 0 |

12. Salud

| | 2022 | 2023 | 2024 |
|------------------|------|------|------|
| Centros de salud | 8 | 8 | 9 |
| Consultorios | 4 | 4 | 4 |
| Farmacias | 57 | 56 | 59 |
| Botiquines | 1 | 1 | 1 |

13. Parque de Vehículos

| | 2020 | 2021 | 2022 | 2023 |
|------------------------|--------|--------|--------|--------|
| Total vehículos | 90.464 | 90.739 | 91.046 | 91.774 |
| Automóviles | 66.698 | 66.618 | 66.677 | 66.930 |
| Motos | 8.547 | 8.851 | 9.078 | 9.374 |
| Furgonetas y Camiones | 12.423 | 12.389 | 12.366 | 12.470 |
| Autobuses | 200 | 207 | 207 | 237 |
| Tractores industriales | 468 | 477 | 455 | 468 |
| Otros vehículos | 2.128 | 2.197 | 2.263 | 2.295 |



14. Espacios Deportivos

| | 2024 |
|---------------------------|------|
| Campos de tiro | 1 |
| Campos de golf | 1 |
| Campos de fútbol | 17 |
| Rocodromos | 5 |
| Pistas de petanca | 3 |
| Pistas de padel | 11 |
| Pistas de atletismo | 8 |
| Piscinas cubiertas | 5 |
| Pistas de squash | 3 |
| Pistas polideportivas | 71 |
| Pistas de tenis | 8 |
| Piscinas al aire libre | 7 |
| Pabellones polideportivos | 33 |
| Pabellones con fronton | 6 |
| Frontones | 11 |

15. Turismo (2024)

| | Establecimientos | Habitaciones | Plazas |
|---|------------------|--------------|--------|
| Hoteles | 19 | 1.239 | 2.342 |
| Casas rurales | | | |
| Restaurantes | 234 | | 13.021 |
| Hostales | 5 | 89 | 151 |
| Pensiones | 38 | 205 | 366 |
| Turismo activo | 10 | | |
| Agencias de viajes | 41 | | |
| Apartamentos | 14 | 106 | 478 |
| Campings | 1 | | 240 |
| Albergues turísticos | 7 | 42 | 323 |
| Viviendas de uso turístico | 667 | | |
| Empresas organizadoras de congresos y reuniones | 7 | | |

16. Conectividad: Banda ancha Fija

| Entidad Municipal | Caudal de Bajada | Fibra optica de centralita | Fibra optica hasta el Hogar |
|-------------------|------------------|----------------------------|-----------------------------|
| Logroño | 30 Mb / 100 Mb | SI | SI |
| P.I. Cantabria | 100 Mb | SI | SI |

17. Conectividad: Banda ancha Movil

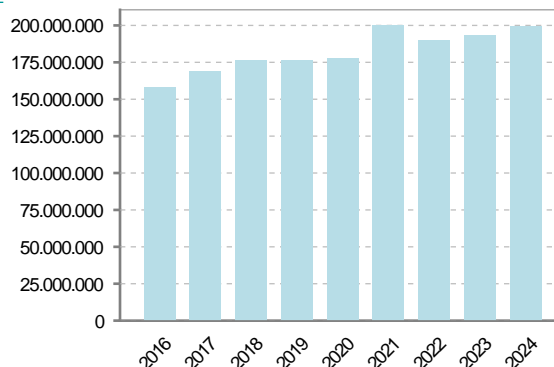
| Entidad Municipal | Caudal de Bajada | UMTS |
|-------------------|------------------|------|
| Logroño | 6 Mb | SI |
| P.I. Cantabria | 6 Mb | SI |

18. Presupuestos Municipales

Gastos por capitulos

| | |
|---|------------|
| Gastos de Personal | 55.383.000 |
| Gastos en Bienes Corrientes y Servicios | 81.625.000 |
| Gastos Financieros | 1.868.000 |
| Transferencias Corrientes | 18.732.000 |
| Inversiones Reales | 28.881.000 |
| Transferencias de Capital | 2.127.000 |
| Activos Financieros | 0 |
| Pasivos Financieros | 10.834.000 |

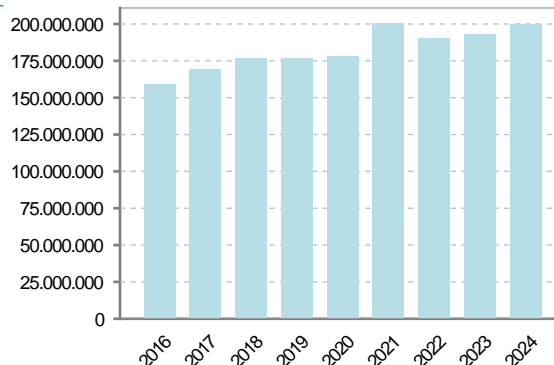
Gastos



Ingresos por capitulos

| | |
|-----------------------------------|------------|
| Impuestos Directos | 59.390.000 |
| Impuestos Indirectos | 9.450.000 |
| Tasas y Otros Ingresos | 36.838.000 |
| Transferencias Corrientes | 59.992.000 |
| Ingresos Patrimoniales | 3.323.000 |
| Enajenacion de Inversiones Reales | 20.265.000 |
| Transferencias de Capital | 1.150.000 |
| Activos Financieros | 92.000 |
| Pasivos Financieros | 9.000.000 |

Ingresos



19. Educación - Curso 2024 / 2025 - Centros públicos

Educación Infantil 2º Ciclo, Primaria y Especial

Institución educativa

| | |
|----------|---------------------------|
| CRA | Sin centro rural agrupado |
| Colegios | 21 |

Alumnado

| | |
|---------|-------|
| Alumnos | 6.768 |
|---------|-------|

ESO, Bachillerato y Ciclos Formativos

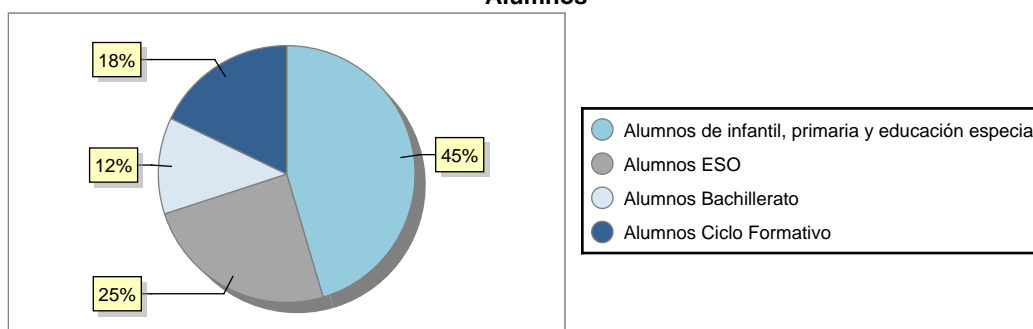
Institución educativa

| | |
|---------|---|
| Centros | 8 |
|---------|---|

Alumnado

| | |
|-------------------|-------|
| ESO | 3.659 |
| Bachillerato | 1.813 |
| Ciclos Formativos | 2.661 |

Alumnos



20. Educación - Curso 2024 / 2025 - Centros privados

Educación Infantil 2º Ciclo, Primaria y Especial

Institución educativa

| | |
|----------|----|
| Colegios | 16 |
|----------|----|

Alumnado

| | |
|---------|-------|
| Alumnos | 6.005 |
|---------|-------|

ESO, Bachillerato y Ciclos Formativos

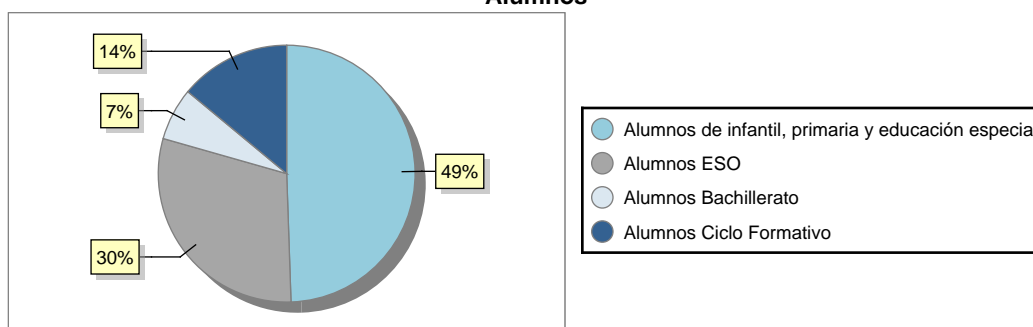
Institución educativa

| | |
|---------|----|
| Centros | 14 |
|---------|----|

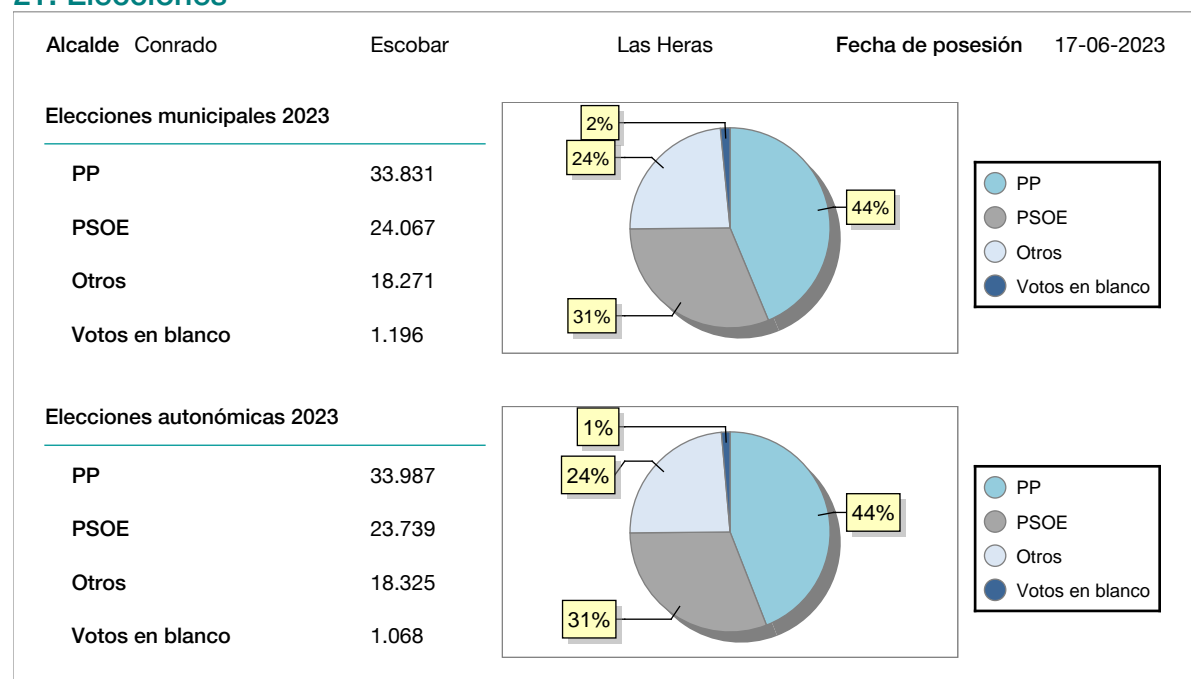
Alumnado

| | |
|-------------------|-------|
| ESO | 3.636 |
| Bachillerato | 802 |
| Ciclos Formativos | 1.698 |

Alumnos



21. Elecciones



22. Renta Media

| | 2021 | 2022 |
|---|--------|--------|
| Media de la renta por unidad de consumo | 21.028 | 22.135 |
| Renta neta media por hogar | 34.179 | 35.779 |