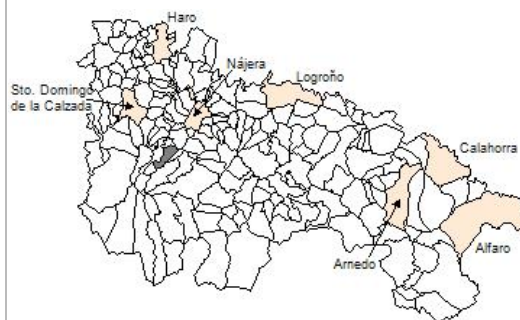


1. Datos Generales

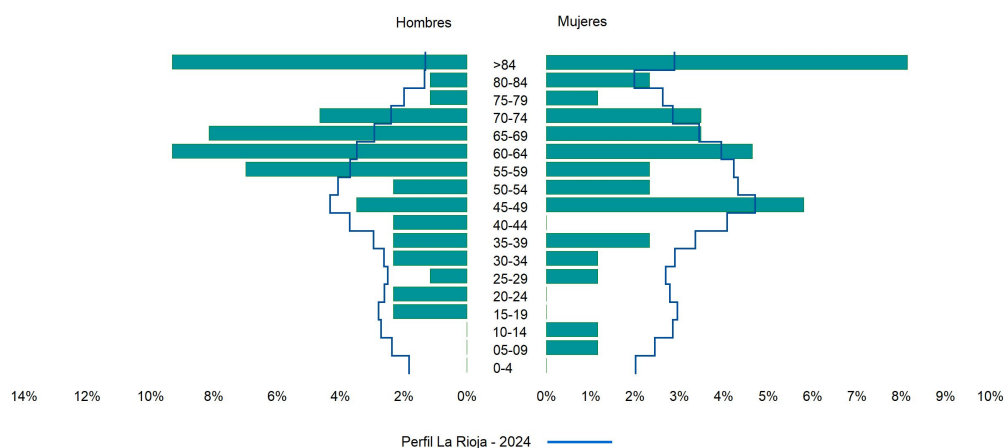
Código INE	26060
Municipio	Estollo
Partido judicial	Logroño
Zona de salud	Nájera
Superficie municipal (Km2)	16,14
Altitud máx. del núcleo de población principal (m)	751
Distancia a la capital	49
Número de núcleos	2



2. Evolución Demográfica

Padrón	2022	2023	2024
Total	86	93	86
Hombres	53	55	51
Mujeres	33	38	35
Densidad	5,3	5,8	5,3
Extranjeros	7	10	9

Estollo - 2024



3. Índices y tasas de Población (1/1/2024)

	Estollo	La Rioja
Ratio de feminidad (Total Mujeres / Total Hombres) x 100	68,63	102,64
Índice de infancia (Pob. de 0 a 14 / Pob. Total) x 100	2,33	13,34
Índice de tendencia (Pob. de 0 a 4 / Pob. de 5 a 9) x 100		79,34
Índice de juventud (Pob. de 15 a 29 / Pob. total) x 100	6,98	15,32
Índice de longevidad (Pob. > 84 / Pob. > 64) x 100	40,54	17,48
Índice de vejez (Pob. >= 65 / Pob. Total) x 100	43,02	22,12
Tasa de dependencia ((Pob. < 16 + Pob. > 64) / Pob. de 16 a 64) x 100	82,98	57,66
Tasa de reemplazo (Pob. de 20 a 29 / Pob. de 55 a 64) x 100	20,00	68,84
Tasa de maternidad (Pob. de 0 a 4 / Mujeres de 15 a 49) x 100		17,20
Tasa de residentes extranjeros (Total extranjeros / Pob. Total) x 100	10,47	14,42

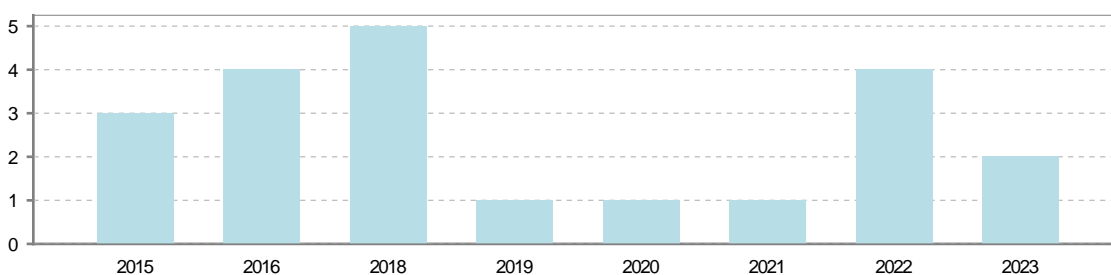
4. Movimiento Natural de la Población

	2018	2019	2020	2021	2022	2023
Nacimientos						
Defunciones	5	1	1	1	4	2
Matrimonios						
Crecimiento vegetativo	-5	-1	-1	-1	-4	-2

Nacimientos

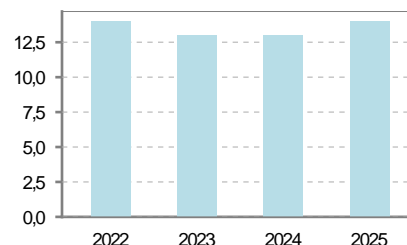


Defunciones

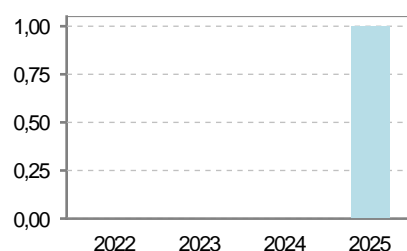


5. Mercado Laboral. (a 31 de marzo)

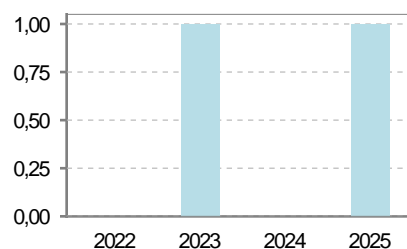
Afiliados	2022	2023	2024	2025
Total	14	13	13	14
R.General y otros	5	5	5	5
Autónomo no agrario	9	8	8	8
Autónomo agrario				1



Contratos	2022	2023	2024	2025
Total				1
Hombres				
Mujeres				1



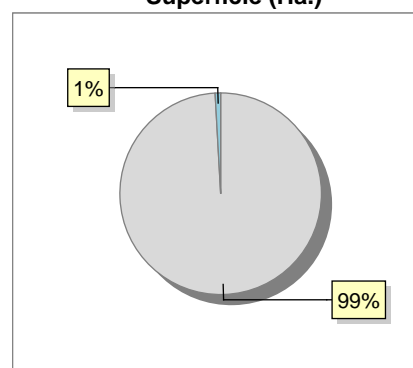
Paro registrado	2022	2023	2024	2025
Total		1		1
Hombres		1		
Mujeres				1



6. Catastro (2024)

Titulares		Unidades Urbanas	
Urbano	385	Industrial	170
Rústico	614	Residencial	141
Urbano/Rústico	781	Terciario y comercial	6
		Equipamiento	7
Unidades Rústicas		Suelo vacante	229
Parcelas	1.113	Edificio Singular	0
Subparcelas	1.599		
Valor Catastral Rústico		Superficie Urbana	
Valor (Miles de Euros)	1.842,12	Superficie edificada	5,14
		Superficie sin edificar	9,4
Valor Catastral Urbano (Miles de Euros)			
Valor catastral del suelo			1.642,24
Valor catastral de la construcción			5.072,52

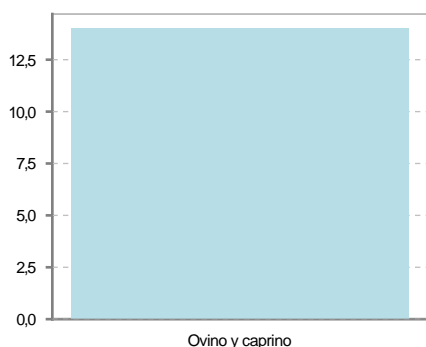
Superficie (Ha.)



● Superficie rústica (Ha.)
● Superficie urbana (Ha.)

7. Ganadería (2024)

	Cabezas ganaderas	Unidades ganaderas
Aves		
Gallinas		
Pollos		
Bovinos		
Terneros de cebo		
Vacas de carne		
Vacas de ordeño		
Conejas		
Conejas		
Ovinos y Caprinos	14	2,10
Cabras	14	2,10
Ovejas		
Porcinos		
Cerdas		
Cerdos de cebo		



8. Distribución General del Terreno -Ha. (2023)

	Total	Regadío	Secano
Total Municipal	1.614	49	1.565
Tierras de cultivo	611	39	572
Barbecho y otras tierras	61	1	60
Cultivos herbáceos	541	35	506
Cultivos leñosos	9	3	6
Aprovechamiento pastos	180		180
Eriales	2		2
Pastizales permanentes	178		178
Prados permanentes			
Prados y pastizales naturales			
Superficie agraria no utilizada	18		18
Baldíos	17		17
Cultivos permanentes	1.		1
Superficies forestales arboladas	766	10	756
Espartizal			
Monte abierto	15		15
Monte leñoso	73		73
Monte maderable	678	10	668
Superficie ni agraria ni forestal	39		39
Ríos y lagos	6		6
Superficie no agrícola	32		32
Terreno improductivo	1		1

9. Cultivos herbáceos -Ha. (2023)

	Secano	Regadío	Total
Total cultivos herbáceos	506	35	541
Cereales grano	417	22	439
Leguminosas grano	12	2	14
Patata		2	2
Cultivos industriales	75	4	79
Flores y plantas			
Cultivos forrajeros	2	4	6
Hortalizas		1	1

10. Cultivos leñosos -Ha. (2023)

	Secano	Regadío	Total
Total cultivos leñosos	6	3	9
Cítricos			
Frutales	6	2	8
Viñedo			
Olivar			
Otros cultivos leñosos		1	1
Viveros			

11. Entidades Financieras

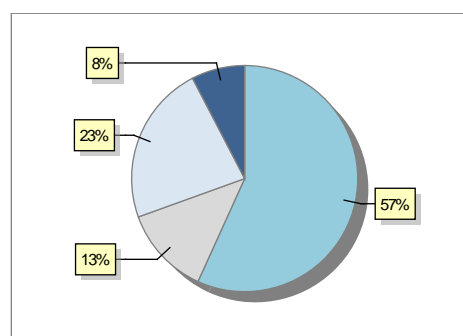
	2022	2023	2024
Entidades financieras de Depósito	0	0	0
Entidades Financieras de Crédito	0	0	0

12. Salud

	2022	2023	2024
Centros de salud	0	0	0
Consultorios	1	1	1
Farmacias	0	0	0
Botiquines	0	0	0

13. Parque de Vehículos

	2020	2021	2022	2023
Total vehículos	123	127	119	118
Automóviles	71	74	69	67
Motos	15	17	14	15
Furgonetas y Camiones	28	27	27	27
Autobuses	0	0	0	0
Tractores industriales	0	0	0	0
Otros vehículos	9	9	9	9



14. Espacios Deportivos

	2024
Campos de tiro	0
Campos de golf	0
Campos de fútbol	0
Rocodromos	0
Pistas de petanca	0
Pistas de padel	0
Pistas de atletismo	0
Piscinas cubiertas	0
Pistas de squash	0
Pistas polideportivas	0
Pistas de tenis	0
Piscinas al aire libre	0
Pabellones polideportivos	0
Pabellones con fronton	0
Frontones	2

15. Turismo (2024)

	Establecimientos	Habitaciones	Plazas
Hoteles			
Casas rurales	1	6	12
Restaurantes			
Hostales			
Pensiones			
Turismo activo			
Agencias de viajes			
Apartamentos			
Campings			
Albergues turísticos			
Viviendas de uso turístico			
Empresas organizadoras de congresos y reuniones			

16. Conectividad: Banda ancha Fija

Entidad Municipal	Caudal de Bajada	Fibra optica de centralita	Fibra optica hasta el Hogar
Estollo	6 Mb	NO	NO

17. Conectividad: Banda ancha Movil

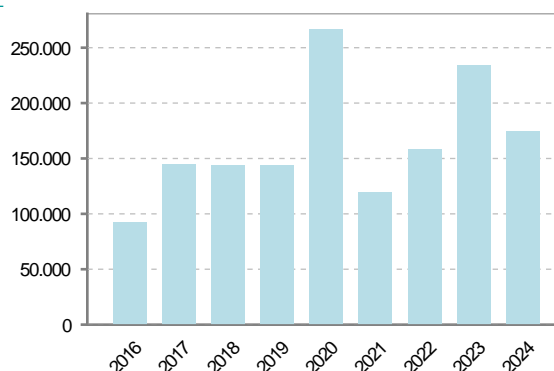
Entidad Municipal	Caudal de Bajada	UMTS
Estollo	6 Mb	SI

18. Presupuestos Municipales

Gastos por capitulos

Gastos de Personal	26.350
Gastos en Bienes Corrientes y Servicios	83.800
Gastos Financieros	500
Transferencias Corrientes	1.350
Inversiones Reales	60.000
Transferencias de Capital	2.250
Activos Financieros	0
Pasivos Financieros	0

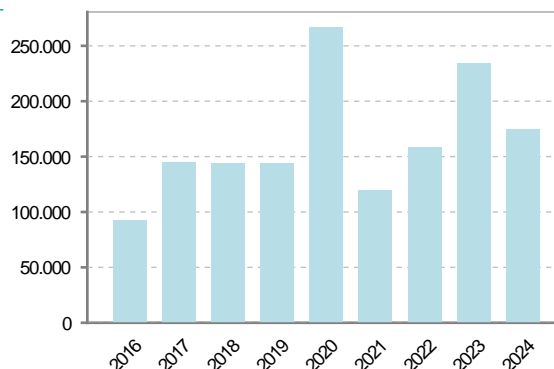
Gastos



Ingresos por capitulos

Impuestos Directos	75.000
Impuestos Indirectos	5.500
Tasas y Otros Ingresos	18.550
Transferencias Corrientes	72.000
Ingresos Patrimoniales	3.200
Enajenacion de Inversiones Reales	0
Transferencias de Capital	0
Activos Financieros	0
Pasivos Financieros	0

Ingresos



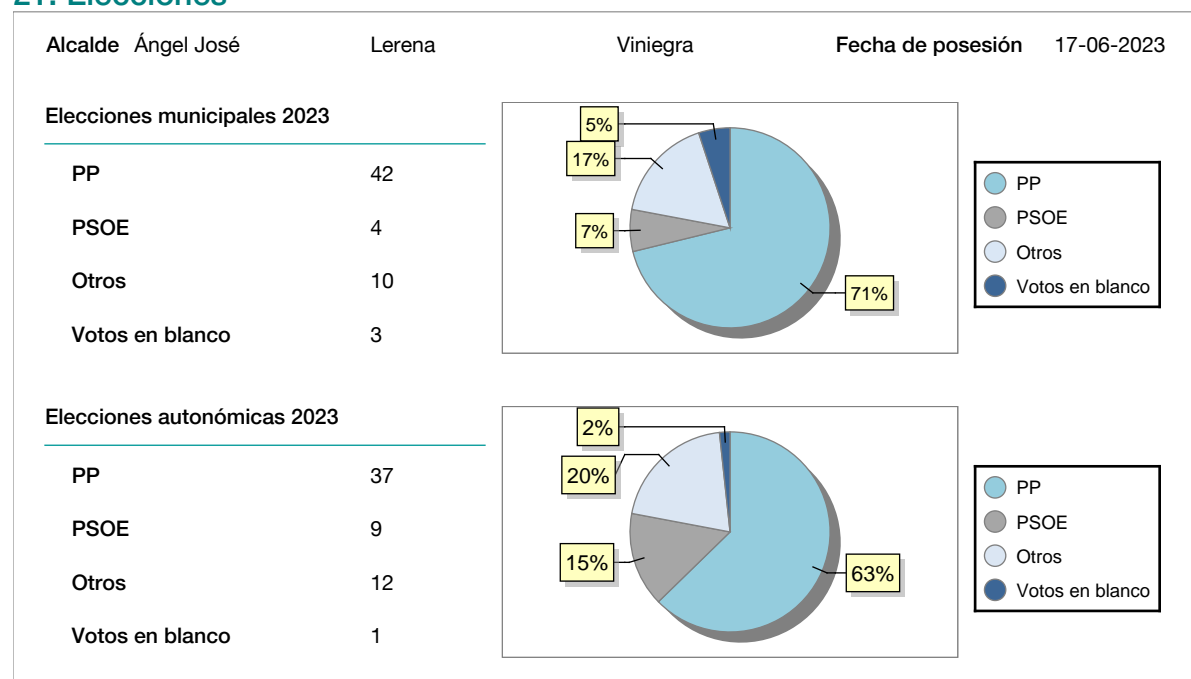
19. Educación - Curso 2024 / 2025 - Centros públicos

Educación Infantil 2º Ciclo, Primaria y Especial		ESO, Bachillerato y Ciclos Formativos	
Institución educativa		Institución educativa	
CRA	Sin centro rural agrupado	Centros	0
Colegios	0	Alumnado	
Alumnado		ESO	0
Alumnos	0	Bachillerato	0
		Ciclos Formativos	0
Alumnos			
<div>SIN DATOS</div>			

20. Educación - Curso 2024 / 2025 - Centros privados

Educación Infantil 2º Ciclo, Primaria y Especial		ESO, Bachillerato y Ciclos Formativos	
Institución educativa		Institución educativa	
Colegios	0	Centros	0
Alumnado		Alumnado	
Alumnos	0	ESO	0
		Bachillerato	0
		Ciclos Formativos	0
Alumnos			
<div>SIN DATOS</div>			

21. Elecciones



22. Renta Media

	2021	2022
Media de la renta por unidad de consumo		
Renta neta media por hogar	27.693	28.587