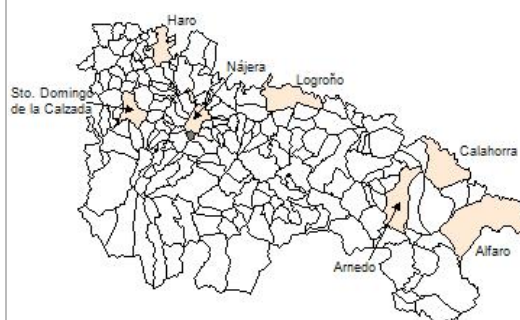


## 1. Datos Generales

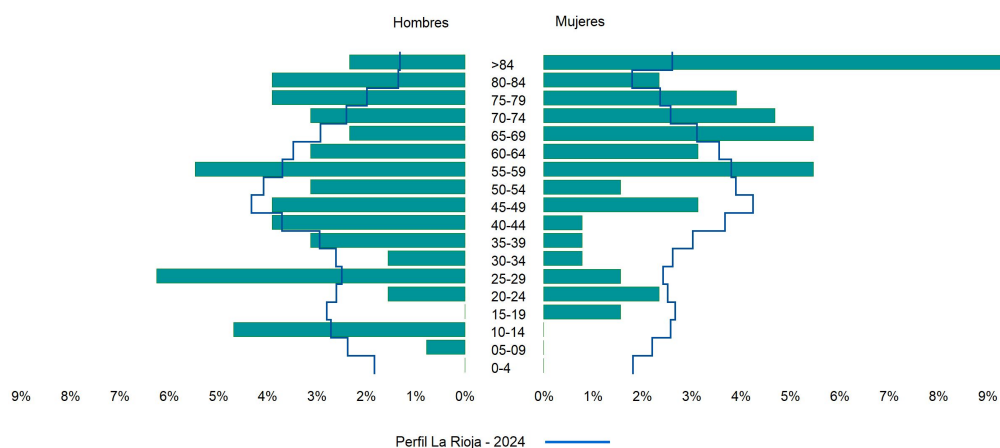
Código INE	26041
Municipio	Cárdenas
Partido judicial	Logroño
Zona de salud	Nájera
Superficie municipal (Km2)	3,98
Altitud máx. del núcleo de población principal (m)	566
Distancia a la capital	32
Número de núcleos	2



## 2. Evolución Demográfica

Padrón	2022	2023	2024
Total	129	130	128
Hombres	70	70	68
Mujeres	59	60	60
Densidad	32,4	32,6	32,1
Extranjeros	11	10	14

Cárdenas - 2024



### 3. Índices y tasas de Población (1/1/2024)

	Cárdenas	La Rioja
Ratio de feminidad (Total Mujeres / Total Hombres) x 100	88,24	102,64
Índice de infancia (Pob. de 0 a 14 / Pob. Total) x 100	5,47	13,34
Índice de tendencia (Pob. de 0 a 4 / Pob. de 5 a 9) x 100		79,34
Índice de juventud (Pob. de 15 a 29 / Pob. total) x 100	13,28	15,32
Índice de longevidad (Pob. > 84 / Pob. > 64) x 100	28,30	17,48
Índice de vejez (Pob. >= 65 / Pob. Total) x 100	41,41	22,12
Tasa de dependencia ((Pob. < 16 + Pob. > 64) / Pob. de 16 a 64) x 100	88,24	57,66
Tasa de reemplazo (Pob. de 20 a 29 / Pob. de 55 a 64) x 100	68,18	68,84
Tasa de maternidad (Pob. de 0 a 4 / Mujeres de 15 a 49) x 100		17,20
Tasa de residentes extranjeros (Total extranjeros / Pob. Total) x 100	10,94	14,42

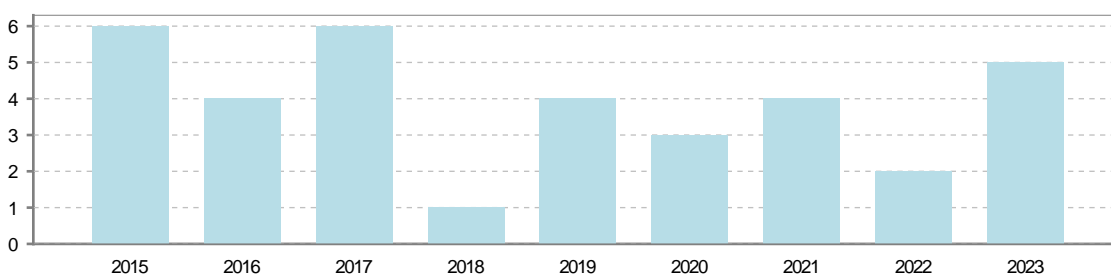
### 4. Movimiento Natural de la Población

	2018	2019	2020	2021	2022	2023
<b>Nacimientos</b>						
Defunciones	1	4	3	4	2	5
<b>Matrimonios</b>						
Crecimiento vegetativo	-1	-4	-3	-4	-2	-5

Nacimientos

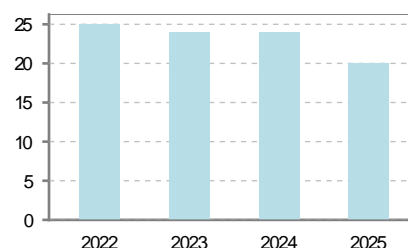


Defunciones

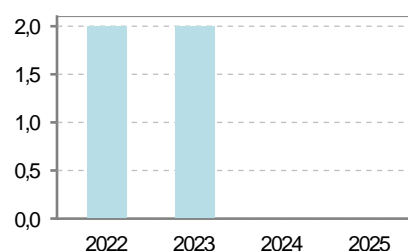


## 5. Mercado Laboral. (a 31 de marzo)

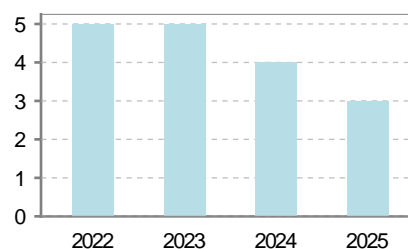
Afiliados	2022	2023	2024	2025
Total	25	24	24	20
R.General y otros	5	4	5	4
Autónomo no agrario	6	6	5	4
Autónomo agrario	14	14	14	12



Contratos	2022	2023	2024	2025
Total	2	2		
Hombres	1	1		
Mujeres	1	1		



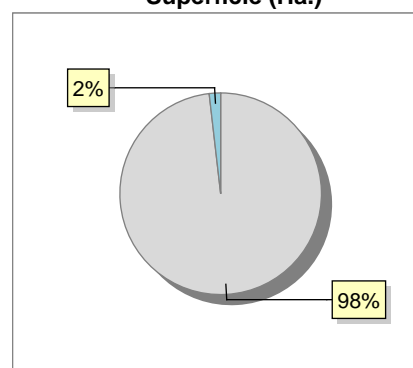
Paro registrado	2022	2023	2024	2025
Total	5	5	4	3
Hombres	2	2	1	1
Mujeres	3	3	3	2



## 6. Catastro (2024)

Titulares		Unidades Urbanas	
Urbano	332	Industrial	155
Rústico	497	Residencial	181
Urbano/Rústico	605	Terciario y comercial	35
		Equipamiento	5
Unidades Rústicas		Suelo vacante	68
Parcelas	2.422	Edificio Singular	1
Subparcelas	2.640		
Valor Catastral Rústico		Superficie Urbana	
Valor (Miles de Euros)	789,04	Superficie edificada	5,61
		Superficie sin edificar	1,82
Valor Catastral Urbano (Miles de Euros)			
Valor catastral del suelo			1.532,14
Valor catastral de la construcción			3.922,14

Superficie (Ha.)



● Superficie rústica (Ha.)  
● Superficie urbana (Ha.)

## 7. Ganadería (2024)

	Cabezas ganaderas	Unidades ganaderas
<b>Aves</b>		
Gallinas		
Pollos		
<b>Bovinos</b>		
Terneros de cebo		
Vacas de carne		
Vacas de ordeño		
<b>Conejas</b>		
Conejas		
<b>Ovinos y Caprinos</b>		
Cabras		
Ovejas		
<b>Porcinos</b>		
Cerdas		
Cerdos de cebo		



## 8. Distribución General del Terreno -Ha. (2023)

	Total	Regadío	Secano
<b>Total Municipal</b>	398	71	327
<b>Tierras de cultivo</b>	257	43	214
Barbecho y otras tierras	39	2	37
Cultivos herbáceos	57	13	44
Cultivos leñosos	161	28	133
<b>Aprovechamiento pastos</b>	9		9
Eriales	2		2
Pastizales permanentes	7		7
Prados permanentes			
Prados y pastizales naturales			
<b>Superficie agraria no utilizada</b>	29		29
Baldíos	26		26
Cultivos permanentes	3.		3
<b>Superficies forestales arboladas</b>	71	28	43
Espartizal			
Monte abierto			
Monte leñoso	24		24
Monte maderable	47	28	19
<b>Superficie ni agraria ni forestal</b>	32		32
Ríos y lagos	3		3
Superficie no agrícola	23		23
Terreno improductivo	6		6

## 9. Cultivos herbáceos -Ha. (2023)

	Secano	Regadío	Total
<b>Total cultivos herbáceos</b>	44	13	57
Cereales grano	36	10	46
Leguminosas grano	5	1	6
Patata		1	1
Cultivos industriales	2		2
Flores y plantas			
Cultivos forrajeros	1		1
Hortalizas		1	1

## 10. Cultivos leñosos -Ha. (2023)

	Secano	Regadío	Total
<b>Total cultivos leñosos</b>	133	28	161
Cítricos			
Frutales	1		1
Viñedo	130	26	156
Olivar	2	1	3
Otros cultivos leñosos		1	1
Viveros			

## 11. Entidades Financieras

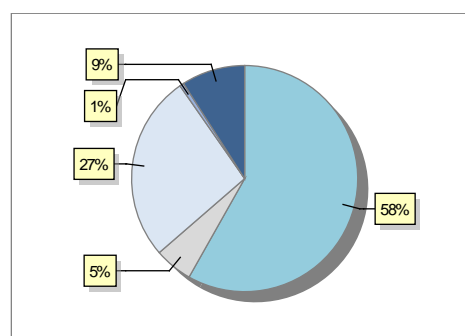
	2022	2023	2024
Entidades financieras de Depósito	0	0	0
Entidades Financieras de Crédito	0	0	0

## 12. Salud

	2022	2023	2024
Centros de salud	0	0	0
Consultorios	1	1	1
Farmacias	0	0	0
Botiquines	1	1	1

## 13. Parque de Vehículos

	2020	2021	2022	2023
Total vehículos	174	167	166	165
Automóviles	105	95	95	96
Motos	8	9	9	9
Furgonetas y Camiones	45	46	46	44
Autobuses	0	0	0	0
Tractores industriales	1	1	1	1
Otros vehículos	15	16	15	15



## 14. Espacios Deportivos

	2024
Campos de tiro	0
Campos de golf	0
Campos de fútbol	0
Rocodromos	0
Pistas de petanca	0
Pistas de padel	0
Pistas de atletismo	0
Piscinas cubiertas	0
Pistas de squash	0
Pistas polideportivas	0
Pistas de tenis	0
Piscinas al aire libre	0
Pabellones polideportivos	0
Pabellones con fronton	0
Frontones	1

## 15. Turismo (2024)

	Establecimientos	Habitaciones	Plazas
Hoteles			
Casas rurales			
Restaurantes			
Hostales			
Pensiones			
Turismo activo			
Agencias de viajes			
Apartamentos			
Campings			
Albergues turísticos			
Viviendas de uso turístico			
Empresas organizadoras de congresos y reuniones			

## 16. Conectividad: Banda ancha Fija

Entidad Municipal	Caudal de Bajada	Fibra optica de centralita	Fibra optica hasta el Hogar
Cárdenas	3 Mb	NO	NO

## 17. Conectividad: Banda ancha Movil

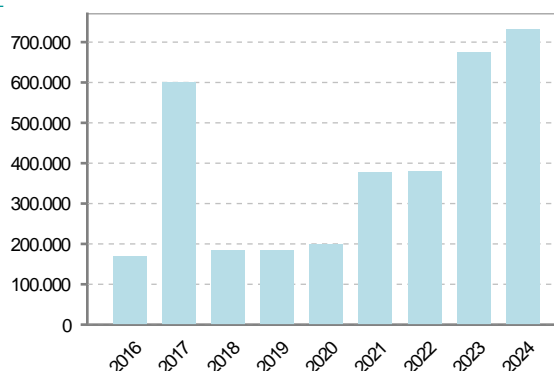
Entidad Municipal	Caudal de Bajada	UMTS
Cárdenas		NO

## 18. Presupuestos Municipales

### Gastos por capitulos

Gastos de Personal	43.500
Gastos en Bienes Corrientes y Servicios	74.400
Gastos Financieros	1.800
Transferencias Corrientes	5.400
Inversiones Reales	583.293,45
Transferencias de Capital	0
Activos Financieros	0
Pasivos Financieros	25.000

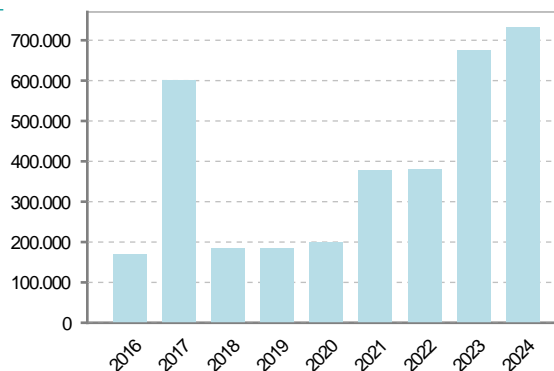
### Gastos



### Ingresos por capitulos

Impuestos Directos	42.000
Impuestos Indirectos	4.000
Tasas y Otros Ingresos	37.652,02
Transferencias Corrientes	53.405,94
Ingresos Patrimoniales	2.010
Enajenacion de Inversiones Reales	0
Transferencias de Capital	569.325,49
Activos Financieros	0
Pasivos Financieros	25.000

### Ingresos



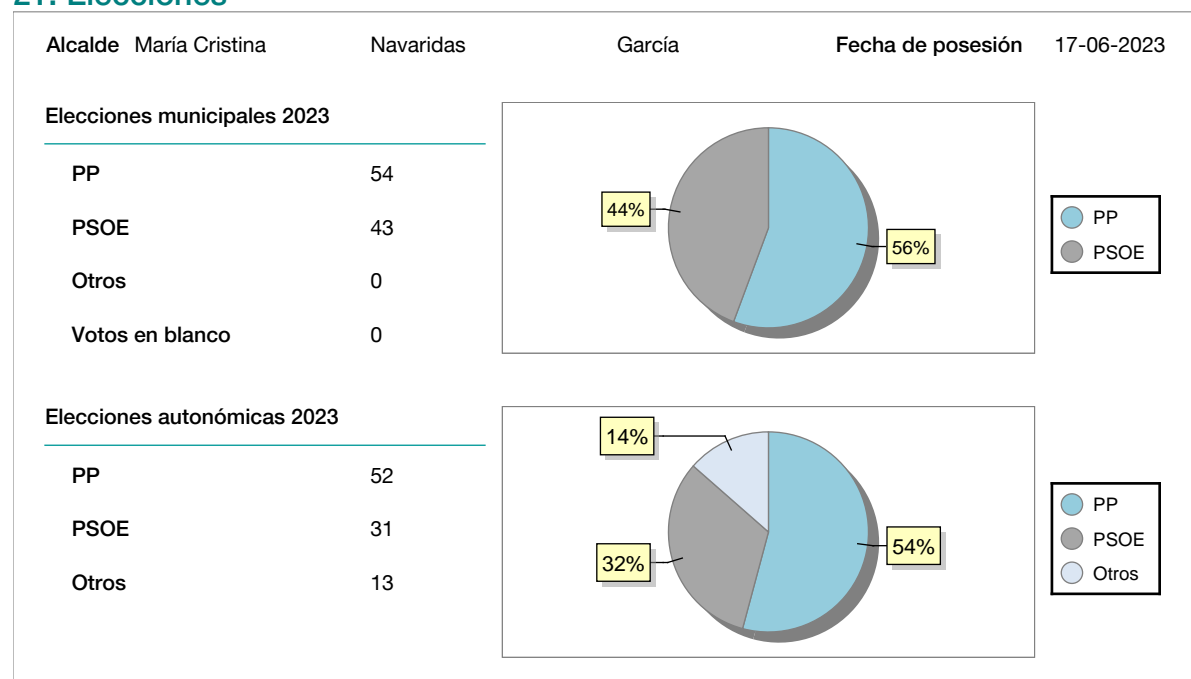
## 19. Educación - Curso 2024 / 2025 - Centros públicos

Educación Infantil 2º Ciclo, Primaria y Especial		ESO, Bachillerato y Ciclos Formativos	
Institución educativa		Institución educativa	
CRA	Sin centro rural agrupado	Centros	0
Colegios	0	<b>Alumnado</b>	
<b>Alumnado</b>		ESO	0
Alumnos	0	Bachillerato	0
		Ciclos Formativos	0
<b>Alumnos</b>			
SIN DATOS			

## 20. Educación - Curso 2024 / 2025 - Centros privados

Educación Infantil 2º Ciclo, Primaria y Especial		ESO, Bachillerato y Ciclos Formativos	
Institución educativa		Institución educativa	
Colegios	0	Centros	0
<b>Alumnado</b>		<b>Alumnado</b>	
Alumnos	0	ESO	0
		Bachillerato	0
		Ciclos Formativos	0
<b>Alumnos</b>			
SIN DATOS			

## 21. Elecciones



## 22. Renta Media

	2021	2022
Media de la renta por unidad de consumo	14.859	15.991
Renta neta media por hogar	20.908	22.688