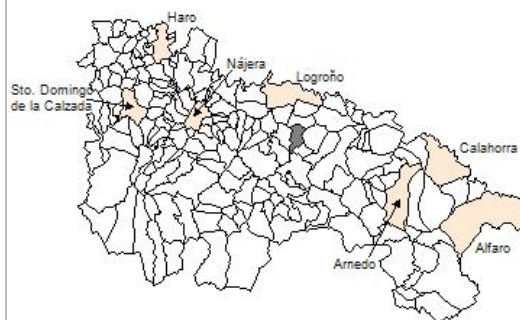


## 1. Datos Generales

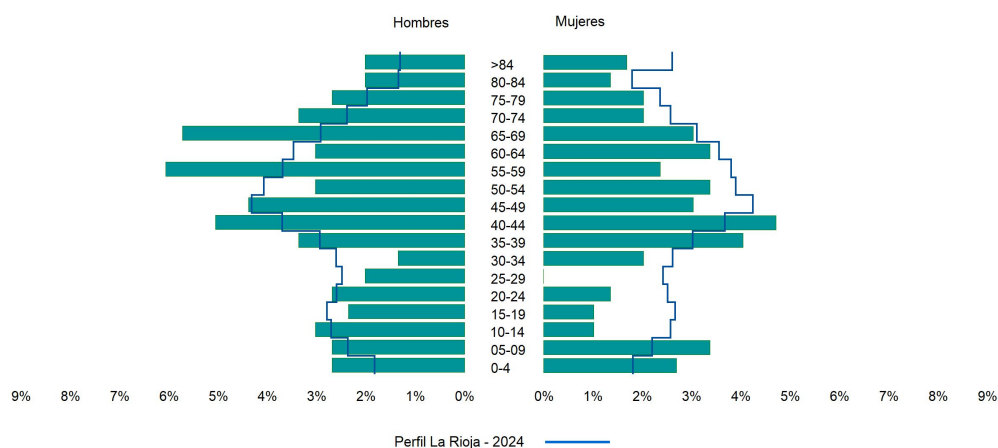
Código INE	26051
Municipio	Clavijo
Partido judicial	Logroño
Zona de salud	Alberite
Superficie municipal (Km2)	19,66
Altitud máx. del núcleo de población principal (m)	872
Distancia a la capital	16
Número de núcleos	4



## 2. Evolución Demográfica

Padrón	2022	2023	2024
Total	299	297	297
Hombres	172	171	171
Mujeres	127	126	126
Densidad	15,2	15,1	15,1
Extranjeros	15	17	16

Clavijo - 2024



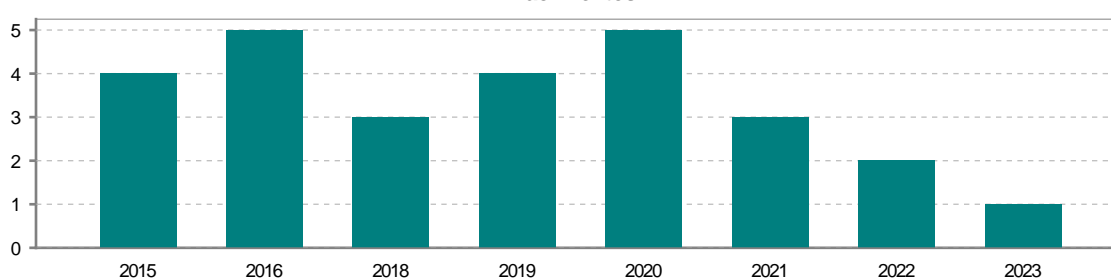
### 3. Índices y tasas de Población (1/1/2024)

	Clavijo	La Rioja
Ratio de feminidad (Total Mujeres / Total Hombres) x 100	73,68	102,64
Índice de infancia (Pob. de 0 a 14 / Pob. Total) x 100	15,49	13,34
Índice de tendencia (Pob. de 0 a 4 / Pob. de 5 a 9) x 100	88,89	79,34
Índice de juventud (Pob. de 15 a 29 / Pob. total) x 100	9,43	15,32
Índice de longevidad (Pob. > 84 / Pob. > 64) x 100	14,29	17,48
Índice de vejez (Pob. >= 65 / Pob. Total) x 100	25,93	22,12
Tasa de dependencia ((Pob. < 16 + Pob. > 64) / Pob. de 16 a 64) x 100	73,68	57,66
Tasa de reemplazo (Pob. de 20 a 29 / Pob. de 55 a 64) x 100	40,91	68,84
Tasa de maternidad (Pob. de 0 a 4 / Mujeres de 15 a 49) x 100	33,33	17,20
Tasa de residentes extranjeros (Total extranjeros / Pob. Total) x 100	5,39	14,42

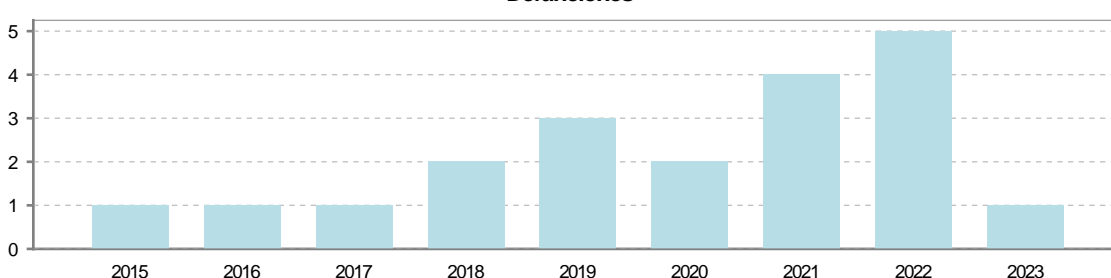
### 4. Movimiento Natural de la Población

	2018	2019	2020	2021	2022	2023
Nacimientos	3	4	5	3	2	1
Defunciones	2	3	2	4	5	1
Matrimonios		1		4		
Crecimiento vegetativo	1	1	3	-1	-3	0

**Nacimientos**

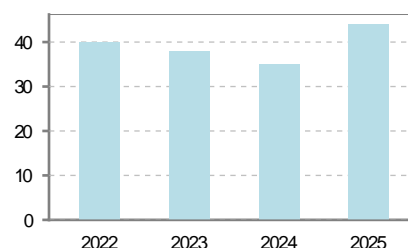


**Defunciones**

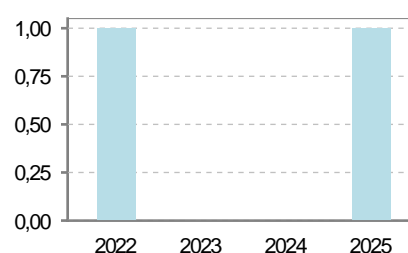


## 5. Mercado Laboral. (a 31 de marzo)

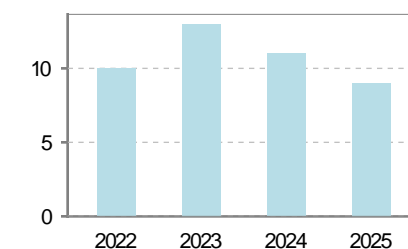
Afiliados	2022	2023	2024	2025
Total	40	38	35	44
R.General y otros	12	11	8	19
Autónomo no agrario	22	22	22	20
Autónomo agrario	6	5	5	5



Contratos	2022	2023	2024	2025
Total	1			1
Hombres	1			1
Mujeres				



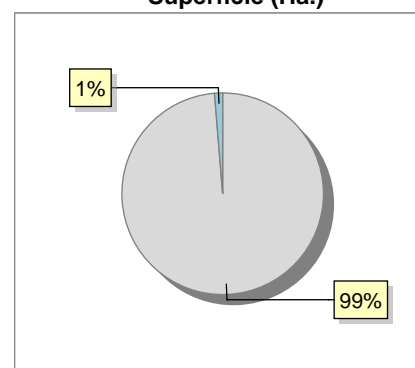
Paro registrado	2022	2023	2024	2025
Total	10	13	11	9
Hombres	7	6	6	5
Mujeres	3	7	5	4



## 6. Catastro (2024)

<u>Titulares</u>		<u>Unidades Urbanas</u>	
Urbano	506	Industrial	89
Rústico	1.080	Residencial	225
Urbano/Rústico	1.352	Terciario y comercial	7
		Equipamiento	9
<u>Unidades Rústicas</u>			
Parcelas	4.139	Suelo vacante	175
Subparcelas	4.307	Edificio Singular	1
<u>Valor Catastral Rústico</u>		<u>Superficie Urbana</u>	
Valor (Miles de Euros)	1.374,27	Superficie edificada	14,06
		Superficie sin edificar	11,06
<u>Valor Catastral Urbano (Miles de Euros)</u>			
Valor catastral del suelo		5.510,74	
Valor catastral de la construcción		10.586,22	

Superficie (Ha.)

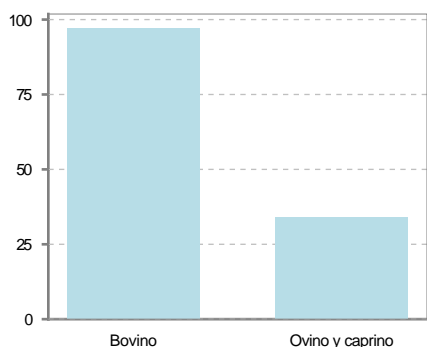


Superficie rústica (Ha.)

Superficie urbana (Ha.)

## 7. Ganadería (2024)

	Cabezas ganaderas	Unidades ganaderas
<b>Aves</b>		
Gallinas		
Pollos		
<b>Bovinos</b>	97	97,00
Terneros de cebo		
Vacas de carne	97	97,00
Vacas de ordeño		
<b>Conejas</b>		
Conejas		
<b>Ovinos y Caprinos</b>	34	5,10
Cabras	11	1,65
Ovejas	23	3,45
<b>Porcinos</b>		
Cerdas		
Cerdos de cebo		



## 8. Distribución General del Terreno -Ha. (2023)

	Total	Regadío	Secano
<b>Total Municipal</b>	1.951	134	1.817
<b>Tierras de cultivo</b>	947	132	815
Barbecho y otras tierras	260	1	259
Cultivos herbáceos	368	4	364
Cultivos leñosos	319	127	192
<b>Aprovechamiento pastos</b>	151		151
Eriales	14		14
Pastizales permanentes	137		137
Prados permanentes			
Prados y pastizales naturales			
<b>Superficie agraria no utilizada</b>	114	1	113
Baldíos	93		93
Cultivos permanentes	21	1	20
<b>Superficies forestales arboladas</b>	636	1	635
Espartizal			
Monte abierto	2		2
Monte leñoso	347		347
Monte maderable	287	1	286
<b>Superficie ni agraria ni forestal</b>	103		103
Ríos y lagos	6		6
Superficie no agrícola	78		78
Terreno improductivo	19		19

## 9. Cultivos herbáceos -Ha. (2023)

	Secano	Regadío	Total
<b>Total cultivos herbáceos</b>	364	4	368
Cereales grano	254		254
Leguminosas grano	20		20
Patata			
Cultivos industriales	51		51
Flores y plantas			
Cultivos forrajeros	39	2	41
Hortalizas		2	2

## 10. Cultivos leñosos -Ha. (2023)

	Secano	Regadío	Total
<b>Total cultivos leñosos</b>	192	127	319
Cítricos			
Frutales	33	4	37
Viñedo	118	105	223
Olivar	41	17	58
Otros cultivos leñosos		1	1
Viveros			

## 11. Entidades Financieras

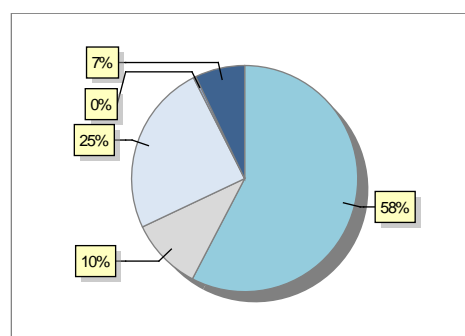
	2022	2023	2024
Entidades financieras de Depósito	0	0	0
Entidades Financieras de Crédito	0	0	0

## 12. Salud

	2022	2023	2024
Centros de salud	0	0	0
Consultorios	2	2	2
Farmacias	0	0	0
Botiquines	1	1	1

## 13. Parque de Vehículos

	2020	2021	2022	2023
Total vehículos	276	280	276	281
Automóviles	157	159	159	162
Motos	24	25	27	29
Furgonetas y Camiones	75	76	72	69
Autobuses	0	0	0	0
Tractores industriales	1	1	0	1
Otros vehículos	19	19	18	20



## 14. Espacios Deportivos

	2024
Campos de tiro	0
Campos de golf	0
Campos de fútbol	0
Rocodromos	0
Pistas de petanca	0
Pistas de padel	0
Pistas de atletismo	0
Piscinas cubiertas	0
Pistas de squash	0
Pistas polideportivas	0
Pistas de tenis	0
Piscinas al aire libre	0
Pabellones polideportivos	0
Pabellones con fronton	0
Frontones	1

## 15. Turismo (2024)

	Establecimientos	Habitaciones	Plazas
<b>Hoteles</b>			
Casas rurales	2	12	24
Restaurantes	1		24
<b>Hostales</b>			
<b>Pensiones</b>			
<b>Turismo activo</b>			
Agencias de viajes			
Apartamentos	2	6	22
Campings			
Albergues turísticos			
Viviendas de uso turístico	3		
Empresas organizadoras de congresos y reuniones			

## 16. Conectividad: Banda ancha Fija

Entidad Municipal	Caudal de Bajada	Fibra optica de centralita	Fibra optica hasta el Hogar
Clavijo	1 Mb	NO	NO

## 17. Conectividad: Banda ancha Movil

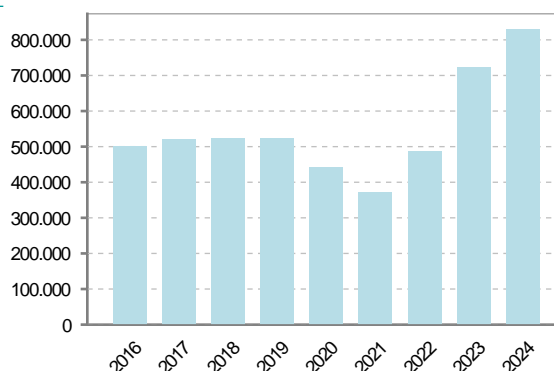
Entidad Municipal	Caudal de Bajada	UMTS
Clavijo	6 Mb	SI

## 18. Presupuestos Municipales

### Gastos por capitulos

Gastos de Personal	84.500
Gastos en Bienes Corrientes y Servicios	234.200
Gastos Financieros	1.000
Transferencias Corrientes	44.800
Inversiones Reales	467.000
Transferencias de Capital	0
Activos Financieros	0
Pasivos Financieros	0

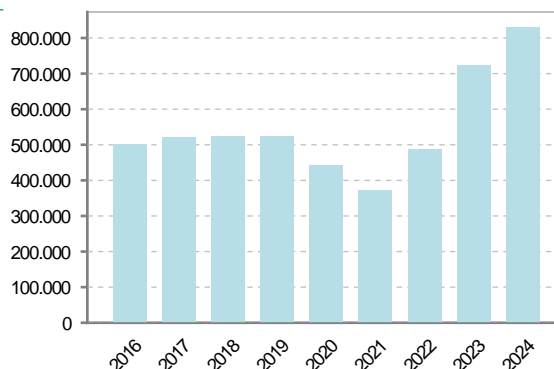
### Gastos



### Ingresos por capitulos

Impuestos Directos	104.000
Impuestos Indirectos	40.000
Tasas y Otros Ingresos	95.600
Transferencias Corrientes	107.500
Ingresos Patrimoniales	17.800
Enajenacion de Inversiones Reales	1.000
Transferencias de Capital	465.600
Activos Financieros	0
Pasivos Financieros	0

### Ingresos



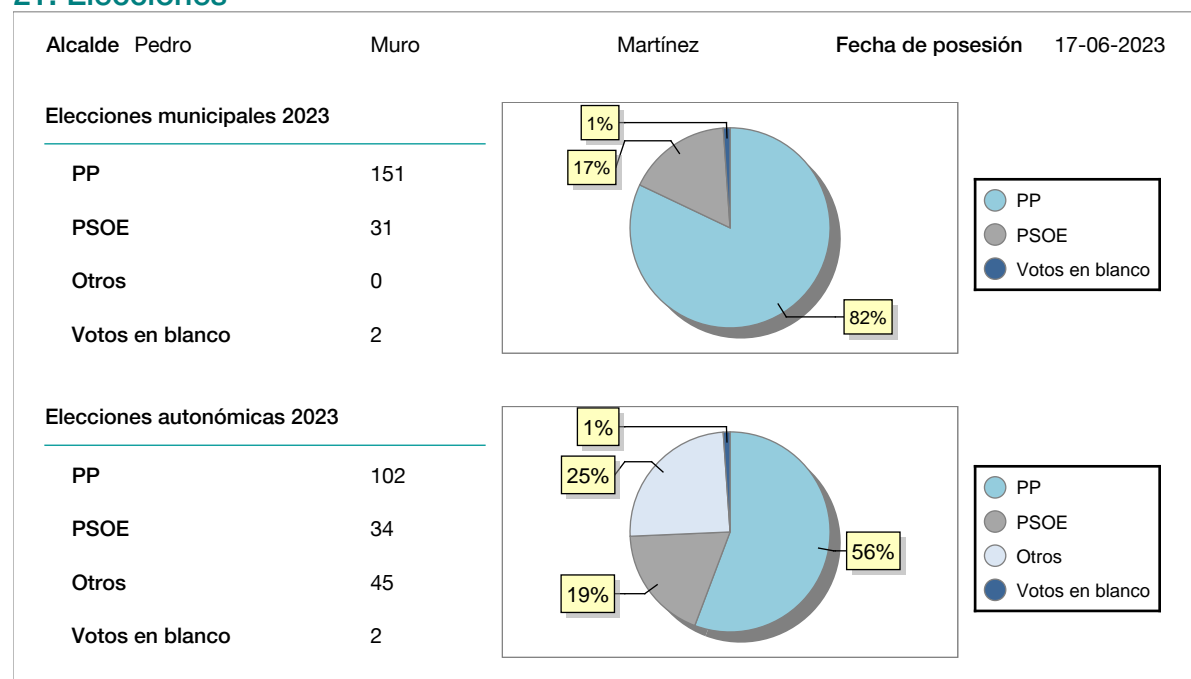
## 19. Educación - Curso 2024 / 2025 - Centros públicos

Educación Infantil 2º Ciclo, Primaria y Especial		ESO, Bachillerato y Ciclos Formativos	
Institución educativa		Institución educativa	
CRA	Sin centro rural agrupado	Centros	0
Colegios	0	<b>Alumnado</b>	
<b>Alumnado</b>		ESO	0
Alumnos	0	Bachillerato	0
		Ciclos Formativos	0
<b>Alumnos</b>			
SIN DATOS			

## 20. Educación - Curso 2024 / 2025 - Centros privados

Educación Infantil 2º Ciclo, Primaria y Especial		ESO, Bachillerato y Ciclos Formativos	
Institución educativa		Institución educativa	
Colegios	0	Centros	0
<b>Alumnado</b>		<b>Alumnado</b>	
Alumnos	0	ESO	0
		Bachillerato	0
		Ciclos Formativos	0
<b>Alumnos</b>			
SIN DATOS			

## 21. Elecciones



## 22. Renta Media

	2021	2022
Media de la renta por unidad de consumo	20.423	21.809
Renta neta media por hogar	30.811	34.431