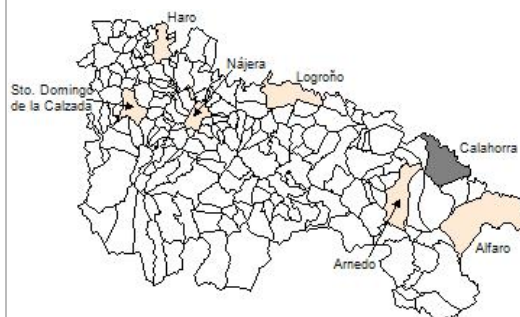


## 1. Datos Generales

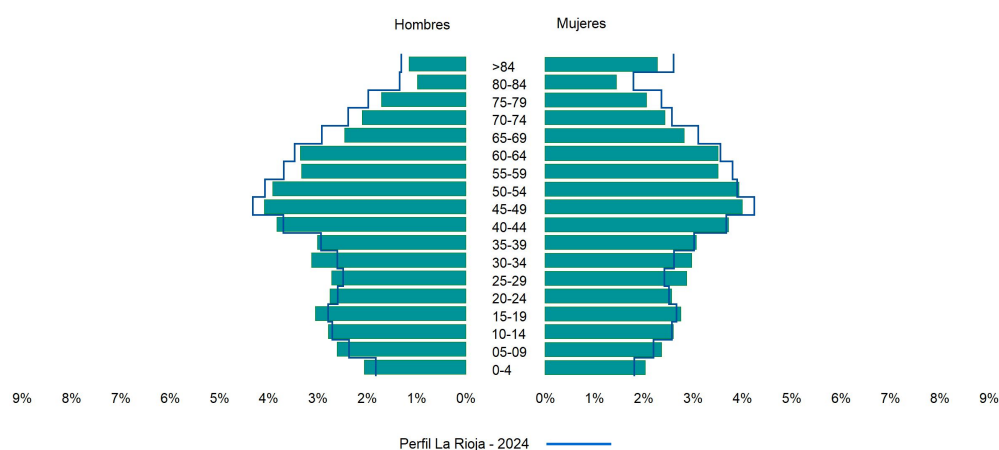
Código INE	26036
Municipio	Calahorra
Partido judicial	Calahorra
Zona de salud	Calahorra
Superficie municipal (Km2)	93,57
Altitud máx. del núcleo de población principal (m)	358
Distancia a la capital	49
Número de núcleos	4



## 2. Evolución Demográfica

Padrón	2022	2023	2024
Total	24.694	25.025	25.076
Hombres	12.138	12.270	12.303
Mujeres	12.556	12.755	12.773
Densidad	263,9	267,4	268,0
Extranjeros	4.179	4.642	4.860

Calahorra - 2024



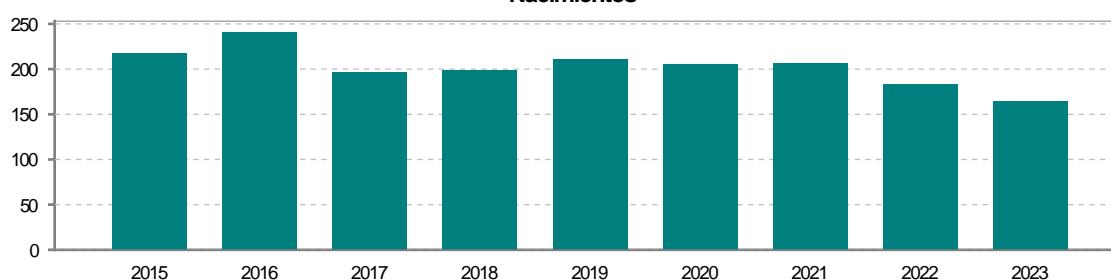
### 3. Índices y tasas de Población (1/1/2024)

	Calahorra	La Rioja
Ratio de feminidad (Total Mujeres / Total Hombres) x 100	103,82	102,64
Índice de infancia (Pob. de 0 a 14 / Pob. Total) x 100	14,45	13,34
Índice de tendencia (Pob. de 0 a 4 / Pob. de 5 a 9) x 100	82,20	79,34
Índice de juventud (Pob. de 15 a 29 / Pob. total) x 100	16,72	15,32
Índice de longevidad (Pob. > 84 / Pob. > 64) x 100	17,64	17,48
Índice de vejez (Pob. >= 65 / Pob. Total) x 100	19,44	22,12
Tasa de dependencia ((Pob. < 16 + Pob. > 64) / Pob. de 16 a 64) x 100	53,90	57,66
Tasa de reemplazo (Pob. de 20 a 29 / Pob. de 55 a 64) x 100	79,63	68,84
Tasa de maternidad (Pob. de 0 a 4 / Mujeres de 15 a 49) x 100	18,61	17,20
Tasa de residentes extranjeros (Total extranjeros / Pob. Total) x 100	19,38	14,42

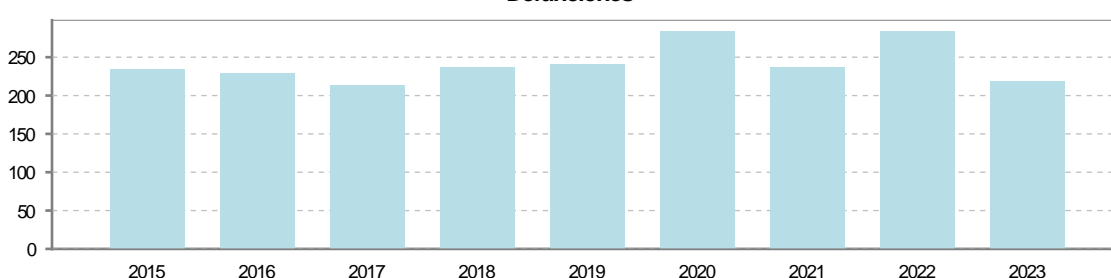
### 4. Movimiento Natural de la Población

	2018	2019	2020	2021	2022	2023
Nacimientos	199	211	205	206	183	164
Defunciones	237	241	284	237	284	219
Matrimonios	95	105	61	94	114	108
Crecimiento vegetativo	-38	-30	-79	-31	-101	-55

**Nacimientos**

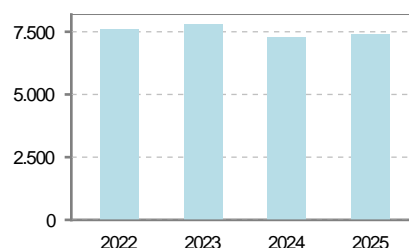


**Defunciones**

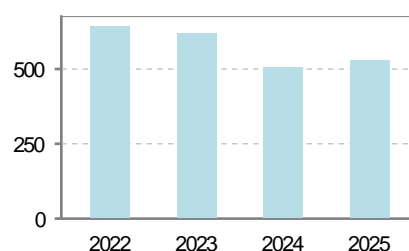


## 5. Mercado Laboral. (a 31 de marzo)

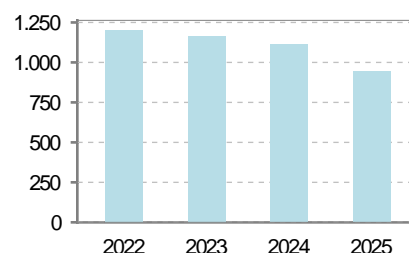
Afiliados	2022	2023	2024	2025
Total	7.607	7.798	7.276	7.412
R.General y otros	5.857	6.075	5.538	5.634
Autónomo no agrario	1.634	1.616	1.630	1.666
Autónomo agrario	116	107	108	112



Contratos	2022	2023	2024	2025
Total	643	620	507	530
Hombres	306	317	228	240
Mujeres	337	303	279	290



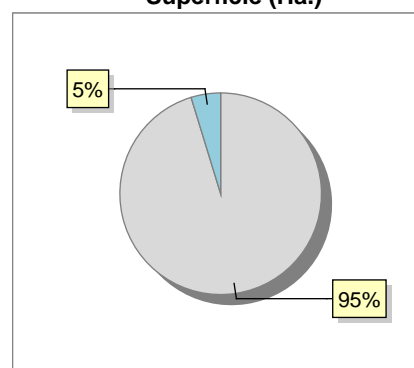
Paro registrado	2022	2023	2024	2025
Total	1.203	1.167	1.112	944
Hombres	447	398	420	369
Mujeres	756	769	692	575



## 6. Catastro (2024)

Titulares		Unidades Urbanas	
Urbano	16.459	Industrial	1.005
Rústico	5.916	Residencial	12.502
Urbano/Rústico	18.984	Terciario y comercial	5.040
Unidades Rústicas		Equipamiento	139
Parcelas	13.973	Suelo vacante	860
Subparcelas	16.465	Edificio Singular	8
Valor Catastral Rústico		Superficie Urbana	
Valor (Miles de Euros)	29.286,24	Superficie edificada	290,94
		Superficie sin edificar	149,45
Valor Catastral Urbano (Miles de Euros)			
Valor catastral del suelo		487.471,74	
Valor catastral de la construcción		702.886,81	

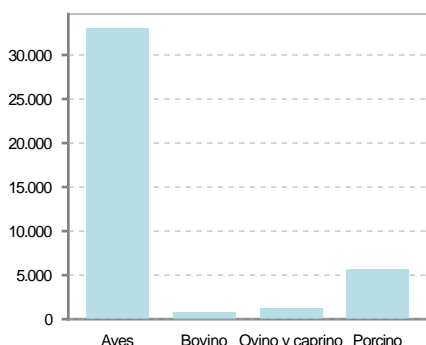
**Superficie (Ha.)**



● Superficie rústica (Ha.)  
● Superficie urbana (Ha.)

## 7. Ganadería (2024)

	Cabezas ganaderas	Unidades ganaderas
<b>Aves</b>	33.000	165,00
Gallinas		
Pollos	33.000	165,00
<b>Bovinos</b>	826	801,20
Terneros de cebo	62	37,20
Vacas de carne	100	100,00
Vacas de ordeño	664	664,00
<b>Conejas</b>		
Conejas		
<b>Ovinos y Caprinos</b>	1.206	180,90
Cabras	28	4,20
Ovejas	1.178	176,70
<b>Porcinos</b>	5.650	904,00
Cerdas		
Cerdos de cebo	5.650	904,00



## 8. Distribución General del Terreno -Ha. (2023)

	Total	Regadío	Secano
<b>Total Municipal</b>	9.364	3.317	6.047
<b>Tierras de cultivo</b>	3.865	3.042	823
Barbecho y otras tierras	642	400	242
Cultivos herbáceos	1.176	1.101	75
Cultivos leñosos	2.047	1.541	506
<b>Aprovechamiento pastos</b>	146		146
Eriales	60		60
Pastizales permanentes	86		86
Prados permanentes			
Prados y pastizales naturales			
<b>Superficie agraria no utilizada</b>	966		966
Baldíos	826		826
Cultivos permanentes	140		140
<b>Superficies forestales arboladas</b>	2.555	275	2.280
Espartizal			
Monte abierto	4		4
Monte leñoso	941		941
Monte maderable	1.610	275	1.335
<b>Superficie ni agraria ni forestal</b>	1.832		1.832
Ríos y lagos	648		648
Superficie no agrícola	1.084		1.084
Terreno improductivo	100		100

## 9. Cultivos herbáceos -Ha. (2023)

	Secano	Regadío	Total
<b>Total cultivos herbáceos</b>	75	1.101	1.176
Cereales grano	50	262	312
Leguminosas grano	4	11	15
Patata		4	4
Cultivos industriales		6	6
Flores y plantas		1	1
Cultivos forrajeros	21	132	153
Hortalizas		685	685

## 10. Cultivos leñosos -Ha. (2023)

	Secano	Regadío	Total
<b>Total cultivos leñosos</b>	506	1.541	2.047
Cítricos			
Frutales	87	604	691
Viñedo	348	512	860
Olivar	67	397	464
Otros cultivos leñosos	4	26	30
Viveros		2	2

## 11. Entidades Financieras

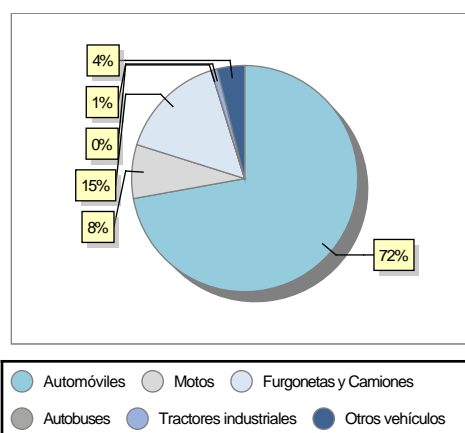
	2022	2023	2024
Entidades financieras de Depósito	14	14	14
Entidades Financieras de Crédito	0	0	0

## 12. Salud

	2022	2023	2024
Centros de salud	1	1	1
Consultorios	0	0	0
Farmacias	8	8	8
Botiquines	0	0	0

## 13. Parque de Vehículos

	2020	2021	2022	2023
Total vehículos	15.583	15.753	15.886	16.057
Automóviles	11.291	11.396	11.506	11.587
Motos	1.102	1.145	1.176	1.236
Furgonetas y Camiones	2.463	2.451	2.429	2.463
Autobuses	3	2	2	2
Tractores industriales	145	149	145	142
Otros vehículos	579	610	628	627



## 14. Espacios Deportivos

	2024
Campos de tiro	0
Campos de golf	0
Campos de fútbol	3
Rocodromos	0
Pistas de petanca	2
Pistas de padel	4
Pistas de atletismo	5
Piscinas cubiertas	1
Pistas de squash	0
Pistas polideportivas	16
Pistas de tenis	4
Piscinas al aire libre	1
Pabellones polideportivos	4
Pabellones con fronton	0
Frontones	1

## 15. Turismo (2024)

	Establecimientos	Habitaciones	Plazas
Hoteles	4	123	223
Casas rurales			
Restaurantes	30		2.598
Hostales	1	14	25
Pensiones	1	9	17
Turismo activo			
Agencias de viajes	4		
Apartamentos	1	4	16
Campings			
Albergues turísticos			
Viviendas de uso turístico	15		
Empresas organizadoras de congresos y reuniones			

## 16. Conectividad: Banda ancha Fija

Entidad Municipal	Caudal de Bajada	Fibra optica de centralita	Fibra optica hasta el Hogar
Calahorra	100 Mb	SI	SI

## 17. Conectividad: Banda ancha Movil

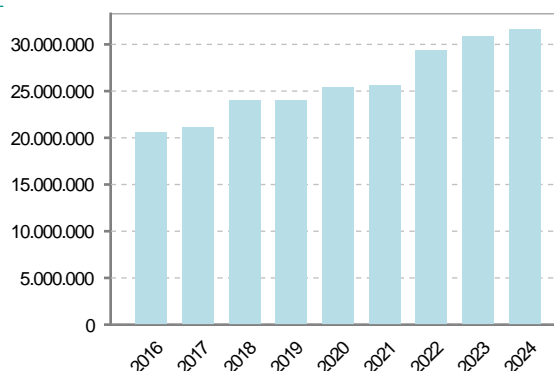
Entidad Municipal	Caudal de Bajada	UMTS
Calahorra	6 Mb	SI

## 18. Presupuestos Municipales

### Gastos por capitulos

Gastos de Personal	9.987.265,59
Gastos en Bienes Corrientes y Servicios	14.365.237, ..
Gastos Financieros	103.526,95
Transferencias Corrientes	1.531.471
Inversiones Reales	4.931.899
Transferencias de Capital	295.000
Activos Financieros	3.000
Pasivos Financieros	469.294,45

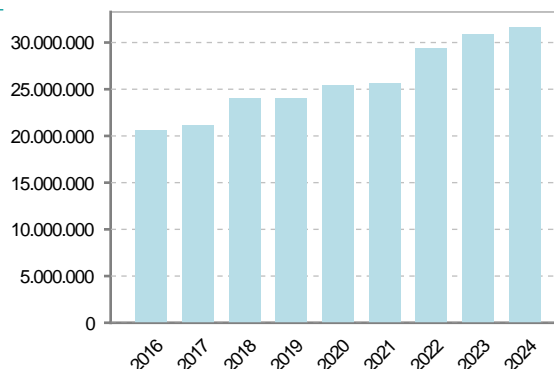
### Gastos



### Ingresos por capitulos

Impuestos Directos	11.051.000
Impuestos Indirectos	800.000
Tasas y Otros Ingresos	4.265.762
Transferencias Corrientes	9.593.101
Ingresos Patrimoniales	509.700
Enajenacion de Inversiones Reales	525.000
Transferencias de Capital	2.439.131,87
Activos Financieros	3.000
Pasivos Financieros	2.500.000

### Ingresos



## 19. Educación - Curso 2024 / 2025 - Centros públicos

### Educación Infantil 2º Ciclo, Primaria y Especial

#### Institución educativa

CRA	Sin centro rural agrupado
Colegios	3

#### Alumnado

Alumnos	1.016
---------	-------

### ESO, Bachillerato y Ciclos Formativos

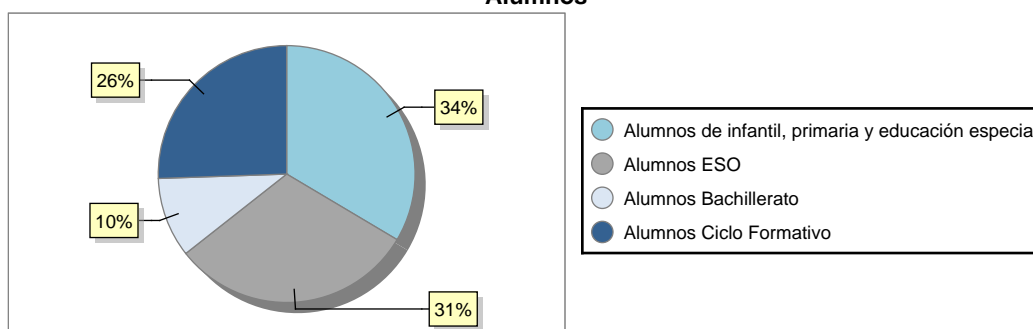
#### Institución educativa

Centros	2
---------	---

#### Alumnado

ESO	935
Bachillerato	305
Ciclos Formativos	774

Alumnos



## 20. Educación - Curso 2024 / 2025 - Centros privados

### Educación Infantil 2º Ciclo, Primaria y Especial

#### Institución educativa

Colegios	4
----------	---

#### Alumnado

Alumnos	1.243
---------	-------

### ESO, Bachillerato y Ciclos Formativos

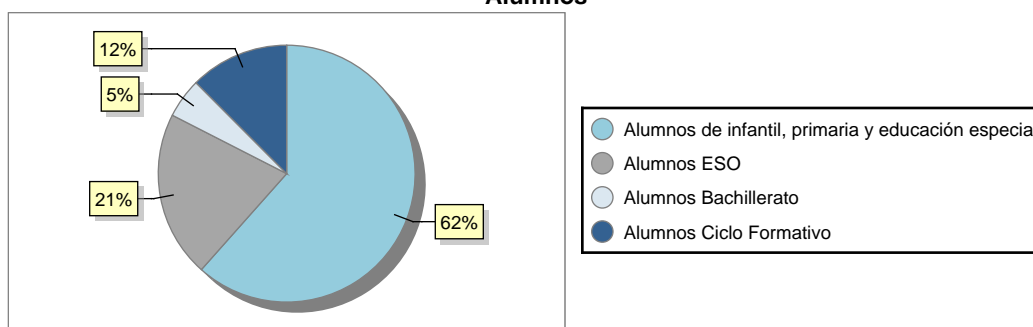
#### Institución educativa

Centros	3
---------	---

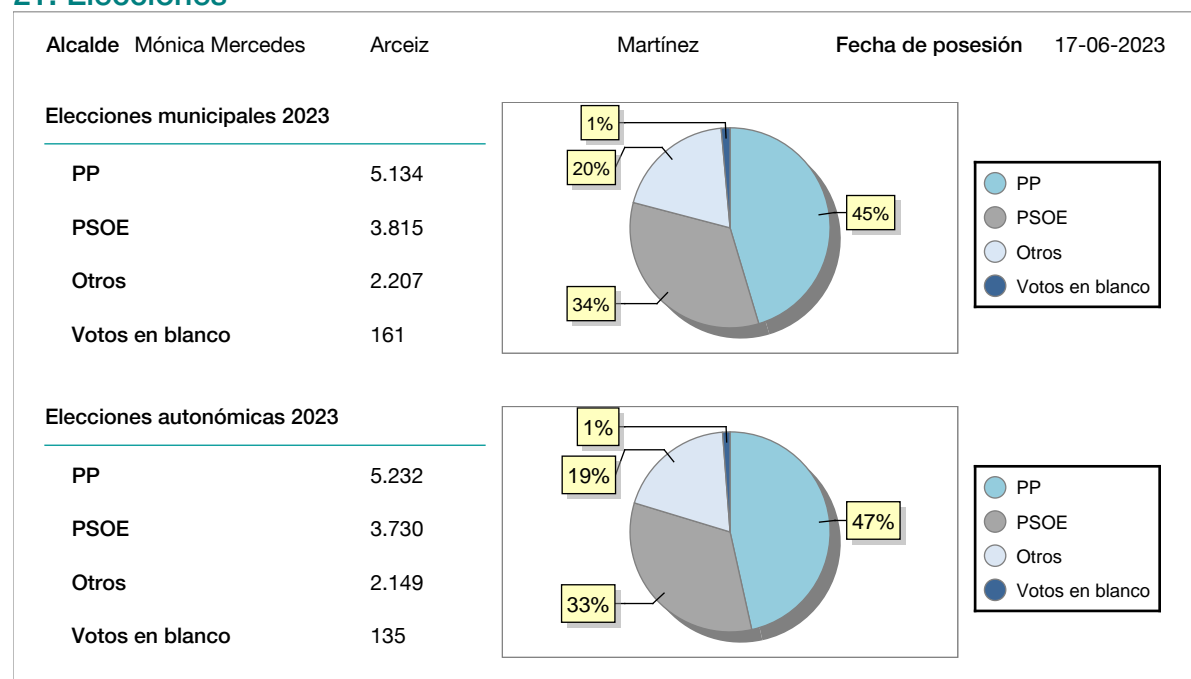
#### Alumnado

ESO	423
Bachillerato	101
Ciclos Formativos	252

Alumnos



## 21. Elecciones



## 22. Renta Media

	2021	2022
Media de la renta por unidad de consumo	18.198	18.843
Renta neta media por hogar	31.791	33.038