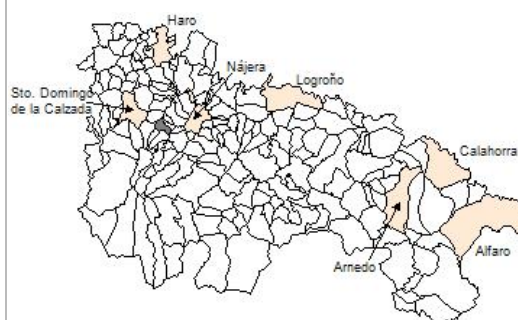


1. Datos Generales

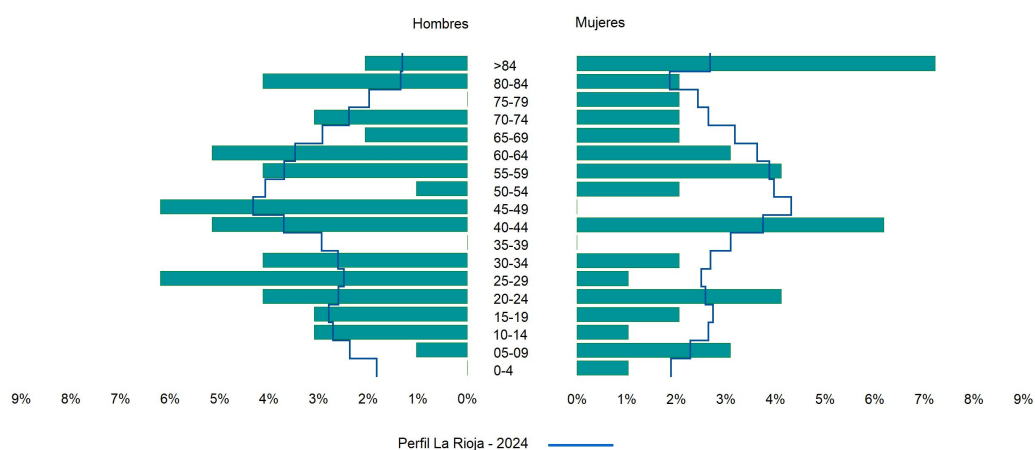
Código INE	26040
Municipio	Cañas
Partido judicial	Logroño
Zona de salud	Nájera
Superficie municipal (Km2)	9,72
Altitud máx. del núcleo de población principal (m)	657
Distancia a la capital	40
Número de núcleos	2



2. Evolución Demográfica

Padrón	2022	2023	2024
Total	89	91	97
Hombres	48	51	53
Mujeres	41	40	44
Densidad	9,2	9,4	10,0
Extranjeros	26	30	33

Cañas - 2024



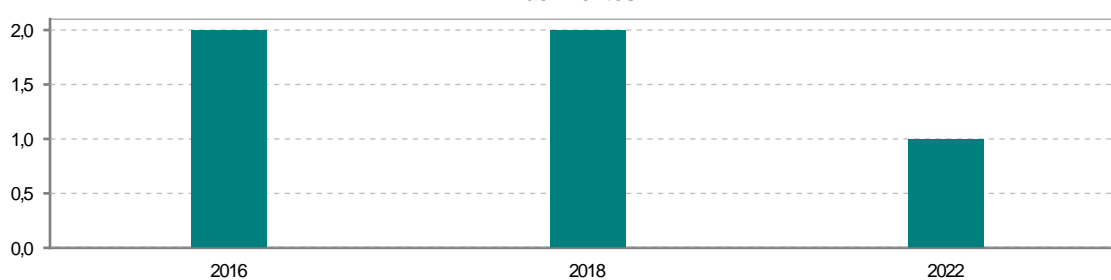
3. Índices y tasas de Población (1/1/2024)

	Cañas	La Rioja
Ratio de feminidad (Total Mujeres / Total Hombres) x 100	83,02	102,64
Índice de infancia (Pob. de 0 a 14 / Pob. Total) x 100	9,28	13,34
Índice de tendencia (Pob. de 0 a 4 / Pob. de 5 a 9) x 100	25,00	79,34
Índice de juventud (Pob. de 15 a 29 / Pob. total) x 100	20,62	15,32
Índice de longevidad (Pob. > 84 / Pob. > 64) x 100	34,62	17,48
Índice de vejez (Pob. >= 65 / Pob. Total) x 100	26,80	22,12
Tasa de dependencia ((Pob. < 16 + Pob. > 64) / Pob. de 16 a 64) x 100	56,45	57,66
Tasa de reemplazo (Pob. de 20 a 29 / Pob. de 55 a 64) x 100	93,75	68,84
Tasa de maternidad (Pob. de 0 a 4 / Mujeres de 15 a 49) x 100	6,67	17,20
Tasa de residentes extranjeros (Total extranjeros / Pob. Total) x 100	34,02	14,42

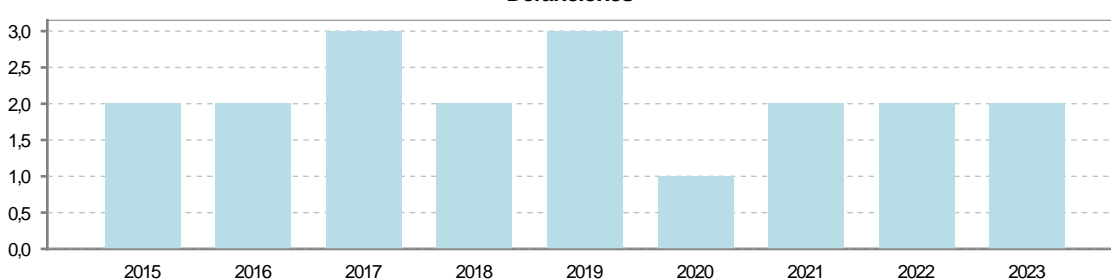
4. Movimiento Natural de la Población

	2018	2019	2020	2021	2022	2023
Nacimientos	2				1	
Defunciones	2	3	1	2	2	2
Matrimonios		1				
Crecimiento vegetativo	0	-3	-1	-2	-1	-2

Nacimientos

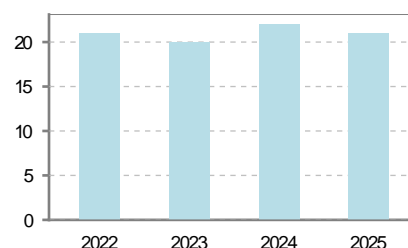


Defunciones

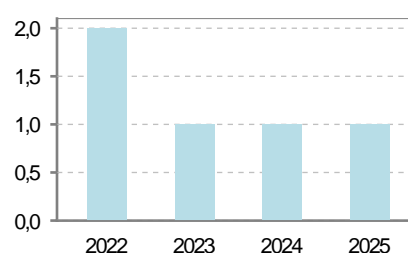


5. Mercado Laboral. (a 31 de marzo)

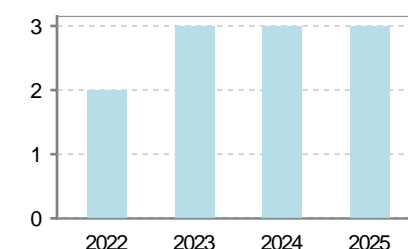
Afiliados	2022	2023	2024	2025
Total	21	20	22	21
R.General y otros	12	11	14	12
Autónomo no agrario	5	4	3	4
Autónomo agrario	4	5	5	5



Contratos	2022	2023	2024	2025
Total	2	1	1	1
Hombres	1	1	1	1
Mujeres	1			



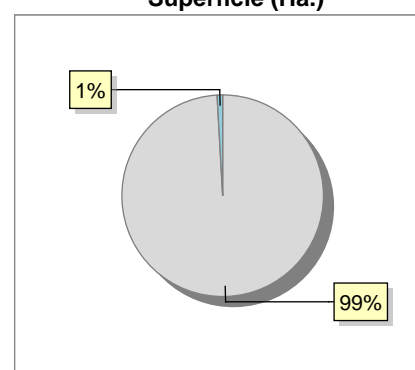
Paro registrado	2022	2023	2024	2025
Total	2	3	3	3
Hombres	1	2	1	3
Mujeres	1	1	2	



6. Catastro (2024)

Titulares		Unidades Urbanas	
Urbano	194	Industrial	76
Rústico	494	Residencial	83
Urbano/Rústico	607	Terciario y comercial	6
Unidades Rústicas		Equipamiento	4
Parcelas	721	Suelo vacante	71
Subparcelas	980	Edificio Singular	0
Valor Catastral Rústico		Superficie Urbana	
Valor (Miles de Euros)	1.657,18	Superficie edificada	6,91
		Superficie sin edificar	1,77
Valor Catastral Urbano (Miles de Euros)			
Valor catastral del suelo		665,53	
Valor catastral de la construcción		1.947,92	

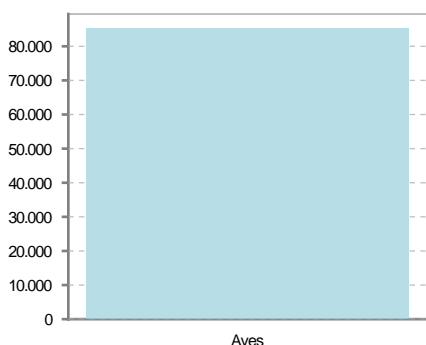
Superficie (Ha.)



● Superficie rústica (Ha.)
● Superficie urbana (Ha.)

7. Ganadería (2024)

	Cabezas ganaderas	Unidades ganaderas
Aves	85.200	426,00
Gallinas		
Pollos	85.200	426,00
Bovinos		
Terneros de cebo		
Vacas de carne		
Vacas de ordeño		
Conejas		
Conejas		
Ovinos y Caprinos		
Cabras		
Ovejas		
Porcinos		
Cerdas		
Cerdos de cebo		



8. Distribución General del Terreno -Ha. (2023)

	Total	Regadío	Secano
Total Municipal	972	64	908
Tierras de cultivo	713	64	649
Barbecho y otras tierras	28	1	27
Cultivos herbáceos	532	43	489
Cultivos leñosos	153	20	133
Aprovechamiento pastos	12		12
Eriales	2		2
Pastizales permanentes	10		10
Prados permanentes			
Prados y pastizales naturales			
Superficie agraria no utilizada	6		6
Baldíos	6		6
Cultivos permanentes	..		
Superficies forestales arboladas	200		200
Espartizal			
Monte abierto	6		6
Monte leñoso	24		24
Monte maderable	170		170
Superficie ni agraria ni forestal	41		41
Ríos y lagos	7		7
Superficie no agrícola	30		30
Terreno improductivo	4		4

9. Cultivos herbáceos -Ha. (2023)

	Secano	Regadío	Total
Total cultivos herbáceos	489	43	532
Cereales grano	409	29	438
Leguminosas grano	4	2	6
Patata		2	2
Cultivos industriales	71	5	76
Flores y plantas			
Cultivos forrajeros	5		5
Hortalizas		5	5

10. Cultivos leñosos -Ha. (2023)

	Secano	Regadío	Total
Total cultivos leñosos	133	20	153
Cítricos			
Frutales			
Viñedo	130	17	147
Olivar	3	2	5
Otros cultivos leñosos		1	1
Viveros			

11. Entidades Financieras

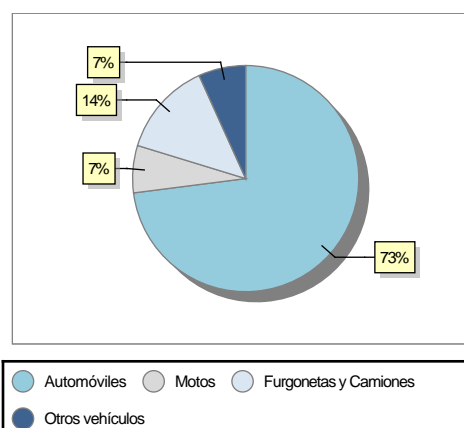
	2022	2023	2024
Entidades financieras de Depósito	0	0	0
Entidades Financieras de Crédito	0	0	0

12. Salud

	2022	2023	2024
Centros de salud	0	0	0
Consultorios	1	1	1
Farmacias	0	0	0
Botiquines	0	0	0

13. Parque de Vehículos

	2020	2021	2022	2023
Total vehículos	66	68	72	74
Automóviles	46	49	52	54
Motos	4	4	5	5
Furgonetas y Camiones	12	10	10	10
Autobuses	0	0	0	0
Tractores industriales	0	0	0	0
Otros vehículos	4	5	5	5



14. Espacios Deportivos

	2024
Campos de tiro	0
Campos de golf	0
Campos de fútbol	0
Rocodromos	0
Pistas de petanca	0
Pistas de padel	0
Pistas de atletismo	0
Piscinas cubiertas	0
Pistas de squash	0
Pistas polideportivas	0
Pistas de tenis	0
Piscinas al aire libre	0
Pabellones polideportivos	0
Pabellones con fronton	0
Frontones	1

15. Turismo (2024)

	Establecimientos	Habitaciones	Plazas
Hoteles			
Casas rurales	1	5	10
Restaurantes	1		60
Hostales	1	4	6
Pensiones			
Turismo activo			
Agencias de viajes			
Apartamentos			
Campings			
Albergues turísticos			
Viviendas de uso turístico	2		
Empresas organizadoras de congresos y reuniones			

16. Conectividad: Banda ancha Fija

Entidad Municipal	Caudal de Bajada	Fibra optica de centralita	Fibra optica hasta el Hogar
Cañas	30 Mb	SI	NO

17. Conectividad: Banda ancha Movil

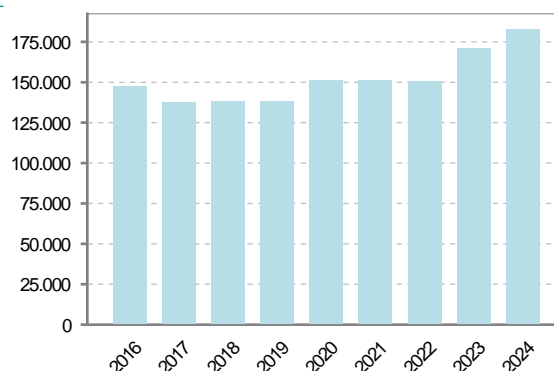
Entidad Municipal	Caudal de Bajada	UMTS
Cañas		NO

18. Presupuestos Municipales

Gastos por capitulos

Gastos de Personal	23.800
Gastos en Bienes Corrientes y Servicios	80.100
Gastos Financieros	300
Transferencias Corrientes	4.000
Inversiones Reales	74.992,21
Transferencias de Capital	0
Activos Financieros	0
Pasivos Financieros	0

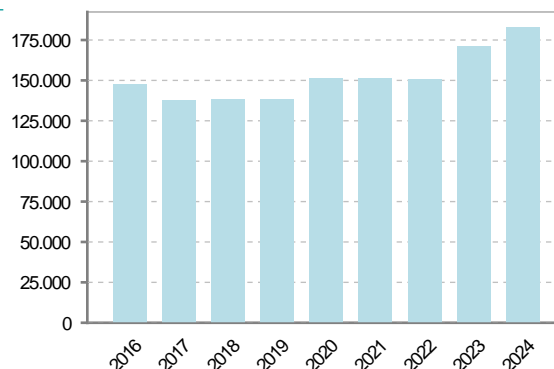
Gastos



Ingresos por capitulos

Impuestos Directos	30.000
Impuestos Indirectos	7.000
Tasas y Otros Ingresos	31.935,51
Transferencias Corrientes	36.300
Ingresos Patrimoniales	1.710
Enajenacion de Inversiones Reales	16.000
Transferencias de Capital	60.246,7
Activos Financieros	0
Pasivos Financieros	0

Ingresos



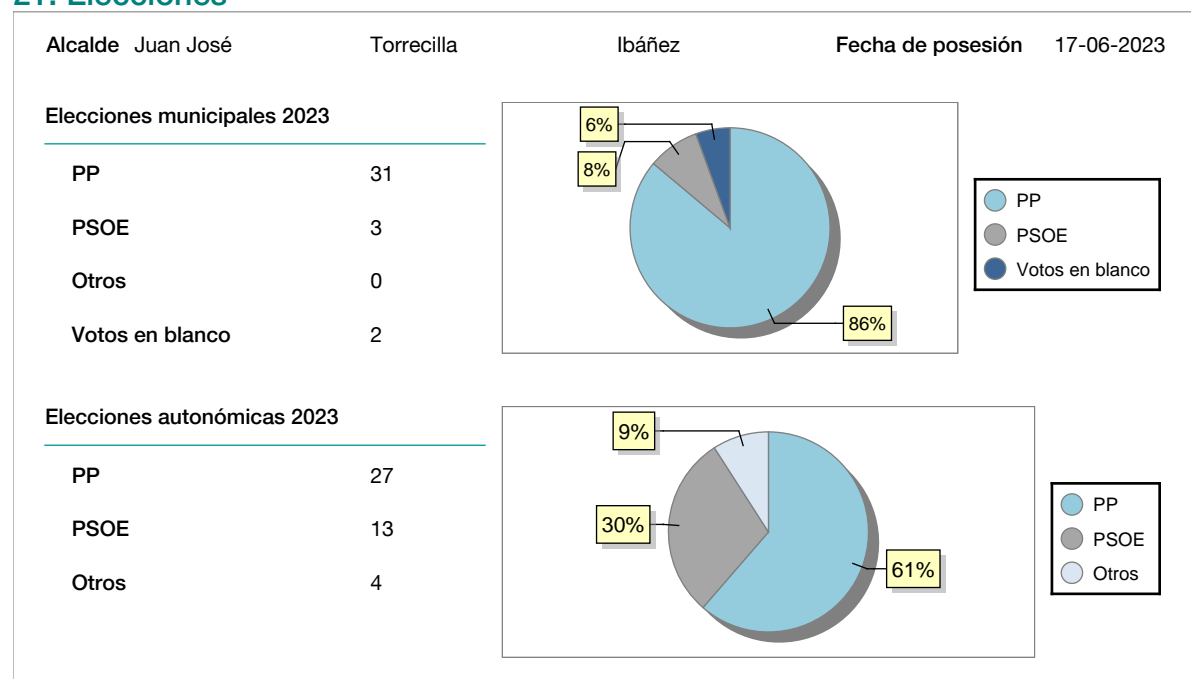
19. Educación - Curso 2024 / 2025 - Centros públicos

Educación Infantil 2º Ciclo, Primaria y Especial		ESO, Bachillerato y Ciclos Formativos	
Institución educativa		Institución educativa	
CRA	Sin centro rural agrupado	Centros	0
Colegios	0	Alumnado	
Alumnado		ESO	0
Alumnos	0	Bachillerato	0
		Ciclos Formativos	0
Alumnos			
<div>SIN DATOS</div>			

20. Educación - Curso 2024 / 2025 - Centros privados

Educación Infantil 2º Ciclo, Primaria y Especial		ESO, Bachillerato y Ciclos Formativos	
Institución educativa		Institución educativa	
Colegios	0	Centros	0
Alumnado		Alumnado	
Alumnos	0	ESO	0
		Bachillerato	0
		Ciclos Formativos	0
Alumnos			
<div>SIN DATOS</div>			

21. Elecciones



22. Renta Media

	2021	2022
Media de la renta por unidad de consumo		
Renta neta media por hogar	27.693	28.587