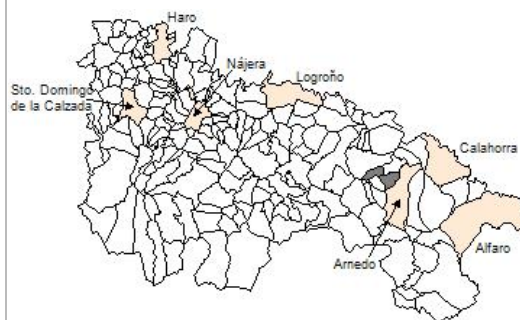


1. Datos Generales

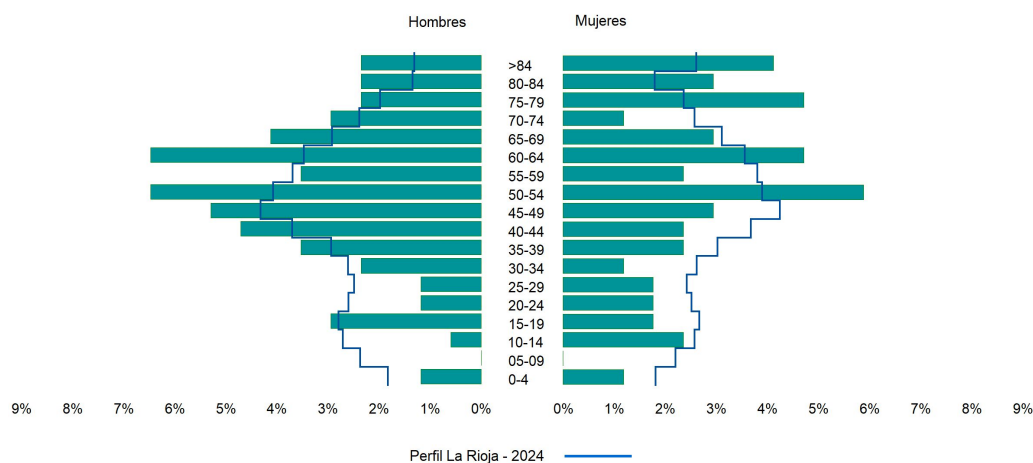
| | |
|--|-----------|
| Código INE | 26028 |
| Municipio | Bergasa |
| Partido judicial | Calahorra |
| Zona de salud | Arnedo |
| Superficie municipal (Km2) | 27,09 |
| Altitud máx. del núcleo de población principal (m) | 645 |
| Distancia a la capital | 43 |
| Número de núcleos | 4 |



2. Evolución Demográfica

| Padrón | 2022 | 2023 | 2024 |
|-------------|------|------|------|
| Total | 162 | 167 | 170 |
| Hombres | 89 | 89 | 91 |
| Mujeres | 73 | 78 | 79 |
| Densidad | 6,0 | 6,2 | 6,3 |
| Extranjeros | 23 | 29 | 28 |

Bergasa - 2024



3. Índices y tasas de Población (1/1/2024)

| | Bergasa | La Rioja |
|---|---------|----------|
| Ratio de feminidad (Total Mujeres / Total Hombres) x 100 | 86,81 | 102,64 |
| Índice de infancia (Pob. de 0 a 14 / Pob. Total) x 100 | 5,29 | 13,34 |
| Índice de tendencia (Pob. de 0 a 4 / Pob. de 5 a 9) x 100 | | 79,34 |
| Índice de juventud (Pob. de 15 a 29 / Pob. total) x 100 | 10,59 | 15,32 |
| Índice de longevidad (Pob. > 84 / Pob. > 64) x 100 | 21,57 | 17,48 |
| Índice de vejez (Pob. >= 65 / Pob. Total) x 100 | 30,00 | 22,12 |
| Tasa de dependencia ((Pob. < 16 + Pob. > 64) / Pob. de 16 a 64) x 100 | 57,41 | 57,66 |
| Tasa de reemplazo (Pob. de 20 a 29 / Pob. de 55 a 64) x 100 | 34,48 | 68,84 |
| Tasa de maternidad (Pob. de 0 a 4 / Mujeres de 15 a 49) x 100 | 16,67 | 17,20 |
| Tasa de residentes extranjeros (Total extranjeros / Pob. Total) x 100 | 16,47 | 14,42 |

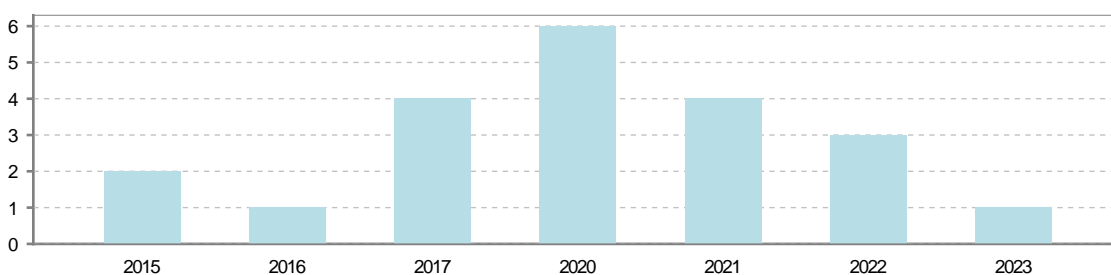
4. Movimiento Natural de la Población

| | 2018 | 2019 | 2020 | 2021 | 2022 | 2023 |
|------------------------|------|------|------|------|------|------|
| Nacimientos | | 2 | | | 2 | |
| Defunciones | | | 6 | 4 | 3 | 1 |
| Matrimonios | 1 | 1 | | 2 | | 1 |
| Crecimiento vegetativo | | 2 | -6 | -4 | -1 | -1 |

Nacimientos

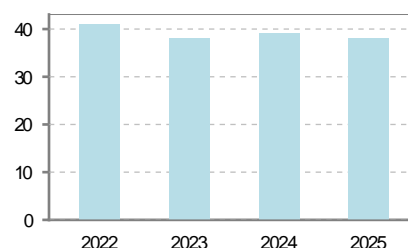


Defunciones

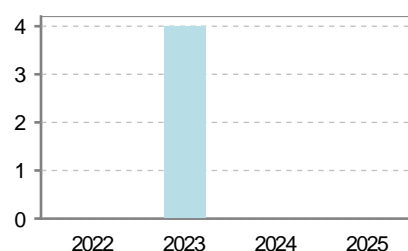


5. Mercado Laboral. (a 31 de marzo)

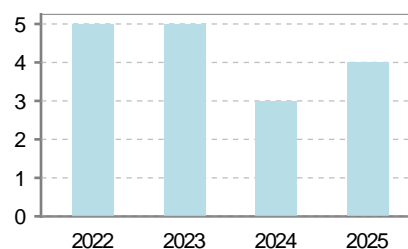
| Afiliados | 2022 | 2023 | 2024 | 2025 |
|---------------------|------|------|------|------|
| Total | 41 | 38 | 39 | 38 |
| R.General y otros | 12 | 11 | 13 | 16 |
| Autónomo no agrario | 14 | 12 | 12 | 8 |
| Autónomo agrario | 15 | 15 | 14 | 14 |



| Contratos | 2022 | 2023 | 2024 | 2025 |
|-----------|------|------|------|------|
| Total | | 4 | | |
| Hombres | | 4 | | |
| Mujeres | | | | |



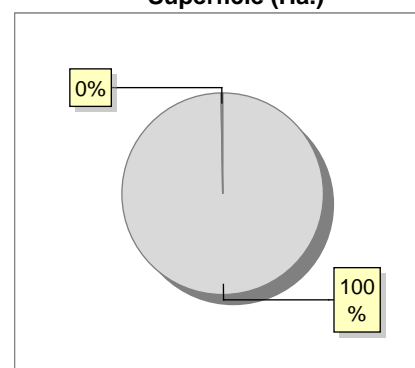
| Paro registrado | 2022 | 2023 | 2024 | 2025 |
|-----------------|------|------|------|------|
| Total | 5 | 5 | 3 | 4 |
| Hombres | 3 | 2 | 2 | 3 |
| Mujeres | 2 | 3 | 1 | 1 |



6. Catastro (2024)

| Titulares | | Unidades Urbanas | |
|---|----------|-------------------------|----------|
| Urbano | 383 | Industrial | 227 |
| Rústico | 469 | Residencial | 195 |
| Urbano/Rústico | 689 | Terciario y comercial | 12 |
| | | Equipamiento | 5 |
| Unidades Rústicas | | Suelo vacante | 71 |
| Parcelas | 1.535 | Edificio Singular | 0 |
| Subparcelas | 2.032 | | |
| Valor Catastral Rústico | | Superficie Urbana | |
| Valor (Miles de Euros) | 1.603,62 | Superficie edificada | 6,45 |
| | | Superficie sin edificar | 0,71 |
| Valor Catastral Urbano (Miles de Euros) | | | |
| Valor catastral del suelo | | | 996,05 |
| Valor catastral de la construcción | | | 5.725,25 |

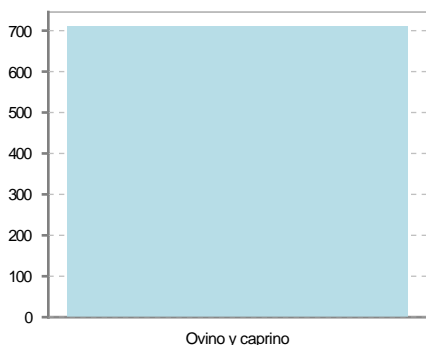
Superficie (Ha.)



● Superficie rústica (Ha.)
● Superficie urbana (Ha.)

7. Ganadería (2024)

| | Cabezas ganaderas | Unidades ganaderas |
|--------------------------|-------------------|--------------------|
| Aves | | |
| Gallinas | | |
| Pollos | | |
| Bovinos | | |
| Terneros de cebo | | |
| Vacas de carne | | |
| Vacas de ordeño | | |
| Conejas | | |
| Conejas | | |
| Ovinos y Caprinos | 710 | 106,50 |
| Cabras | | |
| Ovejas | 710 | 106,50 |
| Porcinos | | |
| Cerdas | | |
| Cerdos de cebo | | |



8. Distribución General del Terreno -Ha. (2023)

| | Total | Regadío | Secano |
|--|-------|---------|--------|
| Total Municipal | 2.709 | 141 | 2.568 |
| Tierras de cultivo | 1.137 | 139 | 998 |
| Barbecho y otras tierras | 142 | 1 | 141 |
| Cultivos herbáceos | 45 | 1 | 44 |
| Cultivos leñosos | 950 | 137 | 813 |
| Aprovechamiento pastos | 167 | | 167 |
| Eriales | 12 | | 12 |
| Pastizales permanentes | 155 | | 155 |
| Prados permanentes | | | |
| Prados y pastizales naturales | | | |
| Superficie agraria no utilizada | 46 | | 46 |
| Baldíos | 24 | | 24 |
| Cultivos permanentes | 22 | | 22 |
| Superficies forestales arboladas | 1.222 | 2 | 1.220 |
| Espartizal | | | |
| Monte abierto | | | |
| Monte leñoso | 615 | | 615 |
| Monte maderable | 607 | 2 | 605 |
| Superficie ni agraria ni forestal | 137 | | 137 |
| Ríos y lagos | 4 | | 4 |
| Superficie no agrícola | 68 | | 68 |
| Terreno improductivo | 65 | | 65 |

9. Cultivos herbáceos -Ha. (2023)

| | Secano | Regadío | Total |
|---------------------------------|--------|---------|-------|
| Total cultivos herbáceos | 44 | 1 | 45 |
| Cereales grano | 43 | | 43 |
| Leguminosas grano | | | |
| Patata | | | |
| Cultivos industriales | | | |
| Flores y plantas | | | |
| Cultivos forrajeros | 1 | | 1 |
| Hortalizas | | 1 | 1 |

10. Cultivos leñosos -Ha. (2023)

| | Secano | Regadío | Total |
|-------------------------------|--------|---------|-------|
| Total cultivos leñosos | 813 | 137 | 950 |
| Cítricos | | | |
| Frutales | 381 | 7 | 388 |
| Viñedo | 399 | 127 | 526 |
| Olivar | 32 | 1 | 33 |
| Otros cultivos leñosos | 1 | 2 | 3 |
| Viveros | | | |

11. Entidades Financieras

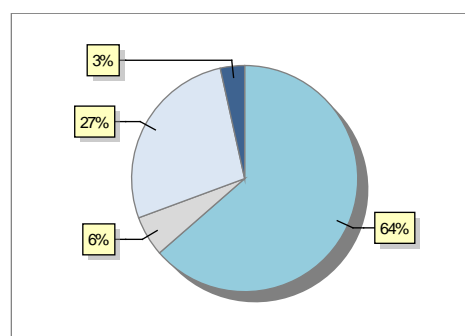
| | 2022 | 2023 | 2024 |
|-----------------------------------|------|------|------|
| Entidades financieras de Depósito | 0 | 0 | 0 |
| Entidades Financieras de Crédito | 0 | 0 | 0 |

12. Salud

| | 2022 | 2023 | 2024 |
|------------------|------|------|------|
| Centros de salud | 0 | 0 | 0 |
| Consultorios | 1 | 1 | 1 |
| Farmacias | 0 | 0 | 0 |
| Botiquines | 1 | 1 | 1 |

13. Parque de Vehículos

| | 2020 | 2021 | 2022 | 2023 |
|------------------------|------|------|------|------|
| Total vehículos | 168 | 168 | 166 | 173 |
| Automóviles | 105 | 105 | 103 | 110 |
| Motos | 8 | 8 | 9 | 10 |
| Furgonetas y Camiones | 48 | 48 | 48 | 47 |
| Autobuses | 0 | 0 | 0 | 0 |
| Tractores industriales | 0 | 0 | 0 | 0 |
| Otros vehículos | 7 | 7 | 6 | 6 |



● Automóviles
 ● Motos
 ● Furgonetas y Camiones
 ● Otros vehículos

14. Espacios Deportivos

| | 2024 |
|---------------------------|------|
| Campos de tiro | 0 |
| Campos de golf | 0 |
| Campos de fútbol | 0 |
| Rocodromos | 0 |
| Pistas de petanca | 0 |
| Pistas de padel | 0 |
| Pistas de atletismo | 0 |
| Piscinas cubiertas | 0 |
| Pistas de squash | 0 |
| Pistas polideportivas | 1 |
| Pistas de tenis | 0 |
| Piscinas al aire libre | 0 |
| Pabellones polideportivos | 1 |
| Pabellones con fronton | 0 |
| Frontones | 0 |

15. Turismo (2024)

| | Establecimientos | Habitaciones | Plazas |
|---|------------------|--------------|--------|
| Hoteles | | | |
| Casas rurales | | | |
| Restaurantes | | | |
| Hostales | | | |
| Pensiones | | | |
| Turismo activo | | | |
| Agencias de viajes | | | |
| Apartamentos | | | |
| Campings | | | |
| Albergues turísticos | | | |
| Viviendas de uso turístico | | | |
| Empresas organizadoras de congresos y reuniones | | | |

16. Conectividad: Banda ancha Fija

| Entidad Municipal | Caudal de Bajada | Fibra optica de centralita | Fibra optica hasta el Hogar |
|-------------------|------------------|----------------------------|-----------------------------|
| Bergasa | 1 Mb | NO | NO |

17. Conectividad: Banda ancha Movil

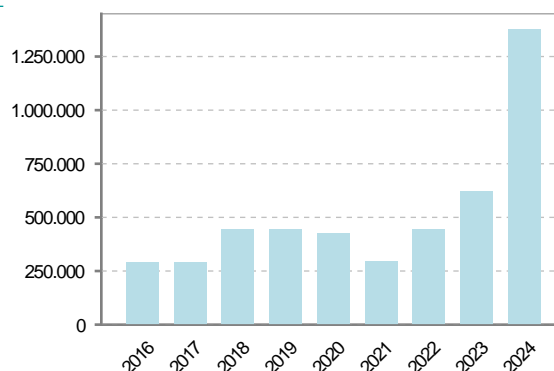
| Entidad Municipal | Caudal de Bajada | UMTS |
|-------------------|------------------|------|
| Bergasa | | NO |

18. Presupuestos Municipales

Gastos por capitulos

| | |
|---|-----------|
| Gastos de Personal | 53.000 |
| Gastos en Bienes Corrientes y Servicios | 157.000 |
| Gastos Financieros | 6.500 |
| Transferencias Corrientes | 31.500 |
| Inversiones Reales | 1.125.000 |
| Transferencias de Capital | 7.000 |
| Activos Financieros | 0 |
| Pasivos Financieros | 0 |

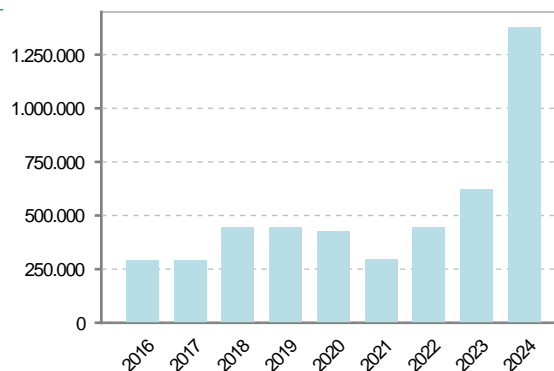
Gastos



Ingresos por capitulos

| | |
|-----------------------------------|-----------|
| Impuestos Directos | 102.800 |
| Impuestos Indirectos | 4.000 |
| Tasas y Otros Ingresos | 119.300 |
| Transferencias Corrientes | 44.800 |
| Ingresos Patrimoniales | 31.120 |
| Enajenacion de Inversiones Reales | 50.000 |
| Transferencias de Capital | 1.027.980 |
| Activos Financieros | 0 |
| Pasivos Financieros | 0 |

Ingresos



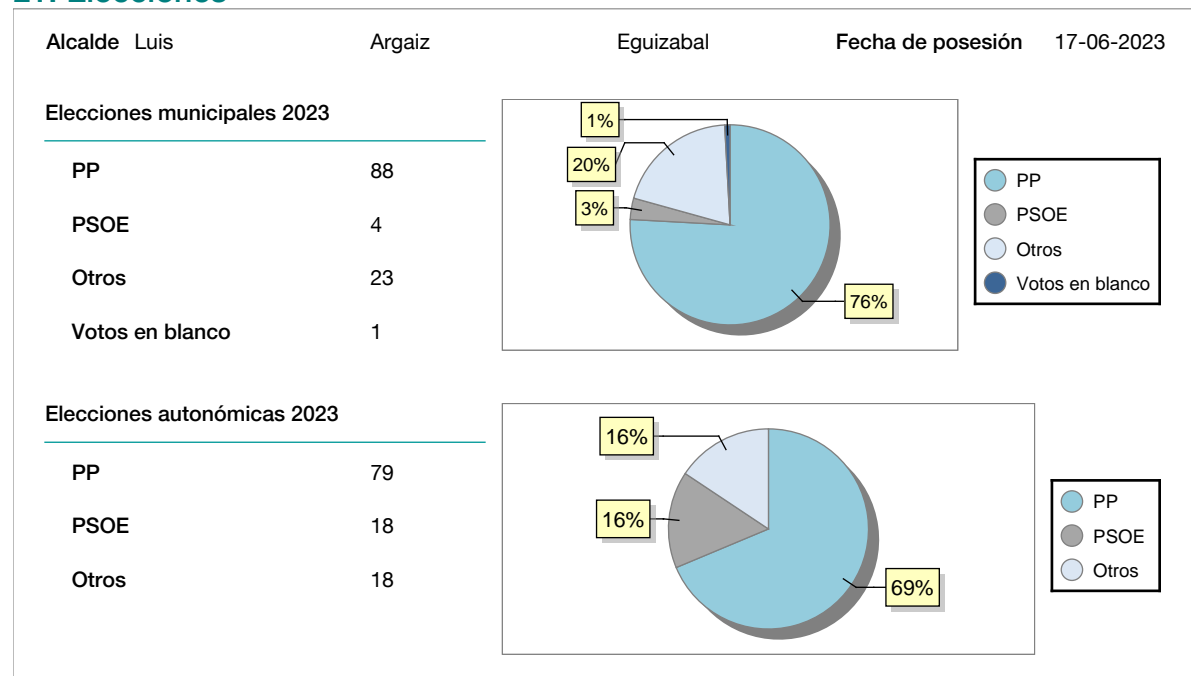
19. Educación - Curso 2024 / 2025 - Centros públicos

| Educación Infantil 2º Ciclo, Primaria y Especial | | ESO, Bachillerato y Ciclos Formativos | |
|--|---------------------------|---------------------------------------|---|
| Institución educativa | | Institución educativa | |
| CRA | Sin centro rural agrupado | Centros | 0 |
| Colegios | 0 | Alumnado | |
| Alumnado | | ESO | 0 |
| Alumnos | 0 | Bachillerato | 0 |
| | | Ciclos Formativos | 0 |
| Alumnos | | | |
| SIN DATOS | | | |

20. Educación - Curso 2024 / 2025 - Centros privados

| Educación Infantil 2º Ciclo, Primaria y Especial | | ESO, Bachillerato y Ciclos Formativos | |
|--|---|---------------------------------------|---|
| Institución educativa | | Institución educativa | |
| Colegios | 0 | Centros | 0 |
| Alumnado | | Alumnado | |
| Alumnos | 0 | ESO | 0 |
| | | Bachillerato | 0 |
| | | Ciclos Formativos | 0 |
| Alumnos | | | |
| SIN DATOS | | | |

21. Elecciones



22. Renta Media

| | 2021 | 2022 |
|---|--------|--------|
| Media de la renta por unidad de consumo | 18.422 | 19.073 |
| Renta neta media por hogar | 29.028 | 28.341 |