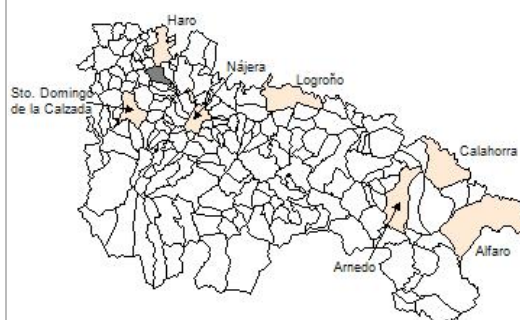


1. Datos Generales

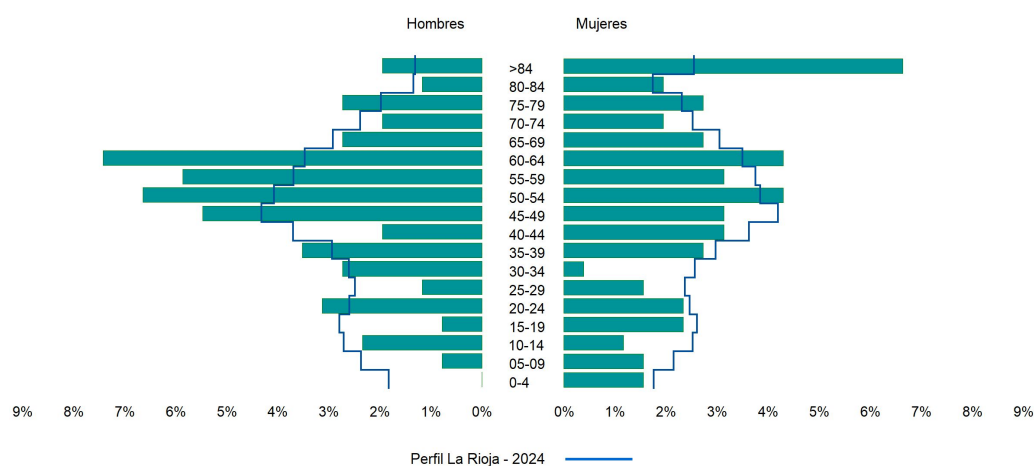
Código INE	26180
Municipio	Zarratón
Partido judicial	Haro
Zona de salud	Haro
Superficie municipal (Km2)	18,69
Altitud máx. del núcleo de población principal (m)	563
Distancia a la capital	46
Número de núcleos	2



2. Evolución Demográfica

Padrón	2022	2023	2024
Total	258	258	256
Hombres	138	134	134
Mujeres	120	124	122
Densidad	13,8	13,8	13,7
Extranjeros	31	34	35

Zarratón - 2024



Perfil La Rioja - 2024

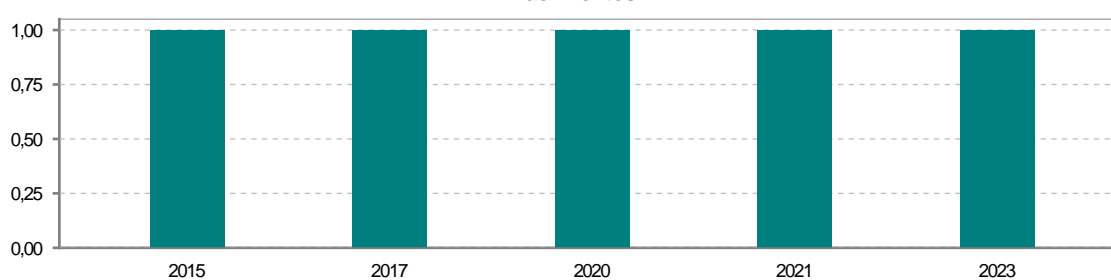
3. Índices y tasas de Población (1/1/2024)

	Zarrazón	La Rioja
Ratio de feminidad (Total Mujeres / Total Hombres) x 100	91,04	102,64
Índice de infancia (Pob. de 0 a 14 / Pob. Total) x 100	7,42	13,34
Índice de tendencia (Pob. de 0 a 4 / Pob. de 5 a 9) x 100	66,67	79,34
Índice de juventud (Pob. de 15 a 29 / Pob. total) x 100	11,33	15,32
Índice de longevidad (Pob. > 84 / Pob. > 64) x 100	32,35	17,48
Índice de vejez (Pob. >= 65 / Pob. Total) x 100	26,56	22,12
Tasa de dependencia ((Pob. < 16 + Pob. > 64) / Pob. de 16 a 64) x 100	52,38	57,66
Tasa de reemplazo (Pob. de 20 a 29 / Pob. de 55 a 64) x 100	39,62	68,84
Tasa de maternidad (Pob. de 0 a 4 / Mujeres de 15 a 49) x 100	10,00	17,20
Tasa de residentes extranjeros (Total extranjeros / Pob. Total) x 100	13,67	14,42

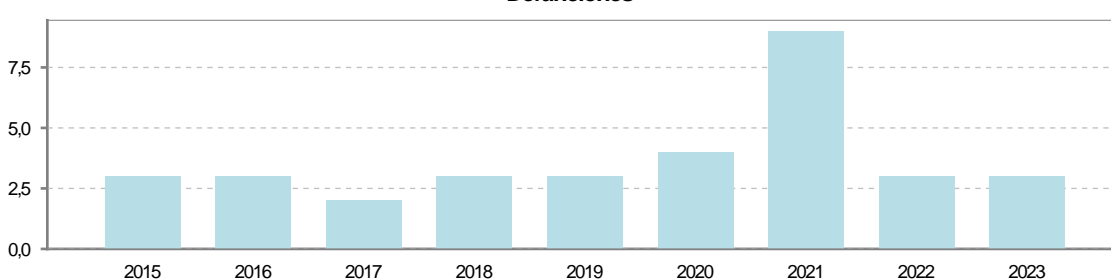
4. Movimiento Natural de la Población

	2018	2019	2020	2021	2022	2023
Nacimientos			1	1		1
Defunciones	3	3	4	9	3	3
Matrimonios	2	2			1	2
Crecimiento vegetativo	-3	-3	-3	-8	-3	-2

Nacimientos

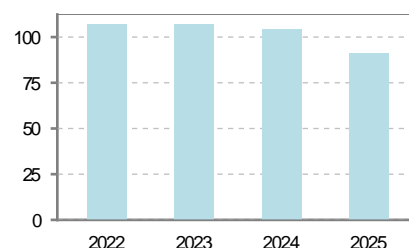


Defunciones

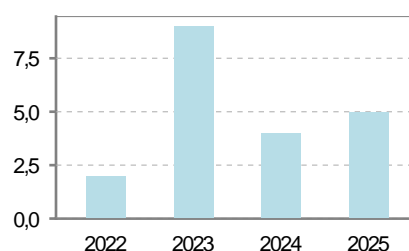


5. Mercado Laboral. (a 31 de marzo)

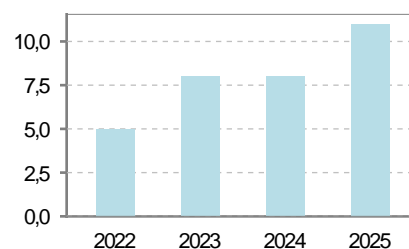
Afiliados	2022	2023	2024	2025
Total	107	107	104	91
R.General y otros	67	66	66	61
Autónomo no agrario	29	29	27	20
Autónomo agrario	11	12	11	10



Contratos	2022	2023	2024	2025
Total	2	9	4	5
Hombres	2	7	2	4
Mujeres		2	2	1



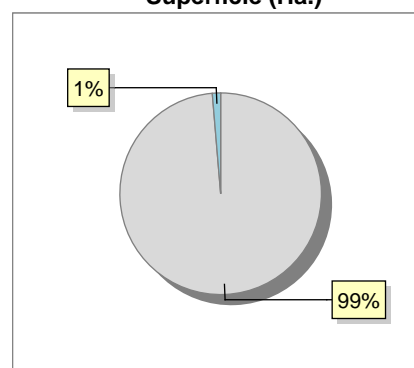
Paro registrado	2022	2023	2024	2025
Total	5	8	8	11
Hombres	2	3	3	6
Mujeres	3	5	5	5



6. Catastro (2024)

Titulares		Unidades Urbanas	
Urbano	718	Industrial	78
Rústico	739	Residencial	431
Urbano/Rústico	1.295	Terciario y comercial	129
Unidades Rústicas		Equipamiento	5
Parcelas	1.731	Suelo vacante	61
Subparcelas	2.003	Edificio Singular	0
Valor Catastral Rústico		Superficie Urbana	
Valor (Miles de Euros)	7.533,65	Superficie edificada	14,43
		Superficie sin edificar	9,59
Valor Catastral Urbano (Miles de Euros)			
Valor catastral del suelo	10.571		
Valor catastral de la construcción	24.133,36		

Superficie (Ha.)



Superficie rústica (Ha.)

Superficie urbana (Ha.)

7. Ganadería (2024)

	Cabezas ganaderas	Unidades ganaderas
Aves		
Gallinas		
Pollos		
Bovinos		
Terneros de cebo		
Vacas de carne		
Vacas de ordeño		
Conejas		
Conejas		
Ovinos y Caprinos		
Cabras		
Ovejas		
Porcinos		
Cerdas		
Cerdos de cebo		



8. Distribución General del Terreno -Ha. (2023)

	Total	Regadío	Secano
Total Municipal	1.893	1.350	543
Tierras de cultivo	1.660	1.347	313
Barbecho y otras tierras	22	7	15
Cultivos herbáceos	1.320	1.230	90
Cultivos leñosos	318	110	208
Aprovechamiento pastos	14		14
Eriales	4		4
Pastizales permanentes	10		10
Prados permanentes			
Prados y pastizales naturales			
Superficie agraria no utilizada	35		35
Baldíos	34		34
Cultivos permanentes	1.		1
Superficies forestales arboladas	33	3	30
Espartizal			
Monte abierto			
Monte leñoso	30		30
Monte maderable	3	3	
Superficie ni agraria ni forestal	151		151
Ríos y lagos	15		15
Superficie no agrícola	132		132
Terreno improductivo	4		4

9. Cultivos herbáceos -Ha. (2023)

	Secano	Regadío	Total
Total cultivos herbáceos	90	1.230	1.320
Cereales grano	55	827	882
Leguminosas grano	25	26	51
Patata		86	86
Cultivos industriales	7	108	115
Flores y plantas			
Cultivos forrajeros	3	19	22
Hortalizas		164	164

10. Cultivos leñosos -Ha. (2023)

	Secano	Regadío	Total
Total cultivos leñosos	208	110	318
Cítricos			
Frutales	1		1
Viñedo	204	109	313
Olivar	3		3
Otros cultivos leñosos		1	1
Viveros			

11. Entidades Financieras

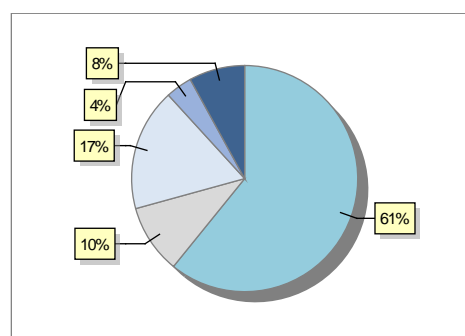
	2022	2023	2024
Entidades financieras de Depósito	0	0	0
Entidades Financieras de Crédito	0	0	0

12. Salud

	2022	2023	2024
Centros de salud	0	0	0
Consultorios	1	1	1
Farmacias	1	1	1
Botiquines	0	0	0

13. Parque de Vehículos

	2020	2021	2022	2023
Total vehículos	248	255	259	263
Automóviles	156	158	157	160
Motos	21	23	25	26
Furgonetas y Camiones	44	44	47	46
Autobuses	0	0	0	0
Tractores industriales	8	9	9	10
Otros vehículos	19	21	21	21



14. Espacios Deportivos

	2024
Campos de tiro	0
Campos de golf	0
Campos de fútbol	0
Rocodromos	0
Pistas de petanca	0
Pistas de padel	0
Pistas de atletismo	0
Piscinas cubiertas	0
Pistas de squash	0
Pistas polideportivas	1
Pistas de tenis	1
Piscinas al aire libre	1
Pabellones polideportivos	0
Pabellones con fronton	0
Frontones	1

15. Turismo (2024)

	Establecimientos	Habitaciones	Plazas
Hoteles	1	5	10
Casas rurales	2	10	18
Restaurantes	1		250
Hostales			
Pensiones			
Turismo activo			
Agencias de viajes			
Apartamentos			
Campings			
Albergues turísticos			
Viviendas de uso turístico	1		
Empresas organizadoras de congresos y reuniones			

16. Conectividad: Banda ancha Fija

Entidad Municipal	Caudal de Bajada	Fibra optica de centralita	Fibra optica hasta el Hogar
Zarrazón	100 Mb	SI	SI

17. Conectividad: Banda ancha Movil

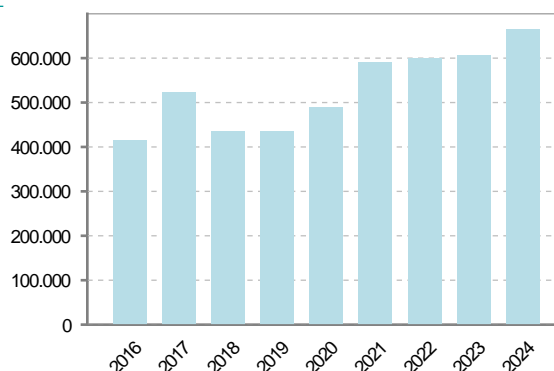
Entidad Municipal	Caudal de Bajada	UMTS
Zarrazón	6 Mb	SI

18. Presupuestos Municipales

Gastos por capitulos

Gastos de Personal	91.000
Gastos en Bienes Corrientes y Servicios	171.096,44
Gastos Financieros	8.317,76
Transferencias Corrientes	68.600
Inversiones Reales	308.587,12
Transferencias de Capital	0
Activos Financieros	0
Pasivos Financieros	18.771,82

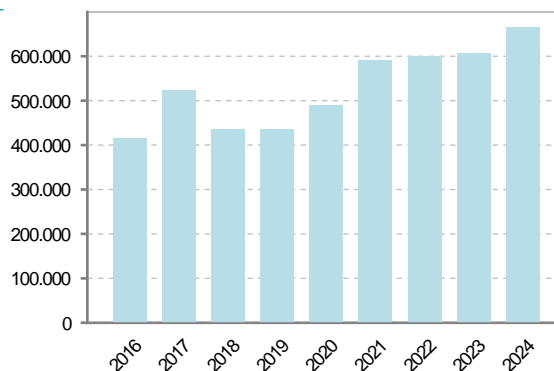
Gastos



Ingresos por capitulos

Impuestos Directos	252.344,23
Impuestos Indirectos	6.000
Tasas y Otros Ingresos	134.381,63
Transferencias Corrientes	58.073,08
Ingresos Patrimoniales	7.232
Enajenacion de Inversiones Reales	0
Transferencias de Capital	208.342,2
Activos Financieros	0
Pasivos Financieros	0

Ingresos



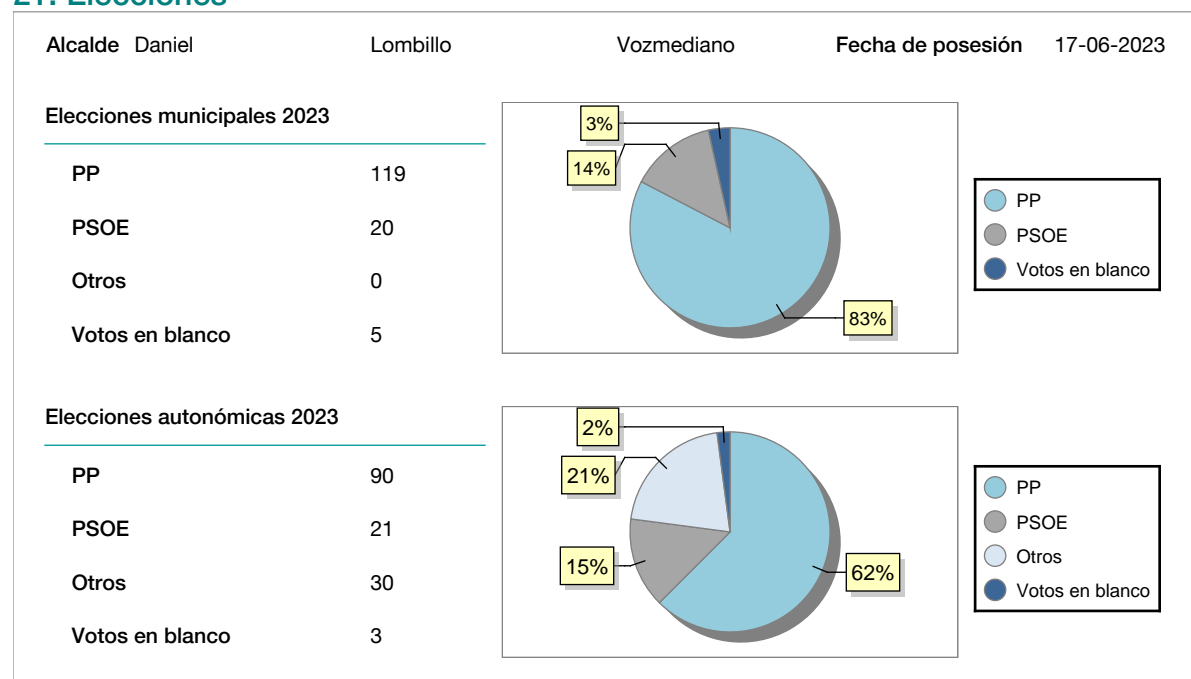
19. Educación - Curso 2024 / 2025 - Centros públicos

Educación Infantil 2º Ciclo, Primaria y Especial		ESO, Bachillerato y Ciclos Formativos	
Institución educativa		Institución educativa	
CRA	Sin centro rural agrupado	Centros	0
Colegios	0	Alumnado	
Alumnado		ESO	0
Alumnos	0	Bachillerato	0
		Ciclos Formativos	0
Alumnos			
SIN DATOS			

20. Educación - Curso 2024 / 2025 - Centros privados

Educación Infantil 2º Ciclo, Primaria y Especial		ESO, Bachillerato y Ciclos Formativos	
Institución educativa		Institución educativa	
Colegios	0	Centros	0
Alumnado		Alumnado	
Alumnos	0	ESO	0
		Bachillerato	0
		Ciclos Formativos	0
Alumnos			
SIN DATOS			

21. Elecciones



22. Renta Media

	2021	2022
Media de la renta por unidad de consumo	19.079	20.142
Renta neta media por hogar	28.466	28.718