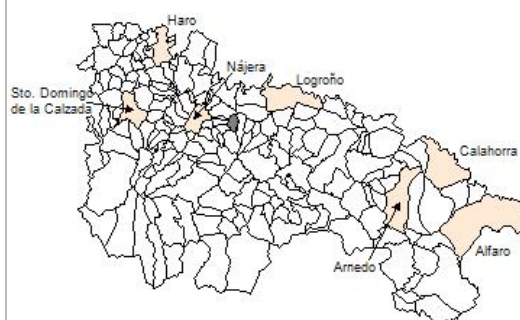


## 1. Datos Generales

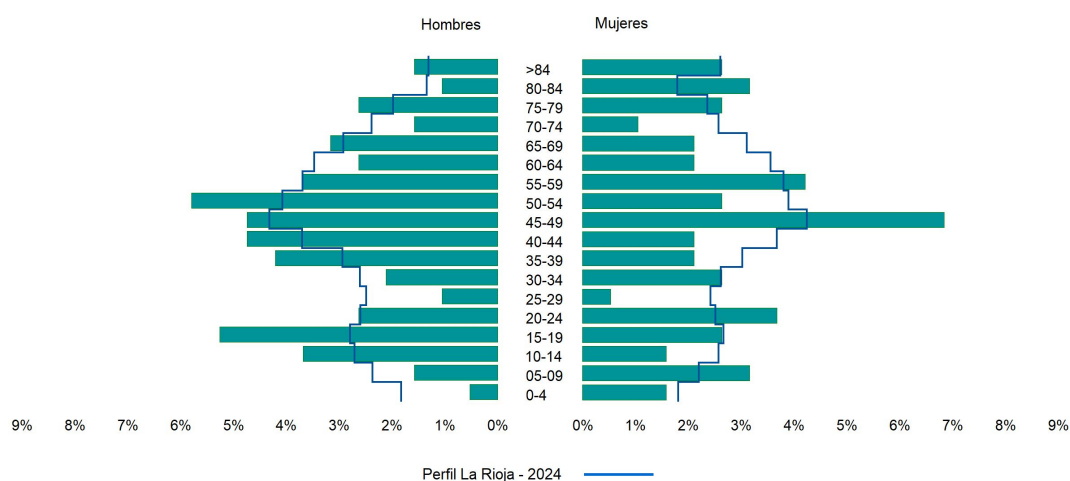
Código INE	26163
Municipio	Ventosa
Partido judicial	Logroño
Zona de salud	Navarrete
Superficie municipal (Km2)	9,63
Altitud máx. del núcleo de población principal (m)	654
Distancia a la capital	17
Número de núcleos	2



## 2. Evolución Demográfica

Padrón	2022	2023	2024
Total	205	195	190
Hombres	106	99	100
Mujeres	99	96	90
Densidad	21,3	20,2	19,7
Extranjeros	6	7	7

Ventosa - 2024



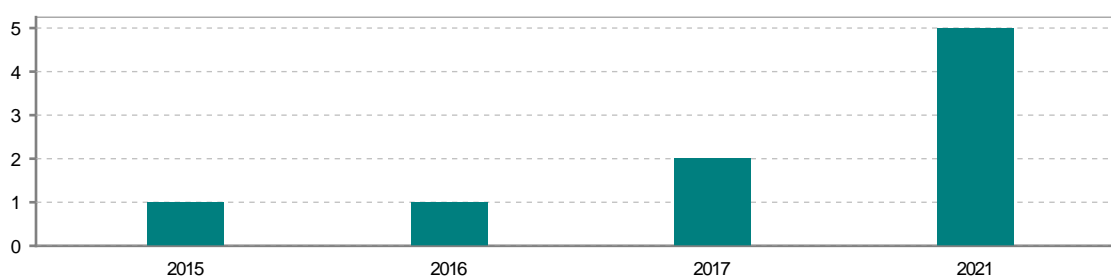
### 3. Índices y tasas de Población (1/1/2024)

	Ventosa	La Rioja
Ratio de feminidad (Total Mujeres / Total Hombres) x 100	90,00	102,64
Índice de infancia (Pob. de 0 a 14 / Pob. Total) x 100	12,11	13,34
Índice de tendencia (Pob. de 0 a 4 / Pob. de 5 a 9) x 100	44,44	79,34
Índice de juventud (Pob. de 15 a 29 / Pob. total) x 100	15,79	15,32
Índice de longevidad (Pob. > 84 / Pob. > 64) x 100	19,51	17,48
Índice de vejez (Pob. >= 65 / Pob. Total) x 100	21,58	22,12
Tasa de dependencia ((Pob. < 16 + Pob. > 64) / Pob. de 16 a 64) x 100	54,47	57,66
Tasa de reemplazo (Pob. de 20 a 29 / Pob. de 55 a 64) x 100	62,50	68,84
Tasa de maternidad (Pob. de 0 a 4 / Mujeres de 15 a 49) x 100	10,26	17,20
Tasa de residentes extranjeros (Total extranjeros / Pob. Total) x 100	3,68	14,42

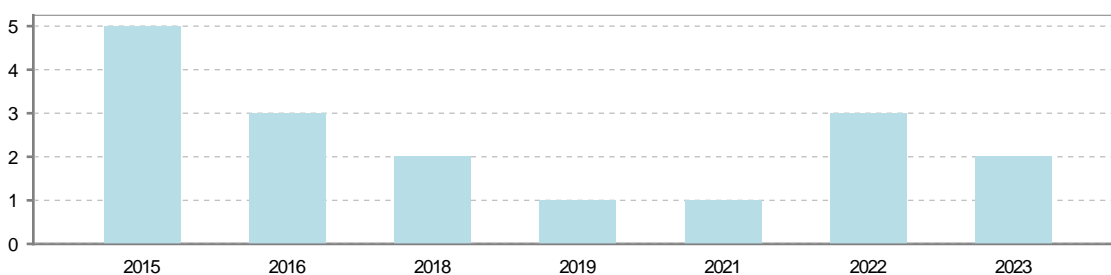
### 4. Movimiento Natural de la Población

	2018	2019	2020	2021	2022	2023
Nacimientos				5		
Defunciones	2	1		1	3	2
Matrimonios			1			1
Crecimiento vegetativo	-2	-1		4	-3	-2

**Nacimientos**

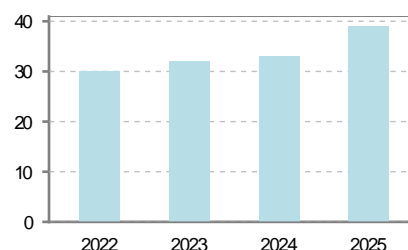


**Defunciones**

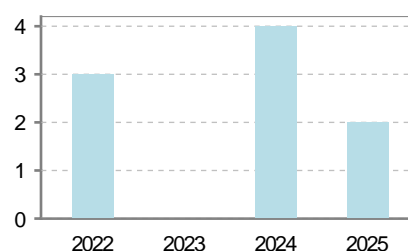


## 5. Mercado Laboral. (a 31 de marzo)

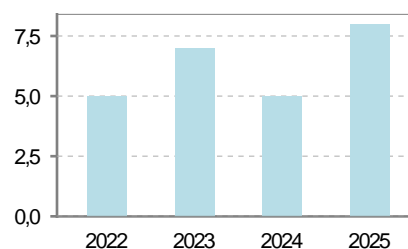
Afiliados	2022	2023	2024	2025
Total	30	32	33	39
R.General y otros	15	15	15	22
Autónomo no agrario	9	11	14	12
Autónomo agrario	6	6	4	5



Contratos	2022	2023	2024	2025
Total	3		4	2
Hombres	1		3	1
Mujeres	2		1	1



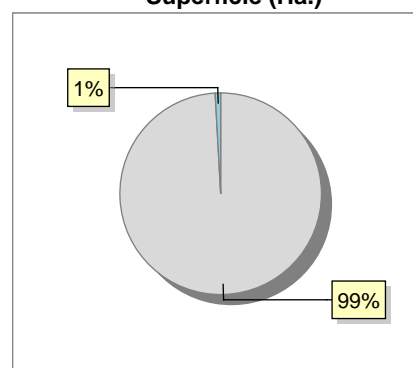
Paro registrado	2022	2023	2024	2025
Total	5	7	5	8
Hombres	3	3	3	3
Mujeres	2	4	2	5



## 6. Catastro (2024)

Titulares		Unidades Urbanas	
Urbano	312	Industrial	67
Rústico	445	Residencial	167
Urbano/Rústico	613	Terciario y comercial	12
Unidades Rústicas		Equipamiento	3
Parcelas	2.004	Suelo vacante	70
Subparcelas	2.511	Edificio Singular	2
Valor Catastral Rústico		Superficie Urbana	
Valor (Miles de Euros)	1.698,51	Superficie edificada	5,54
		Superficie sin edificar	2,65
Valor Catastral Urbano (Miles de Euros)			
Valor catastral del suelo		4.742,72	
Valor catastral de la construcción		7.899,15	

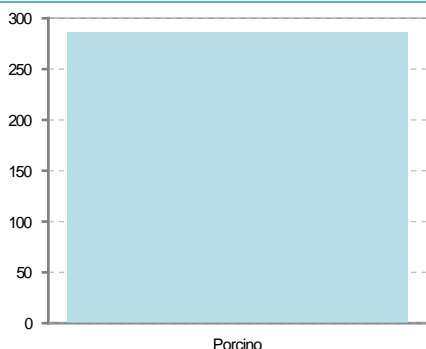
Superficie (Ha.)



● Superficie rústica (Ha.)  
● Superficie urbana (Ha.)

## 7. Ganadería (2024)

	Cabezas ganaderas	Unidades ganaderas
<b>Aves</b>		
Gallinas		
Pollos		
<b>Bovinos</b>		
Terneros de cebo		
Vacas de carne		
Vacas de ordeño		
<b>Conejas</b>		
Conejas		
<b>Ovinos y Caprinos</b>		
Cabras		
Ovejas		
<b>Porcinos</b>	286	45,76
Cerdas		
Cerdos de cebo	286	45,76



## 8. Distribución General del Terreno -Ha. (2023)

	Total	Regadío	Secano
<b>Total Municipal</b>	963	17	946
<b>Tierras de cultivo</b>	461	17	444
Barbecho y otras tierras	63		63
Cultivos herbáceos	168	2	166
Cultivos leñosos	230	15	215
<b>Aprovechamiento pastos</b>	86		86
Eriales	16		16
Pastizales permanentes	70		70
Prados permanentes			
Prados y pastizales naturales			
<b>Superficie agraria no utilizada</b>	32		32
Baldíos	32		32
Cultivos permanentes	..		
<b>Superficies forestales arboladas</b>	322		322
Espartizal			
Monte abierto	6		6
Monte leñoso	162		162
Monte maderable	154		154
<b>Superficie ni agraria ni forestal</b>	62		62
Ríos y lagos	5		5
Superficie no agrícola	54		54
Terreno improductivo	3		3

## 9. Cultivos herbáceos -Ha. (2023)

	Secano	Regadío	Total
<b>Total cultivos herbáceos</b>	166	2	168
Cereales grano	146		146
Leguminosas grano	4		4
Patata			
Cultivos industriales	3		3
Flores y plantas			
Cultivos forrajeros	13		13
Hortalizas		2	2

## 10. Cultivos leñosos -Ha. (2023)

	Secano	Regadío	Total
<b>Total cultivos leñosos</b>	215	15	230
Cítricos			
Frutales	1		1
Viñedo	211	14	225
Olivar	3	1	4
Otros cultivos leñosos			
Viveros			

### 11. Entidades Financieras

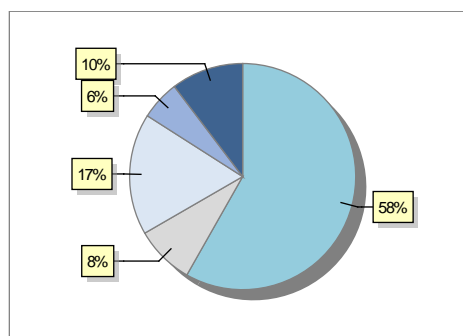
	2022	2023	2024
Entidades financieras de Depósito	0	0	0
Entidades Financieras de Crédito	0	0	0

### 12. Salud

	2022	2023	2024
Centros de salud	0	0	0
Consultorios	1	1	1
Farmacias	0	0	0
Botiquines	0	0	0

### 13. Parque de Vehículos

	2020	2021	2022	2023
Total vehículos	174	181	209	213
Automóviles	118	119	123	124
Motos	11	15	16	18
Furgonetas y Camiones	35	36	38	37
Autobuses	0	0	0	0
Tractores industriales	1	1	11	12
Otros vehículos	9	10	21	22



### 14. Espacios Deportivos

	2024
Campos de tiro	0
Campos de golf	0
Campos de fútbol	0
Rocodromos	0
Pistas de petanca	0
Pistas de padel	0
Pistas de atletismo	0
Piscinas cubiertas	0
Pistas de squash	0
Pistas polideportivas	1
Pistas de tenis	0
Piscinas al aire libre	0
Pabellones polideportivos	0
Pabellones con fronton	0
Frontones	1

### 15. Turismo (2024)

	Establecimientos	Habitaciones	Plazas
Hoteles	1	7	14
Casas rurales			
Restaurantes	2		48
Hostales			
Pensiones			
Turismo activo			
Agencias de viajes			
Apartamentos			
Campings			
Albergues turísticos			
Viviendas de uso turístico	1		
Empresas organizadoras de congresos y reuniones			

## 16. Conectividad: Banda ancha Fija

Entidad Municipal	Caudal de Bajada	Fibra optica de centralita	Fibra optica hasta el Hogar
Ventosa	30 Mb	SI	NO

## 17. Conectividad: Banda ancha Movil

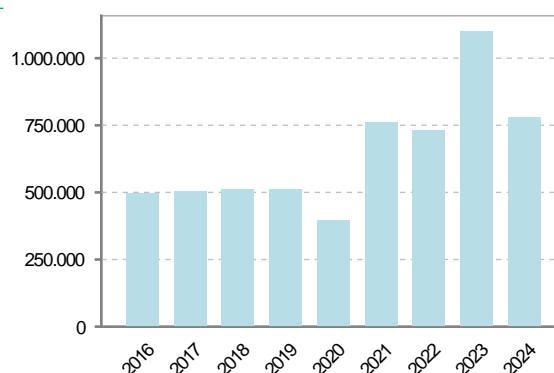
Entidad Municipal	Caudal de Bajada	UMTS
Ventosa		NO

## 18. Presupuestos Municipales

### Gastos por capitulos

Gastos de Personal	99.041
Gastos en Bienes Corrientes y Servicios	302.815,61
Gastos Financieros	120
Transferencias Corrientes	16.250
Inversiones Reales	353.000
Transferencias de Capital	9.500
Activos Financieros	0
Pasivos Financieros	0

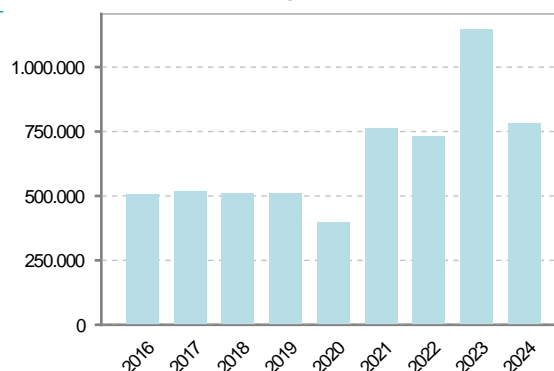
### Gastos



### Ingresos por capitulos

Impuestos Directos	102.500
Impuestos Indirectos	38.000
Tasas y Otros Ingresos	85.080
Transferencias Corrientes	114.374,56
Ingresos Patrimoniales	74.850
Enajenacion de Inversiones Reales	9.000
Transferencias de Capital	356.922,05
Activos Financieros	0
Pasivos Financieros	0

### Ingresos



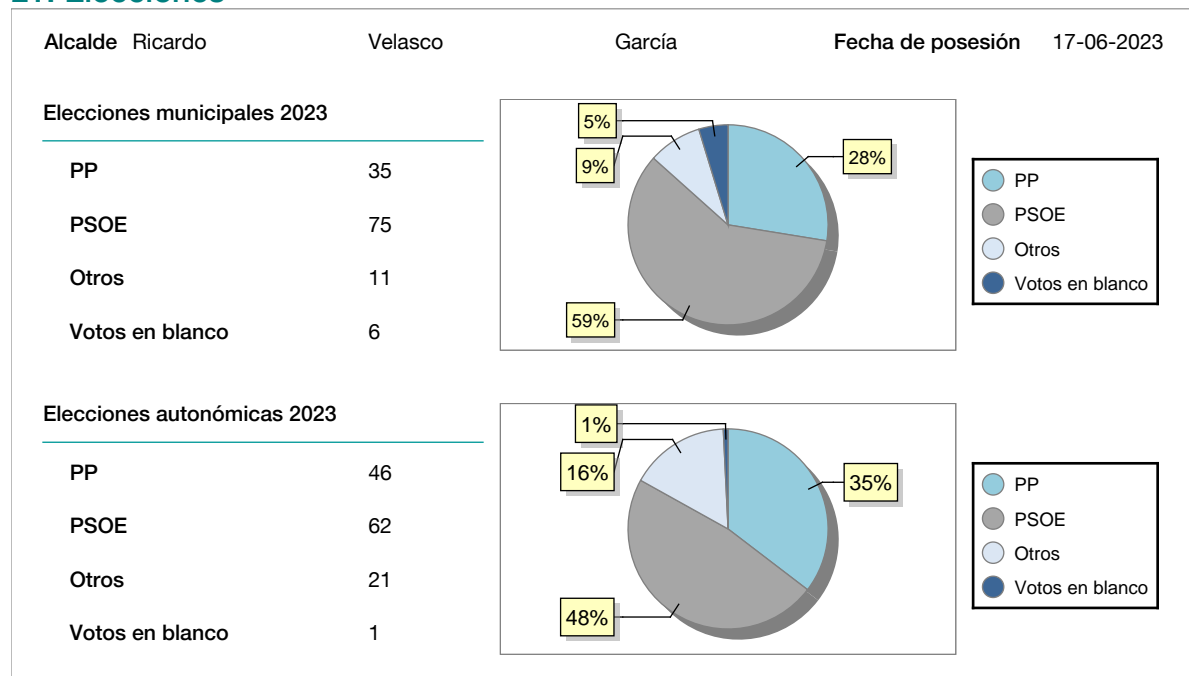
## 19. Educación - Curso 2024 / 2025 - Centros públicos

Educación Infantil 2º Ciclo, Primaria y Especial		ESO, Bachillerato y Ciclos Formativos	
Institución educativa		Institución educativa	
CRA	Sin centro rural agrupado	Centros	0
Colegios	0	<b>Alumnado</b>	
<b>Alumnado</b>		ESO	0
Alumnos	0	Bachillerato	0
		Ciclos Formativos	0
<b>Alumnos</b>			
SIN DATOS			

## 20. Educación - Curso 2024 / 2025 - Centros privados

Educación Infantil 2º Ciclo, Primaria y Especial		ESO, Bachillerato y Ciclos Formativos	
Institución educativa		Institución educativa	
Colegios	0	Centros	0
<b>Alumnado</b>		<b>Alumnado</b>	
Alumnos	0	ESO	0
		Bachillerato	0
		Ciclos Formativos	0
<b>Alumnos</b>			
SIN DATOS			

## 21. Elecciones



## 22. Renta Media

	2021	2022
Media de la renta por unidad de consumo	18.640	21.230
Renta neta media por hogar	32.730	36.626