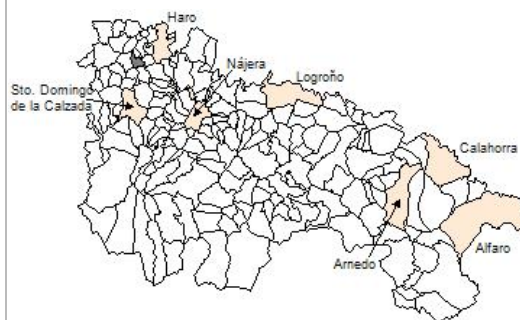


1. Datos Generales

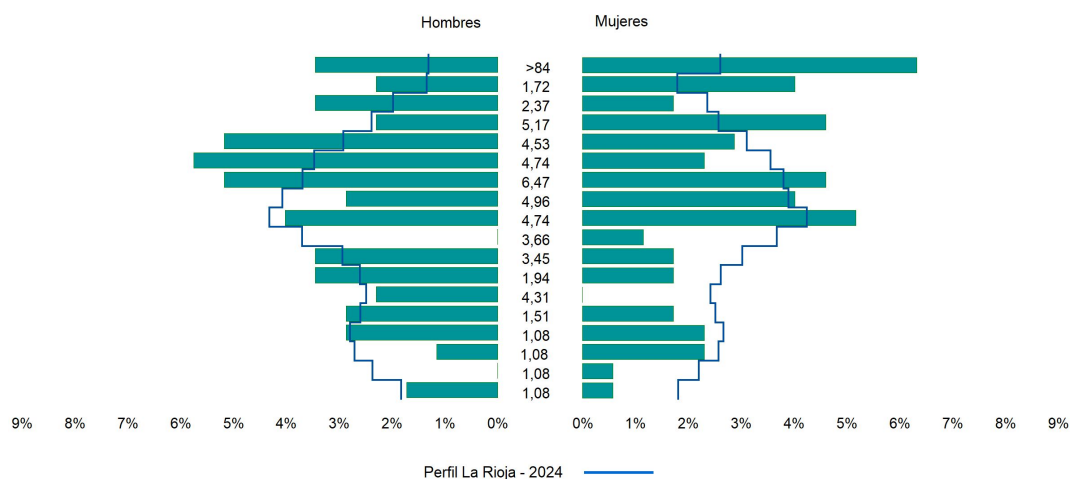
Código INE	26148
Municipio	Tirgo
Partido judicial	Haro
Zona de salud	Haro
Superficie municipal (Km2)	9,14
Altitud máx. del núcleo de población principal (m)	523
Distancia a la capital	50
Número de núcleos	2



2. Evolución Demográfica

Padrón	2022	2023	2024
Total	177	171	174
Hombres	89	89	91
Mujeres	88	82	83
Densidad	19,4	18,7	19,0
Extranjeros	22	18	19

Tirgo - 2024



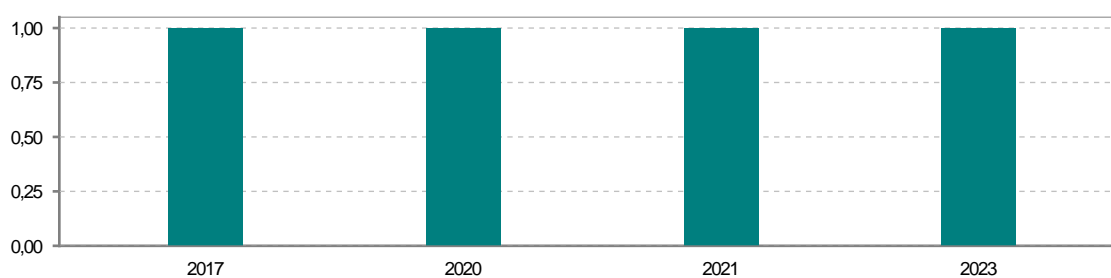
3. Índices y tasas de Población (1/1/2024)

	Tirgo	La Rioja
Ratio de feminidad (Total Mujeres / Total Hombres) x 100	91,21	102,64
Índice de infancia (Pob. de 0 a 14 / Pob. Total) x 100	6,32	13,34
Índice de tendencia (Pob. de 0 a 4 / Pob. de 5 a 9) x 100	400,00	79,34
Índice de juventud (Pob. de 15 a 29 / Pob. total) x 100	12,07	15,32
Índice de longevidad (Pob. > 84 / Pob. > 64) x 100	26,98	17,48
Índice de vejez (Pob. >= 65 / Pob. Total) x 100	36,21	22,12
Tasa de dependencia ((Pob. < 16 + Pob. > 64) / Pob. de 16 a 64) x 100	77,55	57,66
Tasa de reemplazo (Pob. de 20 a 29 / Pob. de 55 a 64) x 100	38,71	68,84
Tasa de maternidad (Pob. de 0 a 4 / Mujeres de 15 a 49) x 100	16,67	17,20
Tasa de residentes extranjeros (Total extranjeros / Pob. Total) x 100	10,92	14,42

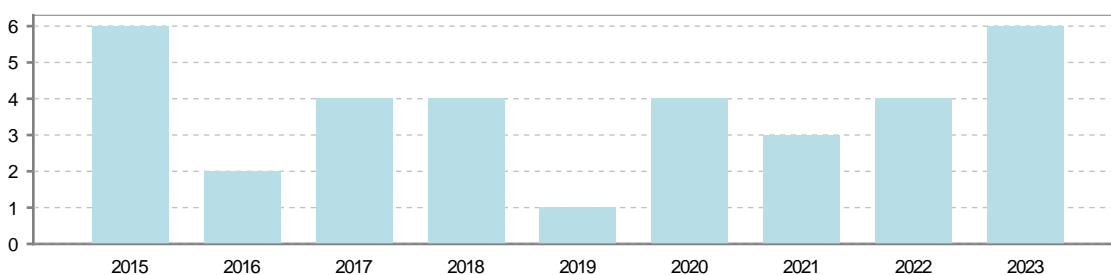
4. Movimiento Natural de la Población

	2018	2019	2020	2021	2022	2023
Nacimientos			1	1		1
Defunciones	4	1	4	3	4	6
Matrimonios	1					
Crecimiento vegetativo	-4	-1	-3	-2	-4	-5

Nacimientos

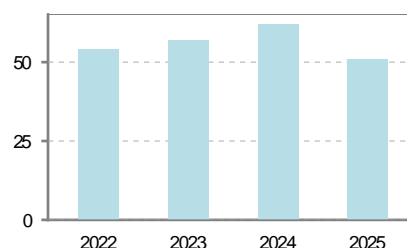


Defunciones

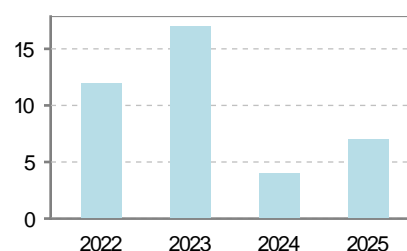


5. Mercado Laboral. (a 31 de marzo)

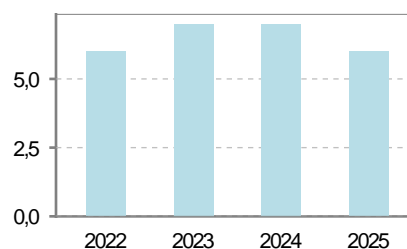
Afiliados	2022	2023	2024	2025
Total	54	57	62	51
R.General y otros	26	30	36	27
Autónomo no agrario	18	18	18	17
Autónomo agrario	10	9	8	7



Contratos	2022	2023	2024	2025
Total	12	17	4	7
Hombres	5	6	2	4
Mujeres	7	11	2	3



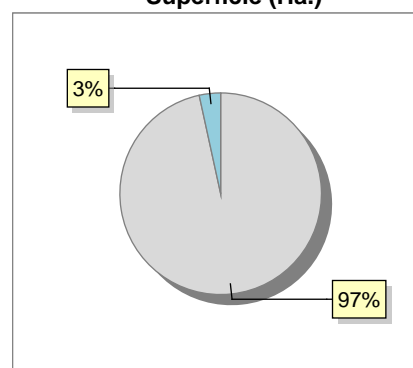
Paro registrado	2022	2023	2024	2025
Total	6	7	7	6
Hombres	2	1	3	1
Mujeres	4	6	4	5



6. Catastro (2024)

Titulares		Unidades Urbanas	
Urbano	551	Industrial	119
Rústico	653	Residencial	293
Urbano/Rústico	988	Terciario y comercial	9
Unidades Rústicas		Equipamiento	6
Parcelas	1.376	Suelo vacante	152
Subparcelas	2.085	Edificio Singular	0
Valor Catastral Rústico		Superficie Urbana	
Valor (Miles de Euros)	2.322,92	Superficie edificada	20,24
		Superficie sin edificar	10,17
Valor Catastral Urbano (Miles de Euros)			
Valor catastral del suelo	4.083,61		
Valor catastral de la construcción	7.445,54		

Superficie (Ha.)




Superficie rústica (Ha.)

Superficie urbana (Ha.)

7. Ganadería (2024)

	Cabezas ganaderas	Unidades ganaderas
Aves		
Gallinas		
Pollos		
Bovinos		
Terneros de cebo		
Vacas de carne		
Vacas de ordeño		
Conejas		
Conejas		
Ovinos y Caprinos		
Cabras		
Ovejas		
Porcinos		
Cerdas		
Cerdos de cebo		



8. Distribución General del Terreno -Ha. (2023)

	Total	Regadío	Secano
Total Municipal	936	505	431
Tierras de cultivo	662	460	202
Barbecho y otras tierras	24	5	19
Cultivos herbáceos	454	403	51
Cultivos leñosos	184	52	132
Aprovechamiento pastos	18		18
Eriales	3		3
Pastizales permanentes	15		15
Prados permanentes			
Prados y pastizales naturales			
Superficie agraria no utilizada	45		45
Baldíos	45		45
Cultivos permanentes	..		
Superficies forestales arboladas	107	45	62
Espartizal			
Monte abierto			
Monte leñoso	51		51
Monte maderable	56	45	11
Superficie ni agraria ni forestal	104		104
Ríos y lagos	25		25
Superficie no agrícola	75		75
Terreno improductivo	4		4

9. Cultivos herbáceos -Ha. (2023)

	Secano	Regadío	Total
Total cultivos herbáceos	51	403	454
Cereales grano	43	268	311
Leguminosas grano	7	6	13
Patata		21	21
Cultivos industriales		24	24
Flores y plantas			
Cultivos forrajeros	1	14	15
Hortalizas		70	70

10. Cultivos leñosos -Ha. (2023)

	Secano	Regadío	Total
Total cultivos leñosos	132	52	184
Cítricos			
Frutales	4	2	6
Viñedo	126	49	175
Olivar	2		2
Otros cultivos leñosos		1	1
Viveros			

11. Entidades Financieras

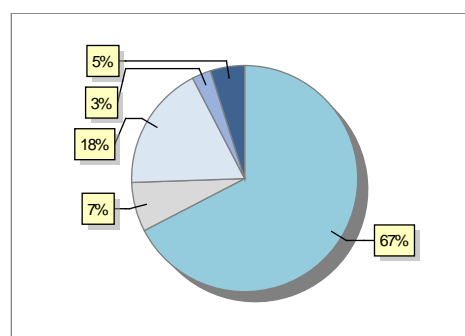
	2022	2023	2024
Entidades financieras de Depósito	0	0	0
Entidades Financieras de Crédito	0	0	0

12. Salud

	2022	2023	2024
Centros de salud	0	0	0
Consultorios	1	1	1
Farmacias	0	0	0
Botiquines	1	1	1

13. Parque de Vehículos

	2020	2021	2022	2023
Total vehículos	192	192	186	184
Automóviles	132	127	121	124
Motos	12	13	15	13
Furgonetas y Camiones	35	37	36	33
Autobuses	0	0	0	0
Tractores industriales	5	5	5	5
Otros vehículos	8	10	9	9



14. Espacios Deportivos

	2024
Campos de tiro	0
Campos de golf	0
Campos de fútbol	0
Rocodromos	0
Pistas de petanca	0
Pistas de padel	0
Pistas de atletismo	0
Piscinas cubiertas	0
Pistas de squash	0
Pistas polideportivas	0
Pistas de tenis	0
Piscinas al aire libre	0
Pabellones polideportivos	0
Pabellones con fronton	0
Frontones	1

15. Turismo (2024)

	Establecimientos	Habitaciones	Plazas
Hoteles	1	10	20
Casas rurales			
Restaurantes	2		97
Hostales			
Pensiones			
Turismo activo			
Agencias de viajes			
Apartamentos			
Campings			
Albergues turísticos			
Viviendas de uso turístico	1		
Empresas organizadoras de congresos y reuniones			

16. Conectividad: Banda ancha Fija

Entidad Municipal	Caudal de Bajada	Fibra optica de centralita	Fibra optica hasta el Hogar
Tirgo	100 Mb	SI	SI

17. Conectividad: Banda ancha Movil

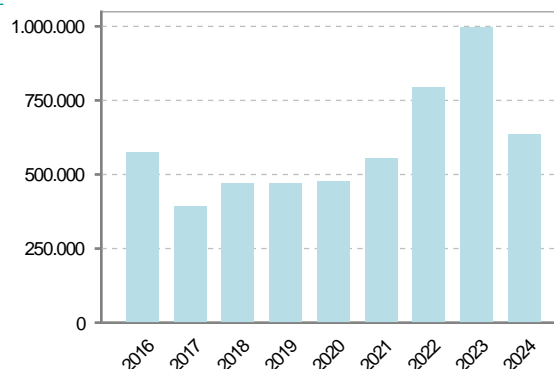
Entidad Municipal	Caudal de Bajada	UMTS
Tirgo		NO

18. Presupuestos Municipales

Gastos por capitulos

Gastos de Personal	110.000
Gastos en Bienes Corrientes y Servicios	206.485,86
Gastos Financieros	1.200
Transferencias Corrientes	60.666,52
Inversiones Reales	236.647,62
Transferencias de Capital	0
Activos Financieros	0
Pasivos Financieros	20.000

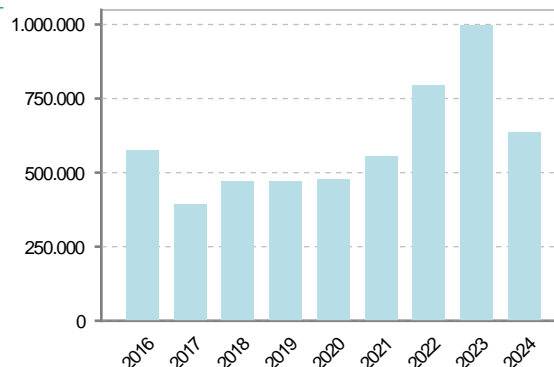
Gastos



Ingresos por capitulos

Impuestos Directos	125.900
Impuestos Indirectos	8.000
Tasas y Otros Ingresos	95.519
Transferencias Corrientes	58.700
Ingresos Patrimoniales	37.646
Enajenacion de Inversiones Reales	164.687,38
Transferencias de Capital	144.547,62
Activos Financieros	0
Pasivos Financieros	0

Ingresos



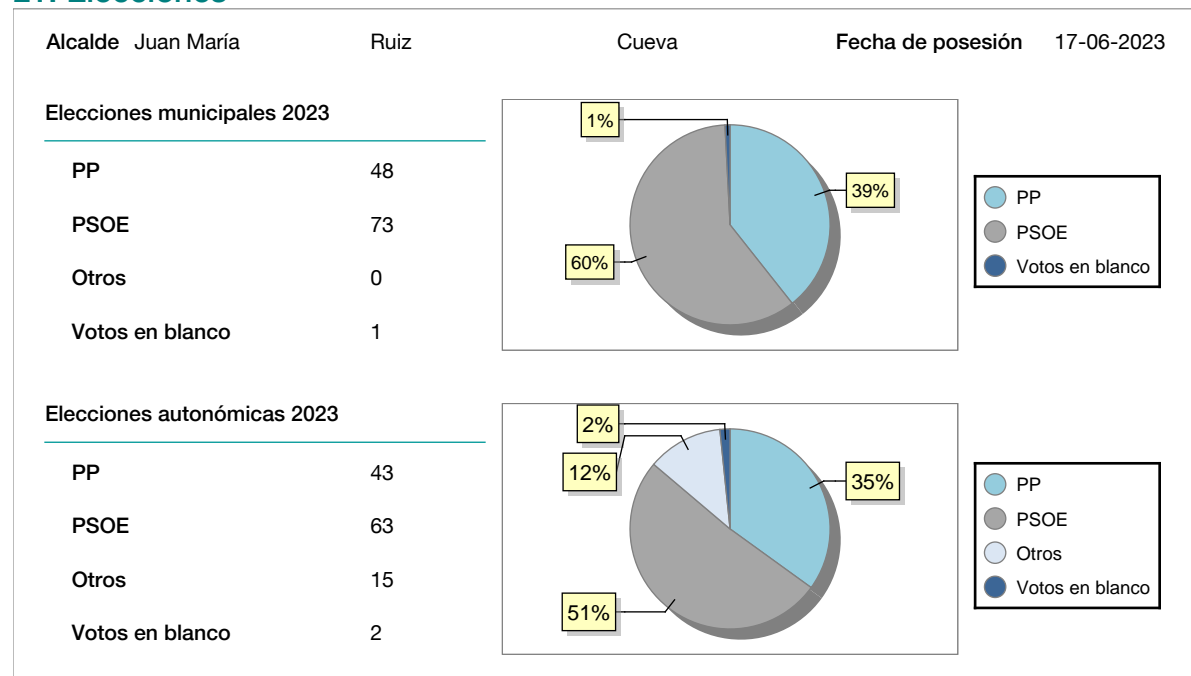
19. Educación - Curso 2024 / 2025 - Centros públicos

Educación Infantil 2º Ciclo, Primaria y Especial		ESO, Bachillerato y Ciclos Formativos	
Institución educativa		Institución educativa	
CRA	Sin centro rural agrupado	Centros	0
Colegios	0	Alumnado	
Alumnado		ESO	0
Alumnos	0	Bachillerato	0
		Ciclos Formativos	0
Alumnos			
<div>SIN DATOS</div>			

20. Educación - Curso 2024 / 2025 - Centros privados

Educación Infantil 2º Ciclo, Primaria y Especial		ESO, Bachillerato y Ciclos Formativos	
Institución educativa		Institución educativa	
Colegios	0	Centros	0
Alumnado		Alumnado	
Alumnos	0	ESO	0
		Bachillerato	0
		Ciclos Formativos	0
Alumnos			
<div>SIN DATOS</div>			

21. Elecciones



22. Renta Media

	2021	2022
Media de la renta por unidad de consumo	16.925	17.375
Renta neta media por hogar	24.907	25.326