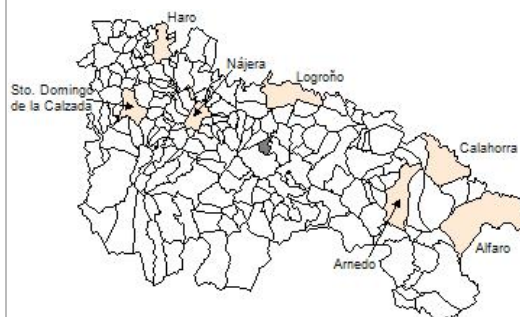


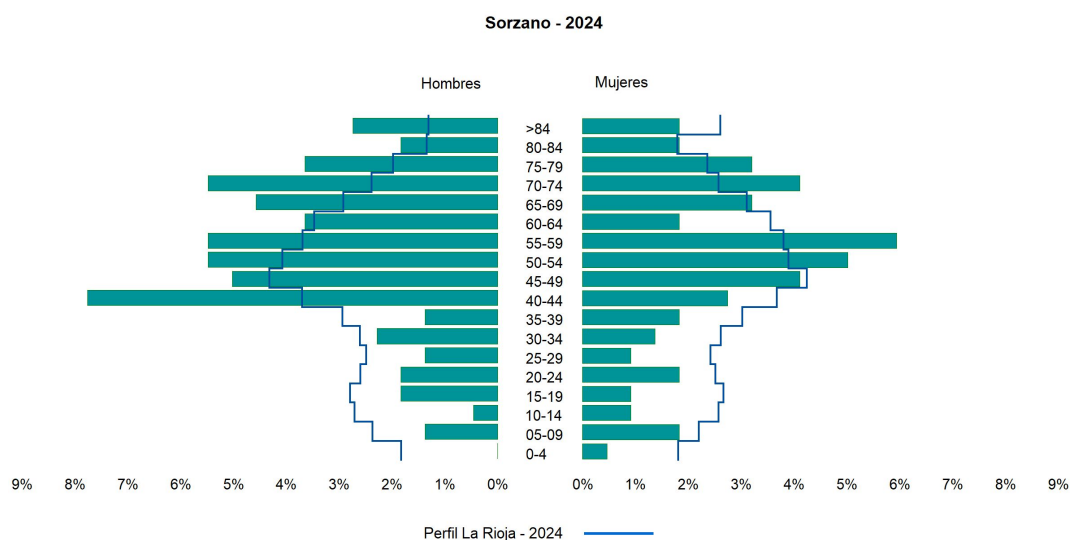
1. Datos Generales

Código INE	26144
Municipio	Sorzano
Partido judicial	Logroño
Zona de salud	Alberite
Superficie municipal (Km2)	10,23
Altitud máx. del núcleo de población principal (m)	719
Distancia a la capital	17
Número de núcleos	2



2. Evolución Demográfica

Padrón	2022	2023	2024
Total	227	222	219
Hombres	125	125	123
Mujeres	102	97	96
Densidad	22,2	21,7	21,4
Extranjeros	13	10	8



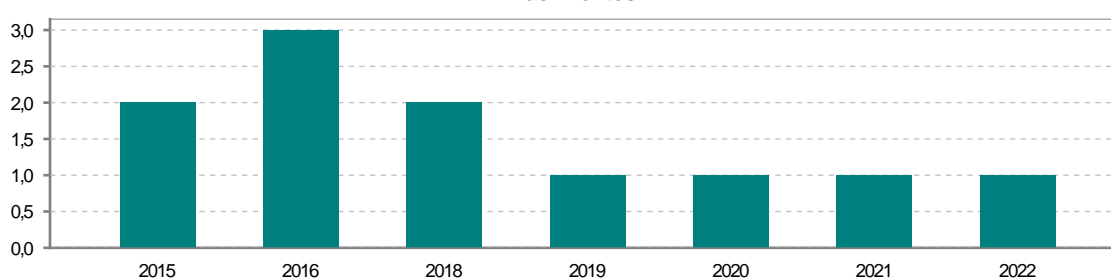
3. Índices y tasas de Población (1/1/2024)

	Sorzano	La Rioja
Ratio de feminidad (Total Mujeres / Total Hombres) x 100	78,05	102,64
Índice de infancia (Pob. de 0 a 14 / Pob. Total) x 100	5,02	13,34
Índice de tendencia (Pob. de 0 a 4 / Pob. de 5 a 9) x 100	14,29	79,34
Índice de juventud (Pob. de 15 a 29 / Pob. total) x 100	8,68	15,32
Índice de longevidad (Pob. > 84 / Pob. > 64) x 100	14,08	17,48
Índice de vejez (Pob. >= 65 / Pob. Total) x 100	32,42	22,12
Tasa de dependencia ((Pob. < 16 + Pob. > 64) / Pob. de 16 a 64) x 100	61,03	57,66
Tasa de reemplazo (Pob. de 20 a 29 / Pob. de 55 a 64) x 100	35,14	68,84
Tasa de maternidad (Pob. de 0 a 4 / Mujeres de 15 a 49) x 100	3,33	17,20
Tasa de residentes extranjeros (Total extranjeros / Pob. Total) x 100	3,65	14,42

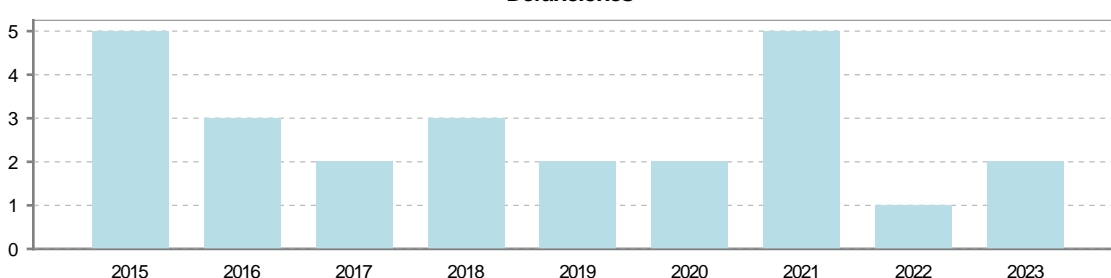
4. Movimiento Natural de la Población

	2018	2019	2020	2021	2022	2023
Nacimientos	2	1	1	1	1	
Defunciones	3	2	2	5	1	2
Matrimonios	1	2	1	1	2	1
Crecimiento vegetativo	-1	-1	-1	-4	0	-2

Nacimientos

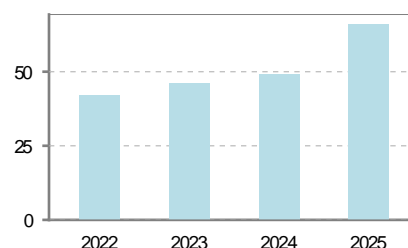


Defunciones

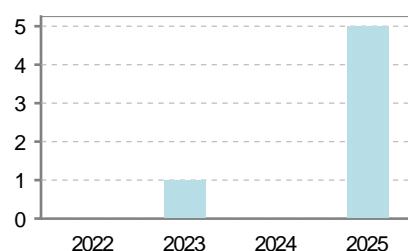


5. Mercado Laboral. (a 31 de marzo)

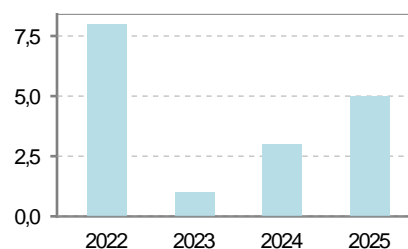
Afiliados	2022	2023	2024	2025
Total	42	46	49	66
R.General y otros	16	19	23	40
Autónomo no agrario	12	13	13	13
Autónomo agrario	14	14	13	13



Contratos	2022	2023	2024	2025
Total		1		5
Hombres				5
Mujeres		1		



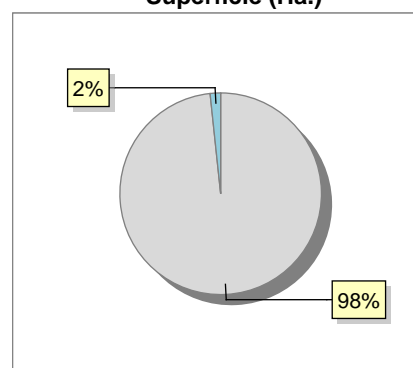
Paro registrado	2022	2023	2024	2025
Total	8	1	3	5
Hombres	4		1	3
Mujeres	4	1	2	2



6. Catastro (2024)

Titulares		Unidades Urbanas	
Urbano	498	Industrial	227
Rústico	600	Residencial	299
Urbano/Rústico	777	Terciario y comercial	8
		Equipamiento	6
Unidades Rústicas		Suelo vacante	120
Parcelas	3.532	Edificio Singular	3
Subparcelas	4.057		
Valor Catastral Rústico		Superficie Urbana	
Valor (Miles de Euros)	1.729,96	Superficie edificada	11,36
		Superficie sin edificar	5,58
Valor Catastral Urbano (Miles de Euros)			
Valor catastral del suelo			2.347,75
Valor catastral de la construcción			9.006,96

Superficie (Ha.)

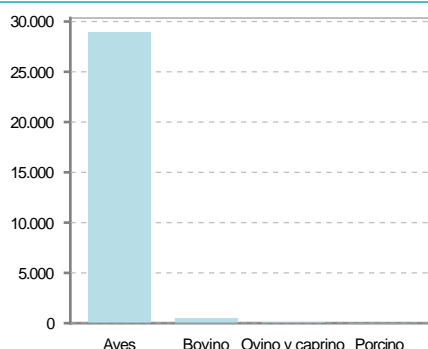


Superficie rústica (Ha.)

Superficie urbana (Ha.)

7. Ganadería (2024)

	Cabezas ganaderas	Unidades ganaderas
Aves	28.902	144,51
Gallinas		
Pollos	28.902	144,51
Bovinos	503	316,20
Terneros de cebo	467	280,20
Vacas de carne	36	36,00
Vacas de ordeño		
Conejas		
Conejas		
Ovinos y Caprinos	55	8,25
Cabras	16	2,40
Ovejas	39	5,85
Porcinos	3	0,48
Cerdas		
Cerdos de cebo	3	0,48



8. Distribución General del Terreno -Ha. (2023)

	Total	Regadío	Secano
Total Municipal	1.023	234	789
Tierras de cultivo	522	226	296
Barbecho y otras tierras	90	28	62
Cultivos herbáceos	305	150	155
Cultivos leñosos	127	48	79
Aprovechamiento pastos	91		91
Eriales	13		13
Pastizales permanentes	78		78
Prados permanentes			
Prados y pastizales naturales			
Superficie agraria no utilizada	70		70
Baldíos	60		60
Cultivos permanentes	10		10
Superficies forestales arboladas	273	8	265
Espartizal			
Monte abierto			
Monte leñoso	246		246
Monte maderable	27	8	19
Superficie ni agraria ni forestal	67		67
Ríos y lagos	11		11
Superficie no agrícola	44		44
Terreno improductivo	12		12

9. Cultivos herbáceos -Ha. (2023)

	Secano	Regadío	Total
Total cultivos herbáceos	155	150	305
Cereales grano	123	129	252
Leguminosas grano	11	6	17
Patata		1	1
Cultivos industriales			
Flores y plantas			
Cultivos forrajeros	21	13	34
Hortalizas		1	1

10. Cultivos leñosos -Ha. (2023)

	Secano	Regadío	Total
Total cultivos leñosos	79	48	127
Cítricos			
Frutales	7	13	20
Viñedo	64	20	84
Olivar	7	13	20
Otros cultivos leñosos	1	2	3
Viveros			

11. Entidades Financieras

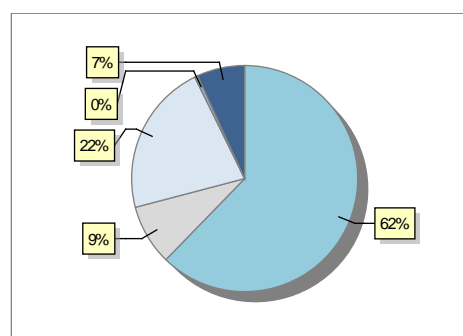
	2022	2023	2024
Entidades financieras de Depósito	0	0	0
Entidades Financieras de Crédito	0	0	0

12. Salud

	2022	2023	2024
Centros de salud	0	0	0
Consultorios	1	1	1
Farmacias	0	0	0
Botiquines	1	1	1

13. Parque de Vehículos

	2020	2021	2022	2023
Total vehículos	209	206	213	220
Automóviles	126	126	132	137
Motos	19	18	18	19
Furgonetas y Camiones	49	47	48	48
Autobuses	0	0	0	0
Tractores industriales	1	1	1	1
Otros vehículos	14	14	14	15



14. Espacios Deportivos

	2024
Campos de tiro	0
Campos de golf	0
Campos de fútbol	0
Rocodromos	0
Pistas de petanca	0
Pistas de padel	0
Pistas de atletismo	0
Piscinas cubiertas	0
Pistas de squash	0
Pistas polideportivas	1
Pistas de tenis	0
Piscinas al aire libre	0
Pabellones polideportivos	0
Pabellones con fronton	0
Frontones	1

15. Turismo (2024)

	Establecimientos	Habitaciones	Plazas
Hoteles			
Casas rurales	3	15	28
Restaurantes	1		40
Hostales			
Pensiones			
Turismo activo			
Agencias de viajes			
Apartamentos			
Campings			
Albergues turísticos			
Viviendas de uso turístico			
Empresas organizadoras de congresos y reuniones			

16. Conectividad: Banda ancha Fija

Entidad Municipal	Caudal de Bajada	Fibra optica de centralita	Fibra optica hasta el Hogar
Sorzano	30 Mb	SI	NO

17. Conectividad: Banda ancha Movil

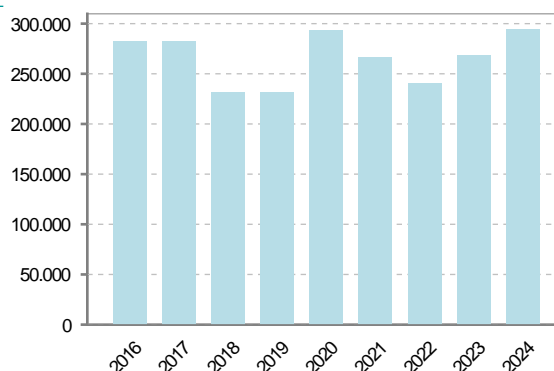
Entidad Municipal	Caudal de Bajada	UMTS
Sorzano	6 Mb	SI

18. Presupuestos Municipales

Gastos por capitulos

Gastos de Personal	82.000
Gastos en Bienes Corrientes y Servicios	196.000
Gastos Financieros	1.500
Transferencias Corrientes	4.500
Inversiones Reales	11.000
Transferencias de Capital	0
Activos Financieros	0
Pasivos Financieros	0

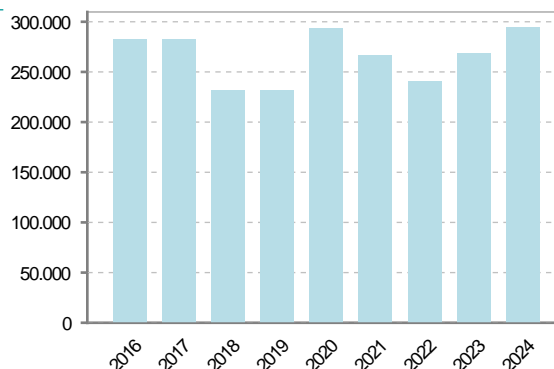
Gastos



Ingresos por capitulos

Impuestos Directos	65.000
Impuestos Indirectos	13.000
Tasas y Otros Ingresos	63.000
Transferencias Corrientes	97.000
Ingresos Patrimoniales	9.000
Enajenacion de Inversiones Reales	0
Transferencias de Capital	48.000
Activos Financieros	0
Pasivos Financieros	0

Ingresos



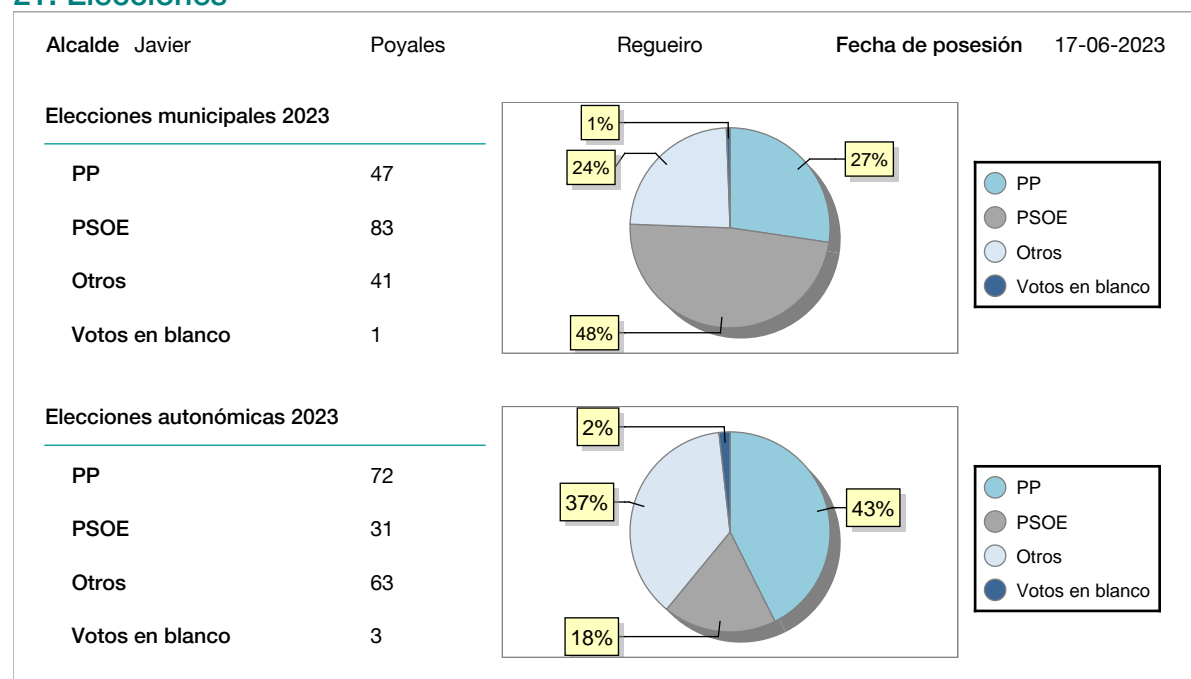
19. Educación - Curso 2024 / 2025 - Centros públicos

Educación Infantil 2º Ciclo, Primaria y Especial		ESO, Bachillerato y Ciclos Formativos	
Institución educativa		Institución educativa	
CRA	Sin centro rural agrupado	Centros	0
Colegios	0	Alumnado	
Alumnado		ESO	0
Alumnos	0	Bachillerato	0
		Ciclos Formativos	0
Alumnos			
SIN DATOS			

20. Educación - Curso 2024 / 2025 - Centros privados

Educación Infantil 2º Ciclo, Primaria y Especial		ESO, Bachillerato y Ciclos Formativos	
Institución educativa		Institución educativa	
Colegios	0	Centros	0
Alumnado		Alumnado	
Alumnos	0	ESO	0
		Bachillerato	0
		Ciclos Formativos	0
Alumnos			
SIN DATOS			

21. Elecciones



22. Renta Media

	2021	2022
Media de la renta por unidad de consumo	18.261	19.422
Renta neta media por hogar	27.320	29.068