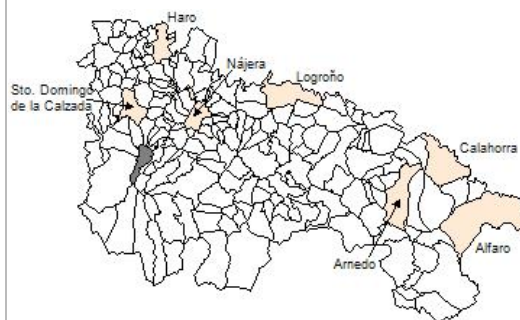


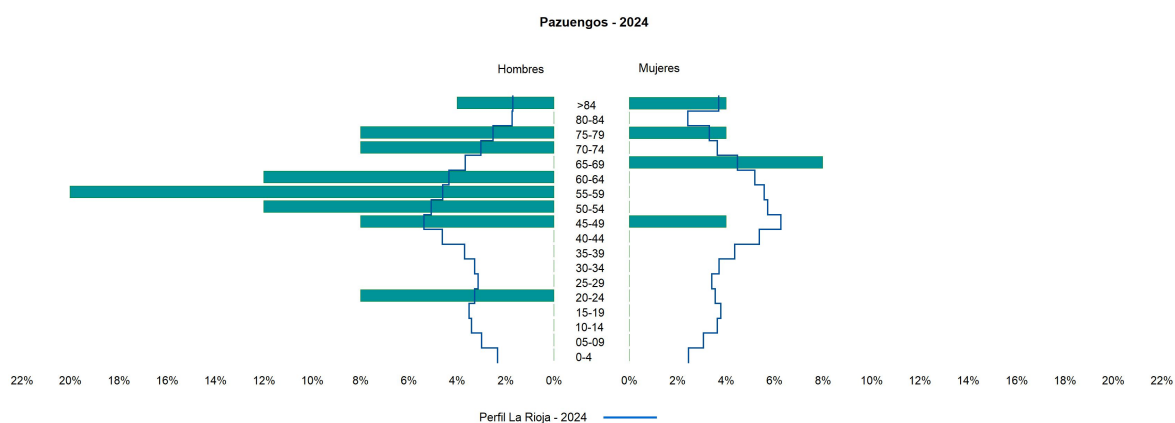
1. Datos Generales

Código INE	26113
Municipio	Pazuengos
Partido judicial	Haro
Zona de salud	Santo Domingo de la Calzada
Superficie municipal (Km2)	25,12
Altitud máx. del núcleo de población principal (m)	1.162
Distancia a la capital	55
Número de núcleos	2



2. Evolución Demográfica

Padrón	2022	2023	2024
Total	26	27	25
Hombres	21	22	20
Mujeres	5	5	5
Densidad	1,0	1,1	1,0
Extranjeros			



3. Índices y tasas de Población (1/1/2024)

	Pazuengos	La Rioja
Ratio de feminidad (Total Mujeres / Total Hombres) x 100	25,00	102,64
Índice de infancia (Pob. de 0 a 14 / Pob. Total) x 100		13,34
Índice de tendencia (Pob. de 0 a 4 / Pob. de 5 a 9) x 100		79,34
Índice de juventud (Pob. de 15 a 29 / Pob. total) x 100	8,00	15,32
Índice de longevidad (Pob. > 84 / Pob. > 64) x 100	22,22	17,48
Índice de vejez (Pob. >= 65 / Pob. Total) x 100	36,00	22,12
Tasa de dependencia ((Pob. < 16 + Pob. > 64) / Pob. de 16 a 64) x 100	56,25	57,66
Tasa de reemplazo (Pob. de 20 a 29 / Pob. de 55 a 64) x 100	25,00	68,84
Tasa de maternidad (Pob. de 0 a 4 / Mujeres de 15 a 49) x 100		17,20
Tasa de residentes extranjeros (Total extranjeros / Pob. Total) x 100		14,42

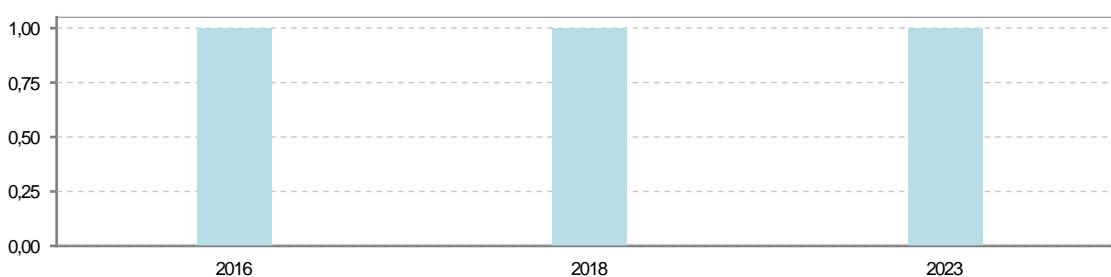
4. Movimiento Natural de la Población

	2018	2019	2020	2021	2022	2023
Nacimientos						
Defunciones	1					1
Matrimonios						
Crecimiento vegetativo	-1					-1

Nacimientos

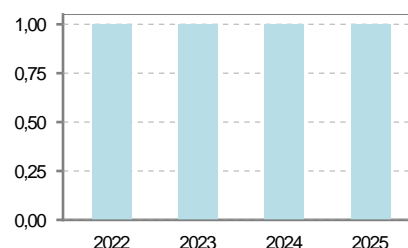


Defunciones



5. Mercado Laboral. (a 31 de marzo)

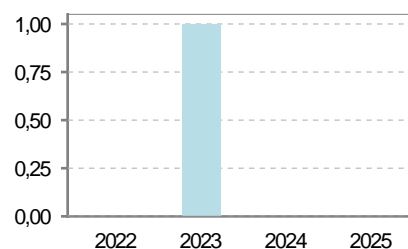
Afiliados	2022	2023	2024	2025
Total	1	1	1	1
R.General y otros	1	1	1	1
Autónomo no agrario				
Autónomo agrario				



Contratos	2022	2023	2024	2025
Total				
Hombres				



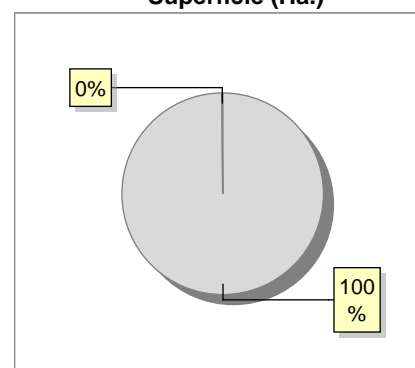
Paro registrado	2022	2023	2024	2025
Total		1		
Hombres		1		
Mujeres				



6. Catastro (2024)

Titulares		Unidades Urbanas	
Urbano	149	Industrial	58
Rústico	164	Residencial	67
Urbano/Rústico	220	Terciario y comercial	3
		Equipamiento	2
Unidades Rústicas		Suelo vacante	128
Parcelas	604	Edificio Singular	1
Subparcelas	818		
Valor Catastral Rústico		Superficie Urbana	
Valor (Miles de Euros)	649,97	Superficie edificada	1,24
		Superficie sin edificar	1,63
Valor Catastral Urbano (Miles de Euros)			
Valor catastral del suelo			375,84
Valor catastral de la construcción			1.097,74

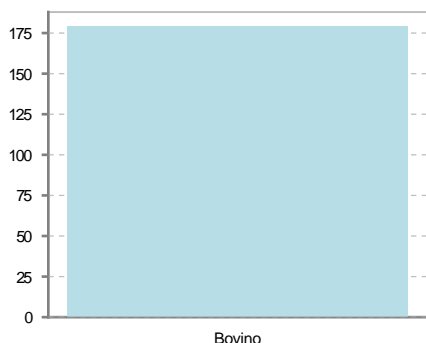
Superficie (Ha.)



● Superficie rústica (Ha.)
● Superficie urbana (Ha.)

7. Ganadería (2024)

	Cabezas ganaderas	Unidades ganaderas
Aves		
Gallinas		
Pollos		
Bovinos	179	179,00
Terneros de cebo		
Vacas de carne	179	179,00
Vacas de ordeño		
Conejas		
Conejas		
Ovinos y Caprinos		
Cabras		
Ovejas		
Porcinos		
Cerdas		
Cerdos de cebo		



8. Distribución General del Terreno -Ha. (2023)

	Total	Regadío	Secano
Total Municipal	2.512	3	2.509
Tierras de cultivo	1	1	
Barbecho y otras tierras			
Cultivos herbáceos	1	1	
Cultivos leñosos			
Aprovechamiento pastos	1.118	2	1.116
Eriales	6		6
Pastizales permanentes	1.096		1.096
Prados permanentes	16	2	14
Prados y pastizales naturales			
Superficie agraria no utilizada	7		7
Baldíos	7		7
Cultivos permanentes	..		
Superficies forestales arboladas	1.313		1.313
Espartizal			
Monte abierto	9		9
Monte leñoso	509		509
Monte maderable	795		795
Superficie ni agraria ni forestal	73		73
Ríos y lagos	15		15
Superficie no agrícola	43		43
Terreno improductivo	15		15

9. Cultivos herbáceos -Ha. (2023)

	Secano	Regadío	Total
Total cultivos herbáceos		1	1
Cereales grano			
Leguminosas grano			
Patata			
Cultivos industriales			
Flores y plantas			
Cultivos forrajeros			
Hortalizas		1	1

10. Cultivos leñosos -Ha. (2023)

	Secano	Regadío	Total
Total cultivos leñosos			
Cítricos			
Frutales			
Viñedo			
Olivar			
Otros cultivos leñosos			
Viveros			

11. Entidades Financieras

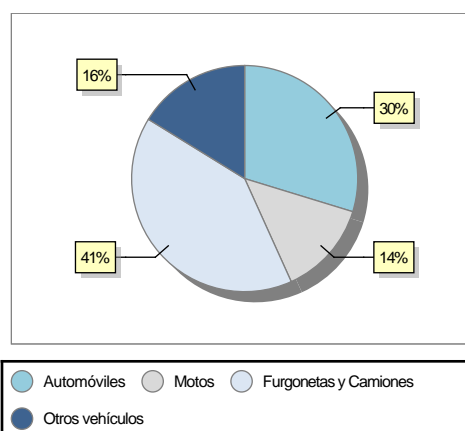
	2022	2023	2024
Entidades financieras de Depósito	0	0	0
Entidades Financieras de Crédito	0	0	0

12. Salud

	2022	2023	2024
Centros de salud	0	0	0
Consultorios	1	1	1
Farmacias	0	0	0
Botiquines	0	0	0

13. Parque de Vehículos

	2020	2021	2022	2023
Total vehículos	37	38	39	37
Automóviles	9	9	10	11
Motos	5	7	7	5
Furgonetas y Camiones	18	16	16	15
Autobuses	0	0	0	0
Tractores industriales	0	0	0	0
Otros vehículos	5	6	6	6



14. Espacios Deportivos

	2024
Campos de tiro	0
Campos de golf	0
Campos de fútbol	1
Rocodromos	0
Pistas de petanca	0
Pistas de padel	0
Pistas de atletismo	0
Piscinas cubiertas	0
Pistas de squash	0
Pistas polideportivas	1
Pistas de tenis	0
Piscinas al aire libre	0
Pabellones polideportivos	0
Pabellones con fronton	0
Frontones	0

15. Turismo (2024)

	Establecimientos	Habitaciones	Plazas
Hoteles			
Casas rurales			
Restaurantes			
Hostales			
Pensiones			
Turismo activo			
Agencias de viajes			
Apartamentos			
Campings			
Albergues turísticos			
Viviendas de uso turístico			
Empresas organizadoras de congresos y reuniones			

16. Conectividad: Banda ancha Fija

Entidad Municipal	Caudal de Bajada	Fibra optica de centralita	Fibra optica hasta el Hogar
Pazuengos	<1Mb	NO	NO

17. Conectividad: Banda ancha Movil

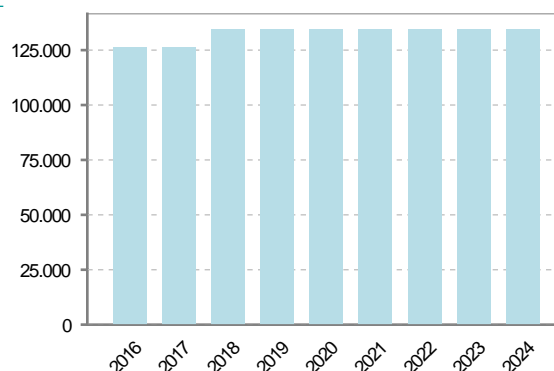
Entidad Municipal	Caudal de Bajada	UMTS
Pazuengos		NO

18. Presupuestos Municipales

Gastos por capitulos

Gastos de Personal	3.500
Gastos en Bienes Corrientes y Servicios	31.000
Gastos Financieros	400
Transferencias Corrientes	11.370,26
Inversiones Reales	86.515,96
Transferencias de Capital	0
Activos Financieros	0
Pasivos Financieros	2.000

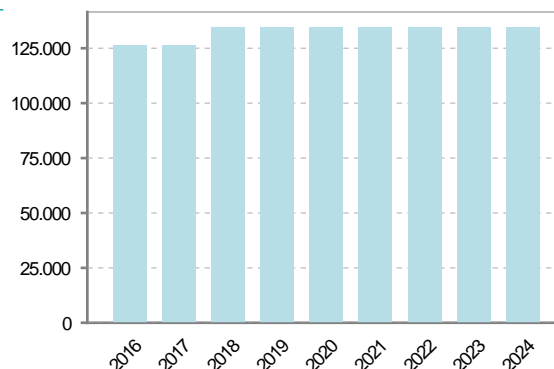
Gastos



Ingresos por capitulos

Impuestos Directos	12.500
Impuestos Indirectos	1.900
Tasas y Otros Ingresos	13.979
Transferencias Corrientes	28.542,27
Ingresos Patrimoniales	0
Enajenacion de Inversiones Reales	0
Transferencias de Capital	77.864,95
Activos Financieros	0
Pasivos Financieros	0

Ingresos



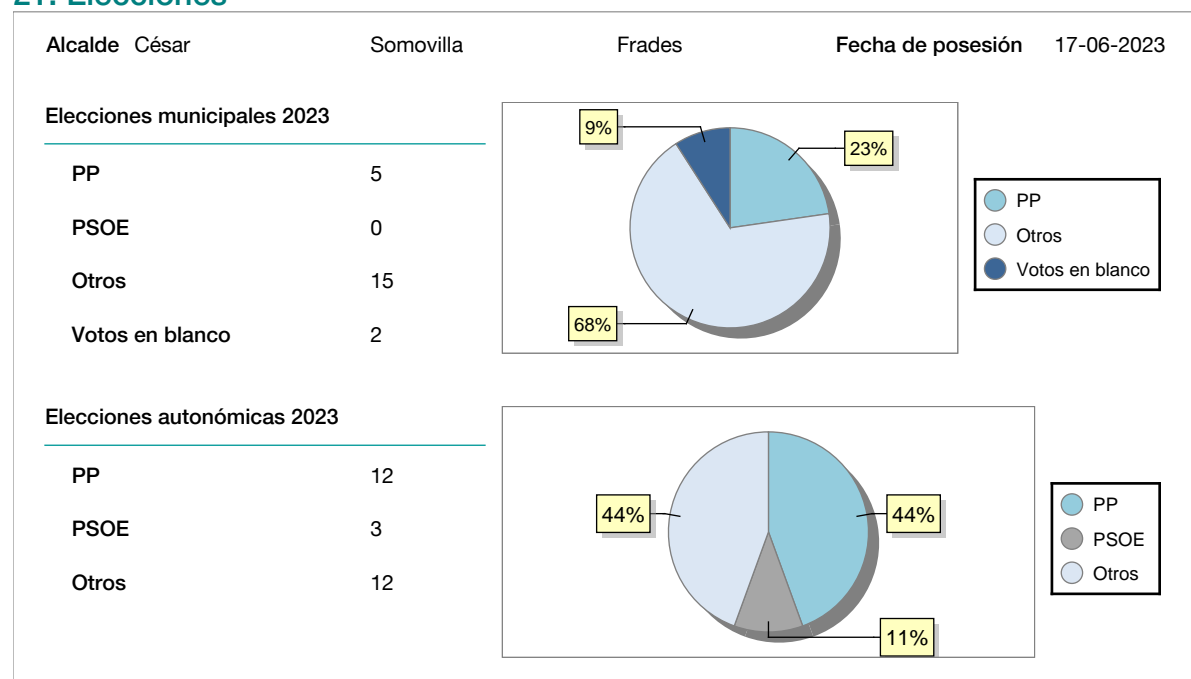
19. Educación - Curso 2024 / 2025 - Centros públicos

Educación Infantil 2º Ciclo, Primaria y Especial		ESO, Bachillerato y Ciclos Formativos	
Institución educativa		Institución educativa	
CRA	Sin centro rural agrupado	Centros	0
Colegios	0	Alumnado	
Alumnado		ESO	0
Alumnos	0	Bachillerato	0
		Ciclos Formativos	0
Alumnos			
SIN DATOS			

20. Educación - Curso 2024 / 2025 - Centros privados

Educación Infantil 2º Ciclo, Primaria y Especial		ESO, Bachillerato y Ciclos Formativos	
Institución educativa		Institución educativa	
Colegios	0	Centros	0
Alumnado		Alumnado	
Alumnos	0	ESO	0
		Bachillerato	0
		Ciclos Formativos	0
Alumnos			
SIN DATOS			

21. Elecciones



22. Renta Media

	2021	2022
Media de la renta por unidad de consumo		
Renta neta media por hogar	27.693	27.937