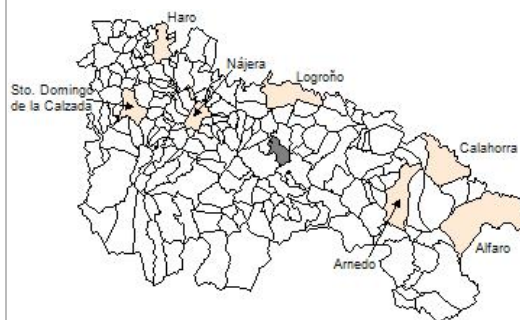


1. Datos Generales

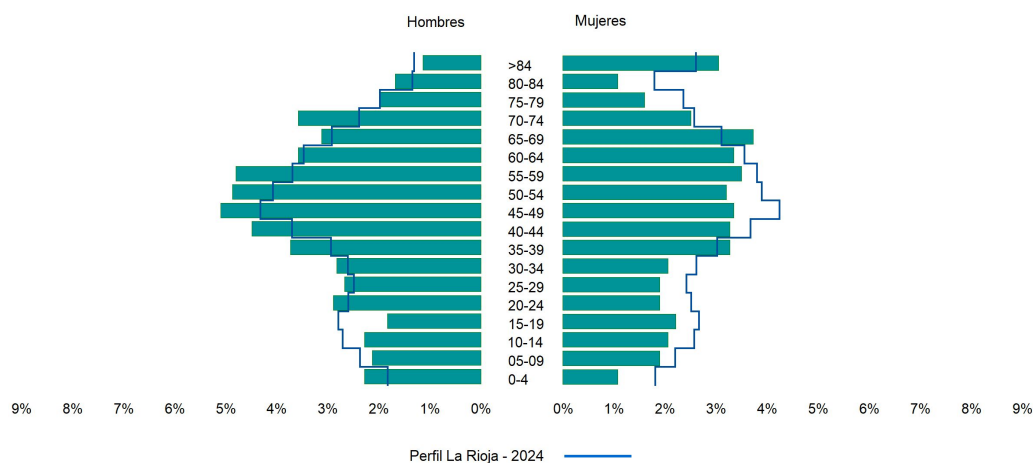
Código INE	26103
Municipio	Nalda
Partido judicial	Logroño
Zona de salud	Alberite
Superficie municipal (Km2)	24,6
Altitud máx. del núcleo de población principal (m)	580
Distancia a la capital	19
Número de núcleos	4



2. Evolución Demográfica

Padrón	2022	2023	2024
Total	1.221	1.338	1.313
Hombres	667	730	722
Mujeres	554	608	591
Densidad	49,6	54,4	53,4
Extranjeros	138	159	138

Nalda - 2024



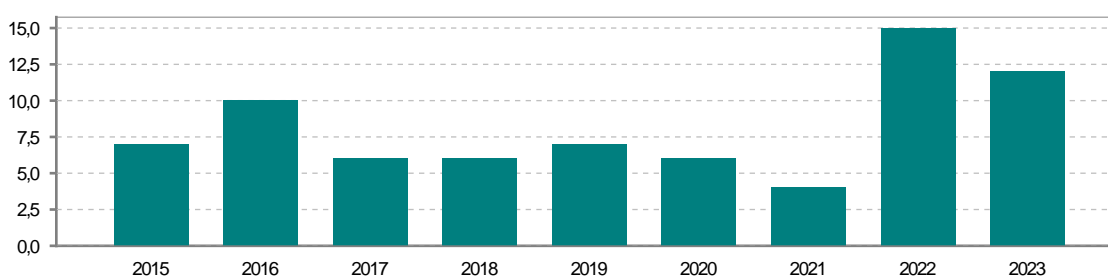
3. Índices y tasas de Población (1/1/2024)

	Nalda	La Rioja
Ratio de feminidad (Total Mujeres / Total Hombres) x 100	81,86	102,64
Índice de infancia (Pob. de 0 a 14 / Pob. Total) x 100	11,73	13,34
Índice de tendencia (Pob. de 0 a 4 / Pob. de 5 a 9) x 100	83,02	79,34
Índice de juventud (Pob. de 15 a 29 / Pob. total) x 100	13,40	15,32
Índice de longevidad (Pob. > 84 / Pob. > 64) x 100	17,86	17,48
Índice de vejez (Pob. >= 65 / Pob. Total) x 100	23,46	22,12
Tasa de dependencia ((Pob. < 16 + Pob. > 64) / Pob. de 16 a 64) x 100	55,75	57,66
Tasa de reemplazo (Pob. de 20 a 29 / Pob. de 55 a 64) x 100	61,50	68,84
Tasa de maternidad (Pob. de 0 a 4 / Mujeres de 15 a 49) x 100	18,64	17,20
Tasa de residentes extranjeros (Total extranjeros / Pob. Total) x 100	10,51	14,42

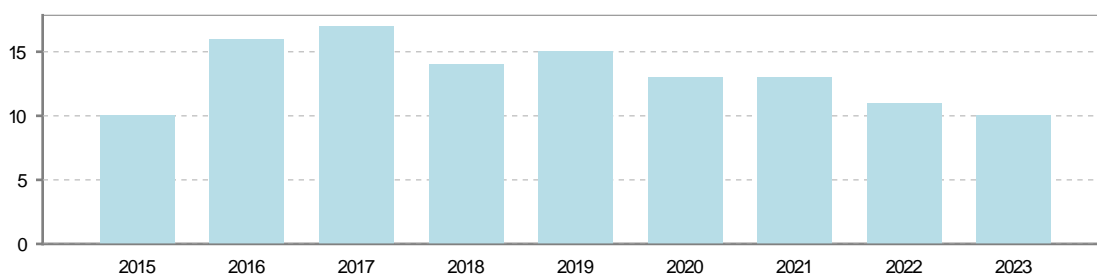
4. Movimiento Natural de la Población

	2018	2019	2020	2021	2022	2023
Nacimientos	6	7	6	4	15	12
Defunciones	14	15	13	13	11	10
Matrimonios	5	3	2	3	9	6
Crecimiento vegetativo	-8	-8	-7	-9	4	2

Nacimientos

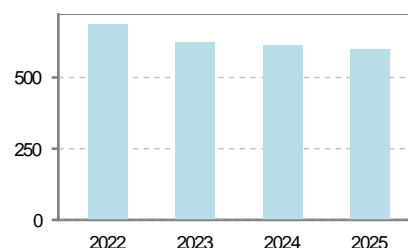


Defunciones

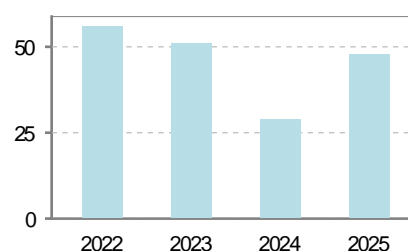


5. Mercado Laboral. (a 31 de marzo)

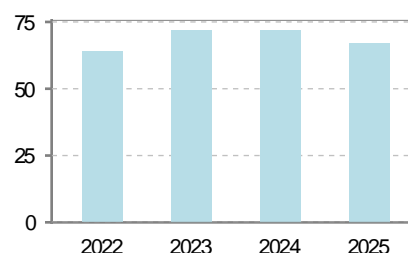
Afiliados	2022	2023	2024	2025
Total	687	625	613	599
R.General y otros	606	553	539	524
Autónomo no agrario	67	59	60	64
Autónomo agrario	14	13	14	11



Contratos	2022	2023	2024	2025
Total	56	51	29	48
Hombres	34	28	12	30
Mujeres	22	23	17	18



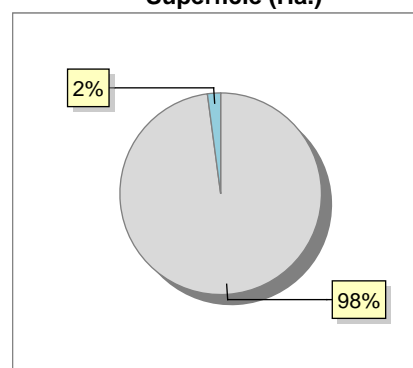
Paro registrado	2022	2023	2024	2025
Total	64	72	72	67
Hombres	27	28	33	28
Mujeres	37	44	39	39



6. Catastro (2024)

<u>Titulares</u>		<u>Unidades Urbanas</u>	
Urbano	1.485	Industrial	381
Rústico	2.504	Residencial	912
Urbano/Rústico	3.376	Terciario y comercial	282
		Equipamiento	13
<u>Unidades Rústicas</u>			
Parcelas	5.019	Suelo vacante	373
Subparcelas	5.306	Edificio Singular	2
<u>Valor Catastral Rústico</u>		<u>Superficie Urbana</u>	
Valor (Miles de Euros)	33.165,83	Superficie edificada	21,63
		Superficie sin edificar	29,91
<u>Valor Catastral Urbano (Miles de Euros)</u>			
Valor catastral del suelo		32.325,16	
Valor catastral de la construcción		39.665,32	

Superficie (Ha.)

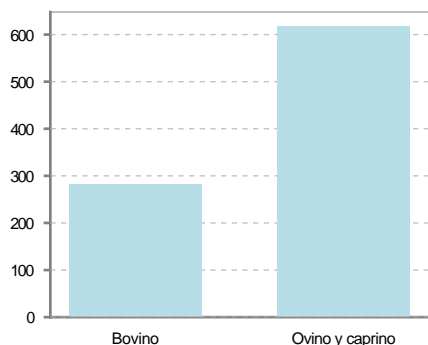


● Superficie rústica (Ha.)

● Superficie urbana (Ha.)

7. Ganadería (2024)

	Cabezas ganaderas	Unidades ganaderas
Aves		
Gallinas		
Pollos		
Bovinos	281	281,00
Terneros de cebo		
Vacas de carne	281	281,00
Vacas de ordeño		
Conejas		
Conejas		
Ovinos y Caprinos	617	92,55
Cabras	63	9,45
Ovejas	554	83,10
Porcinos		
Cerdas		
Cerdos de cebo		



8. Distribución General del Terreno -Ha. (2023)

	Total	Regadío	Secano
Total Municipal	2.460	280	2.180
Tierras de cultivo	530	261	269
Barbecho y otras tierras	117	18	99
Cultivos herbáceos	81	59	22
Cultivos leñosos	332	184	148
Aprovechamiento pastos	132		132
Eriales	18		18
Pastizales permanentes	114		114
Prados permanentes			
Prados y pastizales naturales			
Superficie agraria no utilizada	135		135
Baldíos	93		93
Cultivos permanentes	42		42
Superficies forestales arboladas	1.383	19	1.364
Espartizal			
Monte abierto	2		2
Monte leñoso	700		700
Monte maderable	681	19	662
Superficie ni agraria ni forestal	280		280
Ríos y lagos	66		66
Superficie no agrícola	192		192
Terreno improductivo	22		22

9. Cultivos herbáceos -Ha. (2023)

	Secano	Regadío	Total
Total cultivos herbáceos	22	59	81
Cereales grano	16	16	32
Leguminosas grano	1	2	3
Patata		1	1
Cultivos industriales		1	1
Flores y plantas			
Cultivos forrajeros	5	10	15
Hortalizas		29	29

10. Cultivos leñosos -Ha. (2023)

	Secano	Regadío	Total
Total cultivos leñosos	148	184	332
Cítricos			
Frutales	34	108	142
Viñedo	93	58	151
Olivar	20	9	29
Otros cultivos leñosos	1	8	9
Viveros		1	1

11. Entidades Financieras

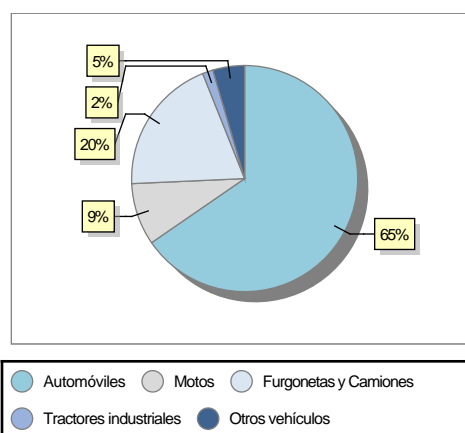
	2022	2023	2024
Entidades financieras de Depósito	1	1	1
Entidades Financieras de Crédito	0	0	0

12. Salud

	2022	2023	2024
Centros de salud	0	0	0
Consultorios	2	2	2
Farmacias	1	1	1
Botiquines	0	0	0

13. Parque de Vehículos

	2020	2021	2022	2023
Total vehículos	920	973	1.011	1.058
Automóviles	596	637	666	692
Motos	63	70	79	94
Furgonetas y Camiones	199	201	203	208
Autobuses	0	0	0	0
Tractores industriales	21	21	20	16
Otros vehículos	41	44	43	48



14. Espacios Deportivos

	2024
Campos de tiro	0
Campos de golf	0
Campos de fútbol	0
Rocodromos	1
Pistas de petanca	0
Pistas de padel	1
Pistas de atletismo	0
Piscinas cubiertas	0
Pistas de squash	0
Pistas polideportivas	1
Pistas de tenis	0
Piscinas al aire libre	1
Pabellones polideportivos	0
Pabellones con fronton	1
Frontones	1

15. Turismo (2024)

	Establecimientos	Habitaciones	Plazas
Hoteles			
Casas rurales	1	8	16
Restaurantes	4		305
Hostales			
Pensiones			
Turismo activo			
Agencias de viajes			
Apartamentos			
Campings			
Albergues turísticos			
Viviendas de uso turístico	4		
Empresas organizadoras de congresos y reuniones			

16. Conectividad: Banda ancha Fija

Entidad Municipal	Caudal de Bajada	Fibra optica de centralita	Fibra optica hasta el Hogar
Nalda	30 Mb	SI	NO

17. Conectividad: Banda ancha Movil

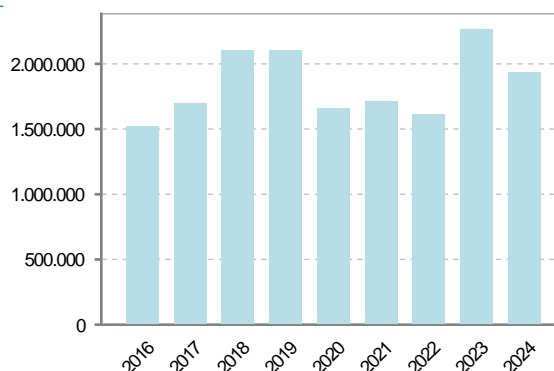
Entidad Municipal	Caudal de Bajada	UMTS
Nalda	6 Mb	SI

18. Presupuestos Municipales

Gastos por capitulos

Gastos de Personal	311.000
Gastos en Bienes Corrientes y Servicios	995.500
Gastos Financieros	7.500
Transferencias Corrientes	22.500
Inversiones Reales	534.500
Transferencias de Capital	25.000
Activos Financieros	0
Pasivos Financieros	44.000

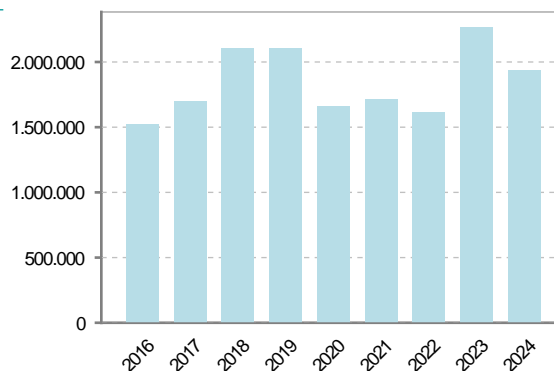
Gastos



Ingresos por capitulos

Impuestos Directos	835.000
Impuestos Indirectos	50.000
Tasas y Otros Ingresos	174.800
Transferencias Corrientes	400.000
Ingresos Patrimoniales	20.000
Enajenacion de Inversiones Reales	200
Transferencias de Capital	460.000
Activos Financieros	0
Pasivos Financieros	0

Ingresos



19. Educación - Curso 2024 / 2025 - Centros públicos

Educación Infantil 2º Ciclo, Primaria y Especial

Institución educativa

CRA	CRA Moncalvillo
Colegios	1

Alumnado

Alumnos	51
---------	----

ESO, Bachillerato y Ciclos Formativos

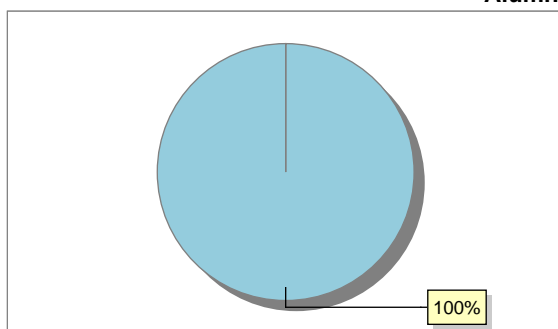
Institución educativa

Centros	0
---------	---

Alumnado

ESO	0
Bachillerato	0
Ciclos Formativos	0

Alumnos



Alumnos de infantil, primaria y educación especial

20. Educación - Curso 2024 / 2025 - Centros privados

Educación Infantil 2º Ciclo, Primaria y Especial

Institución educativa

Colegios	0
----------	---

Alumnado

Alumnos	0
---------	---

ESO, Bachillerato y Ciclos Formativos

Institución educativa

Centros	0
---------	---

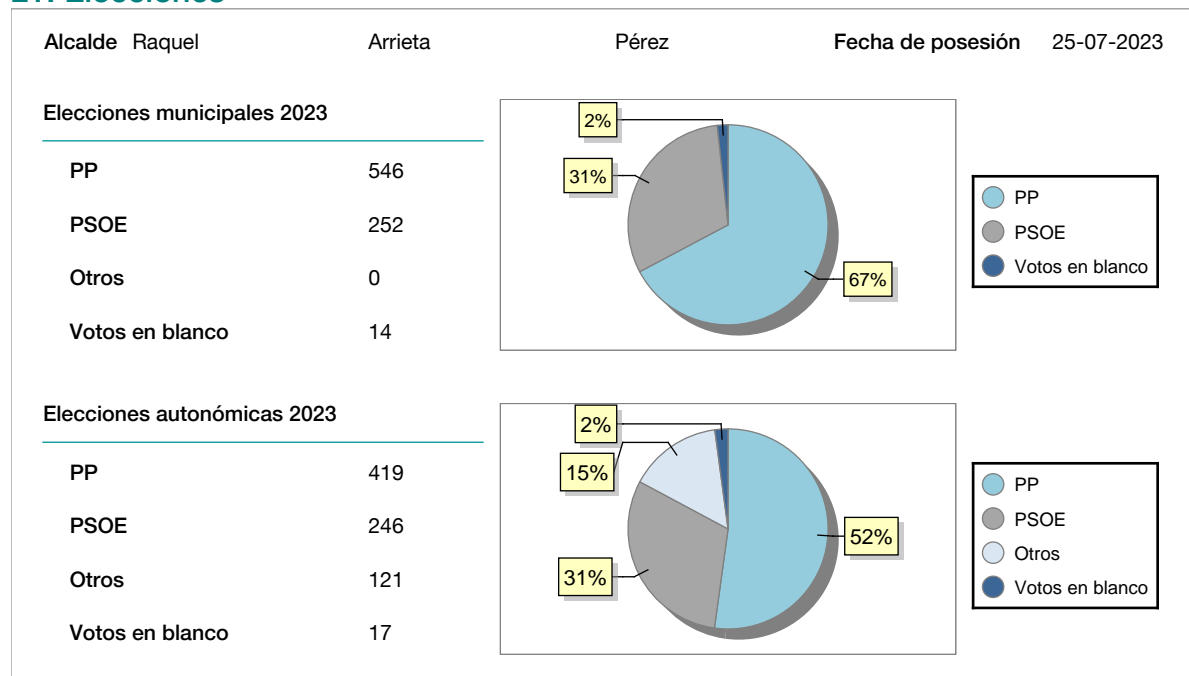
Alumnado

ESO	0
Bachillerato	0
Ciclos Formativos	0

Alumnos

SIN DATOS

21. Elecciones



22. Renta Media

	2021	2022
Media de la renta por unidad de consumo	17.945	19.450
Renta neta media por hogar	27.435	29.102