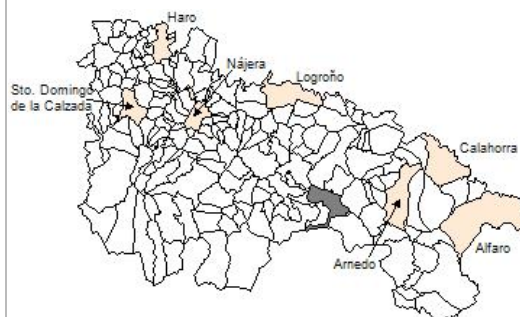


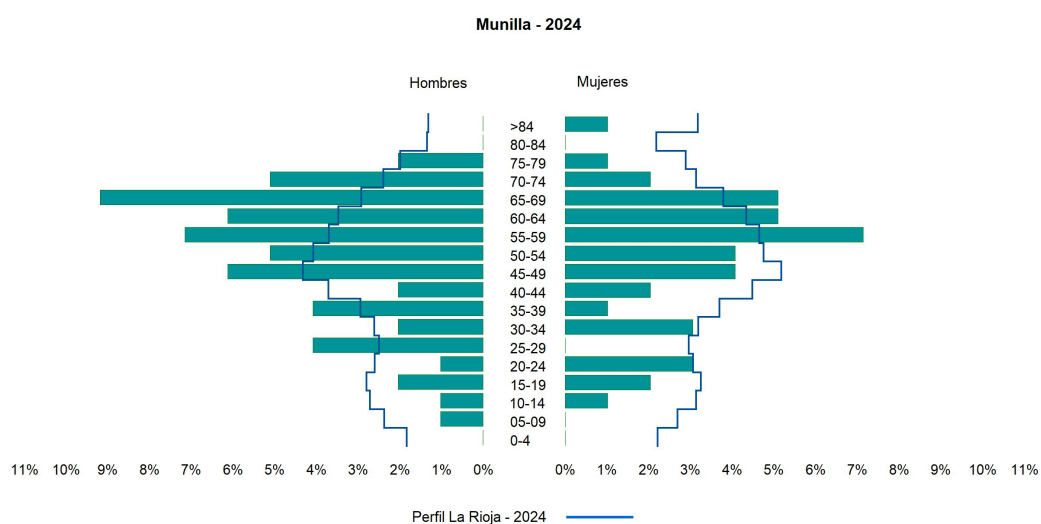
1. Datos Generales

Código INE	26098
Municipio	Munilla
Partido judicial	Calahorra
Zona de salud	Arnedo
Superficie municipal (Km2)	54,19
Altitud máx. del núcleo de población principal (m)	791
Distancia a la capital	68
Número de núcleos	4



2. Evolución Demográfica

Padrón	2022	2023	2024
Total	108	100	98
Hombres	59	57	57
Mujeres	49	43	41
Densidad	2,0	1,8	1,8
Extranjeros	7	10	11



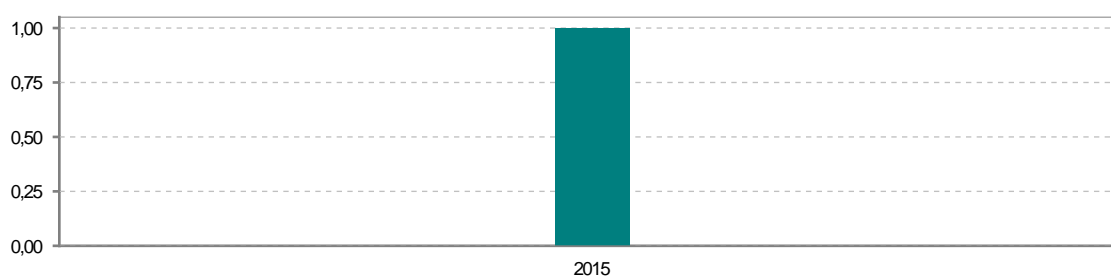
3. Índices y tasas de Población (1/1/2024)

	Munilla	La Rioja
Ratio de feminidad (Total Mujeres / Total Hombres) x 100	71,93	102,64
Índice de infancia (Pob. de 0 a 14 / Pob. Total) x 100	3,06	13,34
Índice de tendencia (Pob. de 0 a 4 / Pob. de 5 a 9) x 100		79,34
Índice de juventud (Pob. de 15 a 29 / Pob. total) x 100	12,24	15,32
Índice de longevidad (Pob. > 84 / Pob. > 64) x 100	4,00	17,48
Índice de vejez (Pob. >= 65 / Pob. Total) x 100	25,51	22,12
Tasa de dependencia ((Pob. < 16 + Pob. > 64) / Pob. de 16 a 64) x 100	42,03	57,66
Tasa de reemplazo (Pob. de 20 a 29 / Pob. de 55 a 64) x 100	32,00	68,84
Tasa de maternidad (Pob. de 0 a 4 / Mujeres de 15 a 49) x 100		17,20
Tasa de residentes extranjeros (Total extranjeros / Pob. Total) x 100	11,22	14,42

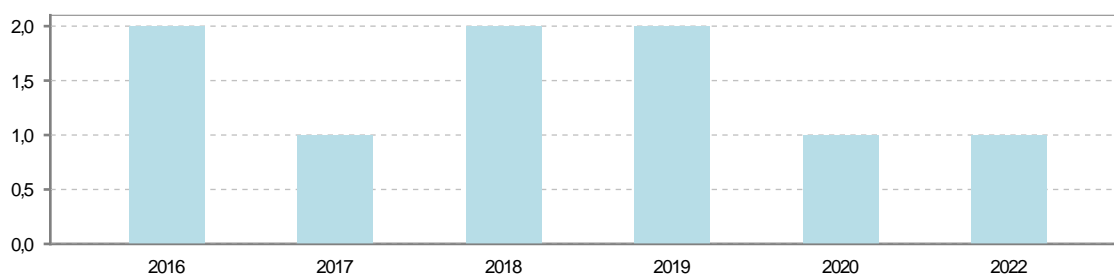
4. Movimiento Natural de la Población

	2018	2019	2020	2021	2022	2023
Nacimientos						
Defunciones	2	2	1		1	
Matrimonios			1		1	
Crecimiento vegetativo	-2	-2	-1		-1	

Nacimientos

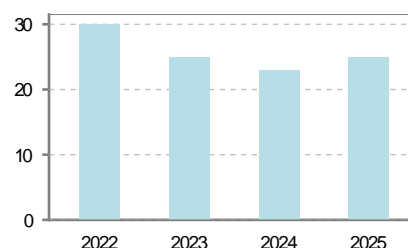


Defunciones

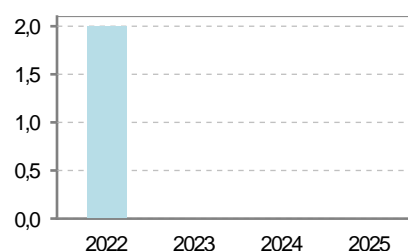


5. Mercado Laboral. (a 31 de marzo)

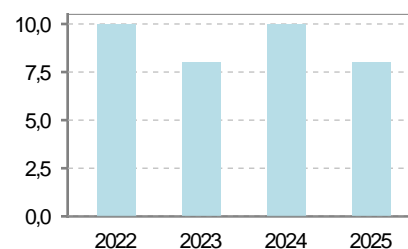
Afiliados	2022	2023	2024	2025
Total	30	25	23	25
R.General y otros	6	4	3	6
Autónomo no agrario	21	19	18	17
Autónomo agrario	3	2	2	2



Contratos	2022	2023	2024	2025
Total	2			
Hombres	2			
Mujeres				



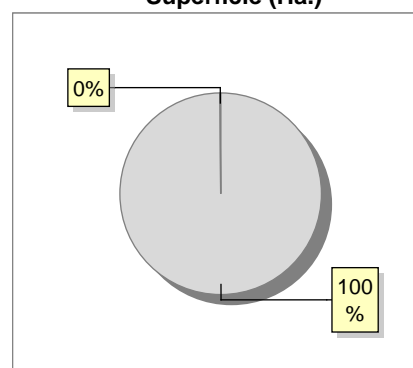
Paro registrado	2022	2023	2024	2025
Total	10	8	10	8
Hombres	6	5	5	4
Mujeres	4	3	5	4



6. Catastro (2024)

Titulares		Unidades Urbanas	
Urbano	590	Industrial	170
Rústico	506	Residencial	336
Urbano/Rústico	1.007	Terciario y comercial	5
		Equipamiento	14
Unidades Rústicas		Suelo vacante	70
Parcelas	3.260	Edificio Singular	2
Subparcelas	3.394		
Valor Catastral Rústico		Superficie Urbana	
Valor (Miles de Euros)	684,94	Superficie edificada	5,3
		Superficie sin edificar	0,75
Valor Catastral Urbano (Miles de Euros)			
Valor catastral del suelo			875,55
Valor catastral de la construcción			5.852,3

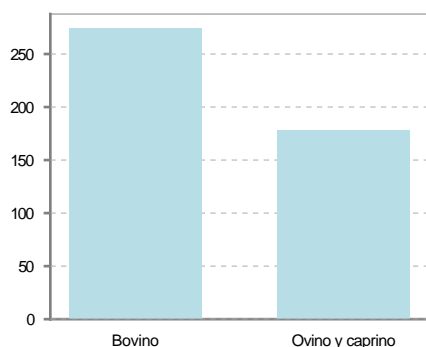
Superficie (Ha.)



● Superficie rústica (Ha.)
● Superficie urbana (Ha.)

7. Ganadería (2024)

	Cabezas ganaderas	Unidades ganaderas
Aves		
Gallinas		
Pollos		
Bovinos	274	262,00
Terneros de cebo	30	18,00
Vacas de carne	244	244,00
Vacas de ordeño		
Conejas		
Conejas		
Ovinos y Caprinos	178	26,70
Cabras	178	26,70
Ovejas		
Porcinos		
Cerdas		
Cerdos de cebo		



8. Distribución General del Terreno -Ha. (2023)

	Total	Regadío	Secano
Total Municipal	5.418	5	5.413
Tierras de cultivo	3	3	
Barbecho y otras tierras			
Cultivos herbáceos	1	1	
Cultivos leñosos	2	2	
Aprovechamiento pastos	1.140	2	1.138
Eriales	28		28
Pastizales permanentes	1.110		1.110
Prados permanentes	2	2	
Prados y pastizales naturales			
Superficie agraria no utilizada	6		6
Baldíos	4		4
Cultivos permanentes	2		2
Superficies forestales arboladas	4.119		4.119
Espartizal			
Monte abierto	113		113
Monte leñoso	1.578		1.578
Monte maderable	2.428		2.428
Superficie ni agraria ni forestal	150		150
Ríos y lagos	42		42
Superficie no agrícola	95		95
Terreno improductivo	13		13

9. Cultivos herbáceos -Ha. (2023)

	Secano	Regadío	Total
Total cultivos herbáceos		1	1
Cereales grano			
Leguminosas grano			
Patata			
Cultivos industriales			
Flores y plantas			
Cultivos forrajeros			
Hortalizas		1	1

10. Cultivos leñosos -Ha. (2023)

	Secano	Regadío	Total
Total cultivos leñosos		2	2
Cítricos			
Frutales		2	2
Viñedo			
Olivar			
Otros cultivos leñosos			
Viveros			

11. Entidades Financieras

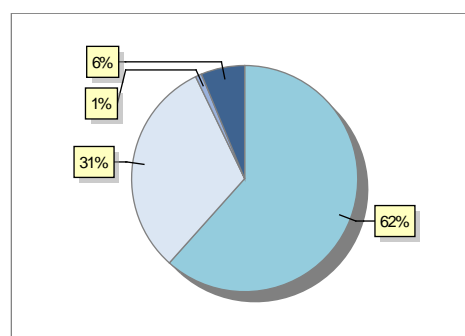
	2022	2023	2024
Entidades financieras de Depósito	0	0	0
Entidades Financieras de Crédito	0	0	0

12. Salud

	2022	2023	2024
Centros de salud	0	0	0
Consultorios	1	1	1
Farmacias	0	0	0
Botiquines	1	1	1

13. Parque de Vehículos

	2020	2021	2022	2023
Total vehículos	116	116	116	112
Automóviles	73	74	71	69
Motos	0	0	0	0
Furgonetas y Camiones	36	34	38	35
Autobuses	0	0	0	0
Tractores industriales	1	1	1	1
Otros vehículos	6	7	6	7



● Automóviles
 ● Furgonetas y Camiones
 ● Tractores industriales
 ● Otros vehículos

14. Espacios Deportivos

	2024
Campos de tiro	0
Campos de golf	0
Campos de fútbol	0
Rocodromos	0
Pistas de petanca	0
Pistas de padel	0
Pistas de atletismo	0
Piscinas cubiertas	0
Pistas de squash	0
Pistas polideportivas	1
Pistas de tenis	0
Piscinas al aire libre	1
Pabellones polideportivos	0
Pabellones con fronton	0
Frontones	1

15. Turismo (2024)

	Establecimientos	Habitaciones	Plazas
Hoteles			
Casas rurales	4	20	39
Restaurantes	2		96
Hostales			
Pensiones			
Turismo activo			
Agencias de viajes			
Apartamentos			
Campings			
Albergues turísticos			
Viviendas de uso turístico	1		
Empresas organizadoras de congresos y reuniones			

16. Conectividad: Banda ancha Fija

Entidad Municipal	Caudal de Bajada	Fibra optica de centralita	Fibra optica hasta el Hogar
Munilla	30 Mb	SI	NO

17. Conectividad: Banda ancha Movil

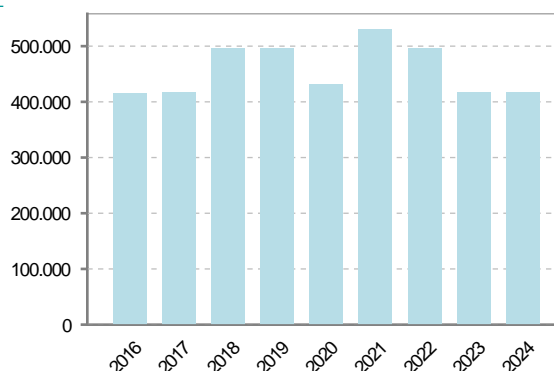
Entidad Municipal	Caudal de Bajada	UMTS
Munilla	6 Mb	SI

18. Presupuestos Municipales

Gastos por capitulos

Gastos de Personal	79.015
Gastos en Bienes Corrientes y Servicios	203.473
Gastos Financieros	150
Transferencias Corrientes	56.100
Inversiones Reales	77.929,61
Transferencias de Capital	0
Activos Financieros	0
Pasivos Financieros	0

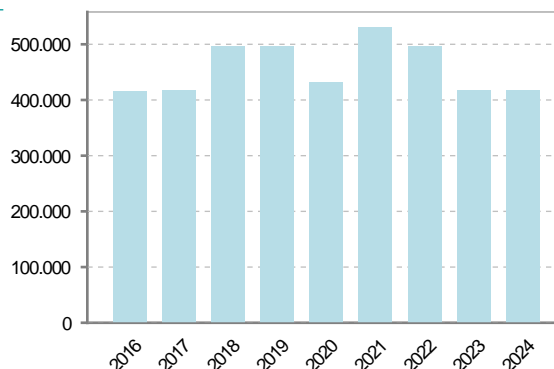
Gastos



Ingresos por capitulos

Impuestos Directos	134.615
Impuestos Indirectos	4.000
Tasas y Otros Ingresos	43.356,1
Transferencias Corrientes	53.042,51
Ingresos Patrimoniales	134.702
Enajenacion de Inversiones Reales	0
Transferencias de Capital	46.952
Activos Financieros	0
Pasivos Financieros	0

Ingresos



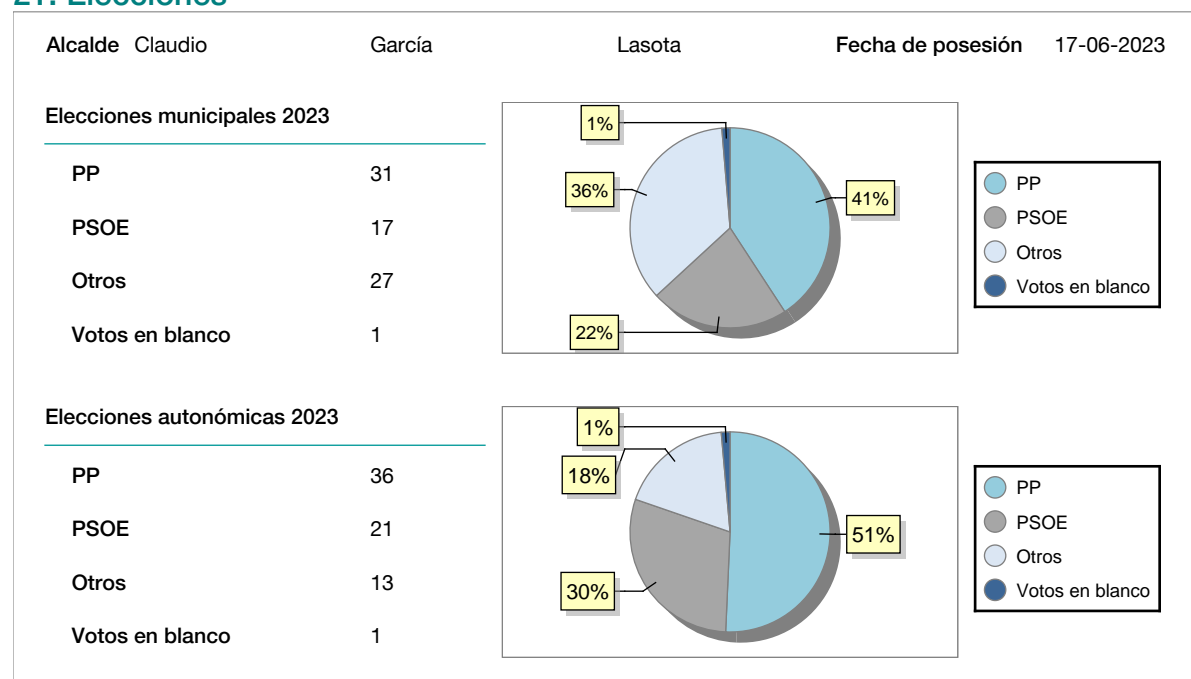
19. Educación - Curso 2024 / 2025 - Centros públicos

Educación Infantil 2º Ciclo, Primaria y Especial		ESO, Bachillerato y Ciclos Formativos	
Institución educativa		Institución educativa	
CRA	Sin centro rural agrupado	Centros	0
Colegios	0	Alumnado	
Alumnado		ESO	0
Alumnos	0	Bachillerato	0
		Ciclos Formativos	0
Alumnos			
SIN DATOS			

20. Educación - Curso 2024 / 2025 - Centros privados

Educación Infantil 2º Ciclo, Primaria y Especial		ESO, Bachillerato y Ciclos Formativos	
Institución educativa		Institución educativa	
Colegios	0	Centros	0
Alumnado		Alumnado	
Alumnos	0	ESO	0
		Bachillerato	0
		Ciclos Formativos	0
Alumnos			
SIN DATOS			

21. Elecciones



22. Renta Media

	2021	2022
Media de la renta por unidad de consumo	16.832	18.309
Renta neta media por hogar	21.752	23.733