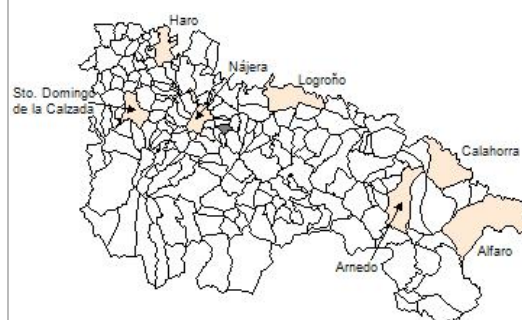


1. Datos Generales

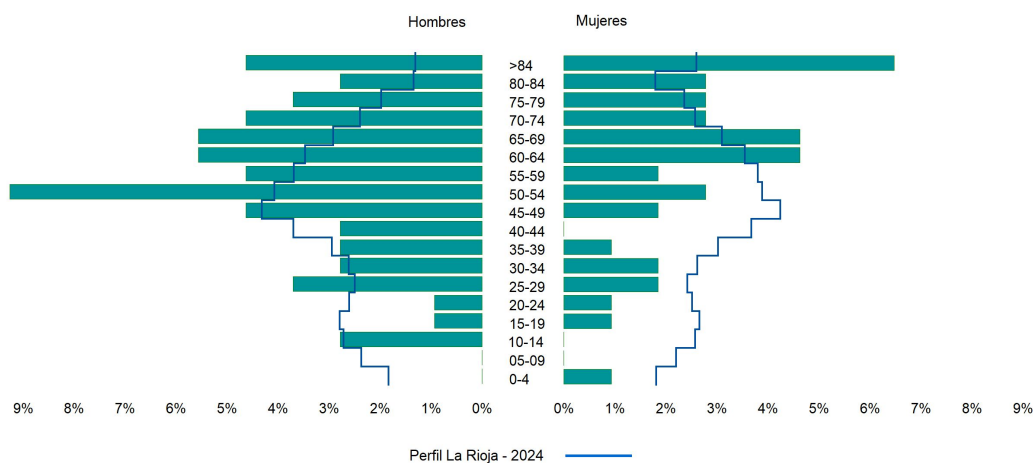
Código INE	26092
Municipio	Manjarrés
Partido judicial	Logroño
Zona de salud	Nájera
Superficie municipal (Km2)	6,16
Altitud máx. del núcleo de población principal (m)	629
Distancia a la capital	26
Número de núcleos	2



2. Evolución Demográfica

Padrón	2022	2023	2024
Total	113	109	108
Hombres	67	68	67
Mujeres	46	41	41
Densidad	18,3	17,7	17,5
Extranjeros	5	7	7

Manjarrés - 2024



Perfil La Rioja - 2024

3. Índices y tasas de Población (1/1/2024)

	Manjarrés	La Rioja
Ratio de feminidad (Total Mujeres / Total Hombres) x 100	61,19	102,64
Índice de infancia (Pob. de 0 a 14 / Pob. Total) x 100	3,70	13,34
Índice de tendencia (Pob. de 0 a 4 / Pob. de 5 a 9) x 100		79,34
Índice de juventud (Pob. de 15 a 29 / Pob. total) x 100	9,26	15,32
Índice de longevidad (Pob. > 84 / Pob. > 64) x 100	27,27	17,48
Índice de vejez (Pob. >= 65 / Pob. Total) x 100	40,74	22,12
Tasa de dependencia ((Pob. < 16 + Pob. > 64) / Pob. de 16 a 64) x 100	83,05	57,66
Tasa de reemplazo (Pob. de 20 a 29 / Pob. de 55 a 64) x 100	44,44	68,84
Tasa de maternidad (Pob. de 0 a 4 / Mujeres de 15 a 49) x 100	11,11	17,20
Tasa de residentes extranjeros (Total extranjeros / Pob. Total) x 100	6,48	14,42

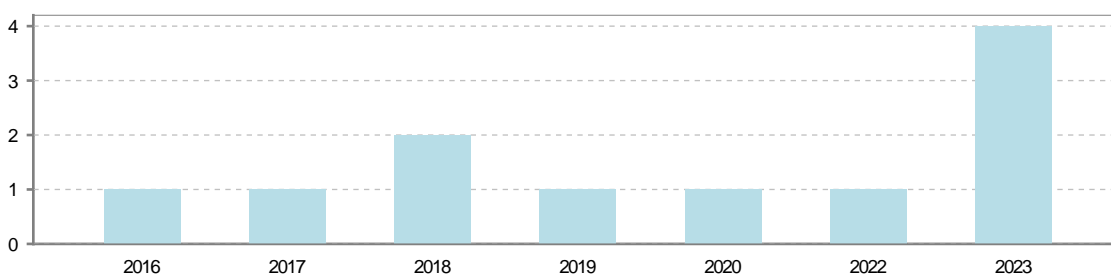
4. Movimiento Natural de la Población

	2018	2019	2020	2021	2022	2023
Nacimientos						1
Defunciones	2	1	1		1	4
Matrimonios	1					1
Crecimiento vegetativo	-2	-1	-1		-1	-3

Nacimientos

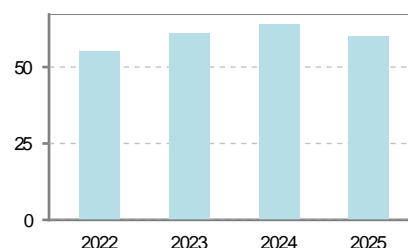


Defunciones

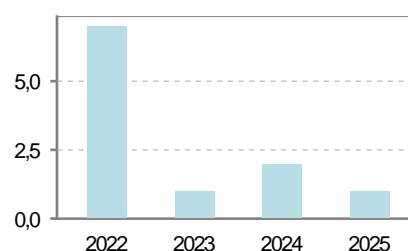


5. Mercado Laboral. (a 31 de marzo)

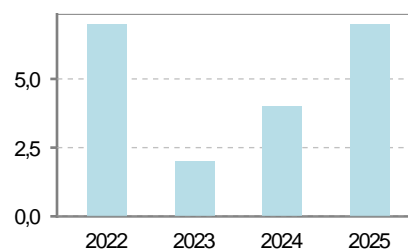
Afiliados	2022	2023	2024	2025
Total	55	61	64	60
R.General y otros	32	37	42	39
Autónomo no agrario	8	7	7	6
Autónomo agrario	15	17	15	15



Contratos	2022	2023	2024	2025
Total	7	1	2	1
Hombres	4	1	2	1
Mujeres	3			



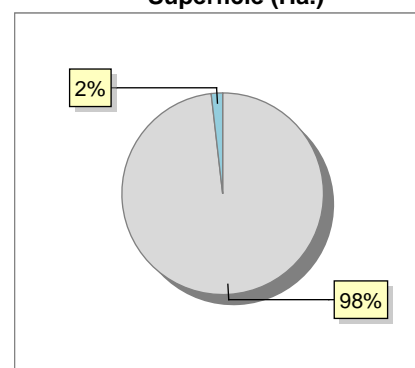
Paro registrado	2022	2023	2024	2025
Total	7	2	4	7
Hombres	4	1	2	4
Mujeres	3	1	2	3



6. Catastro (2024)

Titulares		Unidades Urbanas	
Urbano	195	Industrial	85
Rústico	229	Residencial	95
Urbano/Rústico	317	Terciario y comercial	6
		Equipamiento	7
Unidades Rústicas		Suelo vacante	50
Parcelas	573	Edificio Singular	1
Subparcelas	824		
Valor Catastral Rústico		Superficie Urbana	
Valor (Miles de Euros)	1.815,64	Superficie edificada	7,36
		Superficie sin edificar	4,43
Valor Catastral Urbano (Miles de Euros)			
Valor catastral del suelo			938,06
Valor catastral de la construcción			3.880,45

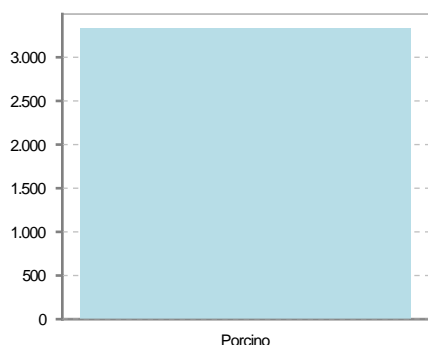
Superficie (Ha.)



● Superficie rústica (Ha.)
● Superficie urbana (Ha.)

7. Ganadería (2024)

	Cabezas ganaderas	Unidades ganaderas
Aves		
Gallinas		
Pollos		
Bovinos		
Terneros de cebo		
Vacas de carne		
Vacas de ordeño		
Conejas		
Conejas		
Ovinos y Caprinos		
Cabras		
Ovejas		
Porcinos	3.329	554,76
Cerdas	158	47,40
Cerdos de cebo	3.171	507,36



8. Distribución General del Terreno -Ha. (2023)

	Total	Regadío	Secano
Total Municipal	616	127	489
Tierras de cultivo	407	120	287
Barbecho y otras tierras	35	17	18
Cultivos herbáceos	174	82	92
Cultivos leñosos	198	21	177
Aprovechamiento pastos	13		13
Eriales	3		3
Pastizales permanentes	10		10
Prados permanentes			
Prados y pastizales naturales			
Superficie agraria no utilizada	19		19
Baldíos	19		19
Cultivos permanentes	..		
Superficies forestales arboladas	115	7	108
Espartizal			
Monte abierto	1		1
Monte leñoso	58		58
Monte maderable	56	7	49
Superficie ni agraria ni forestal	62		62
Ríos y lagos	10		10
Superficie no agrícola	50		50
Terreno improductivo	2		2

9. Cultivos herbáceos -Ha. (2023)

	Secano	Regadío	Total
Total cultivos herbáceos	92	82	174
Cereales grano	72	66	138
Leguminosas grano		1	1
Patata			
Cultivos industriales	17	12	29
Flores y plantas			
Cultivos forrajeros	3		3
Hortalizas		3	3

10. Cultivos leñosos -Ha. (2023)

	Secano	Regadío	Total
Total cultivos leñosos	177	21	198
Cítricos			
Frutales			
Viñedo	176	21	197
Olivar	1		1
Otros cultivos leñosos			
Viveros			

11. Entidades Financieras

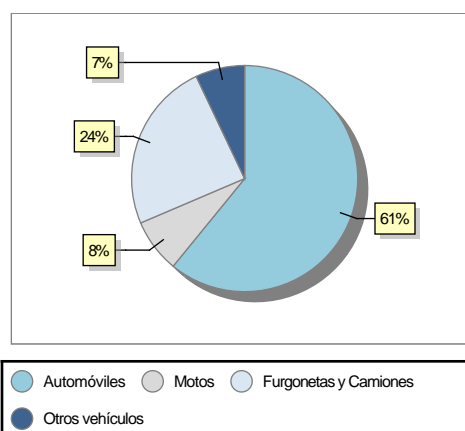
	2022	2023	2024
Entidades financieras de Depósito	0	0	0
Entidades Financieras de Crédito	0	0	0

12. Salud

	2022	2023	2024
Centros de salud	0	0	0
Consultorios	1	1	1
Farmacias	0	0	0
Botiquines	1	1	1

13. Parque de Vehículos

	2020	2021	2022	2023
Total vehículos	141	153	158	156
Automóviles	89	97	99	95
Motos	8	10	10	12
Furgonetas y Camiones	34	35	38	38
Autobuses	0	0	0	0
Tractores industriales	0	0	0	0
Otros vehículos	10	11	11	11



14. Espacios Deportivos

	2024
Campos de tiro	0
Campos de golf	0
Campos de fútbol	0
Rocodromos	0
Pistas de petanca	0
Pistas de padel	0
Pistas de atletismo	0
Piscinas cubiertas	0
Pistas de squash	0
Pistas polideportivas	0
Pistas de tenis	0
Piscinas al aire libre	0
Pabellones polideportivos	0
Pabellones con fronton	0
Frontones	1

15. Turismo (2024)

	Establecimientos	Habitaciones	Plazas
Hoteles			
Casas rurales			
Restaurantes			
Hostales			
Pensiones			
Turismo activo			
Agencias de viajes			
Apartamentos			
Campings			
Albergues turísticos			
Viviendas de uso turístico			
Empresas organizadoras de congresos y reuniones			

16. Conectividad: Banda ancha Fija

Entidad Municipal	Caudal de Bajada	Fibra optica de centralita	Fibra optica hasta el Hogar
Manjarrés	1 Mb	NO	NO

17. Conectividad: Banda ancha Movil

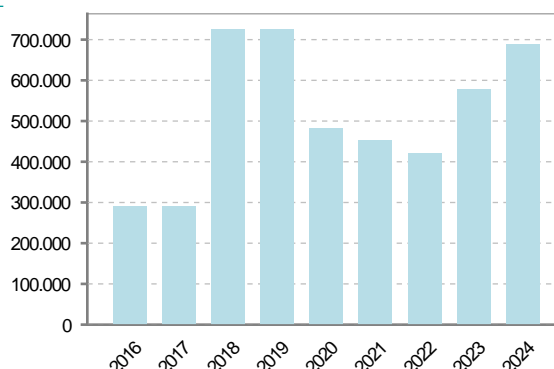
Entidad Municipal	Caudal de Bajada	UMTS
Manjarrés		NO

18. Presupuestos Municipales

Gastos por capitulos

Gastos de Personal	25.500
Gastos en Bienes Corrientes y Servicios	180.300
Gastos Financieros	1.000
Transferencias Corrientes	62.400
Inversiones Reales	406.000
Transferencias de Capital	13.000
Activos Financieros	0
Pasivos Financieros	0

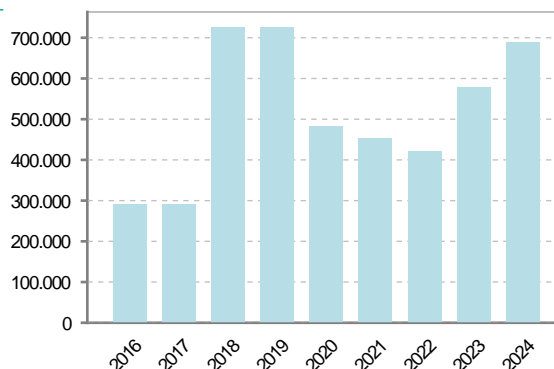
Gastos



Ingresos por capitulos

Impuestos Directos	66.000
Impuestos Indirectos	35.000
Tasas y Otros Ingresos	59.700
Transferencias Corrientes	65.000
Ingresos Patrimoniales	212.500
Enajenacion de Inversiones Reales	0
Transferencias de Capital	250.000
Activos Financieros	0
Pasivos Financieros	0

Ingresos



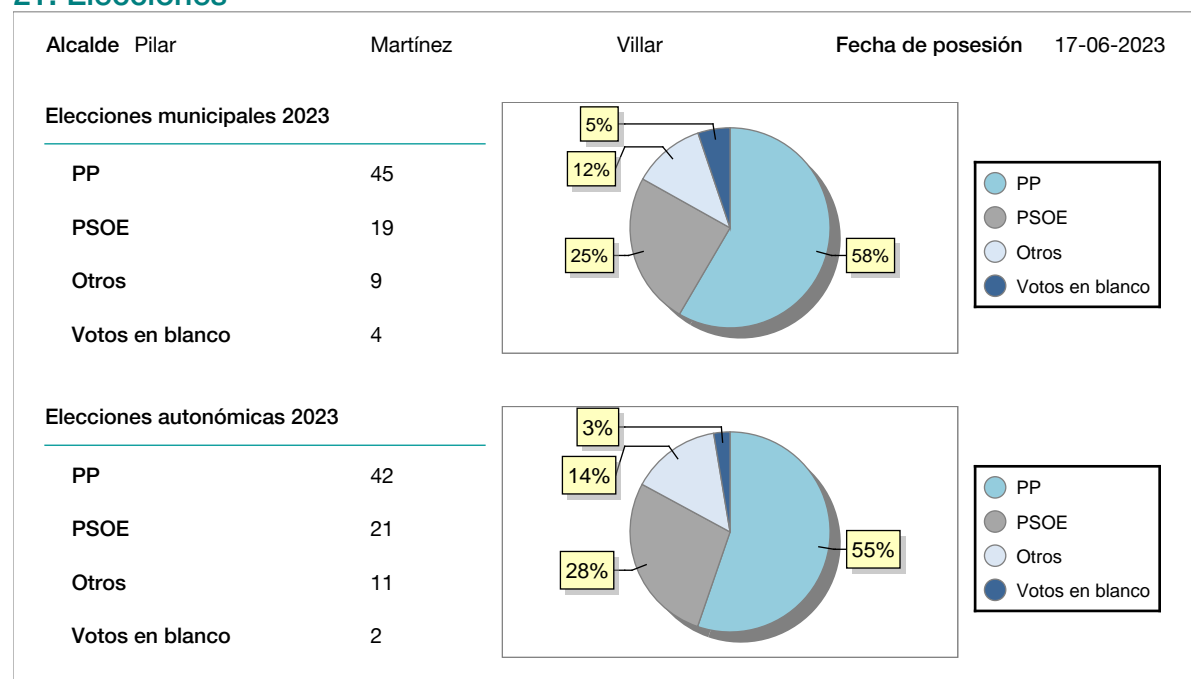
19. Educación - Curso 2024 / 2025 - Centros públicos

Educación Infantil 2º Ciclo, Primaria y Especial		ESO, Bachillerato y Ciclos Formativos	
Institución educativa		Institución educativa	
CRA	Sin centro rural agrupado	Centros	0
Colegios	0	Alumnado	
Alumnado		ESO	0
Alumnos	0	Bachillerato	0
		Ciclos Formativos	0
Alumnos			
SIN DATOS			

20. Educación - Curso 2024 / 2025 - Centros privados

Educación Infantil 2º Ciclo, Primaria y Especial		ESO, Bachillerato y Ciclos Formativos	
Institución educativa		Institución educativa	
Colegios	0	Centros	0
Alumnado		Alumnado	
Alumnos	0	ESO	0
		Bachillerato	0
		Ciclos Formativos	0
Alumnos			
SIN DATOS			

21. Elecciones



22. Renta Media

	2021	2022
Media de la renta por unidad de consumo	17.803	18.129
Renta neta media por hogar	26.892	15.640