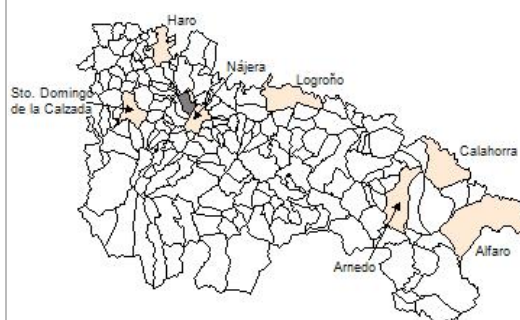


1. Datos Generales

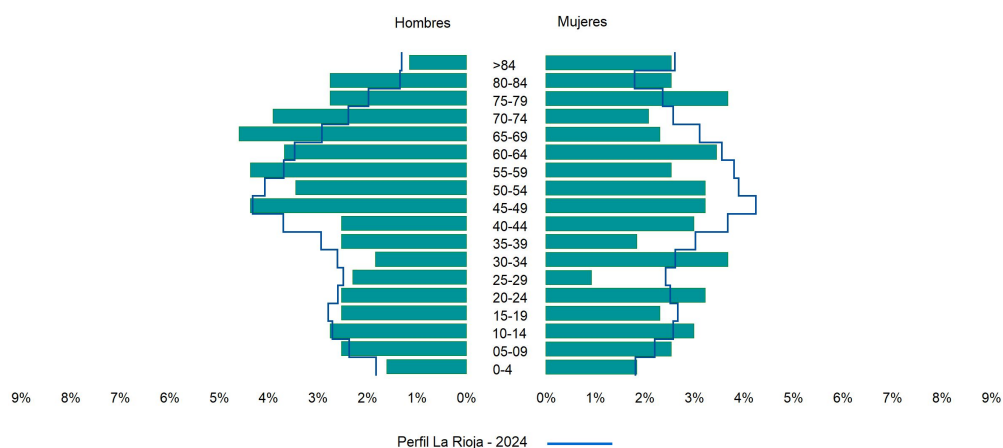
Código INE	26075
Municipio	Hormilla
Partido judicial	Logroño
Zona de salud	Nájera
Superficie municipal (Km2)	15,86
Altitud máx. del núcleo de población principal (m)	522
Distancia a la capital	30
Número de núcleos	2



2. Evolución Demográfica

Padrón	2022	2023	2024
Total	447	443	435
Hombres	232	232	227
Mujeres	215	211	208
Densidad	28,2	27,9	27,4
Extranjeros	52	52	47

Hormilla - 2024



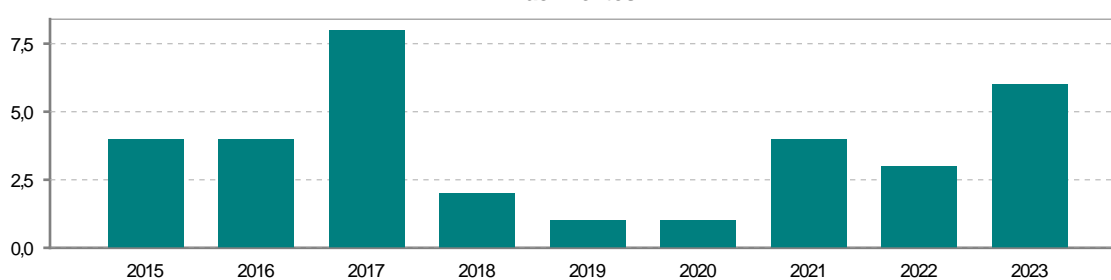
3. Índices y tasas de Población (1/1/2024)

	Hormilla	La Rioja
Ratio de feminidad (Total Mujeres / Total Hombres) x 100	91,63	102,64
Índice de infancia (Pob. de 0 a 14 / Pob. Total) x 100	14,25	13,34
Índice de tendencia (Pob. de 0 a 4 / Pob. de 5 a 9) x 100	68,18	79,34
Índice de juventud (Pob. de 15 a 29 / Pob. total) x 100	13,79	15,32
Índice de longevidad (Pob. > 84 / Pob. > 64) x 100	13,01	17,48
Índice de vejez (Pob. >= 65 / Pob. Total) x 100	28,28	22,12
Tasa de dependencia ((Pob. < 16 + Pob. > 64) / Pob. de 16 a 64) x 100	78,28	57,66
Tasa de reemplazo (Pob. de 20 a 29 / Pob. de 55 a 64) x 100	63,93	68,84
Tasa de maternidad (Pob. de 0 a 4 / Mujeres de 15 a 49) x 100	18,99	17,20
Tasa de residentes extranjeros (Total extranjeros / Pob. Total) x 100	10,80	14,42

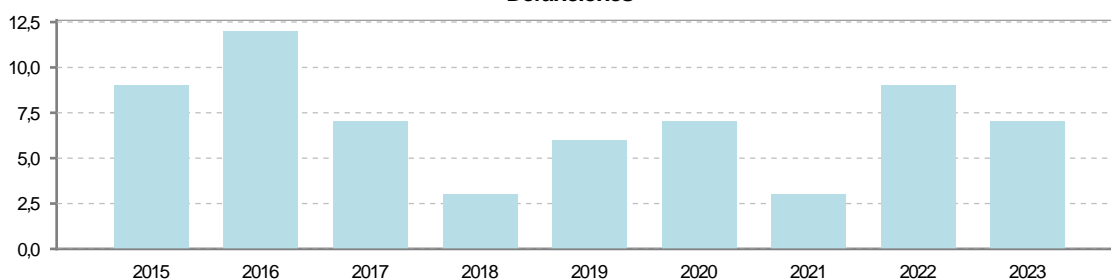
4. Movimiento Natural de la Población

	2018	2019	2020	2021	2022	2023
Nacimientos	2	1	1	4	3	6
Defunciones	3	6	7	3	9	7
Matrimonios		2				1
Crecimiento vegetativo	-1	-5	-6	1	-6	-1

Nacimientos

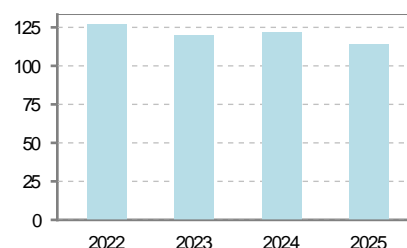


Defunciones

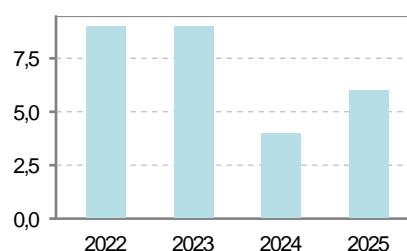


5. Mercado Laboral. (a 31 de marzo)

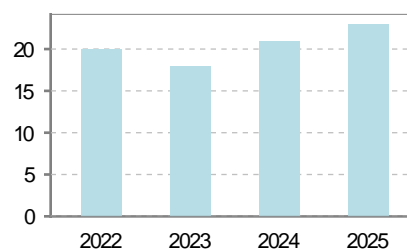
Afiliados	2022	2023	2024	2025
Total	127	120	122	114
R.General y otros	61	58	60	60
Autónomo no agrario	31	30	30	26
Autónomo agrario	35	32	32	28



Contratos	2022	2023	2024	2025
Total	9	9	4	6
Hombres	7	8	3	3
Mujeres	2	1	1	3



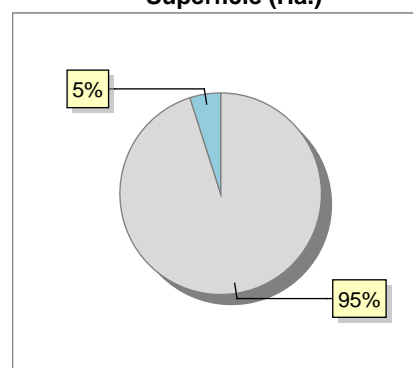
Paro registrado	2022	2023	2024	2025
Total	20	18	21	23
Hombres	11	8	11	11
Mujeres	9	10	10	12



6. Catastro (2024)

Titulares		Unidades Urbanas	
Urbano	685	Industrial	205
Rústico	890	Residencial	346
Urbano/Rústico	1.214	Terciario y comercial	27
Unidades Rústicas		Equipamiento	3
Parcelas	2.071	Suelo vacante	285
Subparcelas	2.664	Edificio Singular	1
Valor Catastral Rústico		Superficie Urbana	
Valor (Miles de Euros)	8.150,45	Superficie edificada	15,96
		Superficie sin edificar	61,41
Valor Catastral Urbano (Miles de Euros)			
Valor catastral del suelo	12.655,04		
Valor catastral de la construcción	17.559,89		

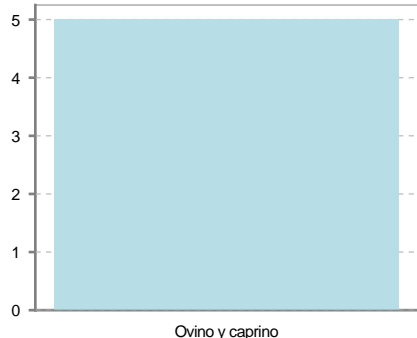
Superficie (Ha.)



● Superficie rústica (Ha.)
● Superficie urbana (Ha.)

7. Ganadería (2024)

	Cabezas ganaderas	Unidades ganaderas
Aves		
Gallinas		
Pollos		
Bovinos		
Terneros de cebo		
Vacas de carne		
Vacas de ordeño		
Conejas		
Conejas		
Ovinos y Caprinos	5	0,75
Cabras		
Ovejas	5	0,75
Porcinos		
Cerdas		
Cerdos de cebo		



8. Distribución General del Terreno -Ha. (2023)

	Total	Regadío	Secano
Total Municipal	1.586	806	780
Tierras de cultivo	1.224	805	419
Barbecho y otras tierras	71	44	27
Cultivos herbáceos	584	500	84
Cultivos leñosos	569	261	308
Aprovechamiento pastos	40		40
Eriales	5		5
Pastizales permanentes	35		35
Prados permanentes			
Prados y pastizales naturales			
Superficie agraria no utilizada	72		72
Baldíos	64		64
Cultivos permanentes	8.		8
Superficies forestales arboladas	98	1	97
Espartizal			
Monte abierto			
Monte leñoso	72		72
Monte maderable	26	1	25
Superficie ni agraria ni forestal	152		152
Ríos y lagos	11		11
Superficie no agrícola	129		129
Terreno improductivo	12		12

9. Cultivos herbáceos -Ha. (2023)

	Secano	Regadío	Total
Total cultivos herbáceos	84	500	584
Cereales grano	60	435	495
Leguminosas grano	14	15	29
Patata		1	1
Cultivos industriales	5	8	13
Flores y plantas			
Cultivos forrajeros	5	16	21
Hortalizas		25	25

10. Cultivos leñosos -Ha. (2023)

	Secano	Regadío	Total
Total cultivos leñosos	308	261	569
Cítricos			
Frutales	3	56	59
Viñedo	301	195	496
Olivar	4	8	12
Otros cultivos leñosos		2	2
Viveros			

11. Entidades Financieras

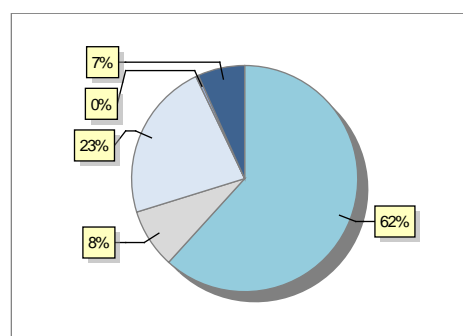
	2022	2023	2024
Entidades financieras de Depósito	0	0	0
Entidades Financieras de Crédito	0	0	0

12. Salud

	2022	2023	2024
Centros de salud	0	0	0
Consultorios	1	1	1
Farmacias	1	1	0
Botiquines	0	0	1

13. Parque de Vehículos

	2020	2021	2022	2023
Total vehículos	494	494	498	507
Automóviles	310	305	307	313
Motos	33	36	40	43
Furgonetas y Camiones	118	117	116	115
Autobuses	0	0	0	0
Tractores industriales	2	2	2	2
Otros vehículos	31	34	33	34



14. Espacios Deportivos

	2024
Campos de tiro	0
Campos de golf	0
Campos de fútbol	0
Rocodromos	0
Pistas de petanca	0
Pistas de padel	0
Pistas de atletismo	0
Piscinas cubiertas	0
Pistas de squash	0
Pistas polideportivas	1
Pistas de tenis	0
Piscinas al aire libre	1
Pabellones polideportivos	0
Pabellones con fronton	1
Frontones	1

15. Turismo (2024)

	Establecimientos	Habitaciones	Plazas
Hoteles	1	18	34
Casas rurales	1	4	8
Restaurantes	1		70
Hostales			
Pensiones			
Turismo activo			
Agencias de viajes			
Apartamentos			
Campings			
Albergues turísticos			
Viviendas de uso turístico	2		
Empresas organizadoras de congresos y reuniones			

16. Conectividad: Banda ancha Fija

Entidad Municipal	Caudal de Bajada	Fibra optica de centralita	Fibra optica hasta el Hogar
Hormilla	30 Mb	SI	NO

17. Conectividad: Banda ancha Movil

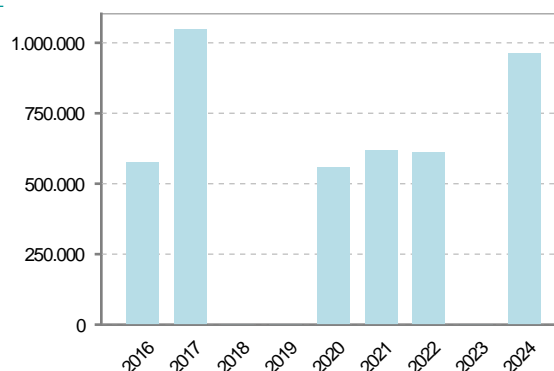
Entidad Municipal	Caudal de Bajada	UMTS
Hormilla		NO

18. Presupuestos Municipales

Gastos por capitulos

Gastos de Personal	162.545,58
Gastos en Bienes Corrientes y Servicios	283.450
Gastos Financieros	200
Transferencias Corrientes	11.900
Inversiones Reales	504.376,55
Transferencias de Capital	0
Activos Financieros	0
Pasivos Financieros	0

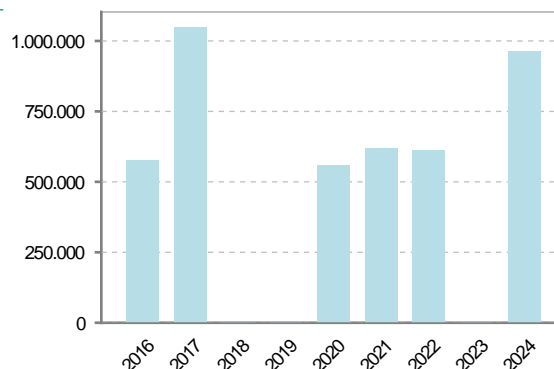
Gastos



Ingresos por capitulos

Impuestos Directos	198.200
Impuestos Indirectos	9.000
Tasas y Otros Ingresos	144.452,48
Transferencias Corrientes	125.189,56
Ingresos Patrimoniales	74.550
Enajenacion de Inversiones Reales	0
Transferencias de Capital	411.080,09
Activos Financieros	0
Pasivos Financieros	0

Ingresos



19. Educación - Curso 2024 / 2025 - Centros públicos

Educación Infantil 2º Ciclo, Primaria y Especial

Institución educativa

CRA	CRA Cuenca del Najerilla
Colegios	1

Alumnado

Alumnos	35
---------	----

ESO, Bachillerato y Ciclos Formativos

Institución educativa

Centros	0
---------	---

Alumnado

ESO	0
Bachillerato	0
Ciclos Formativos	0

Alumnos



Alumnos de infantil, primaria y educación especial

20. Educación - Curso 2024 / 2025 - Centros privados

Educación Infantil 2º Ciclo, Primaria y Especial

Institución educativa

Colegios	0
----------	---

Alumnado

Alumnos	0
---------	---

ESO, Bachillerato y Ciclos Formativos

Institución educativa

Centros	0
---------	---

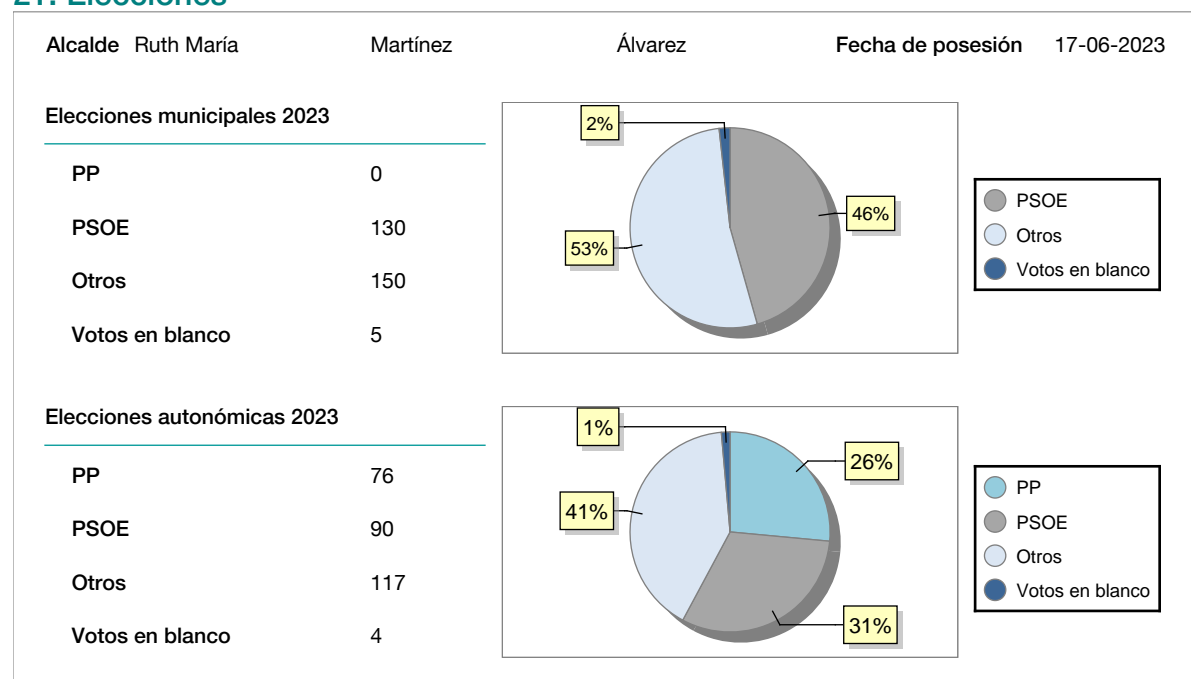
Alumnado

ESO	0
Bachillerato	0
Ciclos Formativos	0

Alumnos

SIN DATOS

21. Elecciones



22. Renta Media

	2021	2022
Media de la renta por unidad de consumo	14.594	15.732
Renta neta media por hogar	24.417	26.085