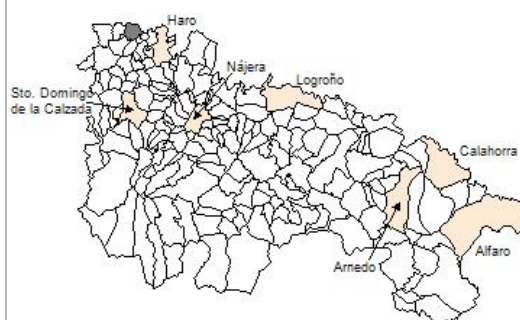


1. Datos Generales

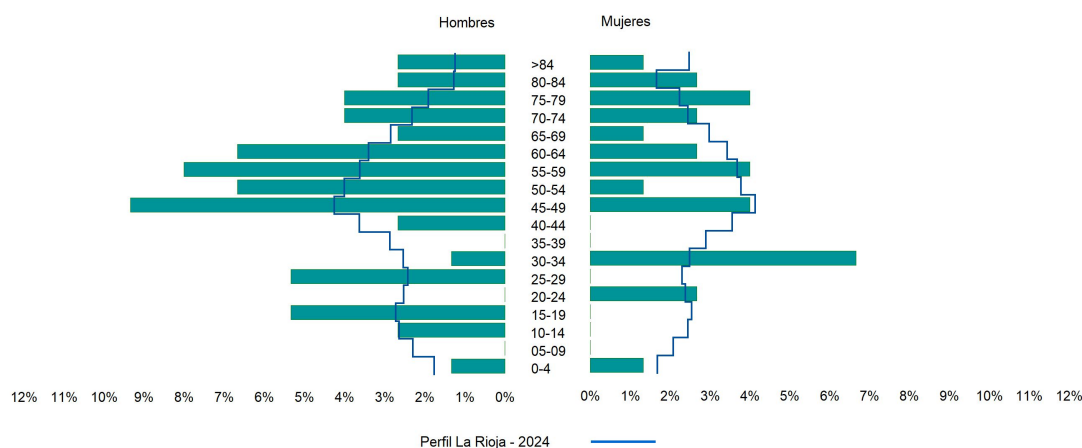
Código INE	26065
Municipio	Galbárruli
Partido judicial	Haro
Zona de salud	Haro
Superficie municipal (Km2)	15,44
Altitud máx. del núcleo de población principal (m)	652
Distancia a la capital	62
Número de núcleos	4



2. Evolución Demográfica

Padrón	2022	2023	2024
Total	76	88	75
Hombres	48	54	49
Mujeres	28	34	26
Densidad	4,9	5,7	4,9
Extranjeros	8	7	2

Galbárruli - 2024



3. Índices y tasas de Población (1/1/2024)

	Galbárruli	La Rioja
Ratio de feminidad (Total Mujeres / Total Hombres) x 100	53,06	102,64
Índice de infancia (Pob. de 0 a 14 / Pob. Total) x 100	5,33	13,34
Índice de tendencia (Pob. de 0 a 4 / Pob. de 5 a 9) x 100		79,34
Índice de juventud (Pob. de 15 a 29 / Pob. total) x 100	13,33	15,32
Índice de longevidad (Pob. > 84 / Pob. > 64) x 100	14,29	17,48
Índice de vejez (Pob. >= 65 / Pob. Total) x 100	28,00	22,12
Tasa de dependencia ((Pob. < 16 + Pob. > 64) / Pob. de 16 a 64) x 100	50,00	57,66
Tasa de reemplazo (Pob. de 20 a 29 / Pob. de 55 a 64) x 100	37,50	68,84
Tasa de maternidad (Pob. de 0 a 4 / Mujeres de 15 a 49) x 100	20,00	17,20
Tasa de residentes extranjeros (Total extranjeros / Pob. Total) x 100	2,67	14,42

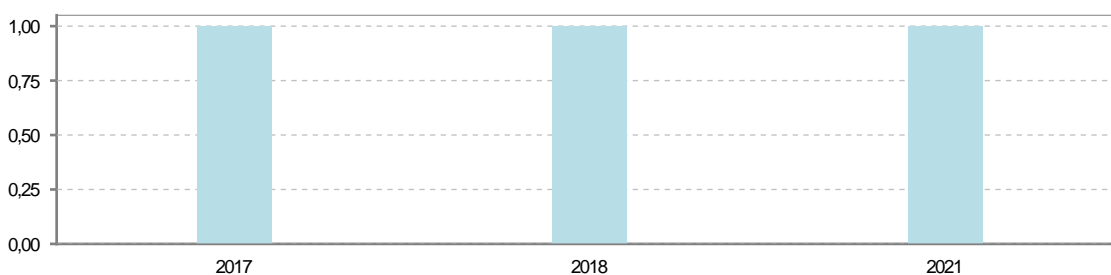
4. Movimiento Natural de la Población

	2018	2019	2020	2021	2022	2023
Nacimientos			1		1	
Defunciones	1			1		
Matrimonios	1					
Crecimiento vegetativo	-1		1	-1	1	

Nacimientos

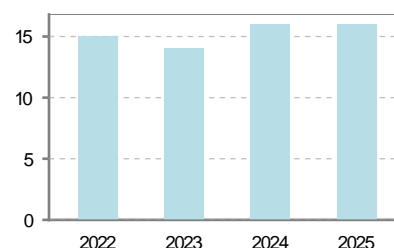


Defunciones

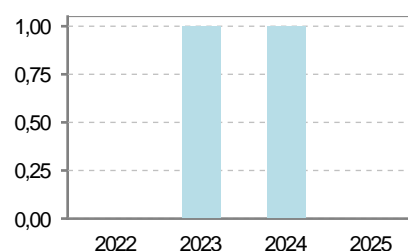


5. Mercado Laboral. (a 31 de marzo)

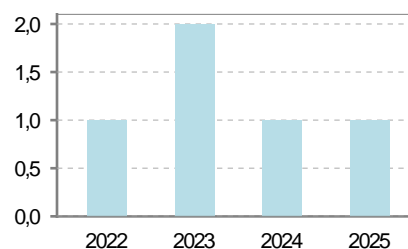
Afiliados	2022	2023	2024	2025
Total	15	14	16	16
R.General y otros	3	2	4	3
Autónomo no agrario	4	4	5	6
Autónomo agrario	8	8	7	7



Contratos	2022	2023	2024	2025
Total		1	1	
Hombres				
Mujeres		1	1	



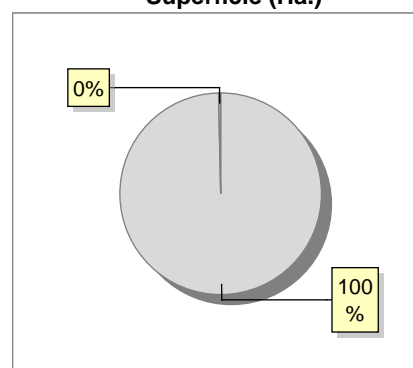
Paro registrado	2022	2023	2024	2025
Total	1	2	1	1
Hombres		1	1	1
Mujeres	1	1		



6. Catastro (2024)

Titulares		Unidades Urbanas	
Urbano	192	Industrial	68
Rústico	330	Residencial	99
Urbano/Rústico	400	Terciario y comercial	15
		Equipamiento	4
Unidades Rústicas		Suelo vacante	40
Parcelas	978	Edificio Singular	0
Subparcelas	1.322		
Valor Catastral Rústico		Superficie Urbana	
Valor (Miles de Euros)	550,59	Superficie edificada	4,36
		Superficie sin edificar	0,87
Valor Catastral Urbano (Miles de Euros)			
Valor catastral del suelo			583,83
Valor catastral de la construcción			2.636,61

Superficie (Ha.)



● Superficie rústica (Ha.)
● Superficie urbana (Ha.)

7. Ganadería (2024)

	Cabezas ganaderas	Unidades ganaderas
Aves		
Gallinas		
Pollos		
Bovinos		
Terneros de cebo		
Vacas de carne		
Vacas de ordeño		
Conejas		
Conejas		
Ovinos y Caprinos		
Cabras		
Ovejas		
Porcinos		
Cerdas		
Cerdos de cebo		



8. Distribución General del Terreno -Ha. (2023)

	Total	Regadío	Secano
Total Municipal	1.544	11	1.533
Tierras de cultivo	671	11	660
Barbecho y otras tierras	39		39
Cultivos herbáceos	471	1	470
Cultivos leñosos	161	10	151
Aprovechamiento pastos	126		126
Eriales	18		18
Pastizales permanentes	108		108
Prados permanentes			
Prados y pastizales naturales			
Superficie agraria no utilizada	22		22
Baldíos	19		19
Cultivos permanentes	3.		3
Superficies forestales arboladas	636		636
Espartizal			
Monte abierto	8		8
Monte leñoso	278		278
Monte maderable	350		350
Superficie ni agraria ni forestal	89		89
Ríos y lagos	13		13
Superficie no agrícola	71		71
Terreno improductivo	5		5

9. Cultivos herbáceos -Ha. (2023)

	Secano	Regadío	Total
Total cultivos herbáceos	470	1	471
Cereales grano	404		404
Leguminosas grano	11		11
Patata			
Cultivos industriales	48		48
Flores y plantas			
Cultivos forrajeros	7		7
Hortalizas		1	1

10. Cultivos leñosos -Ha. (2023)

	Secano	Regadío	Total
Total cultivos leñosos	151	10	161
Cítricos			
Frutales	1	1	2
Viñedo	149	8	157
Olivar	1		1
Otros cultivos leñosos		1	1
Viveros			

11. Entidades Financieras

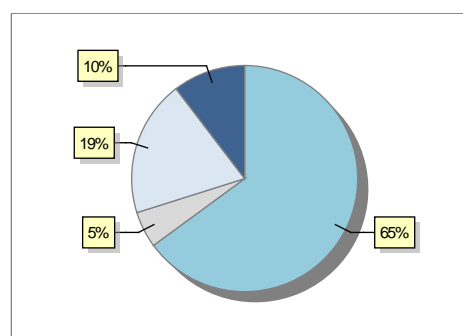
	2022	2023	2024
Entidades financieras de Depósito	0	0	0
Entidades Financieras de Crédito	0	0	0

12. Salud

	2022	2023	2024
Centros de salud	0	0	0
Consultorios	1	1	1
Farmacias	0	0	0
Botiquines	0	0	0

13. Parque de Vehículos

	2020	2021	2022	2023
Total vehículos	76	74	78	77
Automóviles	49	46	49	50
Motos	2	3	4	4
Furgonetas y Camiones	15	15	15	15
Autobuses	0	0	0	0
Tractores industriales	0	0	0	0
Otros vehículos	10	10	10	8



14. Espacios Deportivos

	2024
Campos de tiro	0
Campos de golf	0
Campos de fútbol	0
Rocodromos	0
Pistas de petanca	0
Pistas de padel	0
Pistas de atletismo	0
Piscinas cubiertas	0
Pistas de squash	0
Pistas polideportivas	0
Pistas de tenis	0
Piscinas al aire libre	0
Pabellones polideportivos	0
Pabellones con fronton	0
Frontones	0

15. Turismo (2024)

	Establecimientos	Habitaciones	Plazas
Hoteles			
Casas rurales			
Restaurantes			
Hostales			
Pensiones			
Turismo activo			
Agencias de viajes			
Apartamentos			
Campings			
Albergues turísticos			
Viviendas de uso turístico	1		
Empresas organizadoras de congresos y reuniones			

16. Conectividad: Banda ancha Fija

Entidad Municipal	Caudal de Bajada	Fibra optica de centralita	Fibra optica hasta el Hogar
Galbárruli	<1Mb	NO	NO

17. Conectividad: Banda ancha Movil

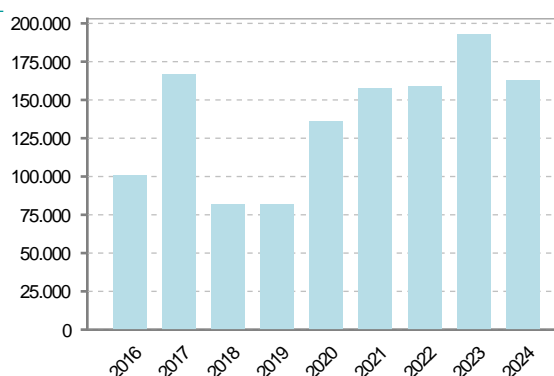
Entidad Municipal	Caudal de Bajada	UMTS
Galbárruli		NO

18. Presupuestos Municipales

Gastos por capitulos

Gastos de Personal	18.922,92
Gastos en Bienes Corrientes y Servicios	71.700
Gastos Financieros	100
Transferencias Corrientes	2.900
Inversiones Reales	69.302,1
Transferencias de Capital	0
Activos Financieros	0
Pasivos Financieros	0

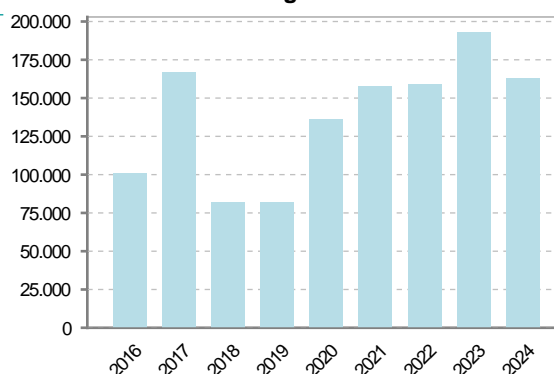
Gastos



Ingresos por capitulos

Impuestos Directos	18.500
Impuestos Indirectos	4.000
Tasas y Otros Ingresos	35.700
Transferencias Corrientes	35.500
Ingresos Patrimoniales	21.250
Enajenacion de Inversiones Reales	0
Transferencias de Capital	47.975,02
Activos Financieros	0
Pasivos Financieros	0

Ingresos



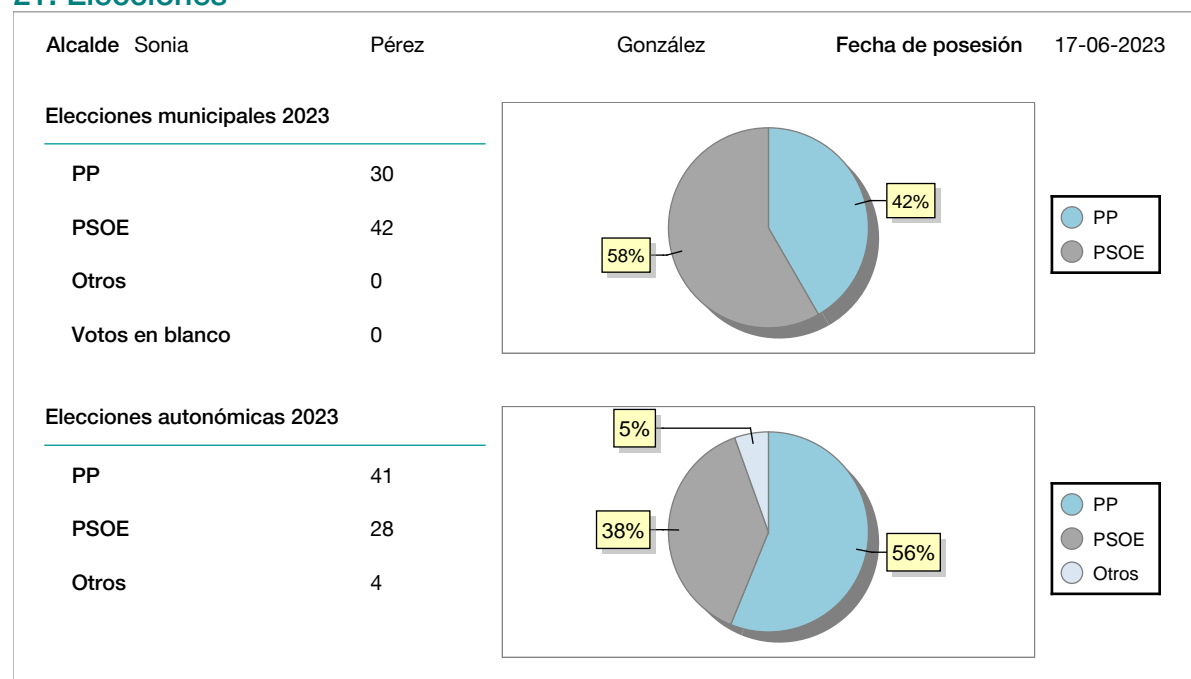
19. Educación - Curso 2024 / 2025 - Centros públicos

Educación Infantil 2º Ciclo, Primaria y Especial		ESO, Bachillerato y Ciclos Formativos	
Institución educativa		Institución educativa	
CRA	Sin centro rural agrupado	Centros	0
Colegios	0	Alumnado	
Alumnado		ESO	0
Alumnos	0	Bachillerato	0
		Ciclos Formativos	0
Alumnos			
SIN DATOS			

20. Educación - Curso 2024 / 2025 - Centros privados

Educación Infantil 2º Ciclo, Primaria y Especial		ESO, Bachillerato y Ciclos Formativos	
Institución educativa		Institución educativa	
Colegios	0	Centros	0
Alumnado		Alumnado	
Alumnos	0	ESO	0
		Bachillerato	0
		Ciclos Formativos	0
Alumnos			
SIN DATOS			

21. Elecciones



22. Renta Media

	2021	2022
Media de la renta por unidad de consumo		
Renta neta media por hogar	27.693	28.587