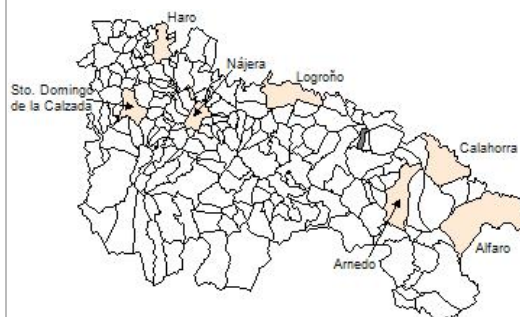


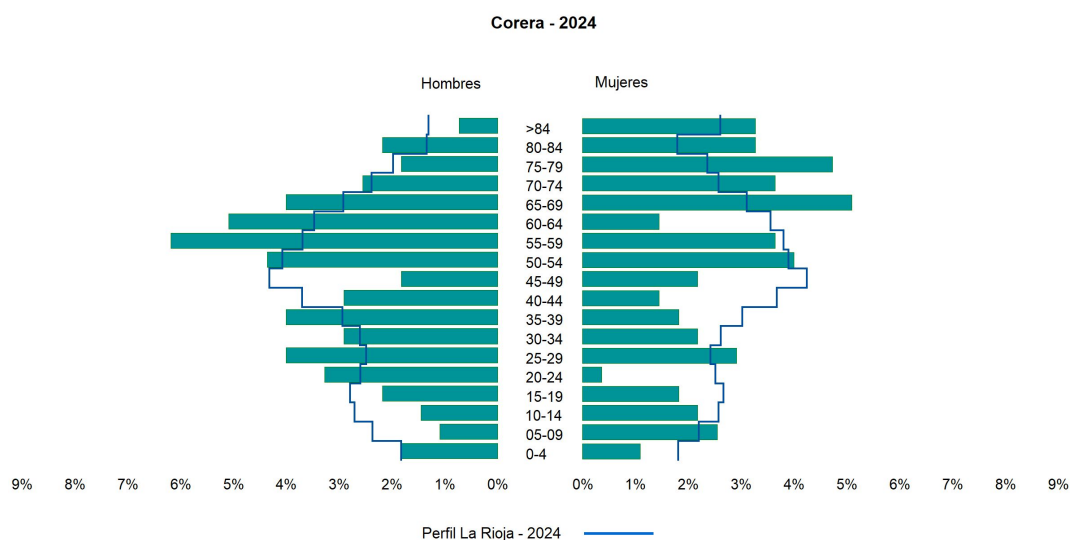
1. Datos Generales

Código INE	26053
Municipio	Corera
Partido judicial	Calahorra
Zona de salud	Murillo de río Leza
Superficie municipal (Km2)	8,2
Altitud máx. del núcleo de población principal (m)	522
Distancia a la capital	28
Número de núcleos	2



2. Evolución Demográfica

Padrón	2022	2023	2024
Total	282	281	275
Hombres	144	141	144
Mujeres	138	140	131
Densidad	34,4	34,3	33,6
Extranjeros	51	53	56



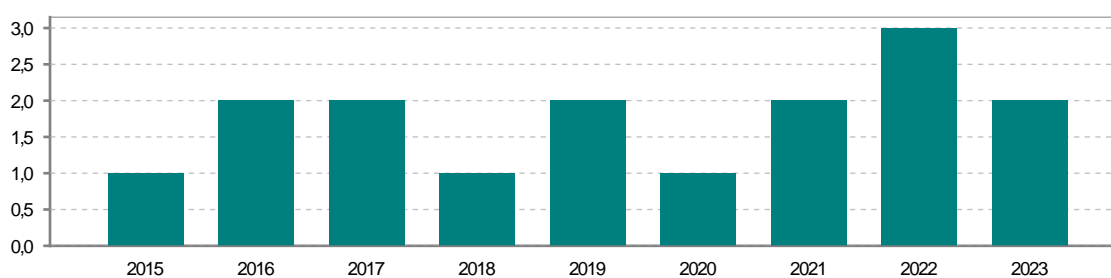
3. Índices y tasas de Población (1/1/2024)

	Corera	La Rioja
Ratio de feminidad (Total Mujeres / Total Hombres) x 100	90,97	102,64
Índice de infancia (Pob. de 0 a 14 / Pob. Total) x 100	10,18	13,34
Índice de tendencia (Pob. de 0 a 4 / Pob. de 5 a 9) x 100	80,00	79,34
Índice de juventud (Pob. de 15 a 29 / Pob. total) x 100	14,55	15,32
Índice de longevidad (Pob. > 84 / Pob. > 64) x 100	12,79	17,48
Índice de vejez (Pob. >= 65 / Pob. Total) x 100	31,27	22,12
Tasa de dependencia ((Pob. < 16 + Pob. > 64) / Pob. de 16 a 64) x 100	71,88	57,66
Tasa de reemplazo (Pob. de 20 a 29 / Pob. de 55 a 64) x 100	64,44	68,84
Tasa de maternidad (Pob. de 0 a 4 / Mujeres de 15 a 49) x 100	22,86	17,20
Tasa de residentes extranjeros (Total extranjeros / Pob. Total) x 100	20,36	14,42

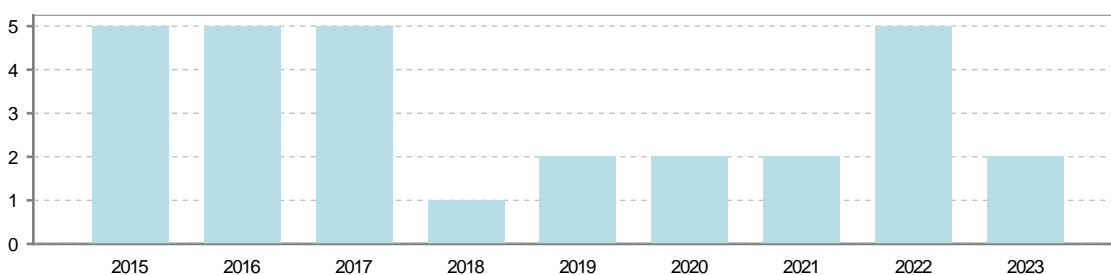
4. Movimiento Natural de la Población

	2018	2019	2020	2021	2022	2023
Nacimientos	1	2	1	2	3	2
Defunciones	1	2	2	2	5	2
Matrimonios	1	2				
Crecimiento vegetativo	0	0	-1	0	-2	0

Nacimientos

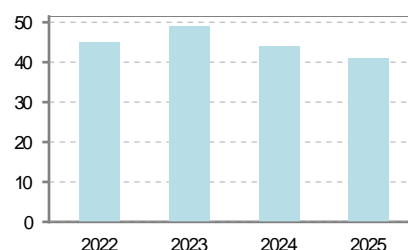


Defunciones

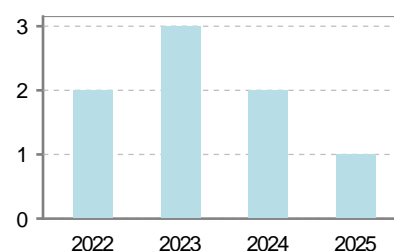


5. Mercado Laboral. (a 31 de marzo)

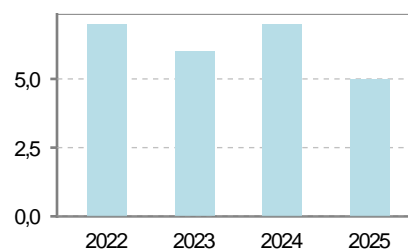
Afiliados	2022	2023	2024	2025
Total	45	49	44	41
R.General y otros	17	23	18	19
Autónomo no agrario	14	15	16	14
Autónomo agrario	14	11	10	8



Contratos	2022	2023	2024	2025
Total	2	3	2	1
Hombres	1	2	2	
Mujeres	1	1		1



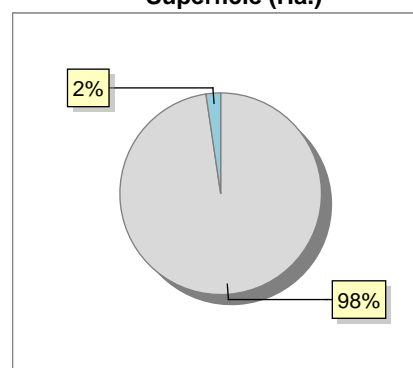
Paro registrado	2022	2023	2024	2025
Total	7	6	7	5
Hombres	4	4	4	3
Mujeres	3	2	3	2



6. Catastro (2024)

Titulares		Unidades Urbanas	
Urbano	475	Industrial	129
Rústico	528	Residencial	265
Urbano/Rústico	777	Terciario y comercial	16
		Equipamiento	7
Unidades Rústicas		Suelo vacante	116
Parcelas	2.209	Edificio Singular	0
Subparcelas	2.491		
Valor Catastral Rústico		Superficie Urbana	
Valor (Miles de Euros)	1.504,97	Superficie edificada	12,67
		Superficie sin edificar	6,4
Valor Catastral Urbano (Miles de Euros)			
Valor catastral del suelo			3.662,38
Valor catastral de la construcción			11.805,5

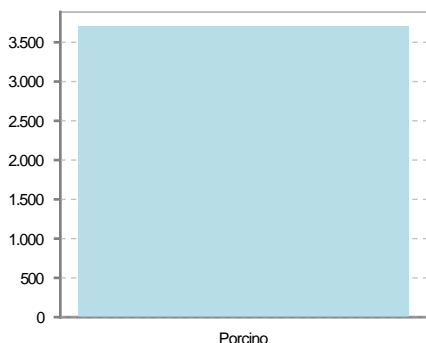
Superficie (Ha.)



● Superficie rústica (Ha.)
● Superficie urbana (Ha.)

7. Ganadería (2024)

	Cabezas ganaderas	Unidades ganaderas
Aves		
Gallinas		
Pollos		
Bovinos		
Terneros de cebo		
Vacas de carne		
Vacas de ordeño		
Conejas		
Conejas		
Ovinos y Caprinos		
Cabras		
Ovejas		
Porcinos	3.700	592,00
Cerdas		
Cerdos de cebo	3.700	592,00



8. Distribución General del Terreno -Ha. (2023)

	Total	Regadío	Secano
Total Municipal	821	231	590
Tierras de cultivo	619	226	393
Barbecho y otras tierras	126	41	85
Cultivos herbáceos	199	61	138
Cultivos leñosos	294	124	170
Aprovechamiento pastos	17		17
Eriales	5		5
Pastizales permanentes	12		12
Prados permanentes			
Prados y pastizales naturales			
Superficie agraria no utilizada	83		83
Baldíos	52		52
Cultivos permanentes	31		31
Superficies forestales arboladas	38	5	33
Espartizal			
Monte abierto			
Monte leñoso	13		13
Monte maderable	25	5	20
Superficie ni agraria ni forestal	64		64
Ríos y lagos	10		10
Superficie no agrícola	44		44
Terreno improductivo	10		10

9. Cultivos herbáceos -Ha. (2023)

	Secano	Regadío	Total
Total cultivos herbáceos	138	61	199
Cereales grano	133	49	182
Leguminosas grano		1	1
Patata		1	1
Cultivos industriales	1	2	3
Flores y plantas			
Cultivos forrajeros	4		4
Hortalizas		8	8

10. Cultivos leñosos -Ha. (2023)

	Secano	Regadío	Total
Total cultivos leñosos	170	124	294
Cítricos			
Frutales	26	7	33
Viñedo	105	94	199
Olivar	39	22	61
Otros cultivos leñosos		1	1
Viveros			

11. Entidades Financieras

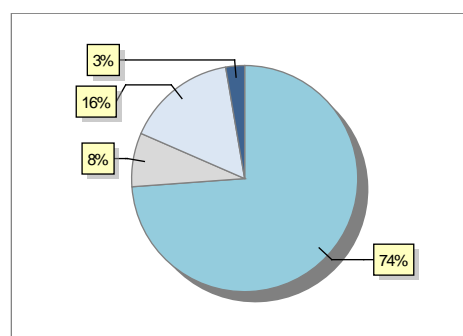
	2022	2023	2024
Entidades financieras de Depósito	0	0	0
Entidades Financieras de Crédito	0	0	0

12. Salud

	2022	2023	2024
Centros de salud	0	0	0
Consultorios	1	1	1
Farmacias	1	1	1
Botiquines	0	0	0

13. Parque de Vehículos

	2020	2021	2022	2023
Total vehículos	238	257	260	260
Automóviles	169	182	187	192
Motos	14	22	22	20
Furgonetas y Camiones	49	46	44	41
Autobuses	0	0	0	0
Tractores industriales	0	0	0	0
Otros vehículos	6	7	7	7



● Automóviles
 ● Motos
 ● Furgonetas y Camiones
 ● Otros vehículos

14. Espacios Deportivos

	2024
Campos de tiro	0
Campos de golf	0
Campos de fútbol	0
Rocodromos	0
Pistas de petanca	0
Pistas de padel	0
Pistas de atletismo	0
Piscinas cubiertas	0
Pistas de squash	0
Pistas polideportivas	1
Pistas de tenis	0
Piscinas al aire libre	0
Pabellones polideportivos	0
Pabellones con fronton	0
Frontones	1

15. Turismo (2024)

	Establecimientos	Habitaciones	Plazas
Hoteles			
Casas rurales			
Restaurantes			
Hostales			
Pensiones			
Turismo activo			
Agencias de viajes			
Apartamentos			
Campings			
Albergues turísticos			
Viviendas de uso turístico	1		
Empresas organizadoras de congresos y reuniones			

16. Conectividad: Banda ancha Fija

Entidad Municipal	Caudal de Bajada	Fibra optica de centralita	Fibra optica hasta el Hogar
Corera	30 Mb	SI	NO

17. Conectividad: Banda ancha Movil

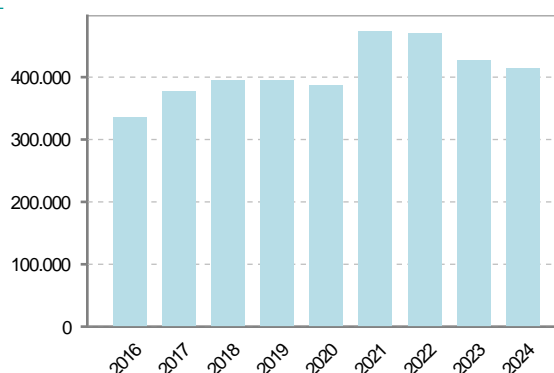
Entidad Municipal	Caudal de Bajada	UMTS
Corera	6 Mb	SI

18. Presupuestos Municipales

Gastos por capitulos

Gastos de Personal	87.850
Gastos en Bienes Corrientes y Servicios	177.230
Gastos Financieros	300
Transferencias Corrientes	54.325
Inversiones Reales	95.060
Transferencias de Capital	0
Activos Financieros	0
Pasivos Financieros	0

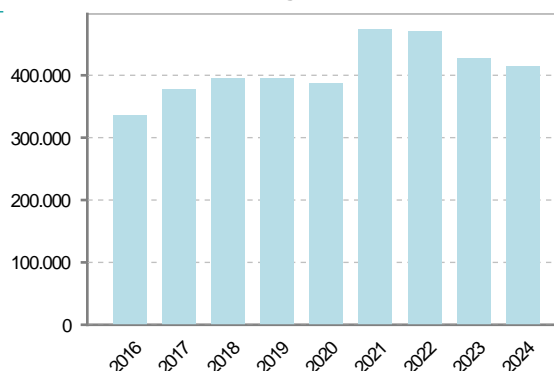
Gastos



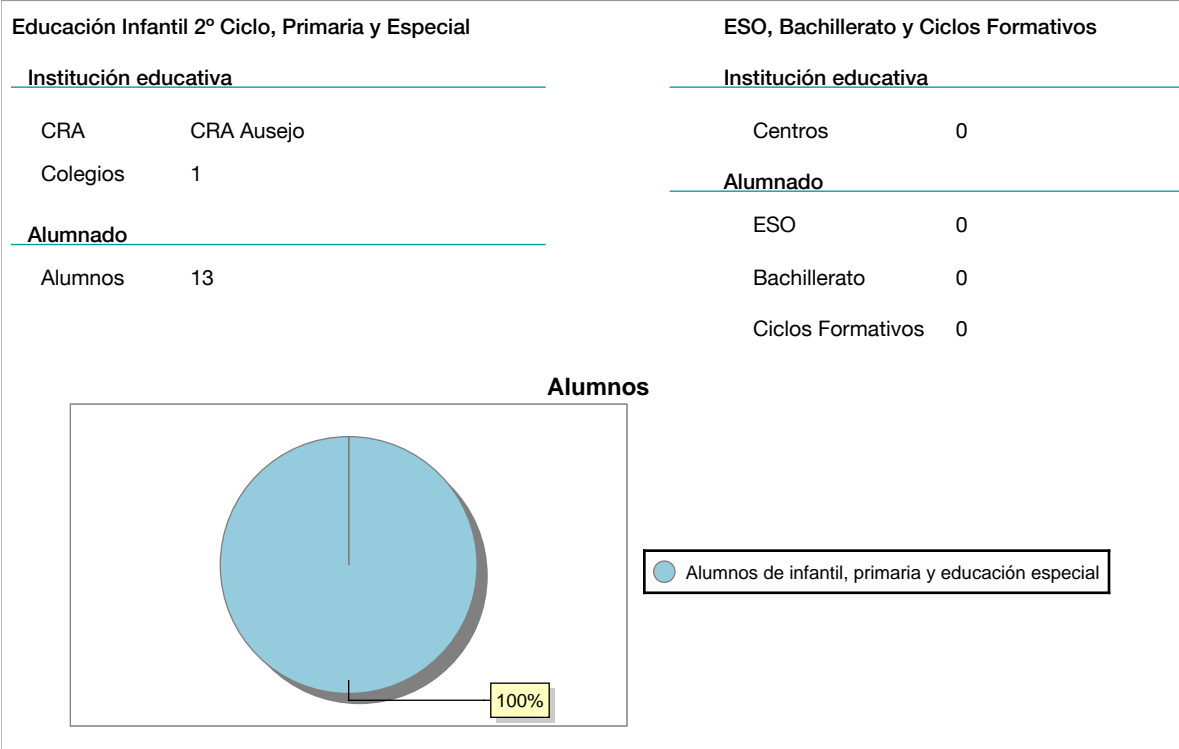
Ingresos por capitulos

Impuestos Directos	103.000
Impuestos Indirectos	15.000
Tasas y Otros Ingresos	86.500
Transferencias Corrientes	140.605
Ingresos Patrimoniales	50
Enajenacion de Inversiones Reales	0
Transferencias de Capital	69.610
Activos Financieros	0
Pasivos Financieros	0

Ingresos



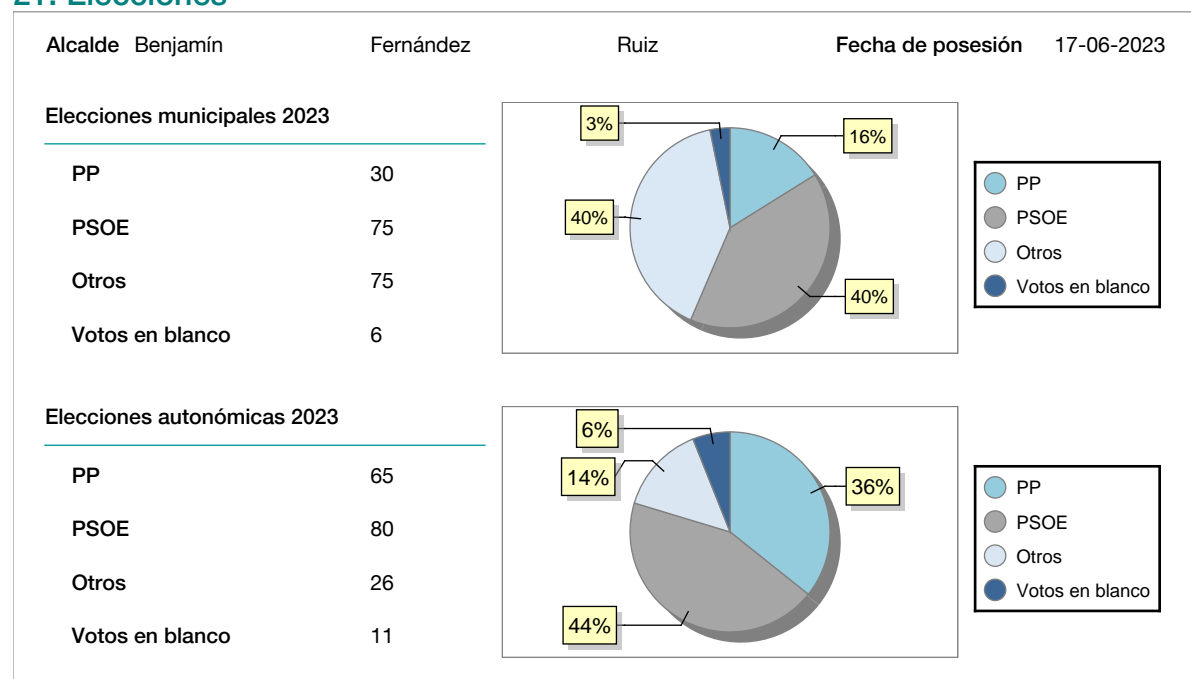
19. Educación - Curso 2024 / 2025 - Centros públicos



20. Educación - Curso 2024 / 2025 - Centros privados



21. Elecciones



22. Renta Media

	2021	2022
Media de la renta por unidad de consumo	17.986	17.473
Renta neta media por hogar	27.336	27.446