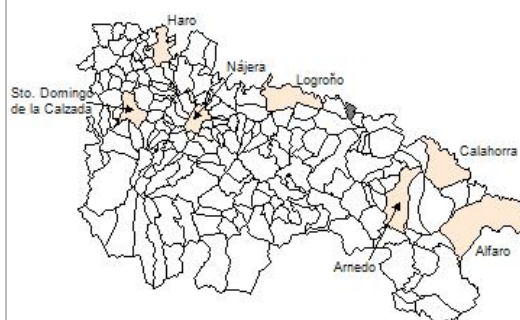


1. Datos Generales

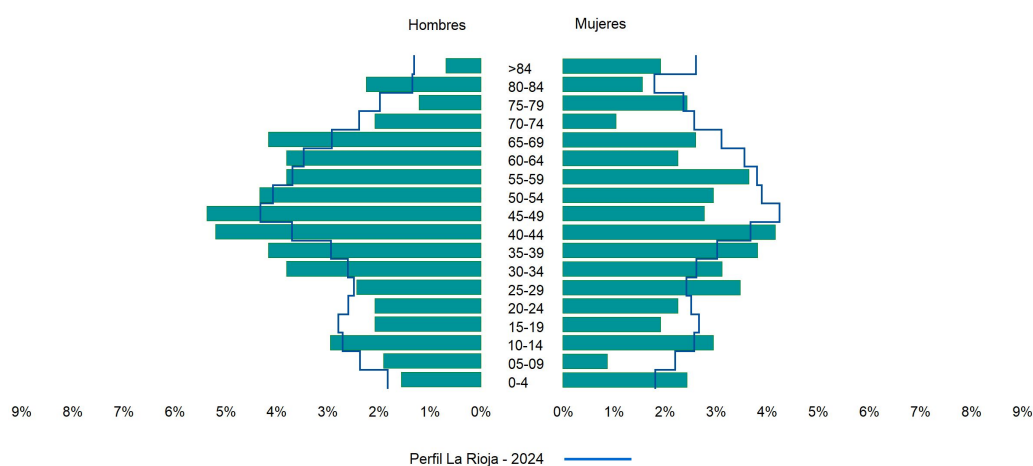
Código INE	26019
Municipio	Arrúbal
Partido judicial	Logroño
Zona de salud	Murillo de río Leza
Superficie municipal (Km2)	7,29
Altitud máx. del núcleo de población principal (m)	357
Distancia a la capital	16
Número de núcleos	2



2. Evolución Demográfica

Padrón	2022	2023	2024
Total	567	592	577
Hombres	307	314	311
Mujeres	260	278	266
Densidad	77,7	81,2	79,1
Extranjeros	143	166	154

Arrúbal - 2024



Perfil La Rioja - 2024

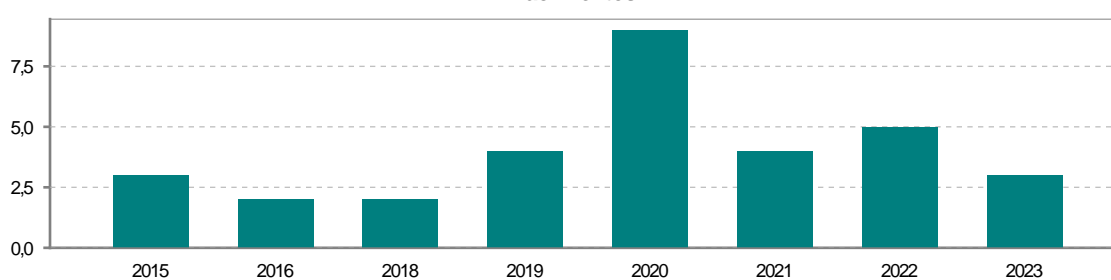
3. Índices y tasas de Población (1/1/2024)

	Arrúbal	La Rioja
Ratio de feminidad (Total Mujeres / Total Hombres) x 100	85,53	102,64
Índice de infancia (Pob. de 0 a 14 / Pob. Total) x 100	12,65	13,34
Índice de tendencia (Pob. de 0 a 4 / Pob. de 5 a 9) x 100	143,75	79,34
Índice de juventud (Pob. de 15 a 29 / Pob. total) x 100	14,21	15,32
Índice de longevidad (Pob. > 84 / Pob. > 64) x 100	13,04	17,48
Índice de vejez (Pob. >= 65 / Pob. Total) x 100	19,93	22,12
Tasa de dependencia ((Pob. < 16 + Pob. > 64) / Pob. de 16 a 64) x 100	50,26	57,66
Tasa de reemplazo (Pob. de 20 a 29 / Pob. de 55 a 64) x 100	75,64	68,84
Tasa de maternidad (Pob. de 0 a 4 / Mujeres de 15 a 49) x 100	18,55	17,20
Tasa de residentes extranjeros (Total extranjeros / Pob. Total) x 100	26,69	14,42

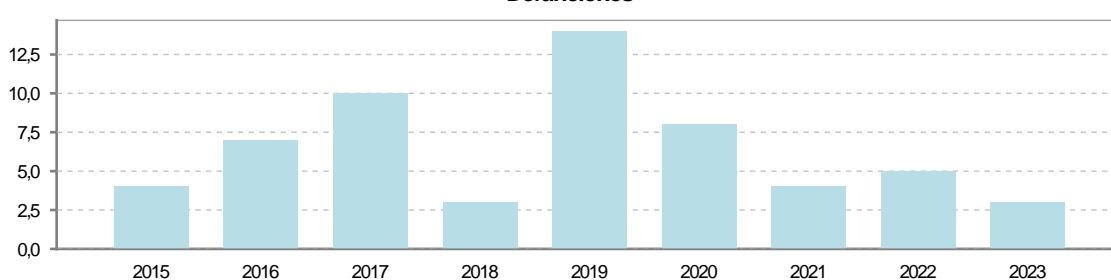
4. Movimiento Natural de la Población

	2018	2019	2020	2021	2022	2023
Nacimientos	2	4	9	4	5	3
Defunciones	3	14	8	4	5	3
Matrimonios	3	2	3	2	4	1
Crecimiento vegetativo	-1	-10	1	0	0	0

Nacimientos

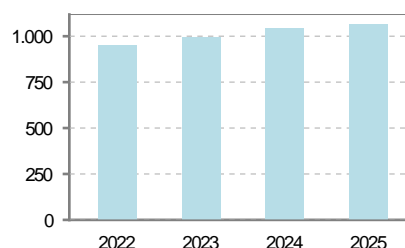


Defunciones

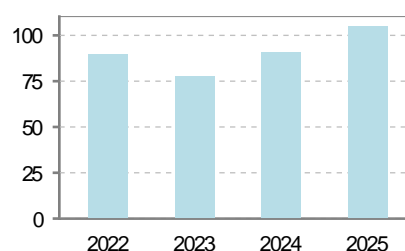


5. Mercado Laboral. (a 31 de marzo)

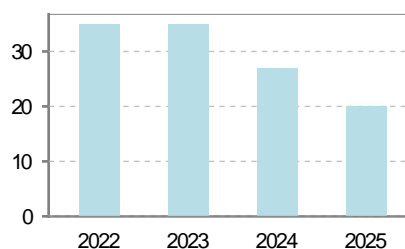
Afiliados	2022	2023	2024	2025
Total	949	995	1.041	1.065
R.General y otros	882	923	979	999
Autónomo no agrario	63	68	59	63
Autónomo agrario	4	4	3	3



Contratos	2022	2023	2024	2025
Total	90	78	91	105
Hombres	76	72	80	98
Mujeres	14	6	11	7



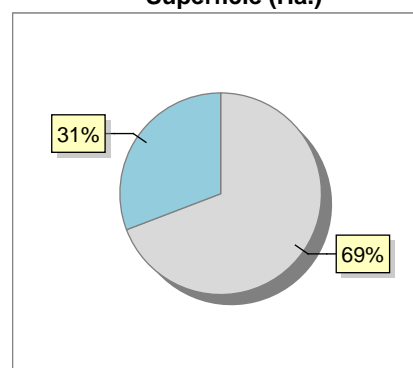
Paro registrado	2022	2023	2024	2025
Total	35	35	27	20
Hombres	17	14	10	10
Mujeres	18	21	17	10



6. Catastro (2024)

Titulares		Unidades Urbanas	
Urbano	791	Industrial	322
Rústico	381	Residencial	340
Urbano/Rústico	899	Terciario y comercial	162
		Equipamiento	9
Unidades Rústicas		Suelo vacante	211
Parcelas	896	Edificio Singular	2
Subparcelas	935		
Valor Catastral Rústico		Superficie Urbana	
Valor (Miles de Euros)	1.402,22	Superficie edificada	55,45
		Superficie sin edificar	162,31
Valor Catastral Urbano (Miles de Euros)			
Valor catastral del suelo			33.870,81
Valor catastral de la construcción			47.907,79


Superficie (Ha.)



● Superficie rústica (Ha.)
● Superficie urbana (Ha.)

7. Ganadería (2024)

	Cabezas ganaderas	Unidades ganaderas
Aves		
Gallinas		
Pollos		
Bovinos		
Terneros de cebo		
Vacas de carne		
Vacas de ordeño		
Conejas		
Conejas		
Ovinos y Caprinos		
Cabras		
Ovejas		
Porcinos		
Cerdas		
Cerdos de cebo		



8. Distribución General del Terreno -Ha. (2023)

	Total	Regadío	Secano
Total Municipal	762	267	495
Tierras de cultivo	320	256	64
Barbecho y otras tierras	30	18	12
Cultivos herbáceos	177	136	41
Cultivos leñosos	113	102	11
Aprovechamiento pastos	24		24
Eriales	12		12
Pastizales permanentes	12		12
Prados permanentes			
Prados y pastizales naturales			
Superficie agraria no utilizada	52		52
Baldíos	50		50
Cultivos permanentes	2.		2
Superficies forestales arboladas	84	11	73
Espartizal			
Monte abierto			
Monte leñoso	35		35
Monte maderable	49	11	38
Superficie ni agraria ni forestal	282		282
Ríos y lagos	52		52
Superficie no agrícola	194		194
Terreno improductivo	36		36

9. Cultivos herbáceos -Ha. (2023)

	Secano	Regadío	Total
Total cultivos herbáceos	41	136	177
Cereales grano	32	101	133
Leguminosas grano	7	2	9
Patata		1	1
Cultivos industriales			
Flores y plantas			
Cultivos forrajeros	2	12	14
Hortalizas		20	20

10. Cultivos leñosos -Ha. (2023)

	Secano	Regadío	Total
Total cultivos leñosos	11	102	113
Cítricos			
Frutales	3	90	93
Viñedo	5		5
Olivar	3	10	13
Otros cultivos leñosos		2	2
Viveros			

11. Entidades Financieras

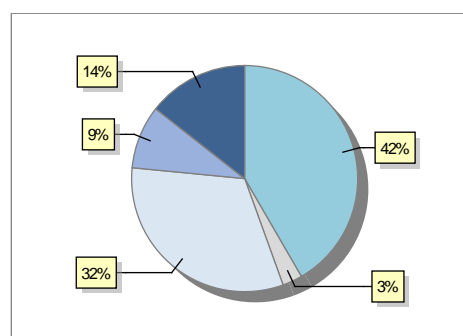
	2022	2023	2024
Entidades financieras de Depósito	1	1	1
Entidades Financieras de Crédito	0	0	0

12. Salud

	2022	2023	2024
Centros de salud	0	0	0
Consultorios	1	1	1
Farmacias	1	1	1
Botiquines	0	0	0

13. Parque de Vehículos

	2020	2021	2022	2023
Total vehículos	1.140	1.064	1.234	1.304
Automóviles	502	473	533	543
Motos	37	40	37	37
Furgonetas y Camiones	399	347	383	418
Autobuses	0	0	0	0
Tractores industriales	70	73	113	118
Otros vehículos	132	131	168	188



● Automóviles
 ● Motos
 ● Furgonetas y Camiones
 ● Tractores industriales
 ● Otros vehículos

14. Espacios Deportivos

	2024
Campos de tiro	0
Campos de golf	0
Campos de fútbol	0
Rocodromos	0
Pistas de petanca	2
Pistas de padel	2
Pistas de atletismo	0
Piscinas cubiertas	0
Pistas de squash	0
Pistas polideportivas	2
Pistas de tenis	1
Piscinas al aire libre	1
Pabellones polideportivos	0
Pabellones con fronton	1
Frontones	2

15. Turismo (2024)

	Establecimientos	Habitaciones	Plazas
Hoteles			
Casas rurales			
Restaurantes	1		52
Hostales			
Pensiones			
Turismo activo			
Agencias de viajes			
Apartamentos			
Campings			
Albergues turísticos			
Viviendas de uso turístico	1		
Empresas organizadoras de congresos y reuniones			

16. Conectividad: Banda ancha Fija

Entidad Municipal	Caudal de Bajada	Fibra optica de centralita	Fibra optica hasta el Hogar
Arrubal	50 Mb/ 100 Mb	SI	SI

17. Conectividad: Banda ancha Movil

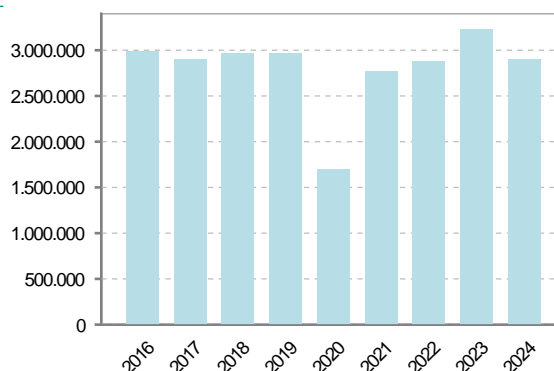
Entidad Municipal	Caudal de Bajada	UMTS
Arrubal		NO

18. Presupuestos Municipales

Gastos por capitulos

Gastos de Personal	494.000
Gastos en Bienes Corrientes y Servicios	1.089.686,04
Gastos Financieros	1.500
Transferencias Corrientes	161.900
Inversiones Reales	1.150.913,96
Transferencias de Capital	0
Activos Financieros	0
Pasivos Financieros	0

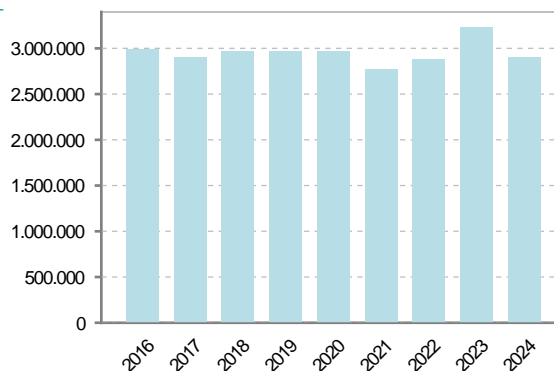
Gastos



Ingresos por capitulos

Impuestos Directos	2.332.000
Impuestos Indirectos	7.000
Tasas y Otros Ingresos	190.818,84
Transferencias Corrientes	202.300
Ingresos Patrimoniales	7.500
Enajenacion de Inversiones Reales	0
Transferencias de Capital	158.381,16
Activos Financieros	0
Pasivos Financieros	0

Ingresos



19. Educación - Curso 2024 / 2025 - Centros públicos

Educación Infantil 2º Ciclo, Primaria y Especial

Institución educativa

CRA	CRA Las cuatro villas
Colegios	1

Alumnado

Alumnos	35
---------	----

ESO, Bachillerato y Ciclos Formativos

Institución educativa

Centros	0
---------	---

Alumnado

ESO	0
Bachillerato	0
Ciclos Formativos	0

Alumnos



Alumnos de infantil, primaria y educación especial

20. Educación - Curso 2024 / 2025 - Centros privados

Educación Infantil 2º Ciclo, Primaria y Especial

Institución educativa

Colegios	0
----------	---

Alumnado

Alumnos	0
---------	---

ESO, Bachillerato y Ciclos Formativos

Institución educativa

Centros	0
---------	---

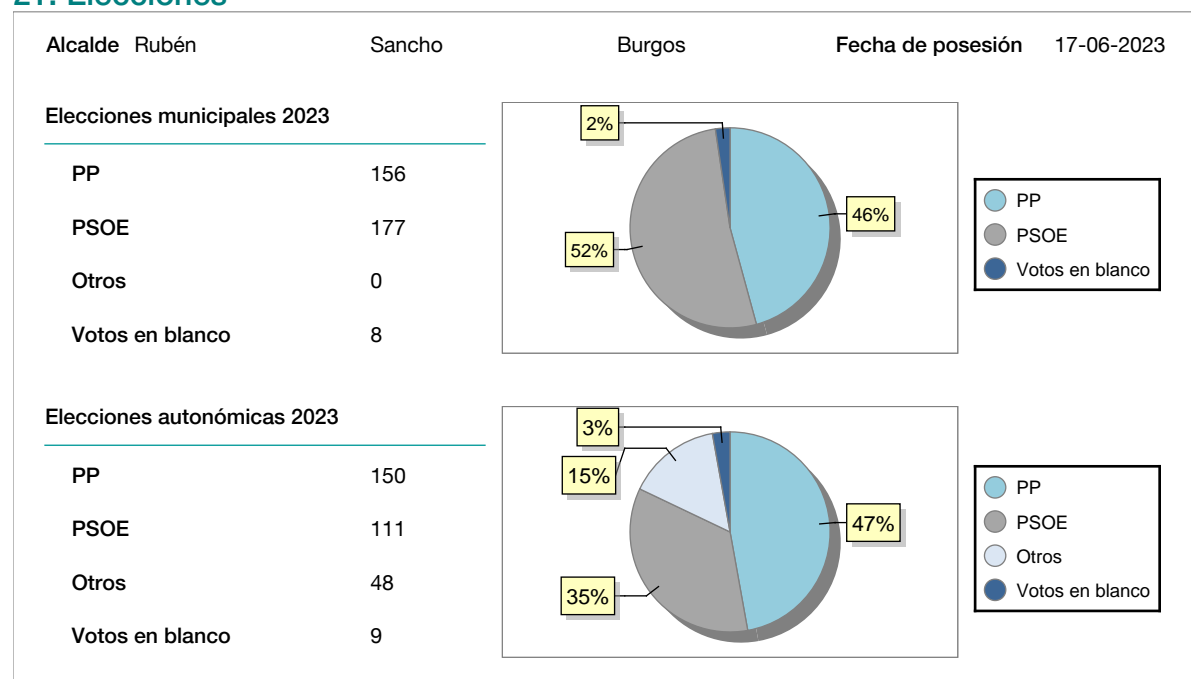
Alumnado

ESO	0
Bachillerato	0
Ciclos Formativos	0

Alumnos

SIN DATOS

21. Elecciones



22. Renta Media

	2021	2022
Media de la renta por unidad de consumo	17.437	18.054
Renta neta media por hogar	28.714	29.869