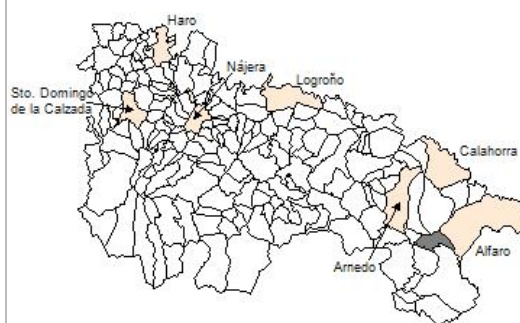


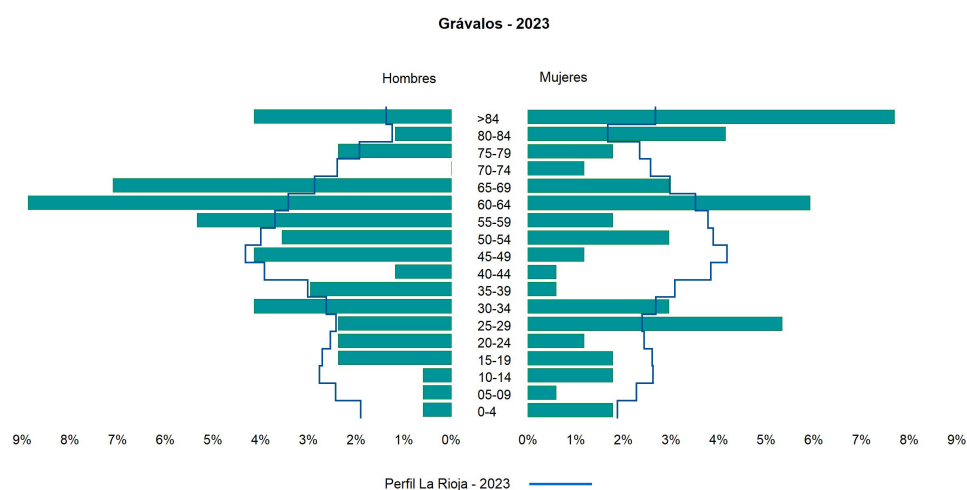
## 1. Datos Generales

Código INE	26070
Municipio	Grávalos
Partido judicial	Calahorra
Zona de salud	Cervera del Río Alhama
Superficie municipal (Km2)	31
Altitud máx. del núcleo de población principal (m)	765
Distancia a la capital	72
Número de núcleos	2



## 2. Evolución Demográfica

Padrón	2022	2023
Total	178	169
Hombres	96	91
Mujeres	82	78
Densidad	0,0	0,0
Extranjeros	25	20



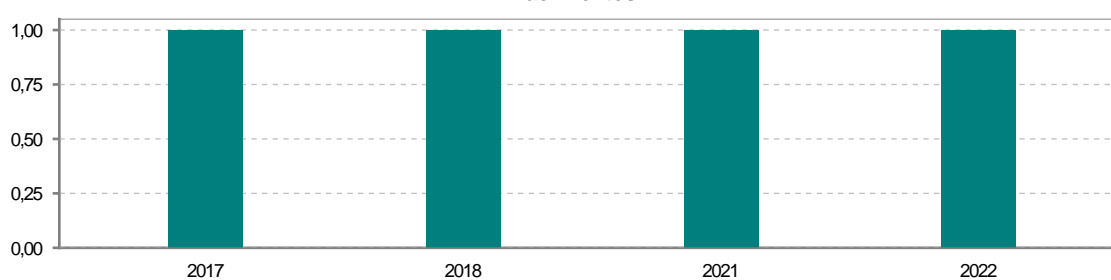
### 3. Índices y tasas de Población (1/1/2023)

	Grávalos	La Rioja
Ratio de feminidad (Total Mujeres / Total Hombres) x 100	85,71	102,50
Índice de infancia (Pob. de 0 a 14 / Pob. Total) x 100	5,92	13,70
Índice de tendencia (Pob. de 0 a 4 / Pob. de 5 a 9) x 100	200,00	80,03
Índice de juventud (Pob. de 15 a 29 / Pob. total) x 100	15,38	14,95
Índice de longevidad (Pob. > 84 / Pob. > 64) x 100	36,36	18,33
Índice de vejez (Pob. >= 65 / Pob. Total) x 100	32,54	21,78
Tasa de dependencia ((Pob. < 16 + Pob. > 64) / Pob. de 16 a 64) x 100	64,08	57,58
Tasa de reemplazo (Pob. de 20 a 29 / Pob. de 55 a 64) x 100	51,35	67,70
Tasa de maternidad (Pob. de 0 a 4 / Mujeres de 15 a 49) x 100	17,39	17,78
Tasa de residentes extranjeros (Total extranjeros / Pob. Total) x 100	11,83	13,76

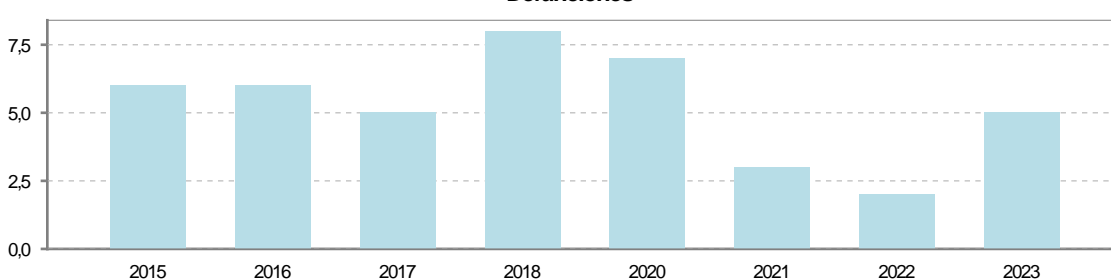
### 4. Movimiento Natural de la Población

	2018	2019	2020	2021	2022	2023
Nacimientos	1			1	1	
Defunciones	8		7	3	2	5
Matrimonios				1	1	1
Crecimiento vegetativo	-7		-7	-2	-1	-5

**Nacimientos**

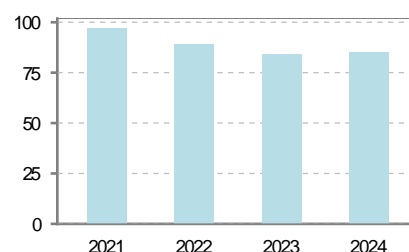


**Defunciones**

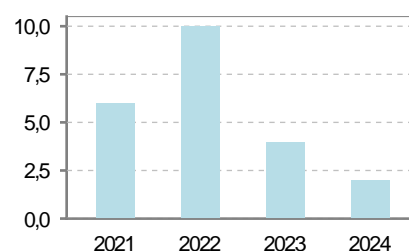


## 5. Mercado Laboral. (a 30 de junio)

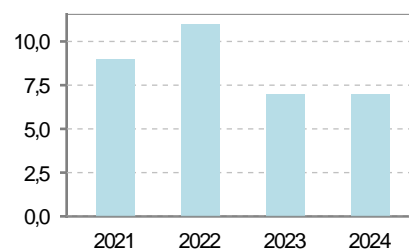
Afiliados	2021	2022	2023	2024
Total	97	89	84	85
R.General y otros	57	49	48	51
Autónomo no agrario	6	7	6	5
Autónomo agrario	34	33	30	29



Contratos	2021	2022	2023	2024
Total	4	4	4	2
Hombres	2	4	3	1
Mujeres	2		1	1



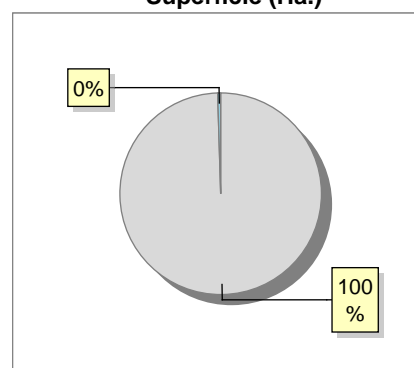
Paro registrado	2021	2022	2023	2024
Total	9	6	3	4
Hombres	2	2	1	2
Mujeres	7	4	2	2



## 6. Catastro (2023)

Titulares		Unidades Urbanas	
Urbano	488	Industrial	262
Rústico	572	Residencial	191
Urbano/Rústico	810	Terciario y comercial	13
Unidades Rústicas		Equipamiento	5
Parcelas	6.712	Suelo vacante	194
Subparcelas	7.926	Edificio Singular	2
Valor Catastral Rústico		Superficie Urbana	
Valor (Miles de Euros)	2.196,73	Superficie edificada	7,89
		Superficie sin edificar	7,06
Valor Catastral Urbano (Miles de Euros)			
Valor catastral del suelo		8.860,45	
Valor catastral de la construcción		10.406,82	

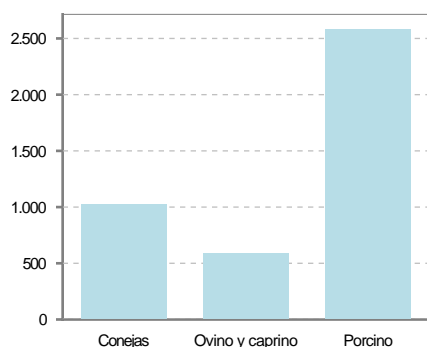
**Superficie (Ha.)**



- Superficie rústica (Ha.)
- Superficie urbana (Ha.)

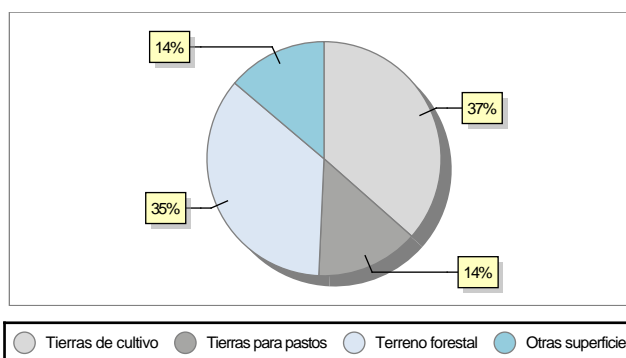
## 7. Ganadería (2022)

	Cabezas ganaderas	Unidades ganaderas
<b>Aves</b>		
Gallinas		
Pollos		
<b>Bovinos</b>		
Terneros de cebo		
Vacas de carne		
Vacas de ordeño		
<b>Conejas</b>	1.025	20,50
Conejas	1.025	20,50
<b>Ovinos y Caprinos</b>	595	89,25
Cabras	77	11,55
Ovejas	518	77,70
<b>Porcinos</b>	2.585	413,60
Cerdas		
Cerdos de cebo	2.585	413,60



## 8. Distribución General del Terreno (2022)

	Total	Regadío	Secano
<b>Total Municipal</b>	3.098	72	3.026
<b>Tierras de cultivo</b>	1.131	71	1.060
Barbecho y otras tierras	302	2	300
Cultivos herbáceos	263	3	260
Cultivos leñosos	566	66	500
<b>Tierras para pastos</b>	440		440
Pastizales	440		440
Prados naturales			
<b>Terreno forestal</b>	1.099	1	1.098
Monte abierto			
Monte leñoso	894		894
Monte maderable	205	1	204
<b>Otras superficies</b>	428		428
Erial a pastos	260		260
Espartizal			
Ríos y lagos	11		11
Superficie no agrícola	133		133
Terreno improductivo	24		24



## 9. Cultivos herbáceos -Ha. (2022)

	Secano	Regadío	Total
<b>Total cultivos herbáceos</b>	260	3	263
Cereales grano	251	2	253
Leguminosas grano			
Patata		1	1
Cultivos industriales	5		5
Flores y plantas			
Cultivos forrajeros	4		4
Hortalizas			

## 10. Cultivos leñosos -Ha. (2022)

	Secano	Regadío	Total
<b>Total cultivos leñosos</b>	500	66	566
Cítricos			
Frutales	413	28	441
Viñedo	54	24	78
Olivar	33	14	47
Otros cultivos leñosos			
Viveros			

## 11. Entidades Financieras

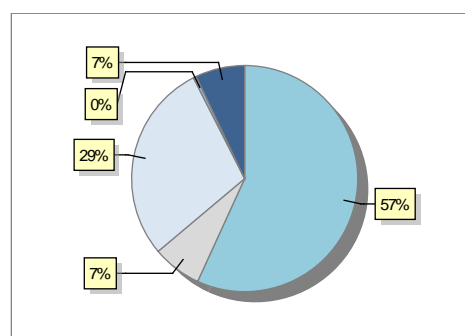
	2021	2022	2023
Entidades financieras de Depósito	1	1	1
Entidades Financieras de Crédito	0	0	0

## 12. Salud

	2021	2022	2023
Centros de salud	0	0	0
Consultorios	1	1	1
Farmacias	0	0	0
Botiquines	1	1	1

## 13. Parque de Vehículos

	2020	2021	2022	2023
Total vehículos	223	222	222	227
Automóviles	125	126	128	129
Motos	15	14	15	16
Furgonetas y Camiones	65	64	62	65
Autobuses	0	0	0	0
Tractores industriales	1	1	1	1
Otros vehículos	17	17	16	16



## 14. Espacios Deportivos

	2023
Campos de tiro	0
Campos de golf	0
Campos de fútbol	0
Rocodromos	0
Pistas de petanca	0
Pistas de padel	0
Pistas de atletismo	0
Piscinas cubiertas	0
Pistas de squash	0
Pistas polideportivas	1
Pistas de tenis	0
Piscinas al aire libre	1
Pabellones polideportivos	0
Pabellones con fronton	0
Frontones	1

## 15. Turismo (2023)

	Establecimientos	Habitaciones	Plazas
Hoteles			
Casas rurales			
Restaurantes	1		46
Hostales			
Pensiones			
Turismo activo			
Agencias de viajes			
Apartamentos			
Campings			
Albergues turísticos			
Viviendas de uso turístico	1		
Empresas organizadoras de congresos y reuniones			

## 16. Conectividad: Banda ancha Fija

Entidad Municipal	Caudal de Bajada	Fibra optica de centralita	Fibra optica hasta el Hogar
Grávalos	30 Mb	SI	NO

## 17. Conectividad: Banda ancha Movil

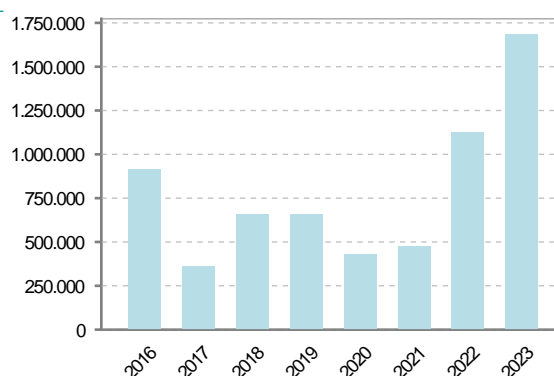
Entidad Municipal	Caudal de Bajada	UMTS
Grávalos	6 Mb	SI

## 18. Presupuestos Municipales

### Gastos por capitulos

Gastos de Personal	86.000
Gastos en Bienes Corrientes y Servicios	234.406,09
Gastos Financieros	3.000
Transferencias Corrientes	63.300
Inversiones Reales	1.089.000
Transferencias de Capital	124.000
Activos Financieros	0
Pasivos Financieros	88.793,99

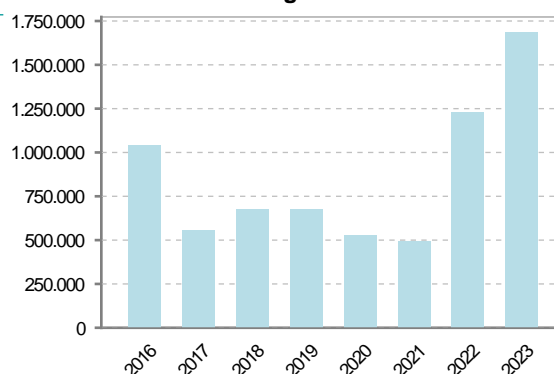
### Gastos



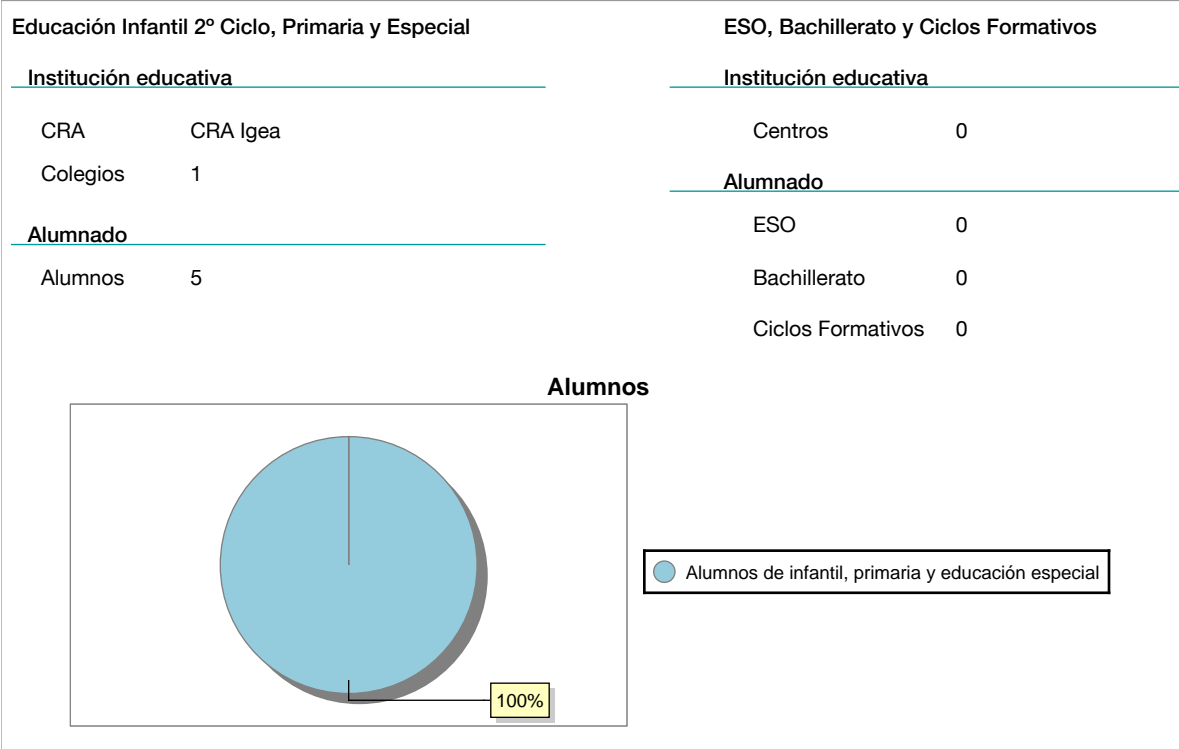
### Ingresos por capitulos

Impuestos Directos	121.000,04
Impuestos Indirectos	5.500
Tasas y Otros Ingresos	76.000
Transferencias Corrientes	66.000
Ingresos Patrimoniales	281.000,04
Enajenacion de Inversiones Reales	0
Transferencias de Capital	1.139.000
Activos Financieros	0
Pasivos Financieros	0

### Ingresos



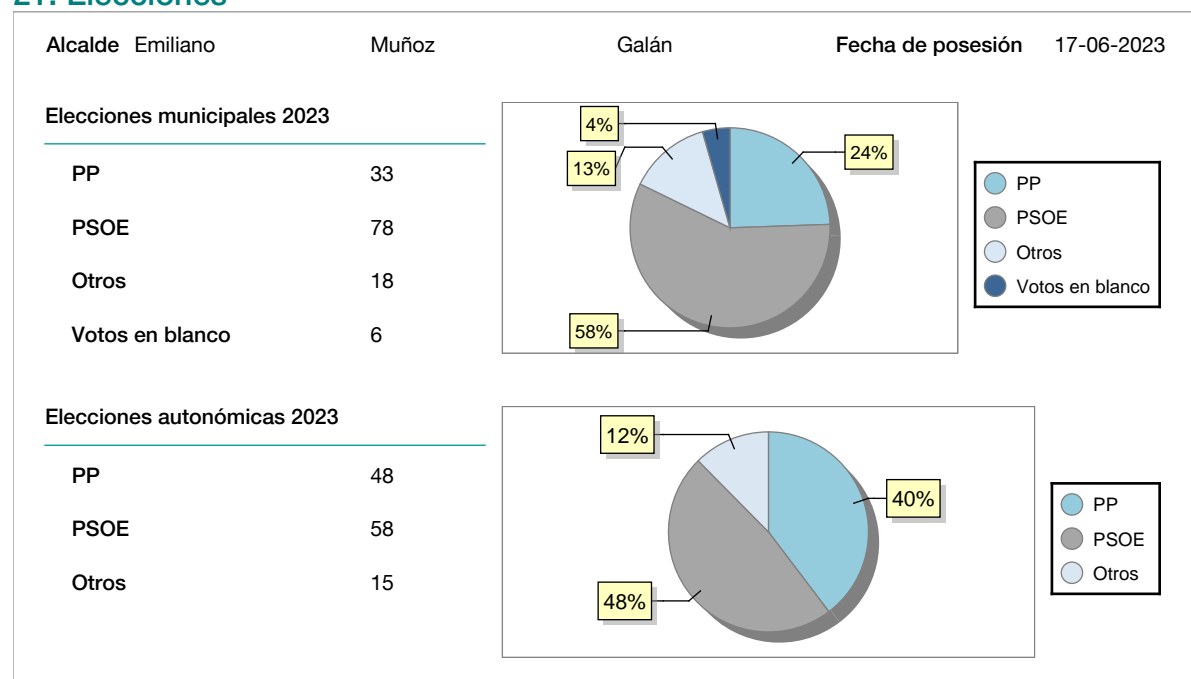
## 19. Educación - Curso 2023 / 2024 - Centros públicos



## 20. Educación - Curso 2023 / 2024 - Centros privados



## 21. Elecciones



## 22. Renta Media

	2020	2021
Media de la renta por unidad de consumo	14.354	14.813
Renta neta media por hogar	22.498	23.688