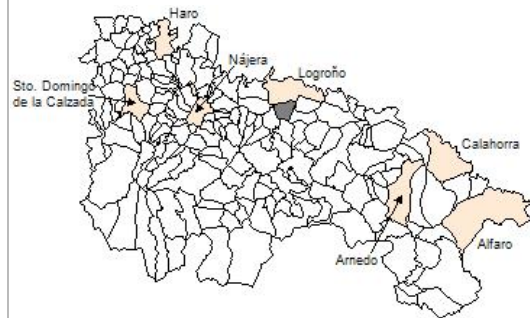


1. Datos Generales

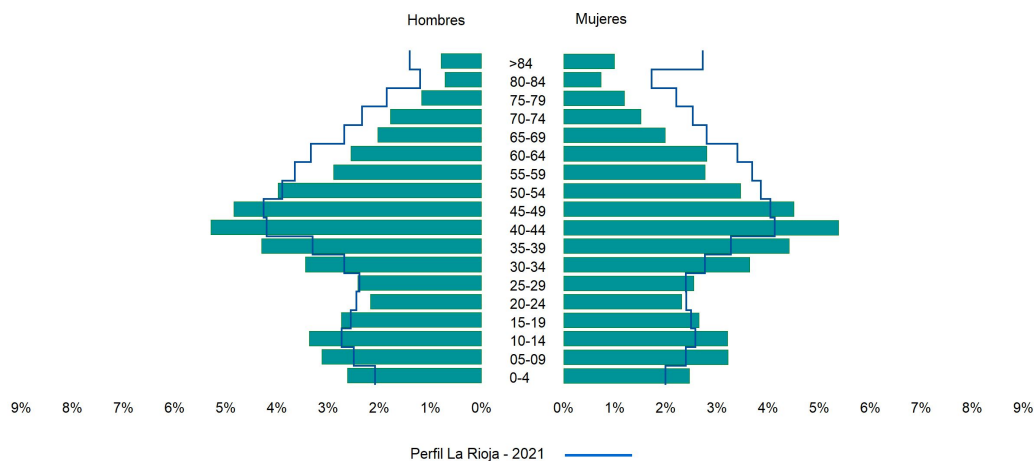
Código INE	26084
Municipio	Lardero
Partido judicial	Logroño
Zona de salud	Alberite
Superficie municipal (Km2)	20,62
Altitud máx. del núcleo de población principal (m)	435
Distancia a la capital	4
Número de núcleos	2



2. Evolución Demográfica

Padrón	2015	2016	2017	2018	2019	2020	2021
Total	9.448	9.620	9.872	10.193	10.500	10.813	11.042
Hombres	4.788	4.866	4.972	5.124	5.262	5.419	5.543
Mujeres	4.660	4.754	4.900	5.069	5.238	5.394	5.499
Densidad	458,2	466,5	478,8	494,3	509,2	524,4	535,5
Extranjeros	1.074	1.150	1.174	1.254	1.364	1.483	1.499

Lardero - 2021



Perfil La Rioja - 2021

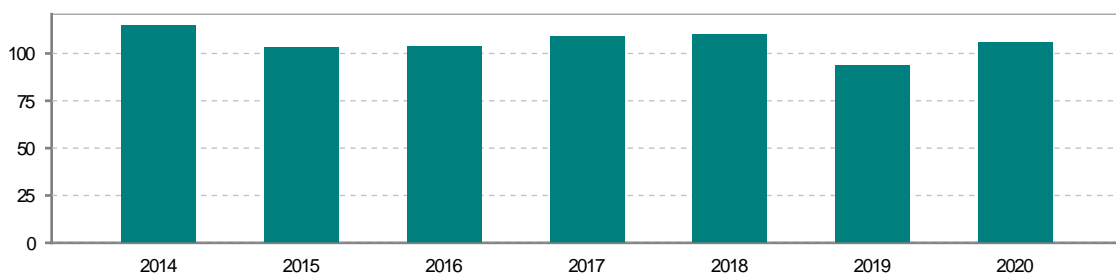
3. Índices y tasas de Población (1/1/2021)

	Lardero	La Rioja
Ratio de feminidad (Total Mujeres / Total Hombres) x 100	99,21	102,63
Índice de infancia (Pob. de 0 a 14 / Pob. Total) x 100	18,00	14,12
Índice de tendencia (Pob. de 0 a 4 / Pob. de 5 a 9) x 100	80,03	82,91
Índice de juventud (Pob. de 15 a 29 / Pob. total) x 100	14,84	14,53
Índice de longevidad (Pob. > 84 / Pob. > 64) x 100	13,84	19,20
Índice de vejez (Pob. >= 65 / Pob. Total) x 100	12,89	21,21
Tasa de dependencia ((Pob. < 16 + Pob. > 64) / Pob. de 16 a 64) x 100	47,07	57,14
Tasa de reemplazo (Pob. de 20 a 29 / Pob. de 55 a 64) x 100	85,86	68,21
Tasa de maternidad (Pob. de 0 a 4 / Mujeres de 15 a 49) x 100	19,96	18,94
Tasa de residentes extranjeros (Total extranjeros / Pob. Total) x 100	13,58	12,79

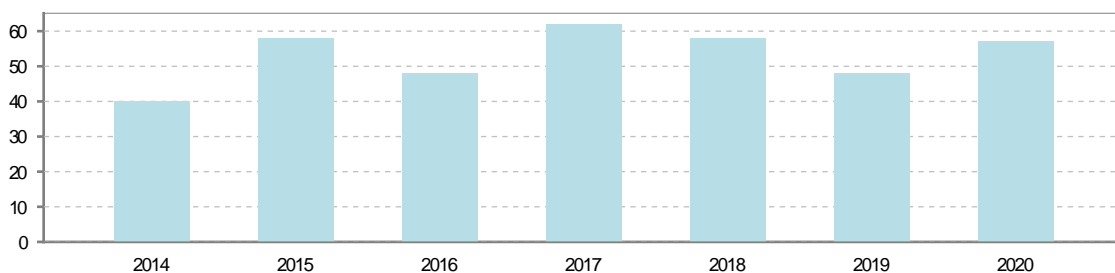
4. Movimiento Natural de la Población

	2015	2016	2017	2018	2019	2020
Nacimientos	103	104	109	110	94	106
Defunciones	58	48	62	58	48	57
Matrimonios	63	56	54	57	57	26
Crecimiento vegetativo	45	56	47	52	46	49

Nacimientos

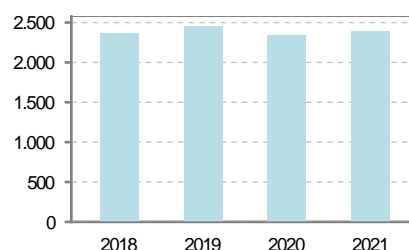


Defunciones

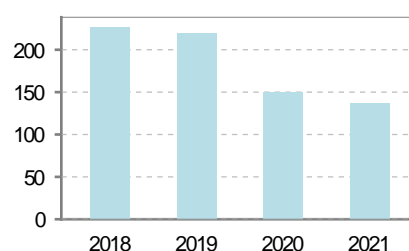


5. Mercado Laboral. (a 30 de junio)

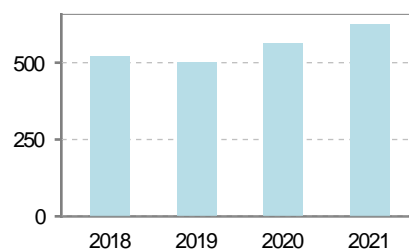
Afiliados	2018	2019	2020	2021
Total	2.362	2.453	2.341	2.387
R.General y otros	1.660	1.753	1.666	1.666
Autónomo no agrario	679	678	654	698
Autónomo agrario	23	22	21	23



Contratos	2018	2019	2020	2021
Total	272	260	88	176
Hombres	122	125	37	101
Mujeres	150	135	51	75



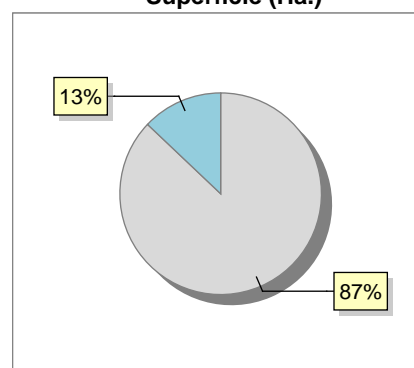
Paro registrado	2018	2019	2020	2021
Total	478	441	612	571
Hombres	169	150	245	210
Mujeres	309	291	367	361



6. Catastro (2021)

Titulares		Unidades Urbanas	
Urbano	9.419	Industrial	393
Rústico	2.727	Residencial	6.572
Urbano/Rústico	10.444	Terciario y comercial	3.886
Unidades Rústicas		Equipamiento	57
Parcelas	5.335	Suelo vacante	484
Subparcelas	5.664	Edificio Singular	2
Valor Catastral Rústico		Superficie Urbana	
Valor (Miles de Euros)	10.209,99	Superficie edificada	195,3
		Superficie sin edificar	58
Valor Catastral Urbano (Miles de Euros)			
Valor catastral del suelo	110.940,72		
Valor catastral de la construcción	270.895,19		

Superficie (Ha.)



● Superficie rústica (Ha.)

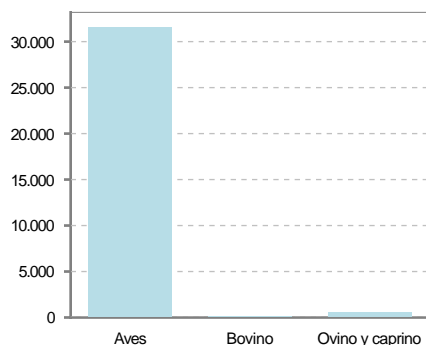
● Superficie urbana (Ha.)

7. Ganadería (2020)

	Cabezas ganaderas	Unidades ganaderas
Aves	31.603	158,02
Gallinas		
Pollos	31.603	158,02
Bovinos	149	149,00
Terneros de cebo		
Vacas de carne	149	149,00
Vacas de ordeño		
Conejas		
Conejas		
Ovinos y Caprinos	600	90,00
Cabras	179	26,85
Ovejas	421	63,15
Porcinos		

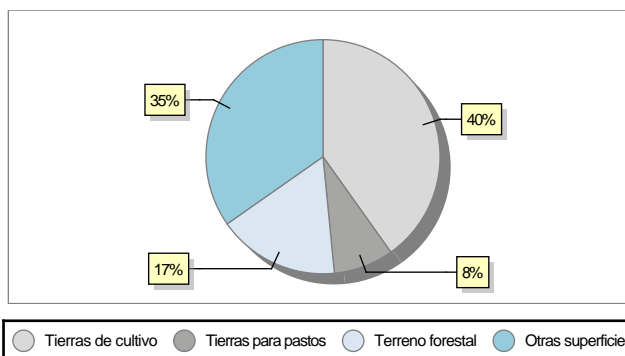
Cerdas

Cerdos de cebo



8. Distribución General del Terreno (2020)

	Total	Regadío	Secano
Total Municipal	2.062	520	1.542
Tierras de cultivo	828	518	310
Barbecho y otras tierras	246	76	170
Cultivos herbáceos	326	216	110
Cultivos leñosos	256	226	30
Tierras para pastos	171		171
Pastizales	171		171
Prados naturales			
Terreno forestal	347	2	345
Monte abierto			
Monte leñoso	243		243
Monte maderable	104	2	102
Otras superficies	716		716
Erial a pastos	168		168
Espartizal			
Ríos y lagos	26		26
Superficie no agrícola	499		499
Terreno improductivo	23		23



9. Cultivos herbáceos -Ha. (2020)

	Secano	Regadío	Total
Total cultivos herbáceos	110	216	326
Cereales grano	90	143	233
Leguminosas grano	8	7	15
Patata		4	4
Cultivos industriales			
Flores y plantas			
Cultivos forrajeros	12	44	56
Hortalizas		18	18

10. Cultivos leñosos -Ha. (2020)

	Secano	Regadío	Total
Total cultivos leñosos	30	226	256
Cítricos			
Frutales	6	117	123
Viñedo	3	55	58
Olivar	21	53	74
Otros cultivos leñosos			
Viveros		1	1

11. Entidades Financieras

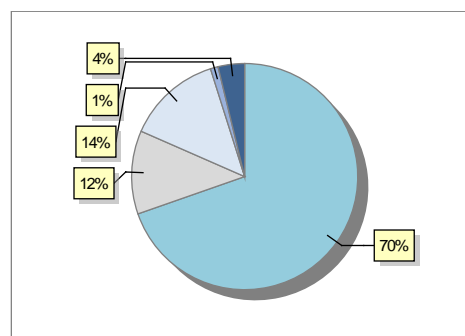
	2018	2019	2020
Entidades financieras de Depósito	5	4	4
Entidades Financieras de Crédito	0	0	0

12. Salud

	2018	2019	2020
Centros de salud	0	0	0
Consultorios	1	1	1
Farmacias	3	3	3
Botiquines	0	0	0

13. Parque de Vehículos

	2018	2019	2020	2021
Total vehículos	7.257	7.606	7.721	8.004
Automóviles	5.161	5.387	5.458	5.575
Motos	805	863	905	954
Furgonetas y Camiones	991	1.043	1.040	1.084
Autobuses	0	0	0	0
Tractores industriales	55	63	62	88
Otros vehículos	245	250	256	303



14. Espacios Deportivos

	2020
Campos de tiro	1
Campos de golf	0
Campos de fútbol	2
Rocodromos	1
Pistas de petanca	0
Pistas de padel	1
Pistas de atletismo	0
Piscinas cubiertas	1
Pistas de squash	0
Pistas polideportivas	3
Pistas de tenis	4
Piscinas al aire libre	1
Pabellones polideportivos	2
Pabellones con fronton	1
Frontones	1

15. Turismo (2021)

	Establecimientos	Habitaciones	Plazas
Hoteles			
Casas rurales			
Restaurantes	6		514
Hostales			
Pensiones			
Turismo activo	1		
Agencias de viajes	1		
Apartamentos			
Campings			
Albergues turísticos			
Viviendas de uso turístico	21		
Empresas organizadoras de congresos y reuniones	1		



16. Conectividad: Banda ancha Fija

Entidad Municipal	Caudal de Bajada	Fibra optica de centralita	Fibra optica hasta el Hogar
Lardero	100 Mb	SI	SI

17. Conectividad: Banda ancha Movil

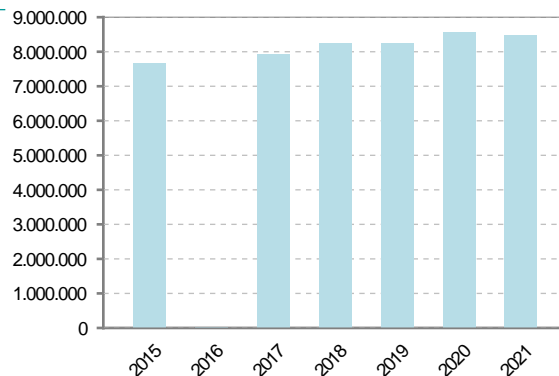
Entidad Municipal	Caudal de Bajada	UMTS
Lardero	6 Mb	SI

18. Presupuestos Municipales

Gastos por capitulos

Gastos de Personal	2.247.170
Gastos en Bienes Corrientes y Servicios	5.176.887
Gastos Financieros	30.000
Transferencias Corrientes	263.140
Inversiones Reales	557.000
Transferencias de Capital	28.000
Activos Financieros	0
Pasivos Financieros	160.000

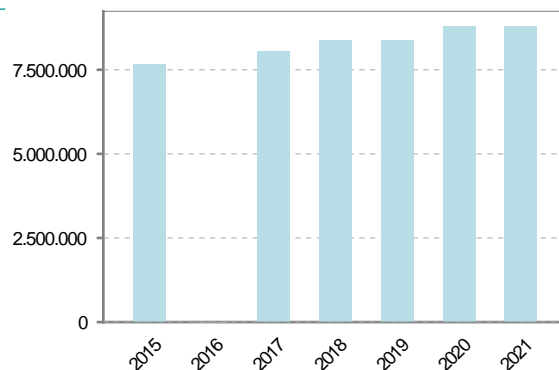
Gastos



Ingresos por capitulos

Impuestos Directos	2.917.945
Impuestos Indirectos	125.000
Tasas y Otros Ingresos	2.506.392
Transferencias Corrientes	2.783.859
Ingresos Patrimoniales	34.000
Enajenacion de Inversiones Reales	0
Transferencias de Capital	425.000
Activos Financieros	0
Pasivos Financieros	0

Ingresos



19. Educación - Curso 2021 / 2022 - Centros públicos

Educación Infantil 2º Ciclo, Primaria y Especial

Institución educativa

CRA	Sin centro rural agrupado
Colegios	2

Alumnado

Alumnos	883
---------	-----

ESO, Bachillerato y Ciclos Formativos

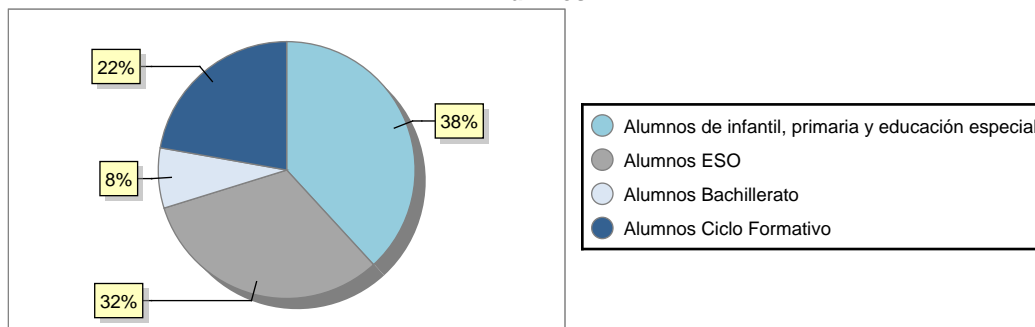
Institución educativa

Centros	1
---------	---

Alumnado

ESO	741
Bachillerato	175
Ciclos Formativos	514

Alumnos



20. Educación - Curso 2021 / 2022 - Centros privados

Educación Infantil 2º Ciclo, Primaria y Especial

Institución educativa

Colegios	0
----------	---

Alumnado

Alumnos	0
---------	---

ESO, Bachillerato y Ciclos Formativos

Institución educativa

Centros	0
---------	---

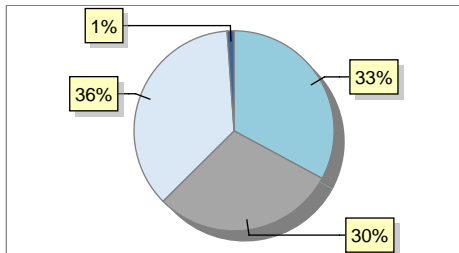
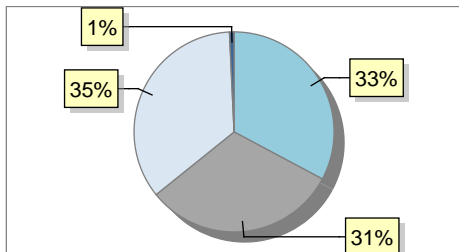
Alumnado

ESO	0
Bachillerato	0
Ciclos Formativos	0

Alumnos

SIN DATOS

21. Elecciones

Alcalde	Manuel Santiago	Vallejo	García	Fecha de posesión	15-06-2019
Elecciones municipales 2019					
PP	1.563				
PSOE	1.412				
Otros	1.726				
Votos en blanco	53				
Elecciones autonómicas 2019					
PP	1.558				
PSOE	1.494				
Otros	1.665				
Votos en blanco	35				