

# RECOGIDA DE R.S.U. GESTIONADA POR EL CONSORCIO DE AGUAS Y RESIDUOS



## RUTA RIOJA ALTA

Fuente: Consorcio de Aguas y Residuos de La Rioja  
Fecha de actualización: 30 de septiembre de 2024

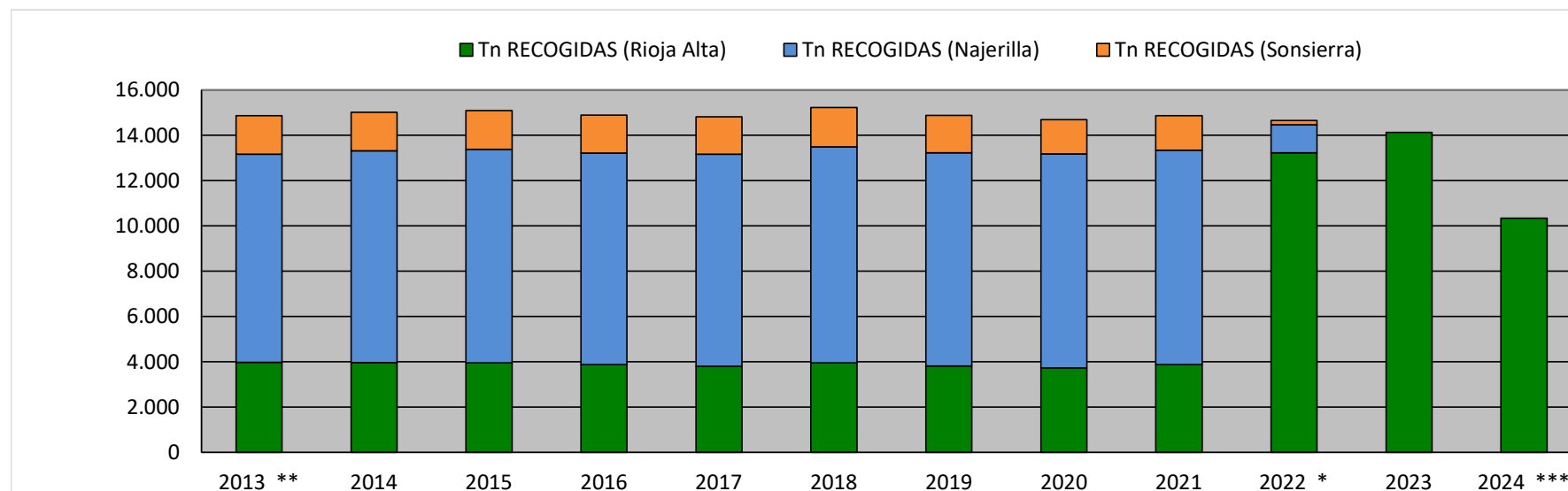
### Evolución de la recogida de RSU en los últimos años (2013-2024)

\* Desde el 1 de marzo de 2022 las rutas de Sonsierra y Najerilla se integran en la ruta de Rioja Alta. Los datos que se aportan corresponden a la suma de las tres rutas.

\*\* El servicio con gestión del Consorcio de Aguas y Residuos de La Rioja en la ruta de Sonsierra se inicia el 1 de enero de 2013.

\*\*\* A partir del 1 de marzo de 2024, se integra el municipio de villalba de Rioja

	2013 **	2014	2015	2016	2017	2018	2019	2020	2021	2022 *	2023	2024 ***
<b>MUNICIPIOS</b>	94	94	94	94	94	94	94	94	94	94	94	95
<b>HABITANTES</b>	29.281	31.943	31.526	31.038	30.517	30.146	29.783	29.684	29.647	30.201	30.281	30.545
<b>CONTENEDORES</b>	1.650	1.767	1.788	1.791	1.768	1.758	1.795	1.825	1.813	1.854	1.885	1.864
<b>Tn RECOGIDAS</b>	<b>14.866</b>	<b>15.008</b>	<b>15.086</b>	<b>14.889</b>	<b>14.812</b>	<b>15.231</b>	<b>14.880</b>	<b>14.685</b>	<b>14.865</b>	<b>14.646</b>	<b>14.120</b>	<b>10.337</b>
<b>HAB/ CONTENEDOR</b>	18	18	18	17	17	17	17	16	16	16	16	16
<b>KG HAB/ DIA</b>	1,39	1,29	1,31	1,31	1,33	1,38	1,37	1,36	1,37	1,77	1,28	1,24



# RECOGIDA DE R.S.U. GESTIONADA POR EL CONSORCIO DE AGUAS Y RESIDUOS

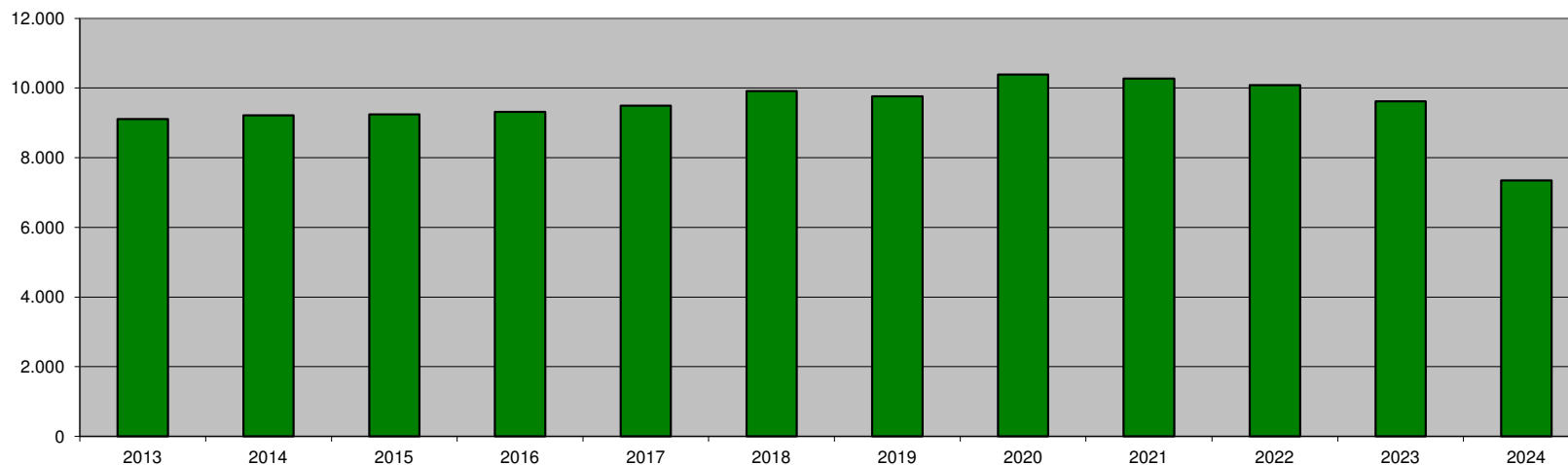


## RUTA RIOJA IREGUA- LEZA

Fuente: Consorcio de Aguas y Residuos de La Rioja  
 Fecha de actualización: 30 de septiembre de 2024

### Evolución de la recogida de RSU en los últimos años (2013-2024)

	2013	2014	2015	2016	2017	2018	2019	2020	2021	2022	2023	2024
<b>MUNICIPIOS</b>	42	42	42	42	42	42	42	42	42	42	42	42
<b>HABITANTES</b>	24.954	24.671	24.395	24.309	24.171	24.193	24.283	24.517	24.912	25.494	25.934	26.705
<b>CONTENEDORES</b>	743	755	765	765	758	767	760	785	787	795	775	876
<b>Tn RECOGIDAS</b>	<b>9.110</b>	<b>9.221</b>	<b>9.241</b>	<b>9.314</b>	<b>9.496</b>	<b>9.909</b>	<b>9.765</b>	<b>10.386</b>	<b>10.275</b>	<b>10.086</b>	<b>9.614</b>	<b>7.351</b>
<b>HAB/ CONTENEDOR</b>	34	33	32	32	32	32	32	31	32	32	33	30
<b>KG HAB/ DIA</b>	1,00	1,02	1,04	1,05	1,08	1,12	1,10	1,16	1,13	1,08	1,02	1,00



# RECOGIDA DE R.S.U. GESTIONADA POR EL CONSORCIO DE AGUAS Y RESIDUOS

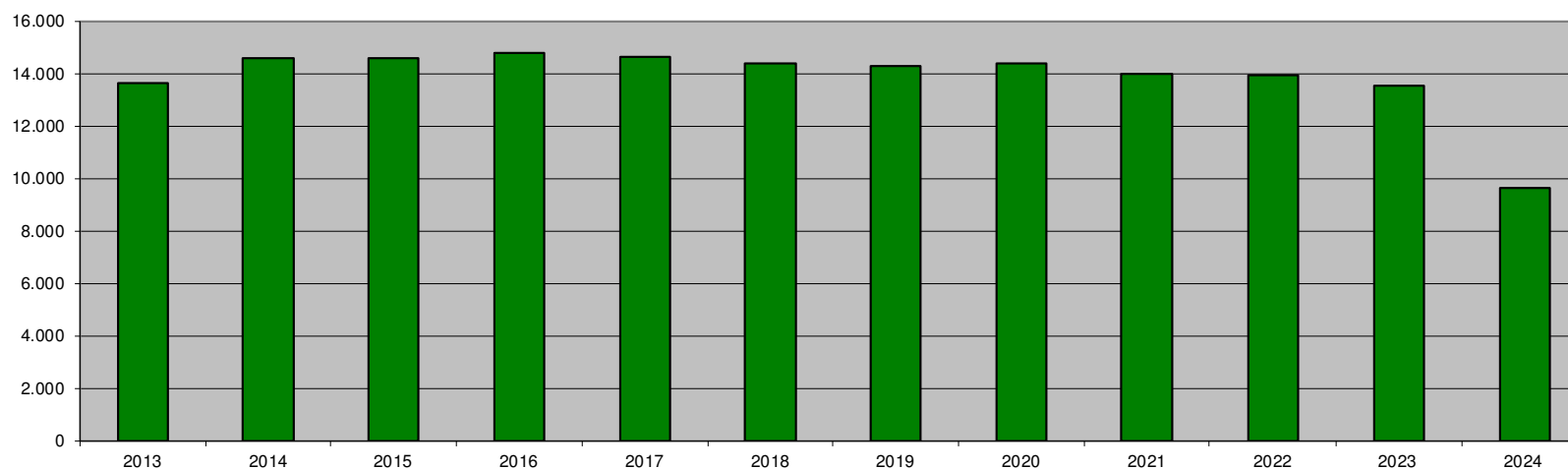


## RUTA RIOJA BAJA- EBRO

Fuente: Consorcio de Aguas y Residuos de La Rioja  
Fecha de actualización: 30 de septiembre de 2024

### Evolución de la recogida de RSU en los últimos años (2013-2024)

	2013	2014	2015	2016	2017	2018	2019	2020	2021	2022	2023	2024
<b>MUNICIPIOS</b>	6	6	6	6	6	6	6	6	6	6	6	6
<b>HABITANTES</b>	46.294	45.867	45.200	44.717	44.501	44.263	44.303	44.754	45.336	45.410	45.609	46.050
<b>CONTENEDORES</b>	513	508	513	513	509	504	509	512	507	508	504	495
<b>Tn RECOGIDAS</b>	<b>13.650</b>	<b>14.586</b>	<b>14.600</b>	<b>14.779</b>	<b>14.637</b>	<b>14.369</b>	<b>14.258</b>	<b>14.381</b>	<b>13.988</b>	<b>13.939</b>	<b>13.531</b>	<b>9.630</b>
<b>HAB/ CONTENEDOR</b>	91	90	90	88	87	87	88	87	87	89	90	93
<b>KG HAB/ DIA</b>	0,81	0,87	0,88	0,90	0,90	0,89	0,88	0,88	0,85	0,84	0,81	0,76



# RECOGIDA DE R.S.U. GESTIONADA POR EL CONSORCIO DE AGUAS Y RESIDUOS



## RUTA ALHAMA- LINARES

Fuente: Consorcio de Aguas y Residuos de La Rioja  
 Fecha de actualización: 30 de septiembre de 2024

### Evolución de la recogida de RSU en los últimos años (2013-2024)

	2013	2014	2015	2016	2017	2018	2019	2020	2021	2022	2023	2024
<b>MUNICIPIOS</b>	7	7	7	7	7	7	7	7	7	7	7	7
<b>HABITANTES</b>	4.543	4.442	4.266	4.135	4.078	3.983	3.897	3.864	3.892	3.925	3.864	3.832
<b>CONTENEDORES</b>	236	229	233	233	231	230	245	236	240	237	242	230
<b>Tn RECOGIDAS</b>	<b>1.996</b>	<b>1.985</b>	<b>2.007</b>	<b>1.992</b>	<b>1.988</b>	<b>2.061</b>	<b>2.002</b>	<b>1.939</b>	<b>1.930</b>	<b>1.909</b>	<b>1.895</b>	<b>1.349</b>
<b>HAB/ CONTENEDOR</b>	20	19	19	18	18	18	17	16	16	16	16	17
<b>KG HAB/ DIA</b>	1,20	1,22	1,29	1,32	1,34	1,42	1,41	1,41	1,36	1,33	1,34	1,28

