

REGISTRO DE EXPLOTACIONES AGRARIAS (SgaREX)

21 DE MAYO DE 2025

OBJETIVOS DE LA JORNADA

- ▶ Situación actual del Registro
- ▶ Actuaciones en el aplicativo del REA (SgaRex)
- ▶ Manejo básico del REA (SgaRex)
- ▶ Aplicación móvil donde visualizar el REA (Sga@app)
- ▶ Casos prácticos de manejo de la aplicación

Situación actual Registro

► Registro explotaciones agrarias, Antiguo REA

- Registro de registros (MC, TC, Invernaderos, ROMA, etc)
- Actualmente útil en modo consulta, no permite modificaciones
- Permite visualizar la información de REX

► Nuevo Registro de explotaciones agrarias, REX

- REX es un modulo dentro de SGA (sistema de gestión de ayudas) al igual que CUE
- Carga inicial explotaciones en 2024 (SU24, REGPA23, REA, Registro Viñedo, MC)
- Información en 2025
 - Titulares PAC = Solicitud única 2025 hasta fin plazo de SU
 - Resto de titulares = Alta declaración del REA (solicitud de inscripción o actualización)
- Importancia de REX
 - Base territorial explotaciones, información que pasa a SIEX y CUE
 - Obligación normativa por RD 9/2015 (higiene y producción primaria), RD 1054/2022 (SIEX)

Accesos al REA

- <https://www.larioja.org/agricultura/es/gestion-explotaciones/registro-autonomico-explotaciones-agricolas-rea>

► Acceso al nuevo REA




Acceso al sistema

Usuario

Contraseña

Continuar

Acceder mediante C3P
Centro de contraseña




Acceder mediante C3Pve




Acceder mediante Certificado o DNI electrónico

Cómo acceder y guías de ayuda

► Acceso al antiguo REA



Certificado Digital o DNIE



Usuario y Contraseña

Acceso con Certificado Digital o DNI electrónico

Conectar

Cómo acceder

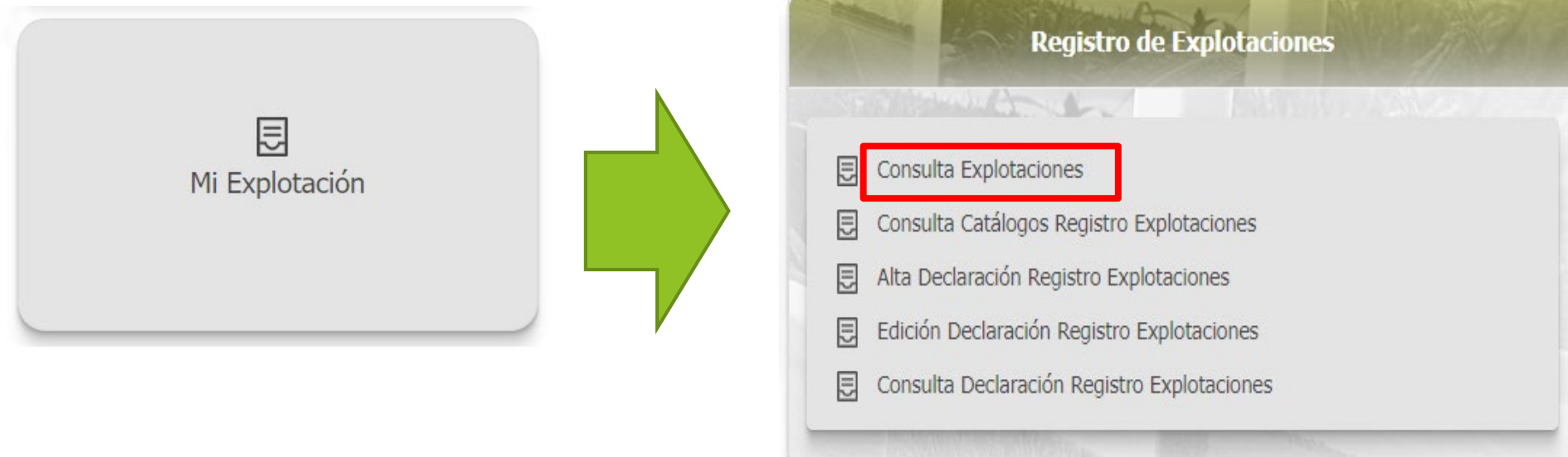
Acceso al REA



Opciones disponibles en el REA

► Consulta de explotación

- Se podrá consultar una explotación que ya esté inscrita (acceso con usuario y contraseña o certificado digital)



- ▶ Alta Declaración Registro Explotaciones
- ▶ Inscripción Registro de Explotaciones para inscribir una explotación nueva (acceso con certificado digital)



A screenshot of a registration form. The form has the following fields and sections:

- CIF/NIF del titular de la solicitud**: A text input field with a magnifying glass icon.
- Nombre / Razón Social**: A text input field.
- Primer Apellido**: A text input field.
- Segundo Apellido**: A text input field.
- Tipo de Solicitud**: A dropdown menu with the following options:
 - Seleccione Tipo de Solicitud--
 - Seleccione Tipo de Solicitud--
 - Inscripción Registro de Explotaciones** (highlighted in blue)
 - Actualización Registro de Explotaciones

► Alta Declaración Registro Explotaciones

- Actualización Registro de Explotaciones para actualizar una explotación inscrita (acceso con certificado digital)





The image shows a web form for 'Alta Declaración Registro Explotaciones'. The form fields are: 'CIF/NIF del titular de la solicitud' (with a search icon), 'Nombre / Razón Social', 'Primer Apellido', 'Segundo Apellido', and 'Tipo de Solicitud' (a dropdown menu). The dropdown menu is open, showing the options: '--Seleccione Tipo de Solicitud--', 'Inscripción Registro de Explotaciones', and 'Actualización Registro de Explotaciones' (highlighted in blue).

Estados de una solicitud de actualización o inscripción




► Abierta

- Se mantiene en este estado mientras estemos editando

► Finalizada


- Una vez hemos terminado de rellenar los datos, clicando en  pasa a estado finalizada
- Se puede volver a estado abierta y continuar editando clicando en el candado de nuevo 

► Registrada/Inscrita

- Clicando en el icono  la solicitud pasa a estado registrada
- La aplicación nos pide  ar la solicitud clicando en  y

Finalmente nos pide registrarla

La solicitud  Continuar a estado  Firmar  DA

- Una vez completado el proceso  Registrar ya no podremos modificar esa solicitud.
- Para modificar o actualizar una solicitud registrada hay que dar de alta una nueva solicitud, en este caso de actualización

► Edición de una solicitud no registrada

Consulta Declaración Registro Explotaciones



Permite acceder a una solicitud no registrada

Permite visualizar el historial de solicitudes realizadas y consultarlas

Manejo básico del REA

Campana: **Campana 2025** (Cambiar) Amaya González González Cuevas

Solicitudes Remesas y Lotes Registro Presencial Consultas - Informes Autorizaciones Importación - Exportación Catálogos Auxiliares Administración Mi Perfil Ayuda Salir

Consulta de Solicitudes <

Información v

[PRUEBAS CERTIFICADO EIDAS](#)
[CIF/NIF: 99999999R](#)
Actualización Registro de Explotaciones
Número Solicitud: 127108
Estado actual: Abierta

Solicitud v

- Solicitud
 - Datos Generales
 - Datos Adicionales
 - Datos Complementarios
 - Titular
 - Documentación
 - Asociaciones y Socios
 - Superficies
 - Maquinaria y Equipos
 - Edificios e Instalaciones
 - Actividades Complementarias
 - Información Complementaria
 - Cumplimiento de BCAMs y Ecorregímenes

Manejo básico del REA/Datos generales

Datos Generales

Datos Identificativos de la Explotación

Cód. Explotación	Cód. SIEX	Código	Provincia Predominante	Código	Municipio Predominante	Código REGEPA	Código propio C.A.	Fecha de Inscripción	Fecha de alta	Fecha de modificación	Fecha de baja	Causa Baja
ES17000055635			-- Seleccionar --		-- Seleccionar --			19/05/2025	20/05/2025			

Estado de la explotación

En tramitación

Datos Personales del Titular de la explotación

CIF/NIF	Nombre / Razón Social	Primer Apellido	Segundo Apellido	F. Nacimiento	Género	Email	Teléfono
99999999R	PRUEBAS	CERTIFICADO	EIDAS	05/12/1978	Mujer	rea@larioja.org	

Móvil	Estado Civil	Régimen Matrimonial	Fec. Alta S.S Agraria	Régimen S.S.	Núm. Afil. S.S.	Edad Inscripción	Edad Actual
666999111	-- Seleccionar --	-- Seleccionar --		-- Seleccionar --		46	46

Autorización a la Administración - Notificación Telemática

☒ Autorización a la Administración para enviar información mediante SMS.

☒ Autorización a la Administración para enviar información mediante correo electrónico.

☐ Autoriza a la Administración para efectuarle notificaciones telemáticas

Indicadores de la Explotación

☐ Instalación Joven Agricultor

Campaña Inicio Actividad Agraria

☐ Declara buenas prácticas agrarias

☐ Solicita RUT por Mano de Obra

☐ Autocontrol

☐ Venta directa

☐ Ocio/Autoconsumo

Comunidades Usuarios de Agua

Codigo comunidad de regante	Nombre comunidad de regante	Fecha Inicio	Fecha Fin	Borrar

Manejo básico del REA/Datos Adicionales

Datos Adicionales

Expone

Que conoce que la recogida y tratamiento de los datos personales recogidos en esta solicitud se realiza conforme al Reglamento (UE) 679/2016 General de Protección de Datos (RGPD) y a la normativa nacional vigente en la materia.

Que conoce que en caso de solapamiento entre la delimitación de la superficie de su declaración y la presentada por otros solicitantes, los datos de su DNI y entidad colabora podrían ser puestos a disposición de dichos solicitantes con los que existe dicho conflicto, con la finalidad exclusiva que puedan resolver la diferencia en la declaración. Únicamente se proporcionarán dichos datos y para esa finalidad, de manera que se cumpla con lo establecido en el artículo 5.1 del Reglamento General de Protección de Datos

INFORMACIÓN sobre PROTECCIÓN de DATOS. RESPONSABLE del tratamiento de sus datos: Dirección General de Agricultura y Ganadería de la Consejería de Agricultura, Ganadería, Mundo Rural y Medio Ambiente del Gobierno de La Rioja. CONTACTO: Avda. de la Paz, 8-10. Correo electrónico: dg.agrigan@laroja.org. DELEGADO de protección de datos: Secretaría General Técnica de Hacienda y Administración Pública. CONTACTO: Vara de Rey 1, 26003 Logroño, La Rioja. Correo electrónico: delegadapd@laroja.org.

INFORMACIÓN sobre PROTECCIÓN de DATOS. DERECHOS: Según el Art. 15 y siguientes del RGPD, cualquier persona puede ejercitar sus derechos de acceso, rectificación y supresión de datos ("derecho al olvido"), así como solicitar la limitación del tratamiento, oponerse al mismo y solicitar la portabilidad de sus datos, dirigiéndose de forma presencial a las oficinas de registro o telemáticamente, a través de la siguiente dirección electrónica: <https://www.larioja.org/derechoslopd>.

INFORMACIÓN sobre PROTECCIÓN de DATOS. TIEMPO de conservación de los datos. Se conservarán durante el tiempo necesario para cumplir con la finalidad para la que se recabaron y para determinar las posibles responsabilidades que se pudieran derivar de dicha finalidad y del tratamiento de los datos. Será de aplicación lo dispuesto en la normativa de archivos y documentación.

Que conoce que los datos contenidos en la solicitud REA se podrán utilizar con fines estadísticos, conforme a lo establecido en la Ley 12/1989, de 9 de mayo, de la Función Estadística Pública. A tales efectos, los datos de la solicitud única se facilitarán al Instituto Nacional de Estadística, del Ministerio de Economía y Empresa, a fin de dar cumplimiento al Reglamento (UE) n.º 2018/1091 del Parlamento Europeo y del Consejo, de 18 de julio de 2018, relativo a las estadísticas integradas sobre explotaciones agrícolas y por el que se derogan los Reglamentos (CE) n.º 1166/2008 y (UE) n.º 1337/2011, y al Plan Estadístico Nacional

Compromete

Declara

Que todos los datos contenidos en esta solicitud, incluidas todas sus partes, son verdaderos

Que, en su caso dispongo de la autorización del órgano competente de la entidad a la que represento o que tengo poder suficiente para presentar esta solicitud.

Que los cultivos y aprovechamientos, así como las actividades de mantenimiento declaradas son veraces y constituyen un fiel reflejo de su actividad agraria

Es conocedor de que las fotos incluidas en la solicitud y la delimitación gráfica de sus líneas de declaración podrán ser publicadas o utilizadas para los fines que determine la Administración, conforme al Real Decreto de pagos directos.

Que es conocedor de la publicación de los datos relativos a la identificación del declarante de cada recinto, régimen de tenencia y cultivo declarado en el recinto, así como referencia catastral de la parcela SIGPAC en la que se localiza el recinto, con acceso a los mismos restringido a los titulares catastrales de las parcelas que contienen esos recintos. Con esta declaración expreso mi conocimiento de que se facilitan a la Dirección General de Catastro del Ministerio de Hacienda y Función Pública, en los términos que se determinen por orden del Ministro de Hacienda y Función Pública, los datos personales mínimos exigibles para que el titular catastral pueda ejercer sus derechos de acceso respecto a las comunicaciones al catastro tal como se recoge en el artículo 117.4 del RD 1048/2022

Variedades modificadas genéticamente:

☐ Que el solicitante AFIRMA: conocer la normativa aplicable al uso de las variedades modificadas genéticamente

Ser conocedor de la información relativa a los elementos del paisaje y franjas de protección de los cauces que figuran en la base de datos del SIGPAC (visor) para las parcelas agrícolas declaradas y que éstos se corresponden con la realidad de su explotación, presentando en caso contrario la alegación de cambio de uso SIGPAC o delimitación que corresponda

Que la declaración de parcelas realizada en esta solicitud contiene la relación de todas las parcelas agrícolas de la explotación.

Que conoce que de acuerdo con el artículo 4.3 del Real Decreto 9/2015, por el que se regulan las condiciones de aplicación de la normativa comunitaria en materia de higiene en la producción primaria agrícola las notificaciones a la Solicitud REA tendrán consideración de notificación para la inscripción en el Registro Autonómico de Explotaciones Agrarias.

Autoriza

Datos fiscales AEAT

☒ Autorizo a acceder a datos de la AEAT / Agencia Tributaria Autonómica

☐ Deniego el acceso a datos de la AEAT / Agencia Tributaria Autonómica

☐ Autoriza a la Administración para efectuarle notificaciones telemáticas

Manejo básico del REA/Datos complementarios

Solicitudes Remesas y Lotes Registro Presencial Consultas - Informes Autorizaciones Importación - Exportación Catálogos Auxiliares Administración Mi Perfil Ayuda Salir

Edición de la Solicitud

Información

Solicitud

- Solicitud
 - Datos Generales
 - Datos Adicionales
 - Datos Complementarios**
 - Titular
 - Datos Personales
 - Cónyuges
 - Representantes Autorizados
 - Cotitulares
 - Responsabilidad Jurídica de la Explotación
 - Cursos Realizados (NO RELLENAR)
 - Ingresos
 - Responsables Explotación

Datos Complementarios

Denominaciones de Origen Protegidas

Denominación de Origen Protegida	Fecha Inicio	Fecha Fin	Borrar
Rioja	03/07/2000		<input type="checkbox"/>

Total: 2 Registros desde 1 a 2 Pag.1 10 Reg. por pagina

Indicaciones Geográficas/Indicaciones Geográficas Protegidas

Indicación Geográfica/Indicación Geográfica Protegida	Fecha Inicio	Fecha Fin	Borrar
---	--------------	-----------	--------

Total: 0 No se encontraron registros Pag.1 10 Reg. por pagina

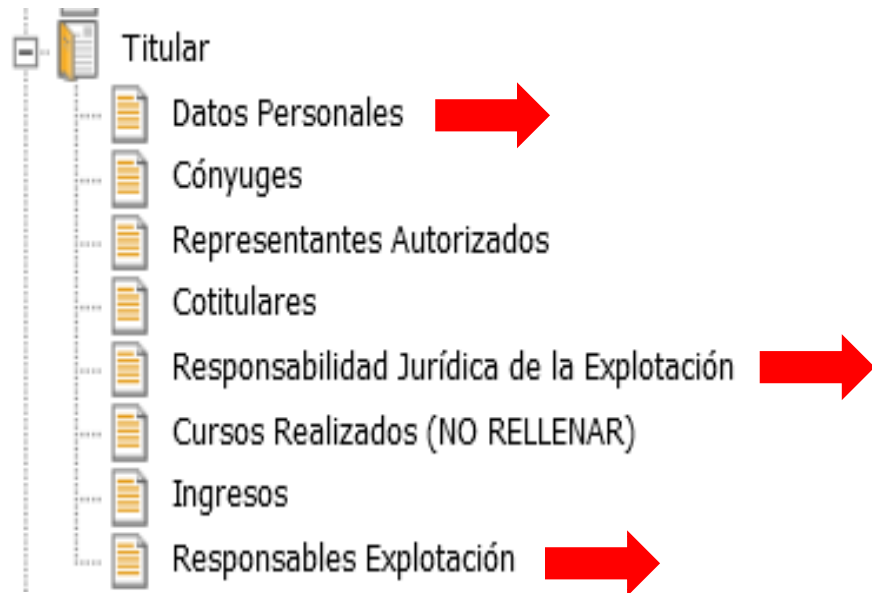
Otras Marcas de Calidad

Denominaciones de Origen Protegidas

+ Incorporar

Denominación de Origen Protegida	Nombre de la comunidad autónoma	Nacional	Categoría	Descripción de la clase	Descripción de la subclase
rioja					
Aceite de la Rioja	La Rioja	<input type="checkbox"/>	Productos agroalimentarios	CLASE 1.5. ACEITES Y GRASAS	1.5 Aceites de Oliva Virgen
Rioja		<input checked="" type="checkbox"/>	Vinos	VINOS DOP	DOCa: "Vino de Denominación d

Manejo básico del REA/Titular



Manejo básico del REA/Datos personales

Datos Personales

 Guardar

Dirección Notificación del Titular

(Calle), Marques de Murrieta, N° 76, Logroño (La Rioja -)

Tipo vía	Nombre vía	Número	Bloque	Portal	Escalera	Planta	Puerta	Km	Provincia	Municipio	Código Postal	Localidad
-- Seleccionar --	Marques de Murrieta	76							La Rioja	Logroño	26002	

Apartado de Correos Oficina de Correos

Domicilio de residencia igual al de notificación



Domicilio de residencia igual al de notificación.

Dirección Residencia del Titular

(Calle), Marques de Murrieta, N° 76, Logroño (La Rioja -)

Tipo vía	Nombre vía	Número	Bloque	Portal	Escalera	Planta	Puerta	Km	Provincia	Municipio	Código Postal	Localidad
-- Seleccionar --	Marques de Murrieta	76							La Rioja	Logroño	26002	

Datos Profesionales del titular

Forma Jurídica	Capacitación Profesional
Persona física	Cursos de formación agraria

Tipos de Agricultor



Porcentaje Renta de Actividad Agraria

Porcentaje Renta de Actividad Complementaria

Volumen de empleo

Manejo básico del REA/Responsabilidad jurídica de la explotación

Responsabilidad Jurídica de la Explotación ⓘ

Guardar

RESPONSABILIDAD JURÍDICA DE LA EXPLOTACIÓN

Responsabilidad jurídica y económica de la explotación

El contenido de este bloque no afecta a la gestión de la Solicitud. No obstante su cumplimentación es **OBLIGATORIA** en base a las siguientes disposiciones:

- El Reglamento (UE) 2018/1091 del Parlamento Europeo y del Consejo de la Unión Europea de 18 de julio de 2018 relativo a las estadísticas integradas sobre explotaciones agrícolas, establece la obligatoriedad de llevar a cabo el Censo Agrario y Encuestas sobre la Estructura de las Explotaciones Agrícolas. El Reglamento establece la posibilidad de la utilización de Registros Administrativos para la elaboración del Censo. En aras de la reducción de la carga a los informantes, los datos procedentes de la solicitud serán facilitados al INE, con fines estadísticos, para la elaboración del Censo
- Por su parte, la disposición adicional segunda de la Ley 13/1996 de 30 de diciembre de 1996, señala como estadísticas obligatorias aquellas cuya realización resulte obligatoria para el Estado español por exigencia de la normativa de la Unión Europea. Los servicios estadísticos podrán solicitar datos de todas las personas físicas y jurídicas, nacionales y extranjeras, residentes en España (artículo 10.1 de la Ley 12/1989 de la Función Estadística Pública LFEF). Asimismo, según el artículo 10.2 de la LFEF todas las personas físicas y jurídicas que suministren datos deben contestar de forma veraz, exacta, completa y dentro del plazo"

La responsabilidad jurídica y económica de la explotación recae en:

¿Es el titular también el gerente de la explotación?

¿El gerente de la explotación comparte responsabilidad de la gestión con un familiar?


Gerente de la explotación


NIF gerente Explotación	Id. distinto CIF/NIF	Nombre / Razón Social	Primer Apellido	Segundo Apellido	F. Nacimiento	Género
<input type="text" value="99999999R"/>	<input type="checkbox"/>	<input type="text" value="PRUEBAS"/>	<input type="text" value="CERTIFICADO"/>	<input type="text" value="EIDAS"/>	<input type="text" value="05/12/1978"/>	<input type="text" value="Mujer"/>

Email	Teléfono	Móvil	Porcentaje de jornadas Anuales de trabajo agrario en la explotación	Año en que empezó a trabajar como gerente de explotación	Formación agraria del gerente de explotación
<input type="text" value="rea@larioja.org"/>	<input type="text"/>	<input type="text" value="666999111"/>	<input type="text" value="-- Seleccionar --"/>	<input type="text"/>	<input type="text" value="-- Seleccionar --"/>

Cursos de perfeccionamiento realizados durante los últimos doce meses




Manejo básico del REA/Responsable de la explotación

Responsables 

 Guardar

Datos del Responsable de la explotación

-- Titular --

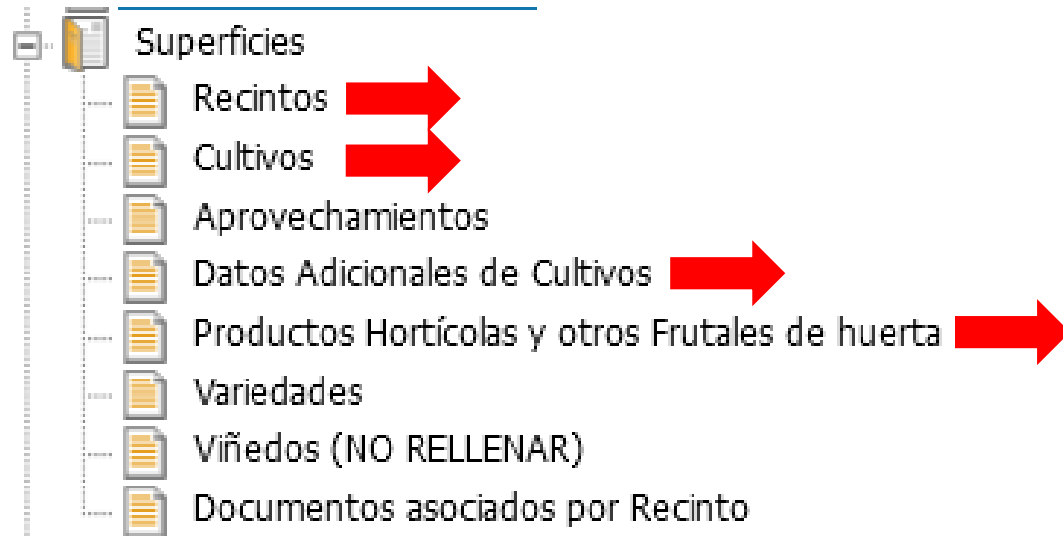
CIF/NIF	Id. distinto CIF/NIF	Nombre	Primer Apellido	Segundo Apellido	F. Nacimiento	Género	Teléfono	Móvil
99999999R	<input type="checkbox"/>	PRUEBAS	CERTIFICADO	EIDAS	05/12/1978 	Mujer		666999111
E-Mail	Fecha Inicio	Fecha Fin						
rea@larioja.org	21/05/2025 							

Datos Dirección de Notificación Responsable de la explotación

(Calle), Marques de Murrieta, Nº 76, Logroño (La Rioja -)

Tipo vía	Nombre vía	Número	Bloque	Portal	Escalera	Planta	Puerta	Km	País	Provincia	Municipio
-- Seleccionar --	Marques de Murrieta	76							España	La Rioja	Logroño
Código Postal	Localidad	Apartado de Correos	Oficina de Correos								
26002											

Manejo básico del REA/Superficies



Manejo básico del REA/Recintos

Recintos

☐ Mostrar recintos de baja

	Graf.	Número Parcela Agrícola	Cód. Provincia	Provincia	Cód. Municipio	Municipio	Agregado	Zona	Cód. Polígono	Cód. Parcela	Cód. Recinto	Paraje
1	+	11	26	La Rioja	23	BADARAN	0	0	3	35	1	
2	+	11	26	La Rioja	23	BADARAN	0	0	3	36	1	
3	+	11	26	La Rioja	23	BADARAN	0	0	3	39	1	
4	+	4	26	La Rioja	23	BADARAN	0	0	8	16	1	
5	+	3	26	La Rioja	23	BADARAN	0	0	8	16	1	
6	+	2	26	La Rioja	23	BADARAN	0	0	8	16	1	
7	+	1	26	La Rioja	23	BADARAN	0	0	8	44	1	
8	+	1	26	La Rioja	23	BADARAN	0	0	12	204	4	
9	+	10	26	La Rioja	23	BADARAN	0	0	12	210	3	
10	+	5	26	La Rioja	23	BADARAN	0	0	12	504	2	
11	+	6	26	La Rioja	23	BADARAN	0	0	12	604	1	
12	+	7	26	La Rioja	23	BADARAN	0	0	13	382	1	
13	+	8	26	La Rioja	23	BADARAN	0	0	13	383	1	
14	+	9	26	La Rioja	23	BADARAN	0	0	13	404	4	
15	+	3	26	La Rioja	39	CANILLAS DE RIO TUERTO	0	1	3	299	1	

Total: 15

Registros desde 1 a 15

Pag.1

50 Reg. por pagina

Ver

v10.9.0

Activada LDG

Selección

provincia : 26

municipio : 23

poligono : 3

parcela : 35

recinto : 1

PA : 11

solicitud : 125221

expediente : -- N/D --

superficie : 1.5057 ha

Manejo básico del REA/Incorporar recintos

Duplicar recinto

Añadir recinto con datos alfanuméricos

Añadir recinto SigPac

Guardar

Incluir recintos parciales

The interface displays a table of land parcels (Recintos) with the following columns: Graf., Número Parcela Agrícola, Cód. Provincia, Provincia, Cód. Municipio, Municipio, Agregado, Zona, Cód. Polígono, Cód. Parcela, and Cód. Recinto. The table lists 15 records, all from La Rioja, Badarán, with various parcel numbers and codes. A map view on the right shows the geographical distribution of these parcels, with a 'Captura Gráfica' button and a 'Desacoplar' button. The map is labeled '14'.

	Graf.	Número Parcela Agrícola	Cód. Provincia	Provincia	Cód. Municipio	Municipio	Agregado	Zona	Cód. Polígono	Cód. Parcela	Cód. Recinto
1	+	11	26	La Rioja	23	BADARAN	0	0	3	35	1
2	+	11	26	La Rioja	23	BADARAN	0	0	3	36	1
3	+	11	26	La Rioja	23	BADARAN	0	0	3	39	1
4	+	4	26	La Rioja	23	BADARAN	0	0	8	16	1
5	+	3	26	La Rioja	23	BADARAN	0	0	8	16	1
6	+	2	26	La Rioja	23	BADARAN	0	0	8	16	1
7	+	1	26	La Rioja	23	BADARAN	0	0	8	44	1
8	+	1	26	La Rioja	23	BADARAN	0	0	12	204	4
9	+	10	26	La Rioja	23	BADARAN	0	0	12	210	3
10	+	5	26	La Rioja	23	BADARAN	0	0	12	504	2
11	+	6	26	La Rioja	23	BADARAN	0	0	12	604	1
12	+	7	26	La Rioja	23	BADARAN	0	0	13	382	1
13	+	8	26	La Rioja	23	BADARAN	0	0	13	383	1
14	+	9	26	La Rioja	23	BADARAN	0	0	13	404	4
15	+	3	26	La Rioja	39	CANILLAS DE RIO TUERTO	0	1	3	299	1

Total: 15 Registros desde 1 a 15 Pag.1 50 Reg. por pagina

Manejo básico del REA/Cultivos

Datos de Cultivo, variedad, fecha de inicio, regadío....

Cultivos

Mostrar cultivos de baja

Superficie Parcela (Ha)	Uso SigPac	Pastos en Común	Dehesa Comunal	Código Producto	Producto	Variedad / Especie / Tipo	Variedad	Detalle Hortícola	Detalle Variedad	Fecha Inicio Cultivo	Fecha Fin Cultivo	Sistema de Explotación	CSP Declarado	Superficie Neta de Pastos (Ha)	Causa Baja	Fecha de baja	Utas a nivel de cultivo	Margen Bruto	Indicador Corredor	Datos Adicionales	Tipo SENP	SENP Código CP	Longitud SENP	Bornes			
	▼	▼	▼									▼			▼						▼						
1,51	VI	<input type="checkbox"/>	<input type="checkbox"/>	102	VIÑA	2392	VIURA			03/10/2015		Regadío							<input type="checkbox"/>			<input type="checkbox"/>		<input type="checkbox"/>			
2,33	VI	<input type="checkbox"/>	<input type="checkbox"/>	102	VIÑA	2392	VIURA			03/10/2015		Regadío							<input type="checkbox"/>			<input type="checkbox"/>		<input type="checkbox"/>			
2,38	VI	<input type="checkbox"/>	<input type="checkbox"/>	102	VIÑA	2392	VIURA			03/10/2015		Regadío							<input type="checkbox"/>			<input type="checkbox"/>		<input type="checkbox"/>			
	VI	<input type="checkbox"/>	<input type="checkbox"/>	102	VIÑA	2392	VIURA			03/10/2015	19/08/2024	Regadío							<input type="checkbox"/>			<input type="checkbox"/>		<input type="checkbox"/>			
0,04	TH	<input type="checkbox"/>	<input type="checkbox"/>	164	ALCAHOFA	2	BLANCA DE TUDELA			08/08/2023									<input type="checkbox"/>			<input type="checkbox"/>		<input type="checkbox"/>			
0,03	TH	<input type="checkbox"/>	<input type="checkbox"/>	157	CEBOLLA	1	CEBOLLA BABOSA			04/03/2024									<input type="checkbox"/>			<input type="checkbox"/>		<input type="checkbox"/>			
0,02	TH	<input type="checkbox"/>	<input type="checkbox"/>	155	LECHUGA	12	LECHUGA BATAVISA			06/04/2024									<input type="checkbox"/>			<input type="checkbox"/>		<input type="checkbox"/>			
0,07	TH	<input type="checkbox"/>	<input type="checkbox"/>	193	HUERTA	0	SIN VARIEDAD			01/02/2024									<input type="checkbox"/>			<input type="checkbox"/>		<input type="checkbox"/>			
0,18	VI	<input type="checkbox"/>	<input type="checkbox"/>	102	VIÑA	2553	MAZUELO			13/10/2016									<input type="checkbox"/>			<input type="checkbox"/>		<input type="checkbox"/>			
2,58	VI	<input type="checkbox"/>	<input type="checkbox"/>	102	VIÑA	1345	MATURANA TINTA			14/10/2015									<input type="checkbox"/>			<input type="checkbox"/>		<input type="checkbox"/>			
0,13	VI	<input type="checkbox"/>	<input type="checkbox"/>	102	VIÑA	87	GRACIANO			01/10/2000									<input type="checkbox"/>			<input type="checkbox"/>		<input type="checkbox"/>			
0,09	VI	<input type="checkbox"/>	<input type="checkbox"/>	102	VIÑA	87	GRACIANO			01/12/2000									<input type="checkbox"/>			<input type="checkbox"/>		<input type="checkbox"/>			
1,68	VI	<input type="checkbox"/>	<input type="checkbox"/>	102	VIÑA	2462	ALBILLO MAYOR			07/01/1995									<input type="checkbox"/>			<input type="checkbox"/>		<input type="checkbox"/>			
1,84	VI	<input type="checkbox"/>	<input type="checkbox"/>	102	VIÑA	2462	ALBILLO MAYOR			07/01/1995									<input type="checkbox"/>			<input type="checkbox"/>		<input type="checkbox"/>			
0,1	VI	<input type="checkbox"/>	<input type="checkbox"/>	102	VIÑA	2462	ALBILLO MAYOR			07/01/1995									<input type="checkbox"/>			<input type="checkbox"/>		<input type="checkbox"/>			
1,09	TA	<input type="checkbox"/>	<input type="checkbox"/>	49	ALUBIA	84	BINA			18/06/2024		Regadío							<input type="checkbox"/>			<input type="checkbox"/>		<input type="checkbox"/>			
1,09	TA	<input type="checkbox"/>	<input type="checkbox"/>	40	GUSANTE	183	DOLORES			18/03/2024	14/06/2024								<input type="checkbox"/>			<input type="checkbox"/>		<input type="checkbox"/>			
1,09	TA	<input type="checkbox"/>	<input type="checkbox"/>	49	ALUBIA	577	VERDINES			16/06/2024	17/06/2024	Regadío							<input type="checkbox"/>			<input type="checkbox"/>		<input type="checkbox"/>			
0,34	VI	<input type="checkbox"/>	<input type="checkbox"/>	193	HUERTA	0	SIN VARIEDAD			01/10/2024									<input type="checkbox"/>			<input type="checkbox"/>		<input type="checkbox"/>			
Superficie Neta Total (Ha)																											

Manejo básico del REA/cambio de cultivo

Se realiza desde el impreso de Recintos clicando en



Solicitudes Remesas y Lotes Registro Presencial Consultas - Informes Autorizaciones Importación - Exportación Catálogos Auxiliares Administración Mi Perfil Ayuda Salir

Edición de la Solicitud

Información

Solicitud

- Solicitud
 - Datos Generales
 - Datos Adicionales
 - Datos Complementarios
 - Titular
 - Datos Personales
 - Cónyuges
 - Representantes Autorizados
 - Cotitulares
 - Responsabilidad Jurídica de
 - Cursos Realizados (NO REL
 - Ingresos
 - Responsables Explotación
 - Documentación
 - Asociaciones y Socios
 - Superficies
 - Recintos**
 - Cultivos
 - Aprovechamientos
 - Datos Adicionales de Cultiv
 - Productos Hortícolas y c
 - Variedades

Recintos

☐ Mostrar recintos de baja

C. Parcelaria	Superficie SigPac	Superficie Declarada	Superficie Declarada Gráfica	Sup. Corredores	Uso SigPac	Cultivo/Asociado	Detalle Aprob/Cul	Código Producto	Producto	Variedad / Especie / Tipo	Variedad	Pastor Corredor
<input type="checkbox"/>	1,51	1,51	1,51		VIÑEDO	Cultivo		102	VIÑA	2392	VIURA	
<input type="checkbox"/>	2,33	2,33	2,33		VIÑEDO	Cultivo		102	VIÑA	2392	VIURA	
<input type="checkbox"/>	2,38	2,38	2,38		VIÑEDO	Cultivo		102	VIÑA	2392	VIURA	
<input type="checkbox"/>	0,11	0,04	0,04		HUERTA	Cultivo		164	ALCACHOFA	2	BLANCA DE TUDELA	
<input type="checkbox"/>	0,11	0,03	0,03		HUERTA	Cultivo		157	CEBOLLA	1	CEBOLLA BABOSA	
<input type="checkbox"/>	0,11	0,02	0,02		HUERTA	Cultivo		155	LECHUGA	12	LECHUGA BATAVIA	
<input type="checkbox"/>	0,08	0,07	0,07		HUERTA	Cultivo		193	HUERTA	0	SIN VARIEDAD	
<input type="checkbox"/>	0,18	0,18	0,18		VIÑEDO	Cultivo		102	VIÑA	2553	MAZUELO	
<input type="checkbox"/>	2,58	2,58	2,58		VIÑEDO	Cultivo		102	VIÑA	1345	MATURANA TINTA	
<input type="checkbox"/>	0,13	0,13	0,13		VIÑEDO	Cultivo		102	VIÑA	87	GRACIANO	
<input type="checkbox"/>	0,09	0,09	0,09		VIÑEDO	Cultivo		102	VIÑA	87	GRACIANO	

Manejo básico del REA/cambio de cultivo

Nos redirige a este impreso

Solicitudes Remesas y Lotes Registro Presencial Consultas - Informes Autorizaciones Importación - Exportación Catálogos Auxiliares Administración Mi Perfil Ayuda Salir

Edición de la Solicitud

Información

Solicitud

- Solicitud
 - Datos Generales
 - Datos Adicionales
 - Datos Complementarios
 - Titular
 - Datos Personales
 - Cónyuges
 - Representantes Autorizados
 - Cotitulares
 - Responsabilidad Jurídica de
 - Cursos Realizados (NO REL
 - Ingresos
 - Responsables Explotación
 - Documentación
 - Asociaciones y Socios
 - Superficies

Cultivos

☐ Mostrar cultivos de baja

Cód. Provincia	Provincia	Cód. Municipio	Municipio	Agregado	Zona	Cód. Polígono	Cód. Parcela	Cód. Recinto
26		39	CANILLAS DE RIO TUERTO	0	1	3	299	1

Cultivos

ac	Pastos en Común	Dehesa Comunal	Código Producto	Producto	Variedad / Especie / Tipo	Variedad	Detalle Hortícola	Detalle Variedad	Fecha Inicio Cultivo	Fecha Fin Cultivo	Sistema de Explotación	CSP Declarado	Superficie Neta de Pastos (Ha)	Causa Baja	Fecha de baja	Utas a nivel de cultivo	Margen Br
<input type="checkbox"/>	<input type="checkbox"/>	<input type="checkbox"/>	49	ALUBIA	577	VERDINES			16/06/2024	17/06/2024	Regadío			<input type="checkbox"/>			
<input type="checkbox"/>	<input type="checkbox"/>	<input type="checkbox"/>	40	GUISANTE	103	DOLORES			18/03/2024	14/06/2024				<input type="checkbox"/>			
<input type="checkbox"/>	<input type="checkbox"/>	<input type="checkbox"/>	49	ALUBIA	84	BINA			18/06/2024		Regadío			<input type="checkbox"/>			

Superficie Neta Total (Ha)

Total: 3 Registros desde 1 a 3 Pag.1 50 Reg. por pagina

Ponemos fecha fin de cultivo, clicamos en  y cuando se nos genera la nueva fila. Introducimos los datos del nuevo cultivo, pudiendo modificar la fecha inicio que se pone por defecto.

En la opción calendario  vemos los diferentes cultivos a los largo del año en formato calendario

Manejo básico del REA/Datos adicionales de cultivo

Datos de Marcas de calidad, Agricultura ecológica, cultivo de hongos....

Datos Adicionales de Cultivos

Mostrar cultivos de baja

Modificación Masiva

Guardar

Número de Árboles Otras especies frutales y olivar	Año plantación < 2010	Sist. Prod. Olivar	Marco de Plantación Horizontal	Marco de Plantación Vertical	Cod. Patrón	Patrón	Año Reinjerto	Cod. Certificad 1	Certificad 1	Cod. Certificad 2	Certificad 2	Cod. Certificad 3	Certificad 3	Requiere Alegación al SigPac	Denominación de Origen Protegida	Indicación Geográfica Protegida	Otra Marca de Calidad	Sistema de Conducción	Nº unidades productivas de hongos	Longitud (cm)	Ancho (cm)	Alto (cm)	Nº Ciclos anuales de hongos	Duración del ciclo de hongos	Procedencia material vegetal	Siembra Directa	Nº de módulos de Hongos
	<input type="checkbox"/>				<input type="checkbox"/>			<input type="checkbox"/>		<input type="checkbox"/>		<input type="checkbox"/>		<input type="checkbox"/>	Rioja												
	<input type="checkbox"/>				<input type="checkbox"/>			<input type="checkbox"/>		<input type="checkbox"/>		<input type="checkbox"/>		<input type="checkbox"/>	Rioja												
	<input type="checkbox"/>				<input type="checkbox"/>			<input type="checkbox"/>		<input type="checkbox"/>		<input type="checkbox"/>		<input type="checkbox"/>	Rioja												
	<input type="checkbox"/>				<input type="checkbox"/>			<input type="checkbox"/>		<input type="checkbox"/>		<input type="checkbox"/>		<input type="checkbox"/>	Rioja												
	<input type="checkbox"/>				<input type="checkbox"/>			<input type="checkbox"/>		<input type="checkbox"/>		<input type="checkbox"/>		<input type="checkbox"/>													
	<input type="checkbox"/>				<input type="checkbox"/>			<input type="checkbox"/>		<input type="checkbox"/>		<input type="checkbox"/>		<input type="checkbox"/>													
	<input type="checkbox"/>				<input type="checkbox"/>			<input type="checkbox"/>		<input type="checkbox"/>		<input type="checkbox"/>		<input type="checkbox"/>													
	<input type="checkbox"/>				<input type="checkbox"/>			<input type="checkbox"/>		<input type="checkbox"/>		<input type="checkbox"/>		<input type="checkbox"/>	Rioja												
	<input type="checkbox"/>				<input type="checkbox"/>			<input type="checkbox"/>		<input type="checkbox"/>		<input type="checkbox"/>		<input type="checkbox"/>	Rioja												
	<input type="checkbox"/>				<input type="checkbox"/>			<input type="checkbox"/>		<input type="checkbox"/>		<input type="checkbox"/>		<input type="checkbox"/>	Rioja												
	<input type="checkbox"/>				<input type="checkbox"/>			<input type="checkbox"/>		<input type="checkbox"/>		<input type="checkbox"/>		<input type="checkbox"/>	Rioja												
	<input type="checkbox"/>				<input type="checkbox"/>			<input type="checkbox"/>		<input type="checkbox"/>		<input type="checkbox"/>		<input type="checkbox"/>	Rioja												
	<input type="checkbox"/>				<input type="checkbox"/>			<input type="checkbox"/>		<input type="checkbox"/>		<input type="checkbox"/>		<input type="checkbox"/>	Rioja												
	<input type="checkbox"/>				<input type="checkbox"/>			<input type="checkbox"/>		<input type="checkbox"/>		<input type="checkbox"/>		<input type="checkbox"/>													
	<input type="checkbox"/>				<input type="checkbox"/>			<input type="checkbox"/>		<input type="checkbox"/>		<input type="checkbox"/>		<input type="checkbox"/>													
	<input type="checkbox"/>				<input type="checkbox"/>			<input type="checkbox"/>		<input type="checkbox"/>		<input type="checkbox"/>		<input type="checkbox"/>													
	<input type="checkbox"/>				<input type="checkbox"/>			<input type="checkbox"/>		<input type="checkbox"/>		<input type="checkbox"/>		<input type="checkbox"/>													
	<input type="checkbox"/>				<input type="checkbox"/>			<input type="checkbox"/>		<input type="checkbox"/>		<input type="checkbox"/>		<input type="checkbox"/>													
	<input type="checkbox"/>				<input type="checkbox"/>			<input type="checkbox"/>		<input type="checkbox"/>		<input type="checkbox"/>		<input type="checkbox"/>													
	<input type="checkbox"/>				<input type="checkbox"/>			<input type="checkbox"/>		<input type="checkbox"/>		<input type="checkbox"/>		<input type="checkbox"/>													
	<input type="checkbox"/>				<input type="checkbox"/>			<input type="checkbox"/>		<input type="checkbox"/>		<input type="checkbox"/>		<input type="checkbox"/>													
	<input type="checkbox"/>				<input type="checkbox"/>			<input type="checkbox"/>		<input type="checkbox"/>		<input type="checkbox"/>		<input type="checkbox"/>													
	<input type="checkbox"/>				<input type="checkbox"/>			<input type="checkbox"/>		<input type="checkbox"/>		<input type="checkbox"/>		<input type="checkbox"/>													
	<input type="checkbox"/>				<input type="checkbox"/>			<input type="checkbox"/>		<input type="checkbox"/>		<input type="checkbox"/>		<input type="checkbox"/>													
	<input type="checkbox"/>				<input type="checkbox"/>			<input type="checkbox"/>		<input type="checkbox"/>		<input type="checkbox"/>		<input type="checkbox"/>													
	<input type="checkbox"/>				<input type="checkbox"/>			<input type="checkbox"/>		<input type="checkbox"/>		<input type="checkbox"/>		<input type="checkbox"/>													
	<input type="checkbox"/>				<input type="checkbox"/>			<input type="checkbox"/>		<input type="checkbox"/>		<input type="checkbox"/>		<input type="checkbox"/>													
	<input type="checkbox"/>				<input type="checkbox"/>			<input type="checkbox"/>		<input type="checkbox"/>		<input type="checkbox"/>		<input type="checkbox"/>													
	<input type="checkbox"/>				<input type="checkbox"/>			<input type="checkbox"/>		<input type="checkbox"/>		<input type="checkbox"/>		<input type="checkbox"/>													
	<input type="checkbox"/>				<input type="checkbox"/>			<input type="checkbox"/>		<input type="checkbox"/>		<input type="checkbox"/>		<input type="checkbox"/>													
	<input type="checkbox"/>				<input type="checkbox"/>			<input type="checkbox"/>		<input type="checkbox"/>		<input type="checkbox"/>		<input type="checkbox"/>													
	<input type="checkbox"/>				<input type="checkbox"/>			<input type="checkbox"/>		<input type="checkbox"/>		<input type="checkbox"/>		<input type="checkbox"/>													
	<input type="checkbox"/>				<input type="checkbox"/>			<input type="checkbox"/>		<input type="checkbox"/>		<input type="checkbox"/>		<input type="checkbox"/>													
	<input type="checkbox"/>				<input type="checkbox"/>			<input type="checkbox"/>		<input type="checkbox"/>		<input type="checkbox"/>		<input type="checkbox"/>													
	<input type="checkbox"/>				<input type="checkbox"/>			<input type="checkbox"/>		<input type="checkbox"/>		<input type="checkbox"/>		<input type="checkbox"/>													
	<input type="checkbox"/>				<input type="checkbox"/>			<input type="checkbox"/>		<input type="checkbox"/>		<input type="checkbox"/>		<input type="checkbox"/>													
	<input type="checkbox"/>				<input type="checkbox"/>			<input type="checkbox"/>		<input type="checkbox"/>		<input type="checkbox"/>		<input type="checkbox"/>													
	<input type="checkbox"/>				<input type="checkbox"/>			<input type="checkbox"/>		<input type="checkbox"/>		<input type="checkbox"/>		<input type="checkbox"/>													
	<input type="checkbox"/>				<input type="checkbox"/>			<input type="checkbox"/>		<input type="checkbox"/>		<input type="checkbox"/>		<input type="checkbox"/>													
	<input type="checkbox"/>				<input type="checkbox"/>			<input type="checkbox"/>		<input type="checkbox"/>		<input type="checkbox"/>		<input type="checkbox"/>													
	<input type="checkbox"/>				<input type="checkbox"/>			<input type="checkbox"/>		<input type="checkbox"/>		<input type="checkbox"/>		<input type="checkbox"/>													
	<input type="checkbox"/>				<input type="checkbox"/>			<input type="checkbox"/>		<input type="checkbox"/>		<input type="checkbox"/>		<input type="checkbox"/>													
	<input type="checkbox"/>				<input type="checkbox"/>			<input type="checkbox"/>		<input type="checkbox"/>		<input type="checkbox"/>		<input type="checkbox"/>													
	<input type="checkbox"/>				<input type="checkbox"/>			<input type="checkbox"/>		<input type="checkbox"/>		<input type="checkbox"/>		<input type="checkbox"/>													
	<input type="checkbox"/>				<input type="checkbox"/>			<input type="checkbox"/>		<input type="checkbox"/>		<input type="checkbox"/>		<input type="checkbox"/>													
	<input type="checkbox"/>				<input type="checkbox"/>			<input type="checkbox"/>		<input type="checkbox"/>		<input type="checkbox"/>		<input type="checkbox"/>													
	<input type="checkbox"/>				<input type="checkbox"/>			<input type="checkbox"/>		<input type="checkbox"/>		<input type="checkbox"/>		<input type="checkbox"/>													
	<input type="checkbox"/>				<input type="checkbox"/>			<input type="checkbox"/>		<input type="checkbox"/>		<input type="checkbox"/>		<input type="checkbox"/>													
	<input type="checkbox"/>				<input type="checkbox"/>			<input type="checkbox"/>		<input type="checkbox"/>		<input type="checkbox"/>		<input type="checkbox"/>													
	<input type="checkbox"/>				<input type="checkbox"/>			<input type="checkbox"/>		<input type="checkbox"/>		<input type="checkbox"/>		<input type="checkbox"/>													
	<input type="checkbox"/>				<input type="checkbox"/>			<input type="checkbox"/>		<input type="checkbox"/>		<input type="checkbox"/>		<input type="checkbox"/>													
	<input type="checkbox"/>				<input type="checkbox"/>			<input type="checkbox"/>		<input type="checkbox"/>		<input type="checkbox"/>		<input type="checkbox"/>													
	<input type="checkbox"/>				<input type="checkbox"/>			<input type="checkbox"/>		<input type="checkbox"/>		<input type="checkbox"/>		<input type="checkbox"/>													
	<input type="checkbox"/>				<input type="checkbox"/>			<input type="checkbox"/>		<input type="checkbox"/>		<input type="checkbox"/>		<input type="checkbox"/>													
	<input type="checkbox"/>				<input type="checkbox"/>			<input type="checkbox"/>		<input type="checkbox"/>		<input type="checkbox"/>		<input type="checkbox"/>													
	<input type="checkbox"/>				<input type="checkbox"/>			<input type="checkbox"/>		<input type="checkbox"/>		<input type="checkbox"/>		<input type="checkbox"/>													
	<input type="checkbox"/>				<input type="checkbox"/>			<input type="checkbox"/>		<input type="checkbox"/>		<input type="checkbox"/>		<input type="checkbox"/>													
	<input type="checkbox"/>				<input type="checkbox"/>			<input type="checkbox"/>		<input type="checkbox"/>		<input type="checkbox"/>		<input type="checkbox"/>													
	<input type="checkbox"/>				<input type="checkbox"/>			<input type="checkbox"/>		<input type="checkbox"/>		<input type="checkbox"/>		<input type="checkbox"/>													
	<input type="checkbox"/>				<input type="checkbox"/>			<input type="checkbox"/>		<input type="checkbox"/>		<input type="checkbox"/>		<input type="checkbox"/>													
	<input type="checkbox"/>				<input type="checkbox"/>			<input type="checkbox"/>		<input type="checkbox"/>		<input type="checkbox"/>		<input type="checkbox"/>													
	<input type="checkbox"/>				<input type="checkbox"/>			<input type="checkbox"/>		<input type="checkbox"/>		<input type="checkbox"/>		<input type="checkbox"/>													
	<input type="checkbox"/>				<input type="checkbox"/>			<input type="checkbox"/>		<input type="checkbox"/>		<input type="checkbox"/>		<input type="checkbox"/>													
	<input type="checkbox"/>				<input type="checkbox"/>			<input type="checkbox"/>		<input type="checkbox"/>		<input type="checkbox"/>		<input type="checkbox"/>													
	<input type="checkbox"/>				<input type="checkbox"/>			<input type="checkbox"/>		<input type="checkbox"/>		<input type="checkbox"/>		<input type="checkbox"/>													
	<input type="checkbox"/>				<input type="checkbox"/>			<input type="checkbox"/>		<input type="checkbox"/>		<input type="checkbox"/>		<input type="checkbox"/>													
	<input type="checkbox"/>				<input type="checkbox"/>			<input type="checkbox"/>		<input type="checkbox"/>		<input type="checkbox"/>		<input type="checkbox"/>													
	<input type="checkbox"/>				<input type="checkbox"/>			<input type="checkbox"/>		<input type="checkbox"/>		<input type="checkbox"/>		<input type="checkbox"/>													
	<input type="checkbox"/>				<input type="checkbox"/>			<input type="checkbox"/>		<input type="checkbox"/>		<input type="checkbox"/>		<input type="checkbox"/>													
	<input type="checkbox"/>				<input type="checkbox"/>			<input type="checkbox"/>		<input type="checkbox"/>		<input type="checkbox"/>		<input type="checkbox"/>													
	<input type="checkbox"/>				<input type="checkbox"/>			<input type="checkbox"/>		<input type="checkbox"/>		<input type="checkbox"/>		<input type="checkbox"/>													
	<input type="checkbox"/>				<input type="checkbox"/>			<input type="checkbox"/>		<input type="checkbox"/>		<input type="checkbox"/>		<input type="checkbox"/>													
	<input type="checkbox"/>				<input type="checkbox"/>			<input type="checkbox"/>		<input type="checkbox"/>		<input type="checkbox"/>		<input type="checkbox"/>													
	<input type="checkbox"/>				<input type="checkbox"/>			<input type="checkbox"/>		<input type="checkbox"/>		<input type="checkbox"/>		<input type="checkbox"/>													
	<input type="checkbox"/>				<input type="checkbox"/>			<input type="checkbox"/>		<input type="checkbox"/>		<input type="checkbox"/>		<input type="checkbox"/>													
	<input type="checkbox"/>				<input type="checkbox"/>			<input type="checkbox"/>		<input type="checkbox"/>		<input type="checkbox"/>		<input type="checkbox"/>													
	<input type="checkbox"/>				<input type="checkbox"/>			<input type="checkbox"/>		<input type="checkbox"/>		<input type="checkbox"/>		<input type="checkbox"/>													
	<input type="checkbox"/>				<input type="checkbox"/>			<input type="checkbox"/>		<input type="checkbox"/>		<input type="checkbox"/>		<input type="checkbox"/>													
	<input type="checkbox"/>				<input type="checkbox"/>			<input type="checkbox"/>		<input type="checkbox"/>		<input type="checkbox"/>		<input type="checkbox"/>													
	<input type="checkbox"/>				<input type="checkbox"/>			<input type="checkbox"/>		<input type="checkbox"/>		<input type="checkbox"/>		<input type="checkbox"/>													
	<input type="checkbox"/>				<input type="checkbox"/>			<input type="checkbox"/>		<input type="checkbox"/>		<input type="checkbox"/>		<input type="checkbox"/>													
	<input type="checkbox"/>				<input type="checkbox"/>			<input type="checkbox"/>		<input type="checkbox"/>		<input type="checkbox"/>		<input type="checkbox"/>													
	<input type="checkbox"/>				<input type="checkbox"/>			<input type="checkbox"/>		<input type="checkbox"/>		<input type="checkbox"/>		<input type="checkbox"/>													
	<input type="checkbox"/>				<input type="checkbox"/>			<input type="checkbox"/>		<input type="checkbox"/>		<input type="checkbox"/>															

Manejo básico del REA/Prod Hortícolas y otros frutales

Permite poner varios productos dentro de un mismo recinto con determinados productos

Solicitudes Remesas y Lotes Registro Presencial Consultas - Informes Autorizaciones Importación - Exportación Catálogos Auxiliares Administración Mi Perfil Ayuda Salir

Edición de la Solicitud

Información

Solicitud

- Responsables Explotación
- Documentación
- Asociaciones y Socios
- Superficies
- Recintos
- Cultivos
- Aprovechamientos
- Datos Adicionales de Cultivos
- Productos Hortícolas y otros Frutales de la Huerta**
- Variedades
- Viñedos (NO RELLENAR)
- Documentos asociados por Recinto

Productos Hortícolas y otros Frutales asociados a la huerta Guardar

☐ Mostrar cultivos de baja

Código Producto	Producto	Cultivo asociado	Código Producto 1	Descripción de Producto 1	Superficie 1	Código Producto 2	Descripción de Producto 2	Superficie 2	Código Producto 3	Descripción de Producto 3	Superficie 3	Código Producto 4	Descripción de Producto 4	Superficie 4
193	HUERTA		197	TOMATE	0,02	169	AJO	0,001	153	MELÓN	0,02	152	PIMIENTO	0,02
193	HUERTA													

Total: 5 Registros desde 1 a 5 Pag.1 50 Reg. por pagina

Manejo básico del REA/Maquinaria y equipos

- Recuperar la maquinaria inscrita en el ROMA
- Añadir maquinaria ajena
- Añadir maquinaria que no precisa inscripción (mochilas o carretillas de hasta 100 L...)

The screenshot shows a web application interface for managing equipment. The top navigation bar includes links like 'Solicitudes', 'Remesas y Lotes', 'Registro Presencial', 'Consultas - Informes', 'Autorizaciones', 'Importación - Exportación', 'Catálogos Auxiliares', 'Administración', 'Mi Perfil', 'Ayuda', and 'Salir'. The 'Autorizaciones' tab is active.

On the left, a sidebar menu titled 'Edición de la Solicitud' shows a tree structure with categories like 'Información', 'Solicitud', 'Datos Generales', 'Datos Adicionales', 'Datos Complementarios', 'Titular', 'Documentación', 'Asociaciones y Socios', 'Superficies', 'Maquinaria y Equipos' (highlighted), 'Edificios e Instalaciones', 'Actividades Complementarias', 'Actividad Agroturística', 'Servicios', 'Actividad de Transformación', 'Otras Actividades Complementarias', 'Calibrado y Acondicionamiento', 'Información Complementaria', and 'Impreso y Justificante Registro'.

The main content area is titled 'Maquinaria' and contains a section 'Datos de Maquinaria y Equipos'. It features a table with the following columns: 'Código UNE', 'Descripción Tipo de Maquinaria', 'Descripción Maquinaria no existente en ROMA/REGMAQ', 'Número Inscripción Maquinaria', 'Valor de Compra', 'Año de Compra', 'Valor Actual', 'Amortización Técnica', 'Fecha de Inspección', and 'Resultado Inspección'.

The table displays three rows of data:

Código UNE	Descripción Tipo de Maquinaria	Descripción Maquinaria no existente en ROMA/REGMAQ	Número Inscripción Maquinaria	Valor de Compra	Año de Compra	Valor Actual	Amortización Técnica	Fecha de Inspección	Resultado Inspección
mochila 20L									
0120324_88	TRACTORES DE RUEDAS DOBLE TRACCI		261000142725	0		0	0		
0630310_88	PULVERIZADORES HIDRAULICOS		265000582407	0				22/02/2016	Favorable

Below the table, there is a pagination control showing 'Total: 3', 'Registros desde 1 a 3', 'Pag.1', and '20 Reg. por pagina'.

Manejo básico del REA/Edificios e instalaciones

Solicitudes Remesas y Lotes Registro Presencial Consultas - Informes Autorizaciones Importación - Exportación Catálogos Auxiliares Administración Mi Perfil Ayuda Salir

Edición de la Solicitud <

Información ^

Solicitud >

- Cultivos
- Aprovechamientos
- Datos Adicionales de Cultivos
- Productos Hortícolas y otros Frutos
- Variedades
- Viñedos (NO RELLENAR)
- Documentos asociados por Recinto
- Maquinaria y Equipos
- Edificios e Instalaciones**
- Actividades Complementarias
- Actividad Agroturística
- Servicios
- Actividad de Transformación
- Otras Actividades Complementarias
- Calibrado y Acondicionamiento

Edificios + Nuevo + Guardar

Clase de Instalación	Tipo de local	Coordenada X	Coordenada Y	Huso (UTM)	Longitud	Latitud	Referencia coordenadas geodésicas	Comunidad Autónoma
Instalación para la producción de hongos	Naves y obras de edificación de							
Almacén de maquinaria	Naves y obras de edificación de							
Invernadero plástico horticultura intensiva	Naves y obras de edificación de							La Rioja

Restaurar Vista Tabla Total: 3 Registros desde 1 a 3 Pag.1 10 Reg. por pagina

Aplicación móvil Sga@pp

- Descarga de la aplicación SGA@pp

Antroid: <https://play.google.com/store/apps/details?id=es.pac.sga.sgaapp>

iOs: <https://apps.apple.com/es/app/sgaapp/id1605835326>

- Información que se visualiza actualmente del REA: Datos Generales/Titular/Recintos
- Información ampliada

<https://www.larioja.org/agricultura/es/gestion-explotaciones/ayudas-pac/aplicacion-movil-pac>

Acceso a la aplicación



Opciones disponibles del REA



Bloques de información REA



Datos generales

CONEXIÓN CON INTERNET CON VELOCIDAD. ÚNTESE DE PUERTO EN UN MOMENTO

10:19 5G 85%

[< Atrás](#)

 Sga@pp v7.3.0

C.A. La Rioja
Usuario 16583655B

Explot.: ES170000049078 Titular: S26330011

Datos Generales

Datos Generales

Código Explotación: ES170000049078
Fecha Registro: 20/05/2025
Estado: Inscrita

☐ Joven Agricultor
☐ Inicio Actividad Agraria
☐ Autocontrol
☐ Venta Directa

Clasificación de la explotación

i Datos Generales
En esta pantalla se muestran datos generales del expediente.

Datos del titular

9:56 5G 90

[< Atrás](#) Sga@pp v7.3.0

C.A. La Rioja
Usuario S2633001I

Explot.: ES170000049078 Titular: S2633001I

Titular

Datos Titular

CIF/NIF: S2633001I
Nombre / Razón Soci... COMUNIDAD AUTON...
Primer Apellido:
Segundo Apellido:
Fecha Nacimiento:
Correo electrónico: jugarte@larioja.org
Dirección: Calle GENERAL VARA DE REY, Núm...
Código postal:

i Datos Generales
En esta pantalla se muestran datos generales del expediente.

Aceptar

Datos de Recintos/Cultivos

10:01

5G

Atrás

Sga@pp

v7.3.0

C.A. La Rioja

Usuario 16583655B

Explot.: ES170000049078

Titular: S2633001

Recintos

+

Recinto 26-002-000-00-001-00001-0004

SIGPAC: 7

Id. DGC: 31

Referencia Catastral: 26002A001000010000EQ

☐ Concentración Parcelaria

☐ Pasto Comunal

☐ Dehesa Comunal

Regimen de tenencia: (1) Propiedad

Superficie: 0,3

Tipo: CULTIVO

Numero Fotografías Realizadas 0

+

Recinto 26-002-000-00-001-00001-0000

SIGPAC: 6

Id. DGC: 6

Referencia Catastral: 26002A001000010000EQ

☐ Concentración Parcelaria

☐ Pasto Comunal

☐ Dehesa Comunal

Regimen de tenencia: (1) Propiedad

Superficie: 2

Tipo: CULTIVO

Numero Fotografías Realizadas 0

10:02

5G

Atrás

Sga@pp

v7.3.0

C.A. La Rioja

Usuario 16583655B

Explot.: ES170000049078

Titular: S2633001

Recintos

Recinto. Delimitación gráfica

Recinto 26-002-000-00-001-00001-00047

SIGPAC:

Id. DGC: 31

Regimen de tenencia: (1) Propiedad

Superficie: 0,3

Tipo: CULTIVO

Numero Fotografías Realizadas 0

irranca LA RIOJA

LA RIOJA

10:02

5G

Atrás

Sga@pp

v7.3.0

C.A. La Rioja

Usuario 16583655B

Explot.: ES170000049078

Titular: S2633001

Recintos

Recinto. Información detallada

Recinto 26-002-000-00-001-00001-00047

SIGPAC: 31

Id. DGC: 31

Referencia Catastral: 26002A001000010000EQ

☐ Concentración Parcelaria

☐ Pasto Comunal

☐ Dehesa Comunal

Regimen de tenencia: (1) Propiedad

Superficie: 0,3

Tipo: CULTIVO

Numero Fotografías Realizadas 0

Datos del Cultivo

Producto: CEBADA

Variedad: 167

Fecha de Inicio del Cultivo: 08/07/2024

Fecha fin del Cultivo:

Fecha de Modificación:

The background features abstract, overlapping green geometric shapes, primarily triangles and polygons, in various shades of green, creating a modern and dynamic visual effect.

GRACIAS

rea@larioja.org