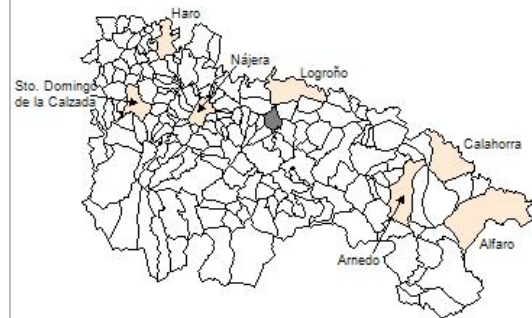


1. Datos Generales

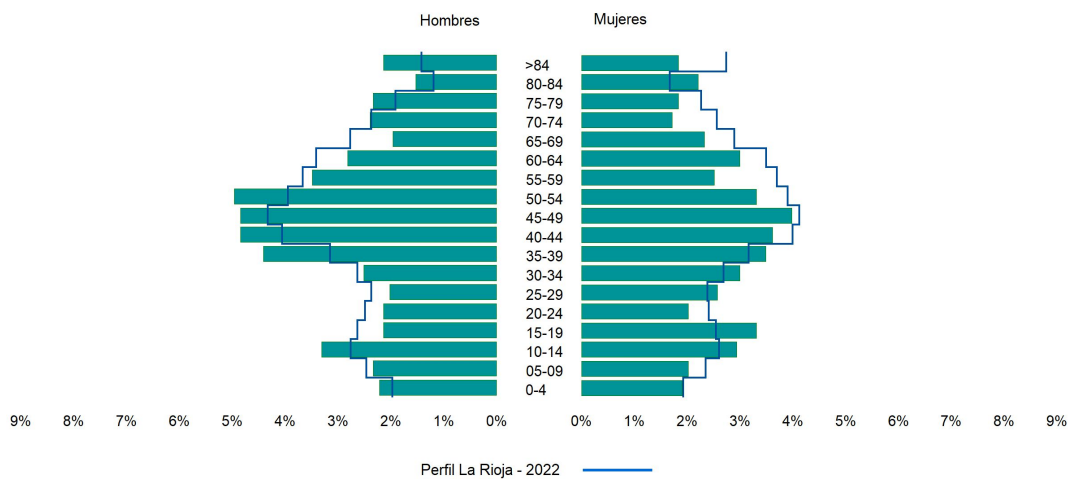
Código INE	26059
Municipio	Entrena
Partido judicial	Logroño
Zona de salud	Navarrete
Superficie municipal (Km2)	21,03
Altitud máx. del núcleo de población principal (m)	559
Distancia a la capital	13
Número de núcleos	2



2. Evolución Demográfica

Padrón	2016	2017	2018	2019	2020	2021	2022
Total	1.501	1.499	1.519	1.536	1.545	1.613	1.632
Hombres	783	782	800	801	812	848	855
Mujeres	718	717	719	735	733	765	777
Densidad	71,4	71,3	72,2	73,0	73,5	76,7	77,6
Extranjeros	142	153	163	176	194	211	226

Entrena - 2022



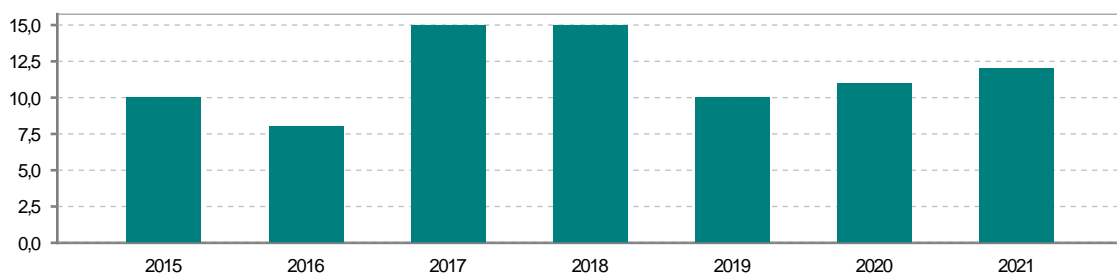
3. Índices y tasas de Población (1/1/2022)

	Entrena	La Rioja
Ratio de feminidad (Total Mujeres / Total Hombres) x 100	90,88	102,65
Índice de infancia (Pob. de 0 a 14 / Pob. Total) x 100	14,71	13,91
Índice de tendencia (Pob. de 0 a 4 / Pob. de 5 a 9) x 100	94,37	80,58
Índice de juventud (Pob. de 15 a 29 / Pob. total) x 100	14,22	14,67
Índice de longevidad (Pob. > 84 / Pob. > 64) x 100	19,64	19,12
Índice de vejez (Pob. >= 65 / Pob. Total) x 100	20,28	21,52
Tasa de dependencia ((Pob. < 16 + Pob. > 64) / Pob. de 16 a 64) x 100	57,07	57,39
Tasa de reemplazo (Pob. de 20 a 29 / Pob. de 55 a 64) x 100	74,09	67,41
Tasa de maternidad (Pob. de 0 a 4 / Mujeres de 15 a 49) x 100	18,66	18,26
Tasa de residentes extranjeros (Total extranjeros / Pob. Total) x 100	13,85	13,05

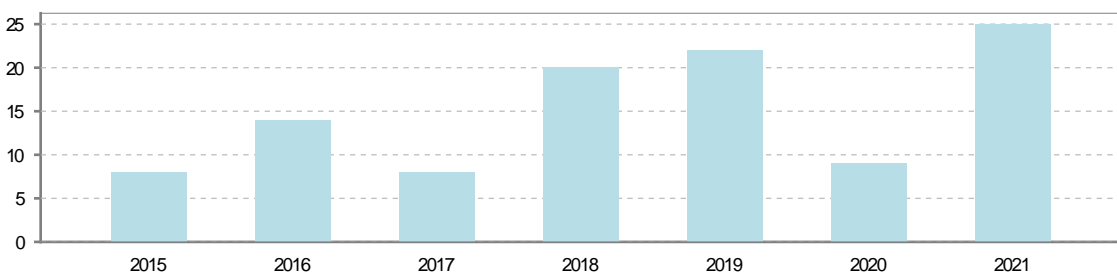
4. Movimiento Natural de la Población

	2016	2017	2018	2019	2020	2021
Nacimientos	8	15	15	10	11	12
Defunciones	14	8	20	22	9	25
Matrimonios	6	4	3	7	4	11
Crecimiento vegetativo	-6	7	-5	-12	2	-13

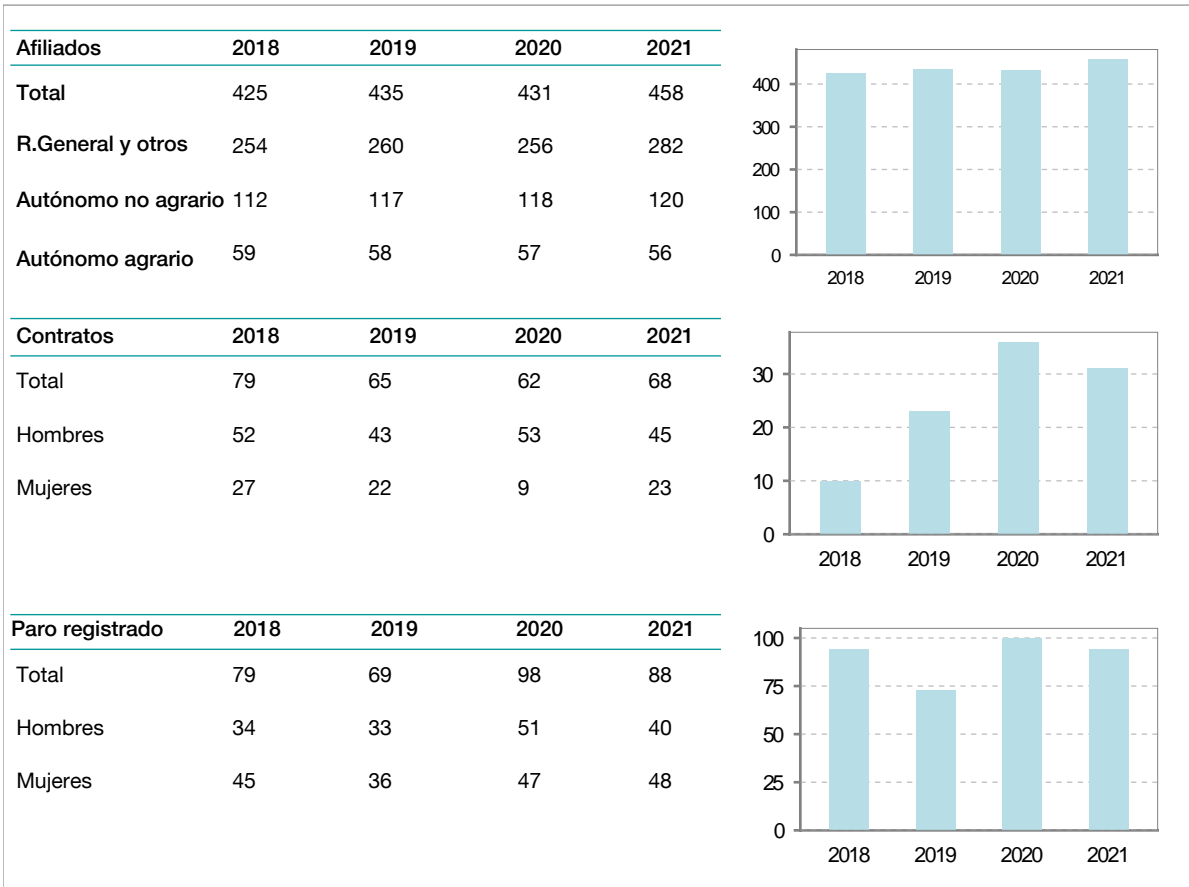
Nacimientos



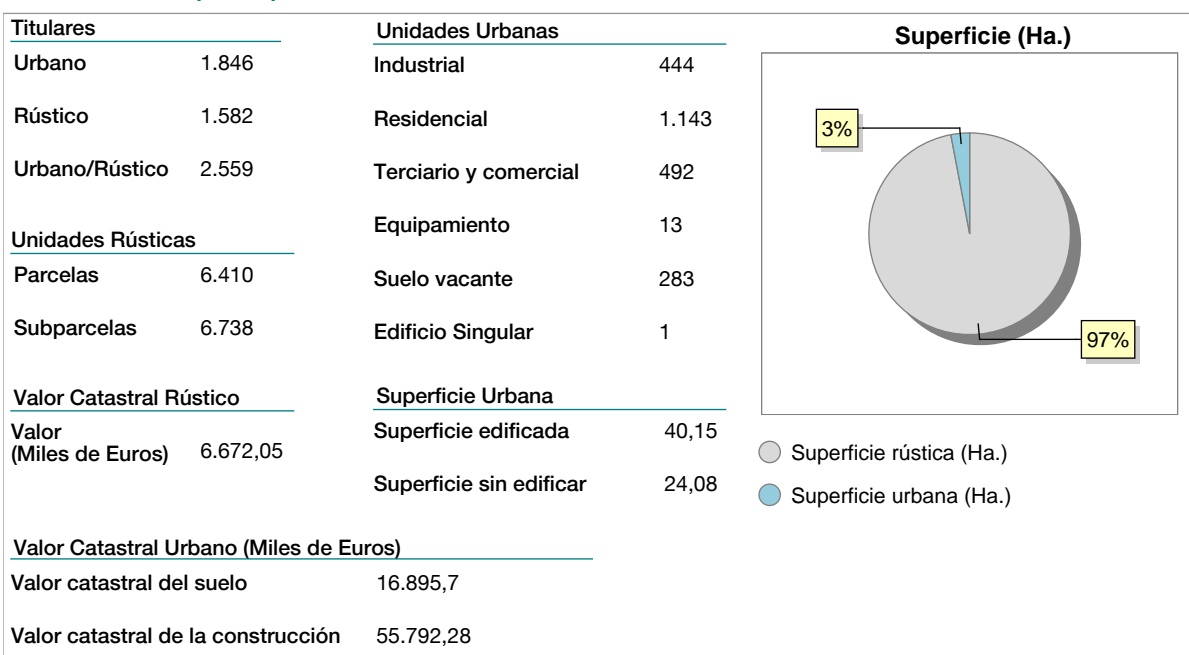
Defunciones



5. Mercado Laboral. (a 30 de junio)



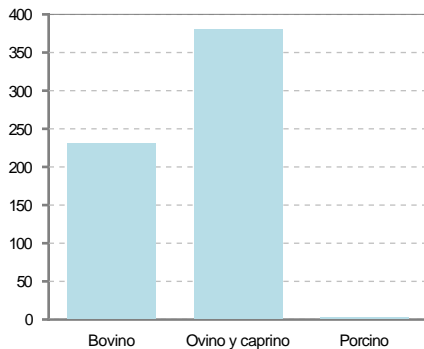
6. Catastro (2021)





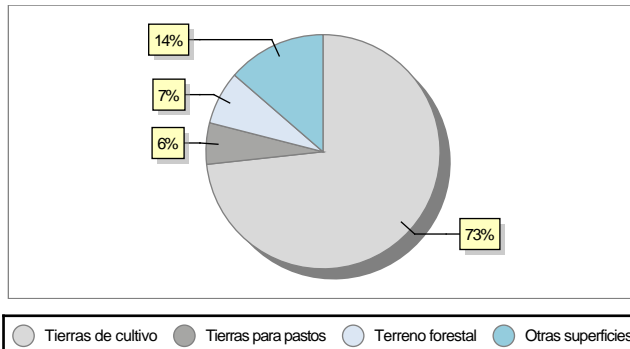
7. Ganadería (2021)

	Cabezas ganaderas	Unidades ganaderas
Aves		
Gallinas		
Pollos		
Bovinos	231	139,00
Terneros de cebo	230	138,00
Vacas de carne	1	1,00
Vacas de ordeño		
Conejas		
Conejas		
Ovinos y Caprinos	381	57,15
Cabras	239	35,85
Ovejas	142	21,30
Porcinos	3	0,48
Cerdas		
Cerdos de cebo	3	0,48



8. Distribución General del Terreno (2021)

	Total	Regadío	Secano
Total Municipal	2.103	820	1.283
Tierras de cultivo	1.541	812	729
Barbecho y otras tierras	163	39	124
Cultivos herbáceos	252	148	104
Cultivos leñosos	1.126	625	501
Tierras para pastos	120		120
Pastizales	120		120
Prados naturales			
Terreno forestal	155	8	147
Monte abierto			
Monte leñoso	133		133
Monte maderable	22	8	14
Otras superficies	287		287
Erial a pastos	112		112
Espartizal			
Ríos y lagos	22		22
Superficie no agrícola	145		145
Terreno improductivo	8		8



9. Cultivos herbáceos -Ha. (2021)

	Secano	Regadío	Total
Total cultivos herbáceos	104	148	252
Cereales grano	81	107	188
Leguminosas grano	9	2	11
Patata		2	2
Cultivos industriales			
Flores y plantas			
Cultivos forrajeros	14	25	39
Hortalizas		12	12

10. Cultivos leñosos -Ha. (2021)

	Secano	Regadío	Total
Total cultivos leñosos	501	625	1.126
Cítricos			
Frutales	6	306	312
Viñedo	474	304	778
Olivar	21	15	36
Otros cultivos leñosos			
Viveros			



11. Entidades Financieras

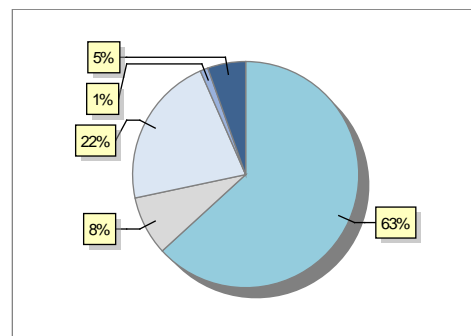
	2019	2020	2021
Entidades financieras de Depósito	3	3	3
Entidades Financieras de Crédito	0	0	0

12. Salud

	2019	2020	2021
Centros de salud	0	0	0
Consultorios	1	1	1
Farmacias	1	1	1
Botiquines	0	0	0

13. Parque de Vehículos

	2019	2020	2021	2022
Total vehículos	1.353	1.365	1.398	1.416
Automóviles	847	845	868	895
Motos	108	110	116	120
Furgonetas y Camiones	302	307	311	308
Autobuses	0	0	0	0
Tractores industriales	19	24	24	16
Otros vehículos	77	79	79	77



14. Espacios Deportivos

	2021
Campos de tiro	0
Campos de golf	0
Campos de fútbol	0
Rocodromos	0
Pistas de petanca	0
Pistas de padel	0
Pistas de atletismo	0
Piscinas cubiertas	0
Pistas de squash	0
Pistas polideportivas	1
Pistas de tenis	0
Piscinas al aire libre	1
Pabellones polideportivos	0
Pabellones con fronton	1
Frontones	0

15. Turismo (2022)

	Establecimientos	Habitaciones	Plazas
Hoteles	1	14	28
Casas rurales			
Restaurantes	1		80
Hostales			
Pensiones			
Turismo activo	1		
Agencias de viajes			
Apartamentos			
Campings			
Albergues turísticos			
Viviendas de uso turístico	3		
Empresas organizadoras de congresos y reuniones			

16. Conectividad: Banda ancha Fija

Entidad Municipal	Caudal de Bajada	Fibra optica de centralita	Fibra optica hasta el Hogar
Entrena	30 Mb	SI	NO

17. Conectividad: Banda ancha Movil

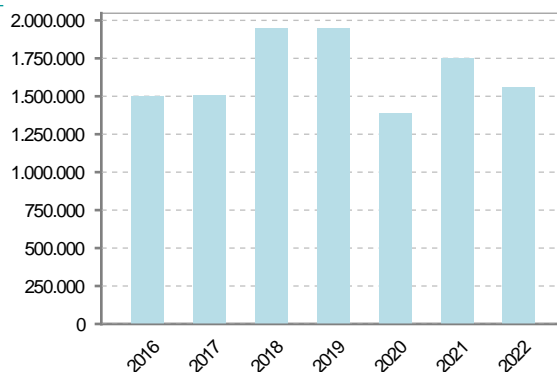
Entidad Municipal	Caudal de Bajada	UMTS
Entrena	6 Mb	SI

18. Presupuestos Municipales

Gastos por capitulos

Gastos de Personal	283.100
Gastos en Bienes Corrientes y Servicios	645.000
Gastos Financieros	3.700
Transferencias Corrientes	190.100
Inversiones Reales	368.500
Transferencias de Capital	5.000
Activos Financieros	0
Pasivos Financieros	60.500

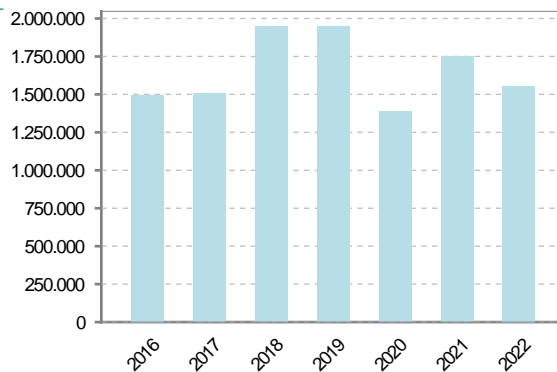
Gastos



Ingresos por capitulos

Impuestos Directos	595.500
Impuestos Indirectos	42.000
Tasas y Otros Ingresos	326.000
Transferencias Corrientes	384.500
Ingresos Patrimoniales	80.400
Enajenacion de Inversiones Reales	10.000
Transferencias de Capital	117.500
Activos Financieros	0
Pasivos Financieros	0

Ingresos



19. Educación - Curso 2022 / 2023 - Centros públicos

Educación Infantil 2º Ciclo, Primaria y Especial		ESO, Bachillerato y Ciclos Formativos	
Institución educativa		Institución educativa	
CRA	CRA Moncalvillo	Centros	0
Colegios	1		
Alumnado		Alumnado	
Alumnos	119	ESO	0
		Bachillerato	0
		Ciclos Formativos	0

Alumnos

A pie chart with a single blue slice representing 100% of the total. A legend to the right shows a blue circle next to the text 'Alumnos de infantil, primaria y educación especial'. A callout box points to the slice with '100%'.

20. Educación - Curso 2022 / 2023 - Centros privados

Educación Infantil 2º Ciclo, Primaria y Especial		ESO, Bachillerato y Ciclos Formativos	
Institución educativa		Institución educativa	
Colegios	0	Centros	0
Alumnado		Alumnado	
Alumnos	0	ESO	0
		Bachillerato	0
		Ciclos Formativos	0

Alumnos

SIN DATOS

21. Elecciones

