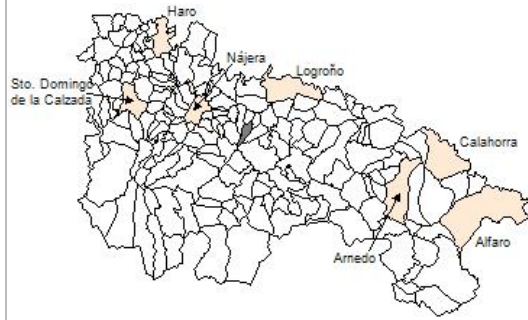


1. Datos Generales

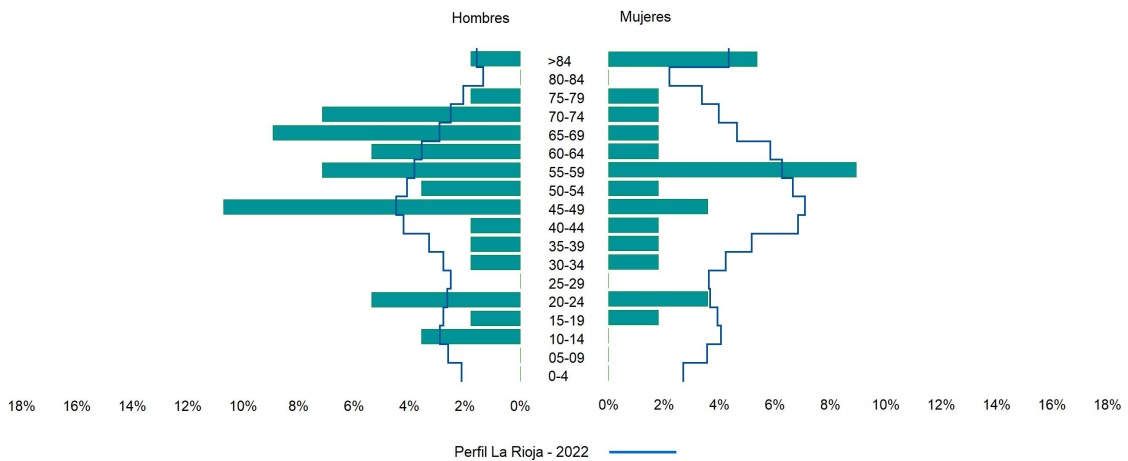
Código INE	26057
Municipio	Darooca de Rioja
Partido judicial	Logroño
Zona de salud	Navarrete
Superficie municipal (Km2)	11,29
Altitud máx. del núcleo de población principal (m)	727
Distancia a la capital	19
Número de núcleos	2



2. Evolución Demográfica

Padrón	2016	2017	2018	2019	2020	2021	2022
Total	50	45	47	52	50	62	56
Hombres	34	31	32	34	34	40	35
Mujeres	16	14	15	18	16	22	21
Densidad	4,4	4,0	4,2	4,6	4,4	5,5	5,0
Extranjeros	1						

Darooca de Rioja - 2022




3. Índices y tasas de Población (1/1/2022)

	Daroca de Rioja	La Rioja
Ratio de feminidad (Total Mujeres / Total Hombres) x 100	60,00	102,65
Índice de infancia (Pob. de 0 a 14 / Pob. Total) x 100	3,57	13,91
Índice de tendencia (Pob. de 0 a 4 / Pob. de 5 a 9) x 100		80,58
Índice de juventud (Pob. de 15 a 29 / Pob. total) x 100	12,50	14,67
Índice de longevidad (Pob. > 84 / Pob. > 64) x 100	23,53	19,12
Índice de vejez (Pob. >= 65 / Pob. Total) x 100	30,36	21,52
Tasa de dependencia ((Pob. < 16 + Pob. > 64) / Pob. de 16 a 64) x 100	51,35	57,39
Tasa de reemplazo (Pob. de 20 a 29 / Pob. de 55 a 64) x 100	38,46	67,41
Tasa de maternidad (Pob. de 0 a 4 / Mujeres de 15 a 49) x 100		18,26
Tasa de residentes extranjeros (Total extranjeros / Pob. Total) x 100		13,05

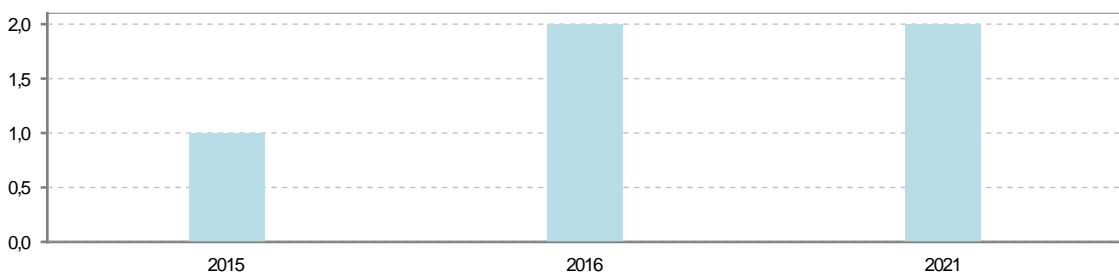
4. Movimiento Natural de la Población

	2016	2017	2018	2019	2020	2021
Nacimientos						
Defunciones	2					2
Matrimonios						
Crecimiento vegetativo	-2					-2

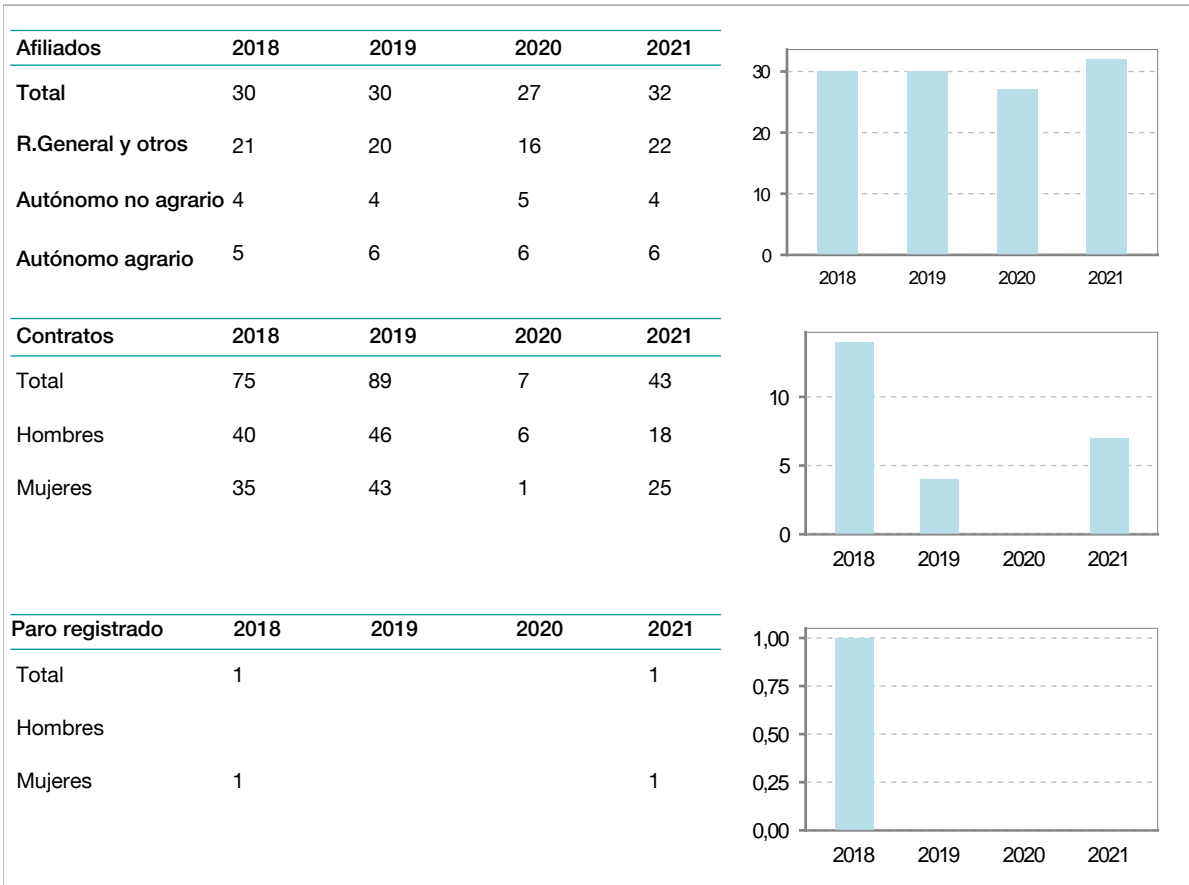
Nacimientos



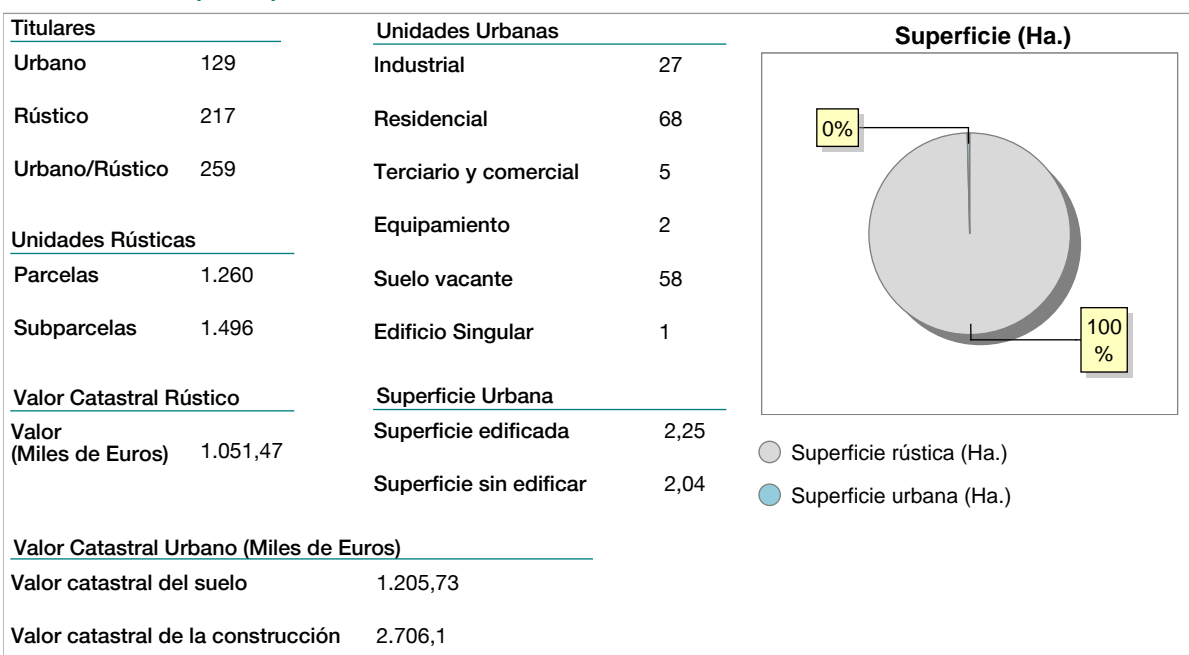
Defunciones



5. Mercado Laboral. (a 30 de junio)

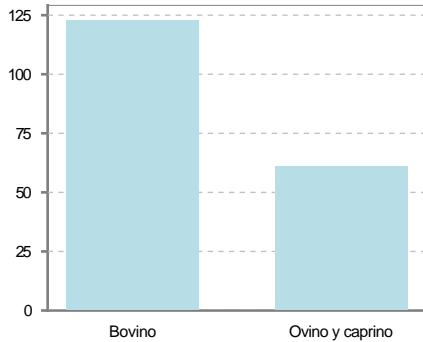


6. Catastro (2021)



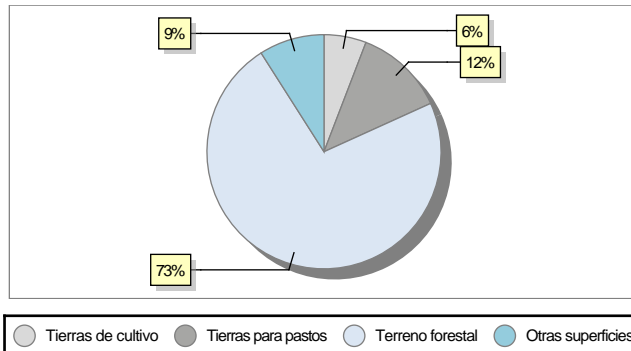
7. Ganadería (2021)

	Cabezas ganaderas	Unidades ganaderas
Aves		
Gallinas		
Pollos		
Bovinos	123	115,80
Terneros de cebo	18	10,80
Vacas de carne	105	105,00
Vacas de ordeño		
Conejas		
Conejas		
Ovinos y Caprinos	61	9,15
Cabras		
Ovejas	61	9,15
Porcinos		
Cerdas		
Cerdos de cebo		



8. Distribución General del Terreno (2021)

	Total	Regadío	Secano
Total Municipal	1.130	20	1.110
Tierras de cultivo	66	18	48
Barbecho y otras tierras	13	5	8
Cultivos herbáceos	31	7	24
Cultivos leñosos	22	6	16
Tierras para pastos	140		140
Pastizales	140		140
Prados naturales			
Terreno forestal	822	2	820
Monte abierto	9		9
Monte leñoso	140		140
Monte maderable	673	2	671
Otras superficies	102		102
Erial a pastos	45		45
Espartizal			
Ríos y lagos	20		20
Superficie no agrícola	28		28
Terreno improductivo	9		9



9. Cultivos herbáceos -Ha. (2021)

	Secano	Regadío	Total
Total cultivos herbáceos	24	7	31
Cereales grano	13	2	15
Leguminosas grano			
Patata		1	1
Cultivos industriales			
Flores y plantas			
Cultivos forrajeros	11	4	15
Hortalizas			

10. Cultivos leñosos -Ha. (2021)

	Secano	Regadío	Total
Total cultivos leñosos	16	6	22
Cítricos			
Frutales	1	5	6
Viñedo	14		14
Olivar	1	1	2
Otros cultivos leñosos			
Viveros			



11. Entidades Financieras

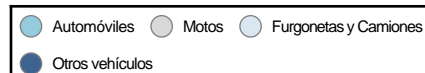
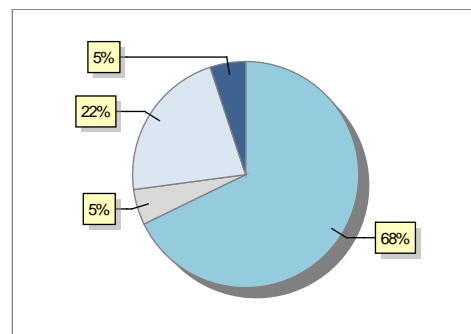
	2019	2020	2021
Entidades financieras de Depósito	0	0	0
Entidades Financieras de Crédito	0	0	0

12. Salud

	2019	2020	2021
Centros de salud	0	0	0
Consultorios	1	1	1
Farmacias	0	0	0
Botiquines	0	0	0

13. Parque de Vehículos

	2019	2020	2021	2022
Total vehículos	50	51	53	59
Automóviles	32	35	35	40
Motos	4	3	3	3
Furgonetas y Camiones	12	11	12	13
Autobuses	0	0	0	0
Tractores industriales	0	0	0	0
Otros vehículos	2	2	3	3



14. Espacios Deportivos

	2021
Campos de tiro	0
Campos de golf	0
Campos de fútbol	0
Rocodromos	0
Pistas de petanca	0
Pistas de padel	0
Pistas de atletismo	0
Piscinas cubiertas	0
Pistas de squash	0
Pistas polideportivas	1
Pistas de tenis	0
Piscinas al aire libre	0
Pabellones polideportivos	0
Pabellones con fronton	0
Frontones	1

15. Turismo (2022)

	Establecimientos	Habitaciones	Plazas
Hoteles			
Casas rurales			
Restaurantes	1		70
Hostales			
Pensiones			
Turismo activo			
Agencias de viajes			
Apartamentos	1	3	16
Campings			
Albergues turísticos			
Viviendas de uso turístico	1		
Empresas organizadoras de congresos y reuniones			

16. Conectividad: Banda ancha Fija

Entidad Municipal	Caudal de Bajada	Fibra optica de centralita	Fibra optica hasta el Hogar
Daroqa de Rioja	6 Mb	NO	NO

17. Conectividad: Banda ancha Movil

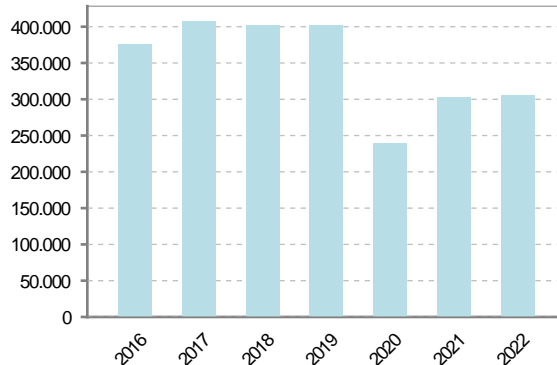
Entidad Municipal	Caudal de Bajada	UMTS
Daroqa de Rioja		NO

18. Presupuestos Municipales

Gastos por capitulos

Gastos de Personal	30.348
Gastos en Bienes Corrientes y Servicios	73.495
Gastos Financieros	2.000
Transferencias Corrientes	0
Inversiones Reales	200.000
Transferencias de Capital	0
Activos Financieros	0
Pasivos Financieros	0

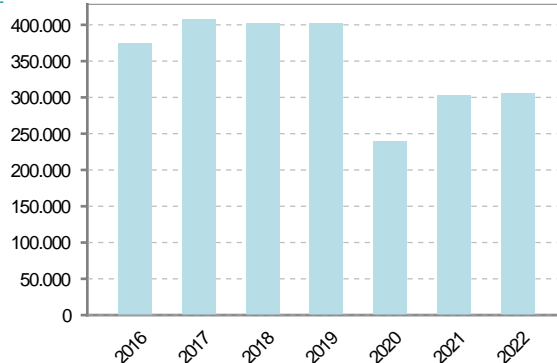
Gastos



Ingresos por capitulos

Impuestos Directos	19.882
Impuestos Indirectos	2.000
Tasas y Otros Ingresos	18.773
Transferencias Corrientes	31.586
Ingresos Patrimoniales	65.601
Enajenacion de Inversiones Reales	0
Transferencias de Capital	168.000
Activos Financieros	0
Pasivos Financieros	0

Ingresos





19. Educación - Curso 2022 / 2023 - Centros públicos

Educación Infantil 2º Ciclo, Primaria y Especial		ESO, Bachillerato y Ciclos Formativos	
Institución educativa		Institución educativa	
CRA	Sin centro rural agrupado	Centros	0
Colegios	0	Alumnado	
Alumnado		ESO	0
Alumnos	0	Bachillerato	0
		Ciclos Formativos	0
Alumnos			
<div style="border: 1px solid black; width: 100%; height: 100%; display: flex; align-items: center; justify-content: center;"> <p>SIN DATOS</p> </div>			

20. Educación - Curso 2022 / 2023 - Centros privados

Educación Infantil 2º Ciclo, Primaria y Especial		ESO, Bachillerato y Ciclos Formativos	
Institución educativa		Institución educativa	
Colegios	0	Centros	0
Alumnado		Alumnado	
Alumnos	0	ESO	0
		Bachillerato	0
		Ciclos Formativos	0
Alumnos			
<div style="border: 1px solid black; width: 100%; height: 100%; display: flex; align-items: center; justify-content: center;"> <p>SIN DATOS</p> </div>			



21. Elecciones

Alcalde	Luis Armando Rodríguez	Echapresto	Fecha de posesión	15-06-2019
Elecciones municipales 2019				
PP	30			
PSOE	11			
Otros	10			
Elecciones autonómicas 2019				
PP	21			
PSOE	16			
Otros	11			