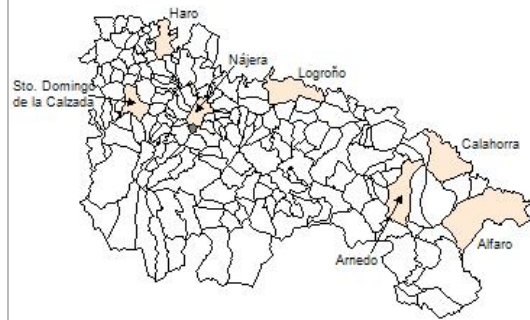




1. Datos Generales

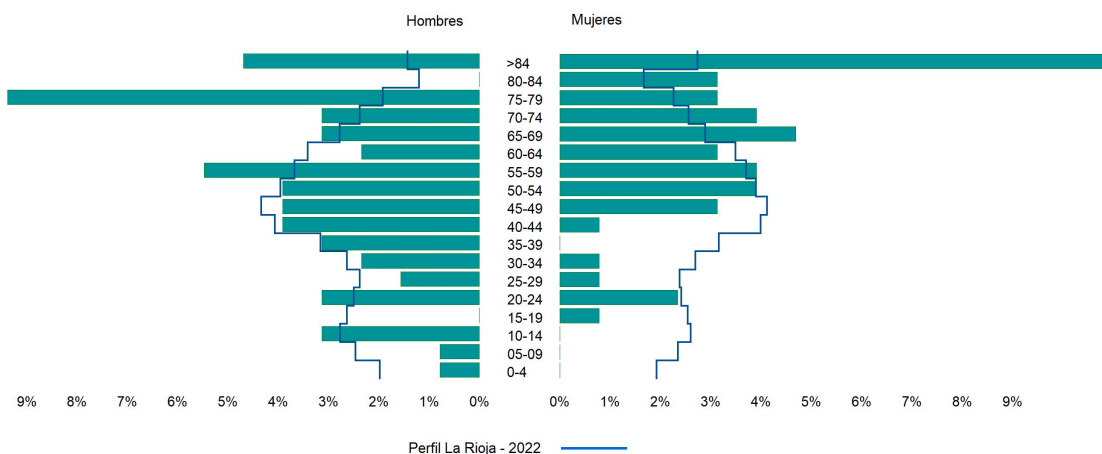
Código INE	26041
Municipio	Cárdenas
Partido judicial	Logroño
Zona de salud	Nájera
Superficie municipal (Km2)	3,98
Altitud máx. del núcleo de población principal (m)	566
Distancia a la capital	32
Número de núcleos	2



2. Evolución Demográfica

Padrón	2016	2017	2018	2019	2020	2021	2022
Total	161	151	147	136	124	134	128
Hombres	85	81	80	72	66	72	70
Mujeres	76	70	67	64	58	62	58
Densidad	40,4	37,9	36,9	34,1	31,1	33,6	32,1
Extranjeros	17	16	19	14	10	9	10

Cárdenas - 2022




3. Índices y tasas de Población (1/1/2022)

	Cárdenas	La Rioja
Ratio de feminidad (Total Mujeres / Total Hombres) x 100	82,86	102,65
Índice de infancia (Pob. de 0 a 14 / Pob. Total) x 100	4,69	13,91
Índice de tendencia (Pob. de 0 a 4 / Pob. de 5 a 9) x 100	100,00	80,58
Índice de juventud (Pob. de 15 a 29 / Pob. total) x 100	8,59	14,67
Índice de longevidad (Pob. > 84 / Pob. > 64) x 100	33,90	19,12
Índice de vejez (Pob. >= 65 / Pob. Total) x 100	46,09	21,52
Tasa de dependencia ((Pob. < 16 + Pob. > 64) / Pob. de 16 a 64) x 100	103,17	57,39
Tasa de reemplazo (Pob. de 20 a 29 / Pob. de 55 a 64) x 100	52,63	67,41
Tasa de maternidad (Pob. de 0 a 4 / Mujeres de 15 a 49) x 100	9,09	18,26
Tasa de residentes extranjeros (Total extranjeros / Pob. Total) x 100	7,81	13,05

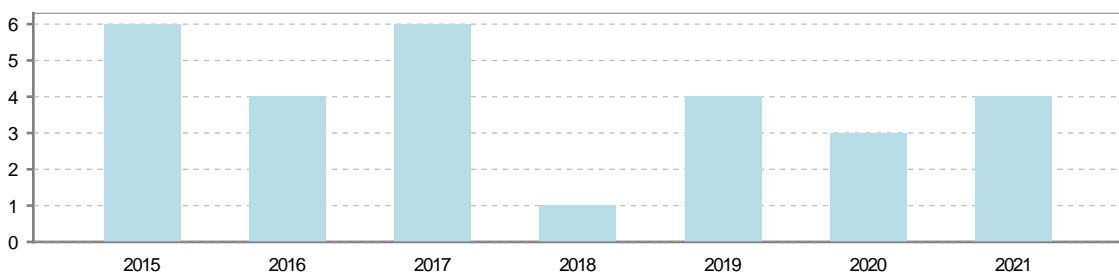
4. Movimiento Natural de la Población

	2016	2017	2018	2019	2020	2021
Nacimientos		1				
Defunciones	4	6	1	4	3	4
Matrimonios		1				
Crecimiento vegetativo	-4	-5	-1	-4	-3	-4

Nacimientos

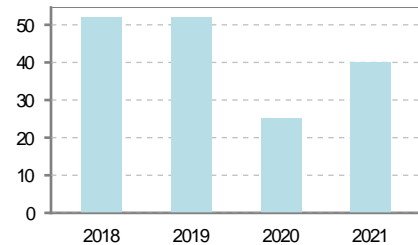


Defunciones

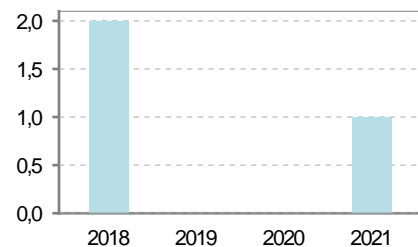


5. Mercado Laboral. (a 30 de junio)

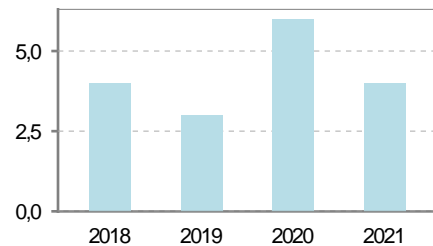
Afiliados	2018	2019	2020	2021
Total	52	52	25	40
R.General y otros	36	35	8	20
Autónomo no agrario	6	7	7	7
Autónomo agrario	10	10	10	13



Contratos	2018	2019	2020	2021
Total	15	34	8	18
Hombres	10	23	6	11
Mujeres	5	11	2	7



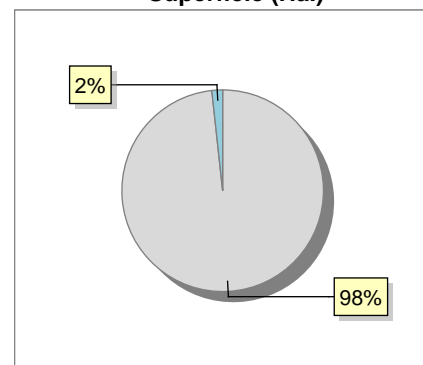
Paro registrado	2018	2019	2020	2021
Total	3	3	3	3
Hombres	1	1	1	1
Mujeres	2	2	2	2



6. Catastro (2021)

Titulares		Unidades Urbanas	
Urbano	348	Industrial	156
Rústico	489	Residencial	181
Urbano/Rústico	599	Terciario y comercial	40
Unidades Rústicas		Equipamiento	5
Parcelas	2.438	Suelo vacante	56
Subparcelas	2.647	Edificio Singular	1
Valor Catastral Rústico		Superficie Urbana	
Valor (Miles de Euros)	830,07	Superficie edificada	5,5
		Superficie sin edificar	1,54
Valor Catastral Urbano (Miles de Euros)			
Valor catastral del suelo	1.523,59		
Valor catastral de la construcción	3.897,37		

Superficie (Ha.)



● Superficie rústica (Ha.)
● Superficie urbana (Ha.)

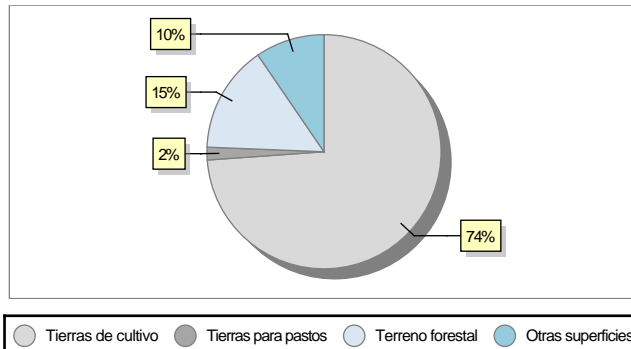


7. Ganadería (2021)

	Cabezas ganaderas	Unidades ganaderas
Aves		
Gallinas		
Pollos		
Bovinos		
Terneros de cebo		
Vacas de carne		
Vacas de ordeño		
Conejas		
Conejas		
Ovinos y Caprinos		
Cabras		
Ovejas		
Porcinos		
Cerdas		
Cerdos de cebo		

8. Distribución General del Terreno (2021)

	Total	Regadío	Secano
Total Municipal	398	61	337
Tierras de cultivo	294	43	251
Barbecho y otras tierras	69	4	65
Cultivos herbáceos	64	12	52
Cultivos leñosos	161	27	134
Tierras para pastos	7		7
Pastizales	7		7
Prados naturales			
Terreno forestal	59	18	41
Monte abierto			
Monte leñoso	23		23
Monte maderable	36	18	18
Otras superficies	38		38
Erial a pastos	11		11
Espartizal			
Ríos y lagos	3		3
Superficie no agrícola	21		21
Terreno improductivo	3		3



9. Cultivos herbáceos -Ha. (2021)

	Secano	Regadío	Total
Total cultivos herbáceos	52	12	64
Cereales grano	52	10	62
Leguminosas grano		1	1
Patata		1	1
Cultivos industriales			
Flores y plantas			
Cultivos forrajeros			
Hortalizas			

10. Cultivos leñosos -Ha. (2021)

	Secano	Regadío	Total
Total cultivos leñosos	134	27	161
Cítricos			
Frutales	2		2
Viñedo	130	26	156
Olivar	2	1	3
Otros cultivos leñosos			
Viveros			



11. Entidades Financieras

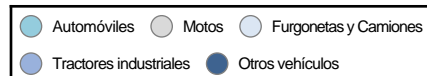
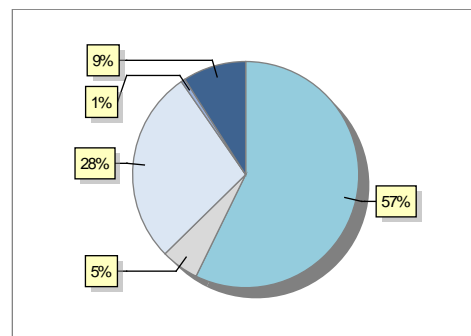
	2019	2020	2021
Entidades financieras de Depósito	0	0	0
Entidades Financieras de Crédito	0	0	0

12. Salud

	2019	2020	2021
Centros de salud	0	0	0
Consultorios	1	1	1
Farmacias	0	0	0
Botiquines	1	1	1

13. Parque de Vehículos

	2019	2020	2021	2022
Total vehículos	173	174	167	166
Automóviles	102	105	95	95
Motos	8	8	9	9
Furgonetas y Camiones	47	45	46	46
Autobuses	0	0	0	0
Tractores industriales	1	1	1	1
Otros vehículos	15	15	16	15



14. Espacios Deportivos

	2021
Campos de tiro	0
Campos de golf	0
Campos de fútbol	0
Rocodromos	0
Pistas de petanca	0
Pistas de padel	0
Pistas de atletismo	0
Piscinas cubiertas	0
Pistas de squash	0
Pistas polideportivas	0
Pistas de tenis	0
Piscinas al aire libre	0
Pabellones polideportivos	0
Pabellones con fronton	0
Frontones	1

15. Turismo (2022)

	Establecimientos	Habitaciones	Plazas
Hoteles			
Casas rurales			
Restaurantes			
Hostales			
Pensiones			
Turismo activo			
Agencias de viajes			
Apartamentos			
Campings			
Albergues turísticos			
Viviendas de uso turístico			
Empresas organizadoras de congresos y reuniones			

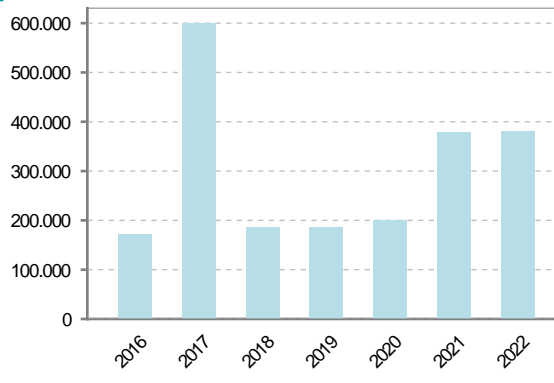
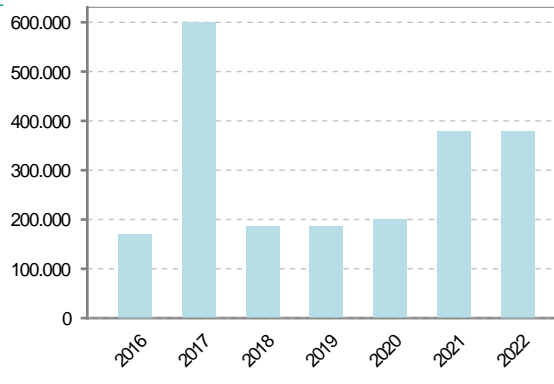
16. Conectividad: Banda ancha Fija

Entidad Municipal	Caudal de Bajada	Fibra optica de centralita	Fibra optica hasta el Hogar
Cárdenas	3 Mb	NO	NO

17. Conectividad: Banda ancha Movil

Entidad Municipal	Caudal de Bajada	UMTS
Cárdenas		NO

18. Presupuestos Municipales

Gastos por capitulos		Gastos	
Gastos de Personal	29.500		
Gastos en Bienes Corrientes y Servicios	65.500		
Gastos Financieros	1.800		
Transferencias Corrientes	5.400		
Inversiones Reales	275.000		
Transferencias de Capital	0		
Activos Financieros	0		
Pasivos Financieros	2.500		
Ingresos por capitulos		Ingresos	
Impuestos Directos	42.000		
Impuestos Indirectos	4.000		
Tasas y Otros Ingresos	35.890		
Transferencias Corrientes	36.300		
Ingresos Patrimoniales	2.010		
Enajenacion de Inversiones Reales	0		
Transferencias de Capital	234.500		
Activos Financieros	0		
Pasivos Financieros	25.000		

19. Educación - Curso 2022 / 2023 - Centros públicos

Educación Infantil 2º Ciclo, Primaria y Especial		ESO, Bachillerato y Ciclos Formativos	
Institución educativa		Institución educativa	
CRA	Sin centro rural agrupado	Centros	0
Colegios	0	Alumnado	
Alumnado		ESO	0
Alumnos	0	Bachillerato	0
		Ciclos Formativos	0
Alumnos			
<div style="border: 1px solid black; padding: 20px; width: fit-content; margin: 0 auto;"> <p>SIN DATOS</p> </div>			

20. Educación - Curso 2022 / 2023 - Centros privados

Educación Infantil 2º Ciclo, Primaria y Especial		ESO, Bachillerato y Ciclos Formativos	
Institución educativa		Institución educativa	
Colegios	0	Centros	0
Alumnado		Alumnado	
Alumnos	0	ESO	0
		Bachillerato	0
		Ciclos Formativos	0
Alumnos			
<div style="border: 1px solid black; padding: 20px; width: fit-content; margin: 0 auto;"> <p>SIN DATOS</p> </div>			

21. Elecciones

Alcalde	José Antonio García	De Pablo	Fecha de posesión	15-06-2019
---------	---------------------	----------	-------------------	------------

Elecciones municipales 2019	
PP	35
PSOE	34
Otros	3
Votos en blanco	1

Elecciones autonómicas 2019	
PP	45
PSOE	21
Otros	14