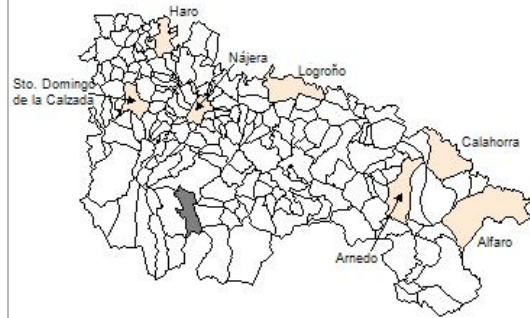


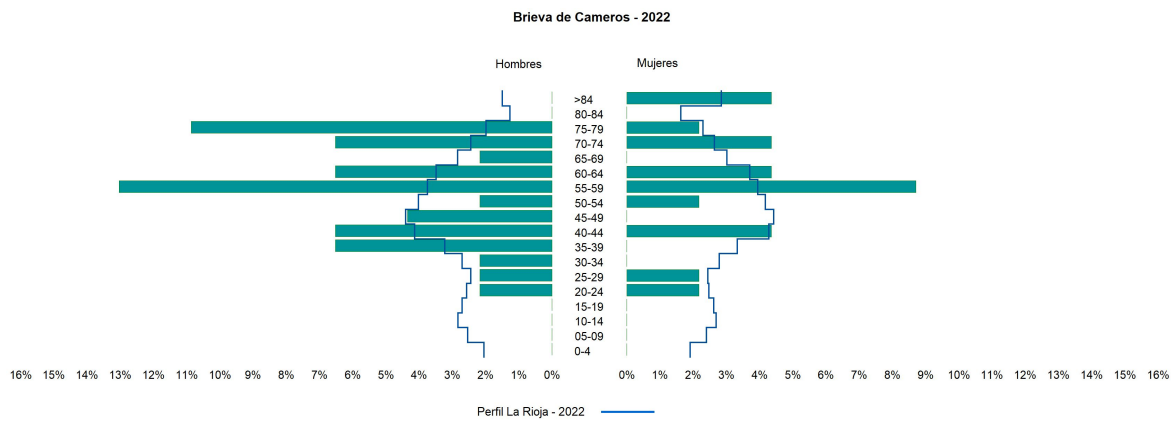
1. Datos Generales

Código INE	26032
Municipio	Brieva de Cameros
Partido judicial	Logroño
Zona de salud	Nájera
Superficie municipal (Km2)	46,15
Altitud máx. del núcleo de población principal (m)	963
Distancia a la capital	63
Número de núcleos	2



2. Evolución Demográfica

Padrón	2016	2017	2018	2019	2020	2021	2022
Total	52	53	51	44	38	46	46
Hombres	34	31	30	29	25	30	30
Mujeres	18	22	21	15	13	16	16
Densidad	1,1	1,1	1,1	1,0	0,8	1,0	1,0
Extranjeros	1	2	2				



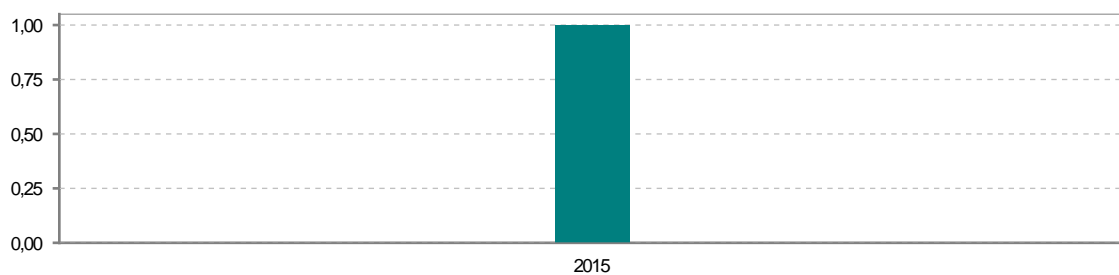
3. Índices y tasas de Población (1/1/2022)

	Brieva de Cameros	La Rioja
Ratio de feminidad (Total Mujeres / Total Hombres) x 100	53,33	102,65
Índice de infancia (Pob. de 0 a 14 / Pob. Total) x 100		13,91
Índice de tendencia (Pob. de 0 a 4 / Pob. de 5 a 9) x 100		80,58
Índice de juventud (Pob. de 15 a 29 / Pob. total) x 100	8,70	14,67
Índice de longevidad (Pob. > 84 / Pob. > 64) x 100	14,29	19,12
Índice de vejez (Pob. >= 65 / Pob. Total) x 100	30,43	21,52
Tasa de dependencia ((Pob. < 16 + Pob. > 64) / Pob. de 16 a 64) x 100	43,75	57,39
Tasa de reemplazo (Pob. de 20 a 29 / Pob. de 55 a 64) x 100	26,67	67,41
Tasa de maternidad (Pob. de 0 a 4 / Mujeres de 15 a 49) x 100		18,26
Tasa de residentes extranjeros (Total extranjeros / Pob. Total) x 100		13,05

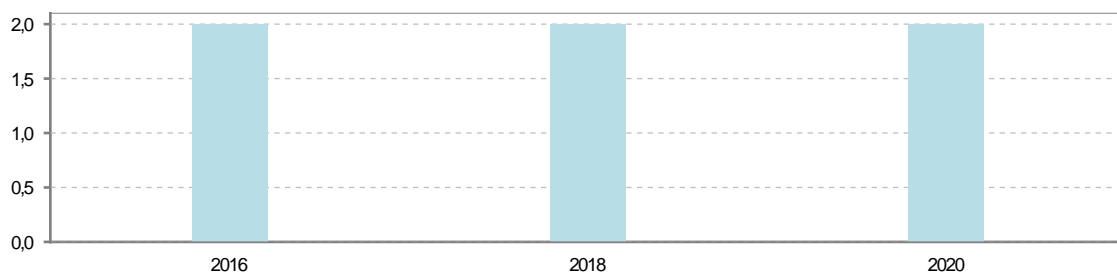
4. Movimiento Natural de la Población

	2016	2017	2018	2019	2020	2021
Nacimientos						
Defunciones	2		2		2	
Matrimonios	1					
Crecimiento vegetativo	-2		-2		-2	

Nacimientos



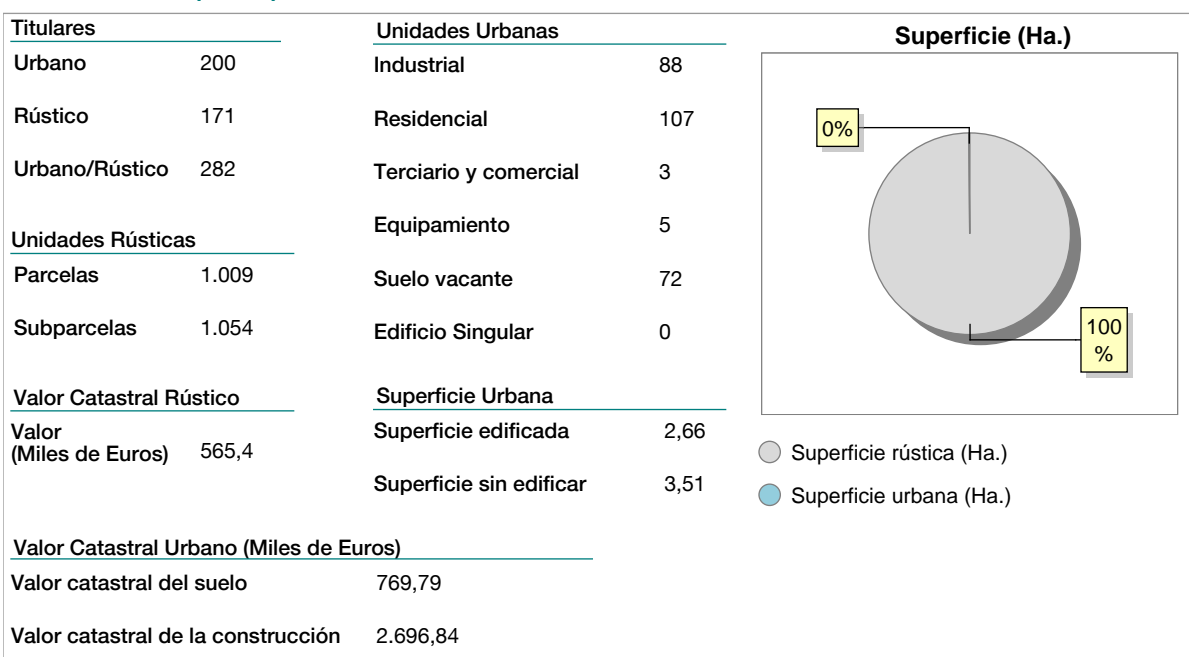
Defunciones



5. Mercado Laboral. (a 30 de junio)



6. Catastro (2021)





7. Ganadería (2021)

	Cabezas ganaderas	Unidades ganaderas
Aves		
Gallinas		
Pollos		
Bovinos	61	57,80
Terneros de cebo	8	4,80
Vacas de carne	53	53,00
Vacas de ordeño		
Conejas		
Conejas		
Ovinos y Caprinos	1.771	265,65
Cabras	36	5,40
Ovejas	1.735	260,25
Porcinos		
Cerdas		
Cerdos de cebo		

Categoría	Unidades ganaderas
Bovino	57,80
Ovino y caprino	265,65

8. Distribución General del Terreno (2021)

	Total	Regadío	Secano
Total Municipal	4.615		4.615
Tierras de cultivo			
Barbecho y otras tierras			
Cultivos herbáceos			
Cultivos leñosos			
Tierras para pastos	1.906		1.906
Pastizales	1.890		1.890
Prados naturales	16		16
Terreno forestal	1.758		1.758
Monte abierto	11		11
Monte leñoso	654		654
Monte maderable	1.093		1.093
Otras superficies	951		951
Erial a pastos	660		660
Espartizal			
Ríos y lagos	60		60
Superficie no agrícola	42		42
Terreno improductivo	189		189

Categoría	Porcentaje
Tierras para pastos	41%
Terreno forestal	38%
Otras superficies	21%

9. Cultivos herbáceos -Ha. (2021)

	Secano	Regadío	Total
Total cultivos herbáceos			
Cereales grano			
Leguminosas grano			
Patata			
Cultivos industriales			
Flores y plantas			
Cultivos forrajeros			
Hortalizas			

10. Cultivos leñosos -Ha. (2021)

	Secano	Regadío	Total
Total cultivos leñosos			
Cítricos			
Frutales			
Viñedo			
Olivar			
Otros cultivos leñosos			
Viveros			

11. Entidades Financieras

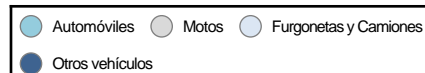
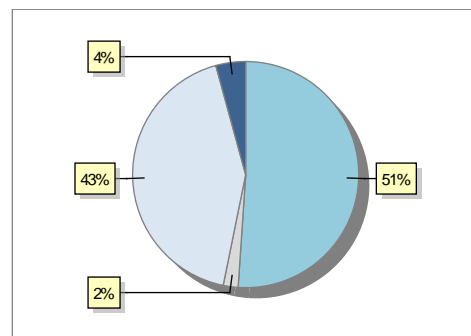
	2019	2020	2021
Entidades financieras de Depósito	0	0	0
Entidades Financieras de Crédito	0	0	0

12. Salud

	2019	2020	2021
Centros de salud	0	0	0
Consultorios	1	1	1
Farmacias	0	0	0
Botiquines	0	0	0

13. Parque de Vehículos

	2019	2020	2021	2022
Total vehículos	53	51	50	47
Automóviles	29	28	26	24
Motos	1	1	1	1
Furgonetas y Camiones	21	20	21	20
Autobuses	0	0	0	0
Tractores industriales	0	0	0	0
Otros vehículos	2	2	2	2



14. Espacios Deportivos

	2021
Campos de tiro	0
Campos de golf	0
Campos de fútbol	0
Rocodromos	0
Pistas de petanca	0
Pistas de padel	0
Pistas de atletismo	0
Piscinas cubiertas	0
Pistas de squash	0
Pistas polideportivas	0
Pistas de tenis	0
Piscinas al aire libre	0
Pabellones polideportivos	0
Pabellones con fronton	0
Frontones	0

15. Turismo (2022)

	Establecimientos	Habitaciones	Plazas
Hoteles			
Casas rurales			
Restaurantes			
Hostales			
Pensiones			
Turismo activo			
Agencias de viajes			
Apartamentos			
Campings			
Albergues turísticos			
Viviendas de uso turístico	1		
Empresas organizadoras de congresos y reuniones			

16. Conectividad: Banda ancha Fija

Entidad Municipal	Caudal de Bajada	Fibra optica de centralita	Fibra optica hasta el Hogar
Brieva de Cameros	<1Mb	NO	NO

17. Conectividad: Banda ancha Movil

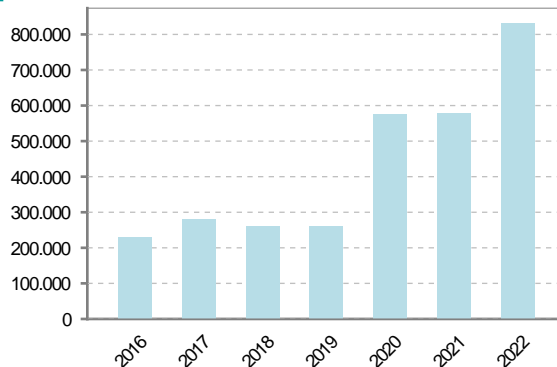
Entidad Municipal	Caudal de Bajada	UMTS
Brieva de Cameros		NO

18. Presupuestos Municipales

Gastos por capitulos

Gastos de Personal	42.500
Gastos en Bienes Corrientes y Servicios	78.350
Gastos Financieros	1.350
Transferencias Corrientes	27.200
Inversiones Reales	678.800
Transferencias de Capital	0
Activos Financieros	0
Pasivos Financieros	4.000

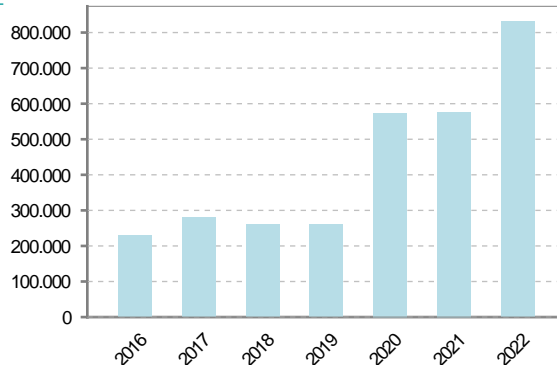
Gastos



Ingresos por capitulos

Impuestos Directos	19.120
Impuestos Indirectos	1.500
Tasas y Otros Ingresos	26.680
Transferencias Corrientes	67.800
Ingresos Patrimoniales	60.100
Enajenacion de Inversiones Reales	0
Transferencias de Capital	657.000
Activos Financieros	0
Pasivos Financieros	0

Ingresos





19. Educación - Curso 2022 / 2023 - Centros públicos

Educación Infantil 2º Ciclo, Primaria y Especial		ESO, Bachillerato y Ciclos Formativos	
Institución educativa		Institución educativa	
CRA	Sin centro rural agrupado	Centros	0
Colegios	0		
Alumnado		Alumnado	
Alumnos	0	ESO	0
		Bachillerato	0
		Ciclos Formativos	0

Alumnos

SIN DATOS

20. Educación - Curso 2022 / 2023 - Centros privados

Educación Infantil 2º Ciclo, Primaria y Especial		ESO, Bachillerato y Ciclos Formativos	
Institución educativa		Institución educativa	
Colegios	0	Centros	0
Alumnado		Alumnado	
Alumnos	0	ESO	0
		Bachillerato	0
		Ciclos Formativos	0

Alumnos

SIN DATOS



21. Elecciones

Alcalde Pedro	Somalo	Gracia	Fecha de posesión	15-06-2019
Elecciones municipales 2019				
PP	15			
PSOE	21			
Otros	3			
Votos en blanco	1			
Elecciones autonómicas 2019				
PP	13			
PSOE	18			
Otros	7			