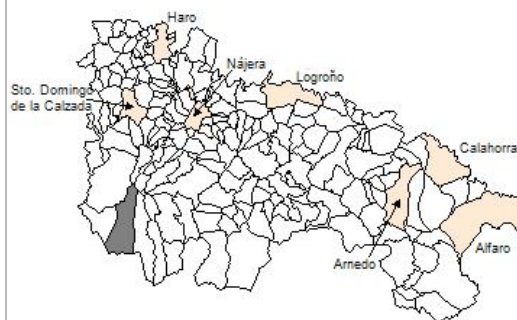


1. Datos Generales

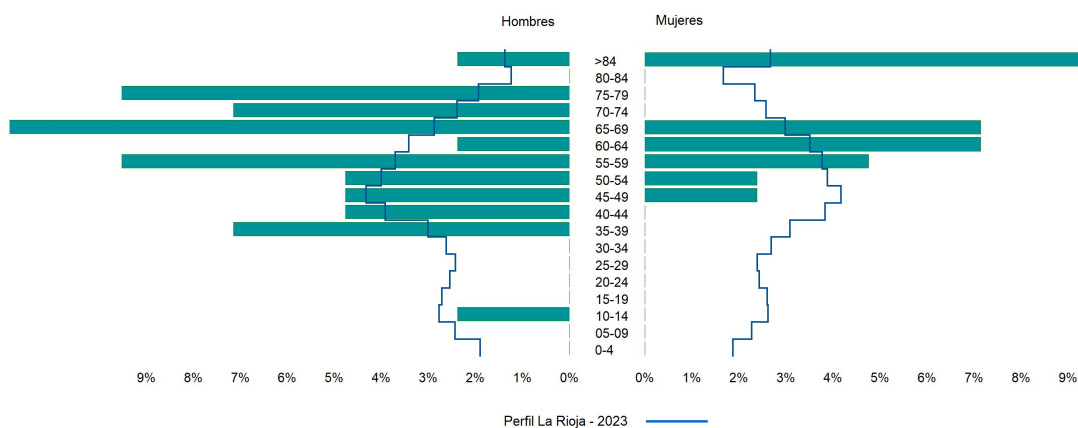
Código INE	26175
Municipio	Villavelayo
Partido judicial	Logroño
Zona de salud	Nájera
Superficie municipal (Km2)	89,07
Altitud máx. del núcleo de población principal (m)	964
Distancia a la capital	80
Número de núcleos	2



2. Evolución Demográfica

Padrón	2022	2023
Total	40	42
Hombres	26	28
Mujeres	14	14
Densidad	0,0	0,0
Extranjeros	1	1

Villavelayo - 2023



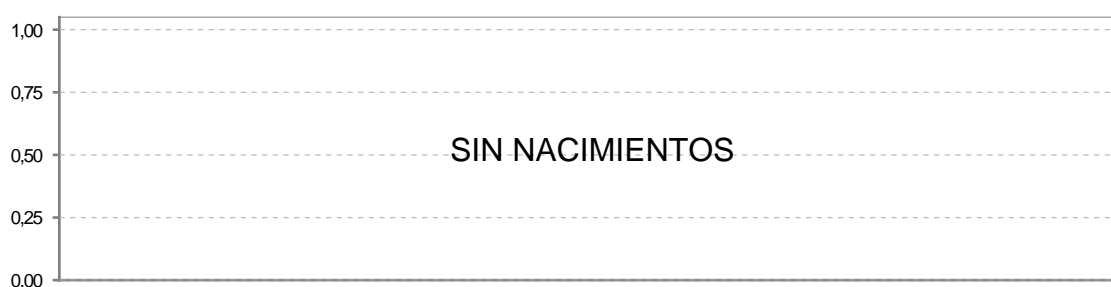
3. Índices y tasas de Población (1/1/2023)

	Villavelayo	La Rioja
Ratio de feminidad (Total Mujeres / Total Hombres) x 100	50,00	102,50
Índice de infancia (Pob. de 0 a 14 / Pob. Total) x 100	2,38	13,70
Índice de tendencia (Pob. de 0 a 4 / Pob. de 5 a 9) x 100	25,00	80,03
Índice de juventud (Pob. de 15 a 29 / Pob. total) x 100	47,62	14,95
Índice de longevidad (Pob. > 84 / Pob. > 64) x 100	100,00	18,33
Índice de vejez (Pob. >= 65 / Pob. Total) x 100	2,38	21,78
Tasa de dependencia ((Pob. < 16 + Pob. > 64) / Pob. de 16 a 64) x 100		57,58
Tasa de reemplazo (Pob. de 20 a 29 / Pob. de 55 a 64) x 100		67,70
Tasa de maternidad (Pob. de 0 a 4 / Mujeres de 15 a 49) x 100		17,78
Tasa de residentes extranjeros (Total extranjeros / Pob. Total) x 100		13,76

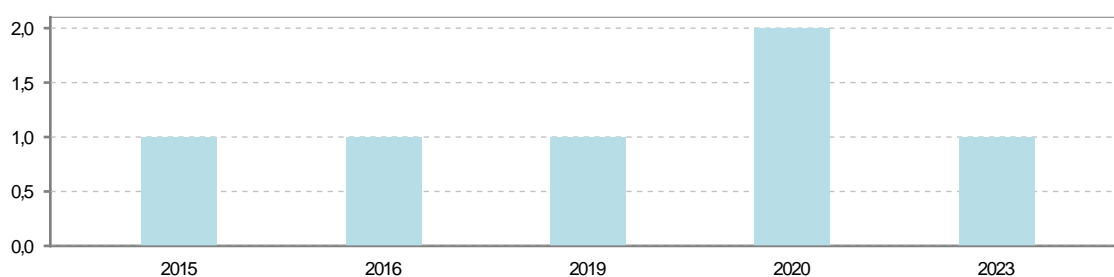
4. Movimiento Natural de la Población

	2018	2019	2020	2021	2022	2023
Nacimientos						
Defunciones		1	2			1
Matrimonios						
Crecimiento vegetativo		-1	-2			-1

Nacimientos



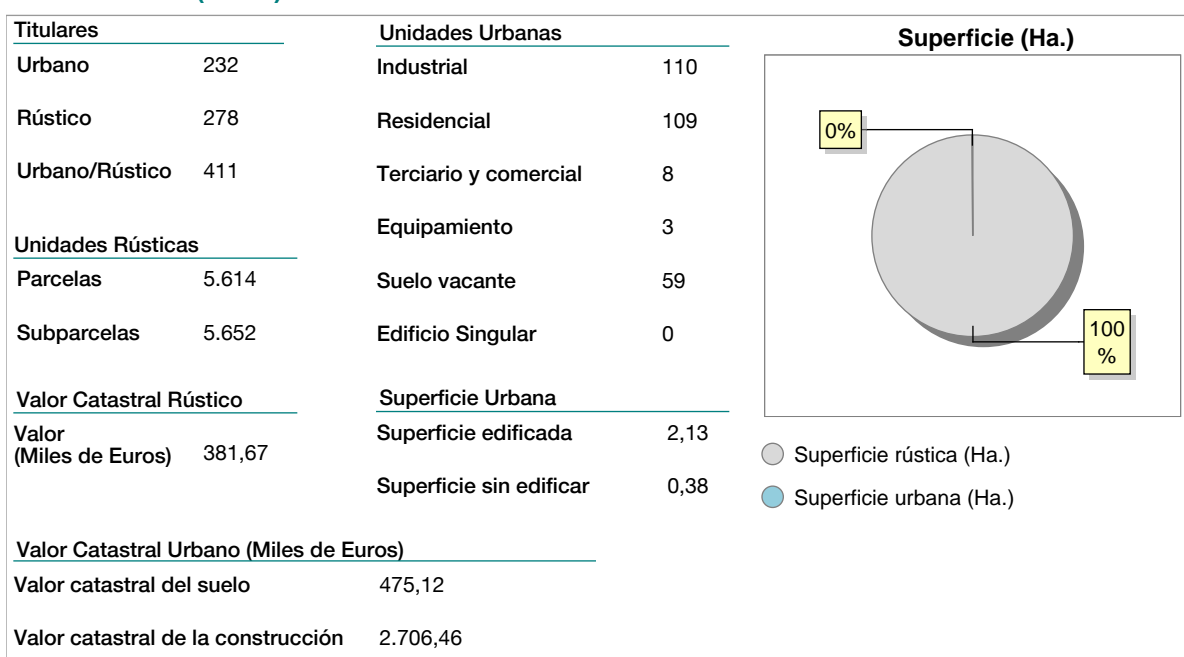
Defunciones



5. Mercado Laboral. (a 30 de junio)

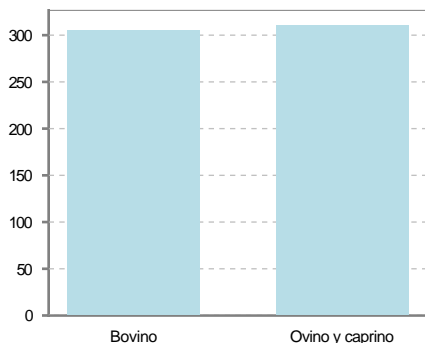


6. Catastro (2023)



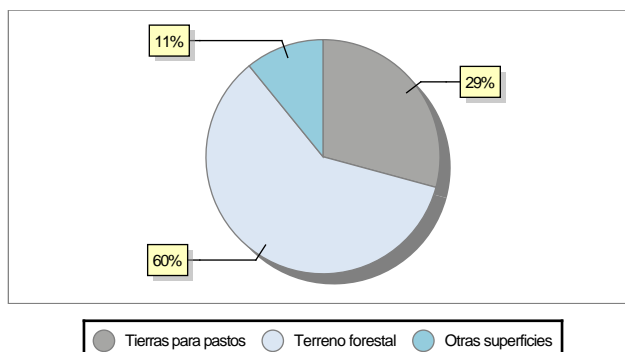
7. Ganadería (2022)

	Cabezas ganaderas	Unidades ganaderas
Aves		
Gallinas		
Pollos		
Bovinos	306	303,60
Terneros de cebo	6	3,60
Vacas de carne	300	300,00
Vacas de ordeño		
Conejas		
Conejas		
Ovinos y Caprinos	311	46,65
Cabras		
Ovejas	311	46,65
Porcinos		
Cerdas		
Cerdos de cebo		



8. Distribución General del Terreno (2022)

	Total	Regadío	Secano
Total Municipal	8.907	5	8.902
Tierras de cultivo			
Barbecho y otras tierras			
Cultivos herbáceos			
Cultivos leñosos			
Tierras para pastos	2.602	5	2.597
Pastizales	2.583		2.583
Prados naturales	19	5	14
Terreno forestal	5.338		5.338
Monte abierto	19		19
Monte leñoso	3.083		3.083
Monte maderable	2.236		2.236
Otras superficies	967		967
Erial a pastos	545		545
Espartizal			
Ríos y lagos	30		30
Superficie no agrícola	32		32
Terreno improductivo	360		360



9. Cultivos herbáceos -Ha. (2022)

	Secano	Regadío	Total
Total cultivos herbáceos			
Cereales grano			
Leguminosas grano			
Patata			
Cultivos industriales			
Flores y plantas			
Cultivos forrajeros			
Hortalizas			

10. Cultivos leñosos -Ha. (2022)

	Secano	Regadío	Total
Total cultivos leñosos			
Cítricos			
Frutales			
Viñedo			
Olivar			
Otros cultivos leñosos			
Viveros			

11. Entidades Financieras

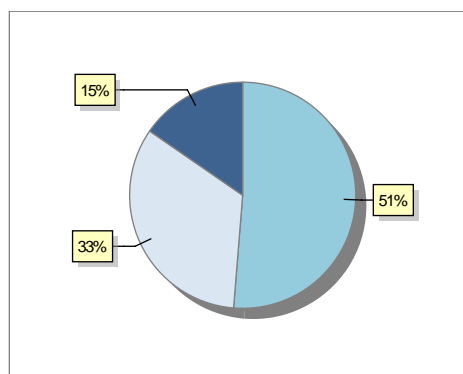
	2021	2022	2023
Entidades financieras de Depósito	0	0	0
Entidades Financieras de Crédito	0	0	0

12. Salud

	2021	2022	2023
Centros de salud	0	0	0
Consultorios	1	1	1
Farmacias	0	0	0
Botiquines	0	0	0

13. Parque de Vehículos

	2020	2021	2022	2023
Total vehículos	43	45	40	39
Automóviles	21	21	21	20
Motos	1	1	0	0
Furgonetas y Camiones	17	17	13	13
Autobuses	0	0	0	0
Tractores industriales	0	0	0	0
Otros vehículos	4	6	6	6



Automóviles Furgonetas y Camiones Otros vehículos

14. Espacios Deportivos

	2023
Campos de tiro	0
Campos de golf	0
Campos de fútbol	0
Rocodromos	0
Pistas de petanca	0
Pistas de padel	0
Pistas de atletismo	0
Piscinas cubiertas	0
Pistas de squash	0
Pistas polideportivas	0
Pistas de tenis	0
Piscinas al aire libre	0
Pabellones polideportivos	0
Pabellones con fronton	0
Frontones	1

15. Turismo (2023)

	Establecimientos	Habitaciones	Plazas
Hoteles			
Casas rurales			
Restaurantes			
Hostales			
Pensiones			
Turismo activo			
Agencias de viajes			
Apartamentos			
Campings			
Albergues turísticos			
Viviendas de uso turístico	2		
Empresas organizadoras de congresos y reuniones			

16. Conectividad: Banda ancha Fija

Entidad Municipal	Caudal de Bajada	Fibra optica de centralita	Fibra optica hasta el Hogar
Villavelayo	6 Mb	NO	NO

17. Conectividad: Banda ancha Movil

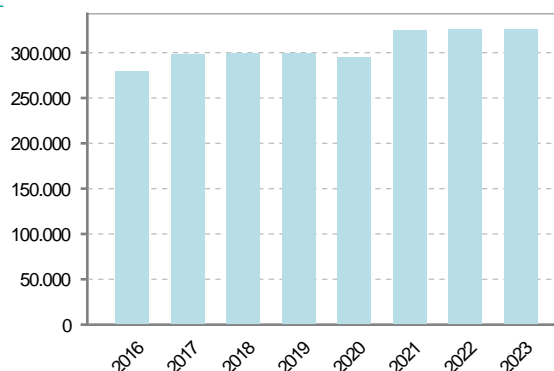
Entidad Municipal	Caudal de Bajada	UMTS
Villavelayo		NO

18. Presupuestos Municipales

Gastos por capitulos

Gastos de Personal	10.500
Gastos en Bienes Corrientes y Servicios	122.000
Gastos Financieros	500
Transferencias Corrientes	43.500
Inversiones Reales	150.000
Transferencias de Capital	0
Activos Financieros	0
Pasivos Financieros	0

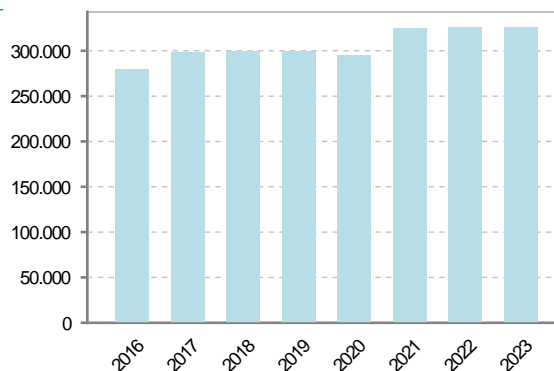
Gastos



Ingresos por capitulos

Impuestos Directos	23.300
Impuestos Indirectos	5.000
Tasas y Otros Ingresos	25.500
Transferencias Corrientes	95.000
Ingresos Patrimoniales	38.200
Enajenacion de Inversiones Reales	0
Transferencias de Capital	139.500
Activos Financieros	0
Pasivos Financieros	0

Ingresos



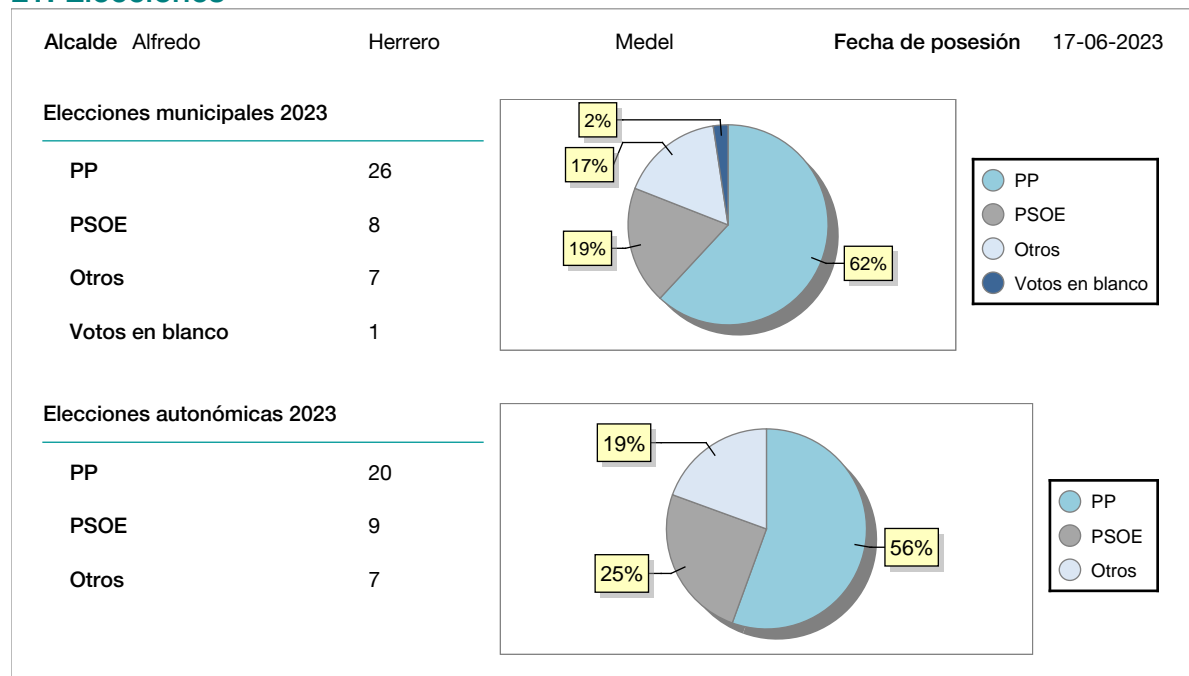
19. Educación - Curso 2023 / 2024 - Centros públicos

Educación Infantil 2º Ciclo, Primaria y Especial		ESO, Bachillerato y Ciclos Formativos	
Institución educativa		Institución educativa	
CRA	Sin centro rural agrupado	Centros	0
Colegios	0	Alumnado	
Alumnado		ESO	0
Alumnos	0	Bachillerato	0
		Ciclos Formativos	0
Alumnos			
<div style="border: 1px solid black; padding: 20px; width: fit-content; margin: 0 auto;"> <p>SIN DATOS</p> </div>			

20. Educación - Curso 2023 / 2024 - Centros privados

Educación Infantil 2º Ciclo, Primaria y Especial		ESO, Bachillerato y Ciclos Formativos	
Institución educativa		Institución educativa	
Colegios	0	Centros	0
Alumnado		Alumnado	
Alumnos	0	ESO	0
		Bachillerato	0
		Ciclos Formativos	0
Alumnos			
<div style="border: 1px solid black; padding: 20px; width: fit-content; margin: 0 auto;"> <p>SIN DATOS</p> </div>			

21. Elecciones



22. Renta Media

	2020	2021
Media de la renta por unidad de consumo		
Renta neta media por hogar	26.384	27.693