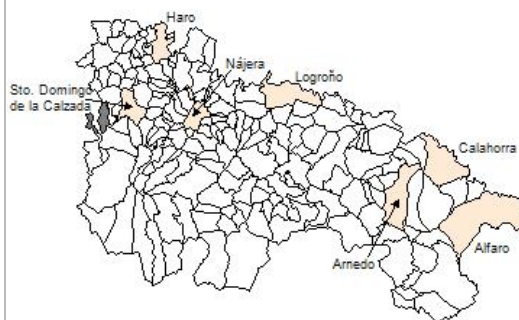


1. Datos Generales

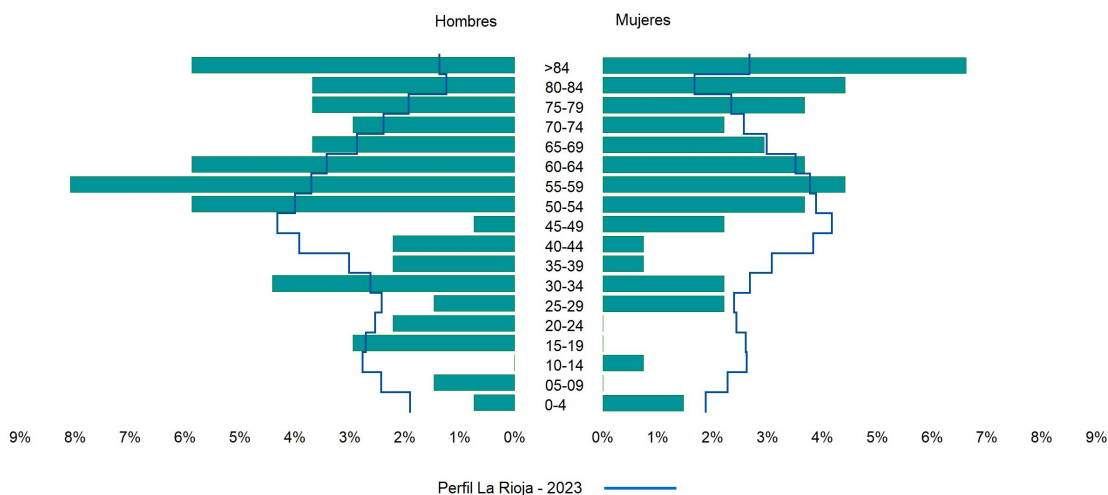
Código INE	26174
Municipio	Villarta-Quinta ..
Partido judicial	Haro
Zona de salud	Santo Domingo de la Calzada
Superficie municipal (Km2)	24,73
Altitud máx. del núcleo de población principal (m)	743
Distancia a la capital	53
Número de núcleos	6



2. Evolución Demográfica

Padrón	2022	2023
Total	136	136
Hombres	79	79
Mujeres	57	57
Densidad	0,0	0,0
Extranjeros	3	5

Villarta-Quintana - 2023



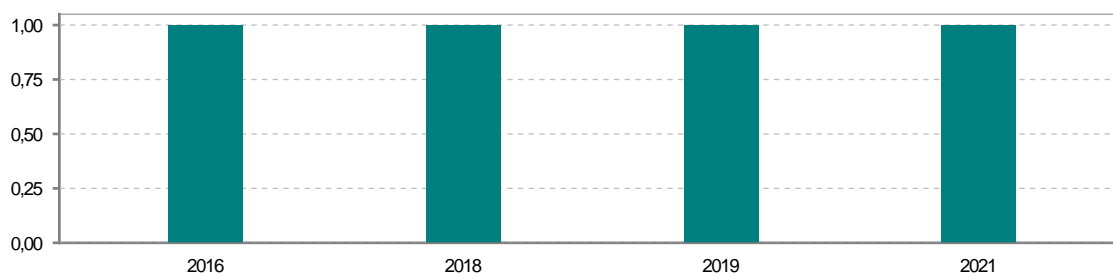
3. Índices y tasas de Población (1/1/2023)

	Villarta-Quintana	La Rioja
Ratio de feminidad (Total Mujeres / Total Hombres) x 100	72,15	102,50
Índice de infancia (Pob. de 0 a 14 / Pob. Total) x 100	4,41	13,70
Índice de tendencia (Pob. de 0 a 4 / Pob. de 5 a 9) x 100	150,00	80,03
Índice de juventud (Pob. de 15 a 29 / Pob. total) x 100	8,82	14,95
Índice de longevidad (Pob. > 84 / Pob. > 64) x 100	31,48	18,33
Índice de vejez (Pob. >= 65 / Pob. Total) x 100	39,71	21,78
Tasa de dependencia ((Pob. < 16 + Pob. > 64) / Pob. de 16 a 64) x 100	81,33	57,58
Tasa de reemplazo (Pob. de 20 a 29 / Pob. de 55 a 64) x 100	26,67	67,70
Tasa de maternidad (Pob. de 0 a 4 / Mujeres de 15 a 49) x 100	27,27	17,78
Tasa de residentes extranjeros (Total extranjeros / Pob. Total) x 100	3,68	13,76

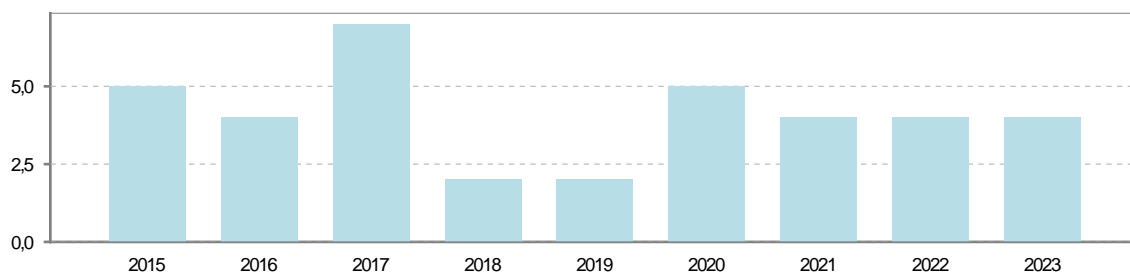
4. Movimiento Natural de la Población

	2018	2019	2020	2021	2022	2023
Nacimientos	1	1		1		
Defunciones	2	2	5	4	4	4
Matrimonios		1			1	
Crecimiento vegetativo	-1	-1	-5	-3	-4	-4

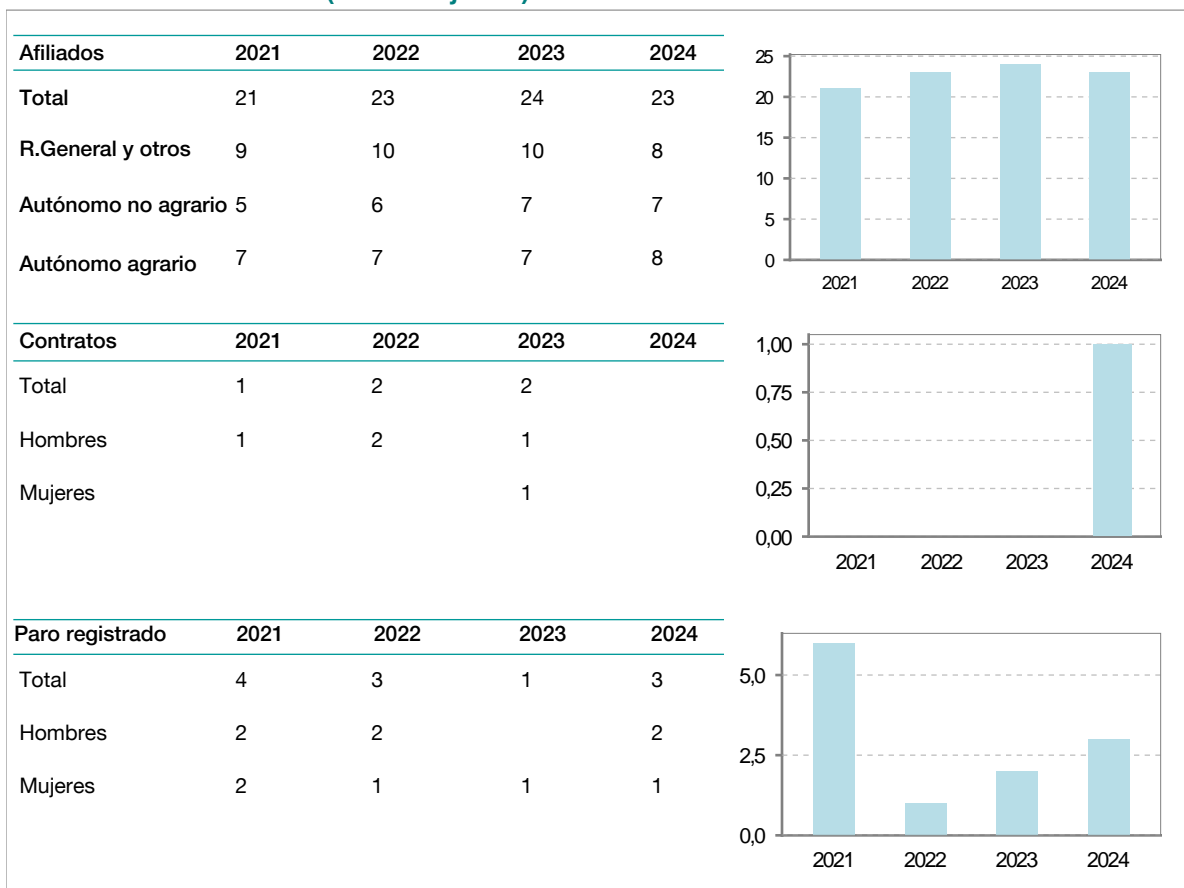
Nacimientos



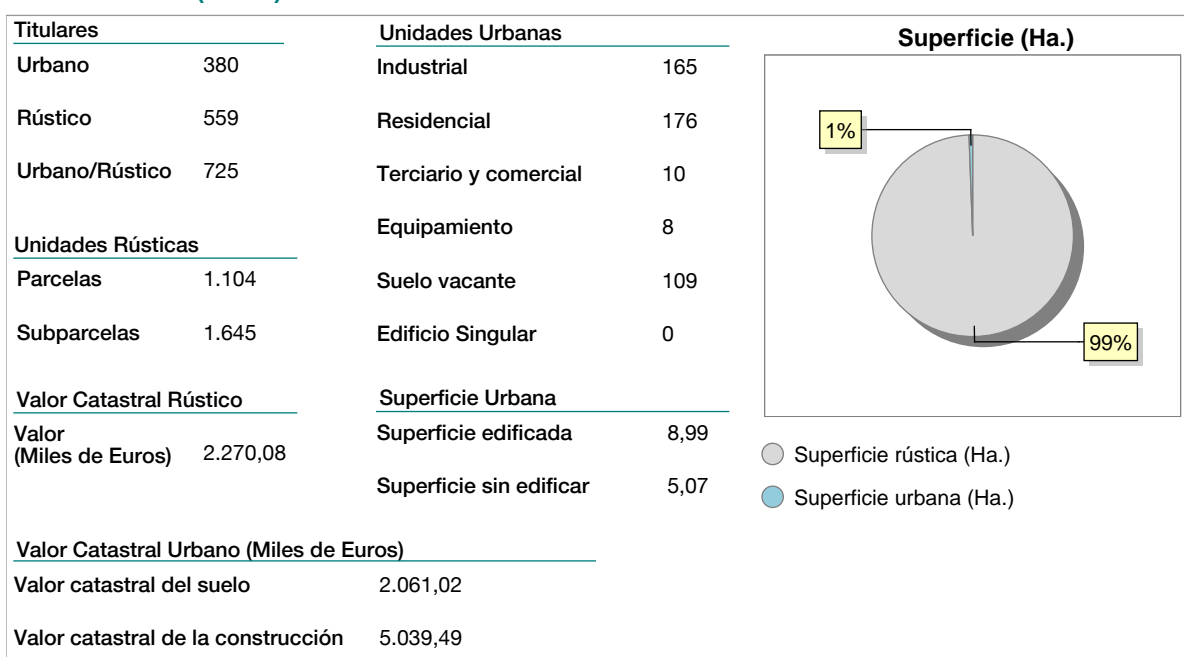
Defunciones



5. Mercado Laboral. (a 30 de junio)

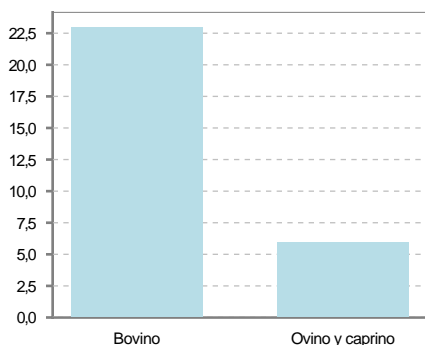


6. Catastro (2023)



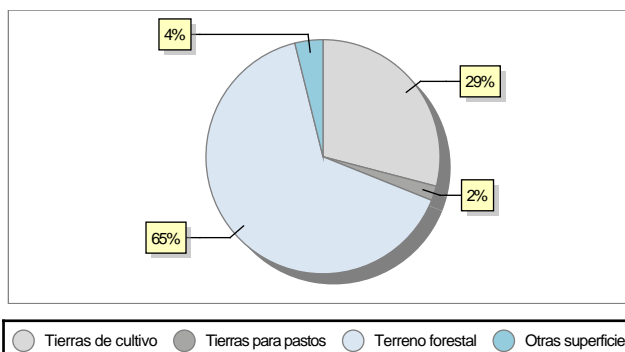
7. Ganadería (2022)

	Cabezas ganaderas	Unidades ganaderas
Aves		
Gallinas		
Pollos		
Bovinos	23	22,20
Terneros de cebo	2	1,20
Vacas de carne	21	21,00
Vacas de ordeño		
Conejas		
Conejas		
Ovinos y Caprinos	6	0,90
Cabras		
Ovejas	6	0,90
Porcinos		
Cerdas		
Cerdos de cebo		



8. Distribución General del Terreno (2022)

	Total	Regadío	Secano
Total Municipal	2.478	178	2.300
Tierras de cultivo	720	175	545
Barbecho y otras tierras	54	20	34
Cultivos herbáceos	666	155	511
Cultivos leñosos			
Tierras para pastos	50		50
Pastizales	50		50
Prados naturales			
Terreno forestal	1.612	3	1.609
Monte abierto	15		15
Monte leñoso	112		112
Monte maderable	1.485	3	1.482
Otras superficies	96		96
Erial a pastos	16		16
Espartizal			
Ríos y lagos	16		16
Superficie no agrícola	56		56
Terreno improductivo	8		8



9. Cultivos herbáceos -Ha. (2022)

	Secano	Regadío	Total
Total cultivos herbáceos	511	155	666
Cereales grano	451	118	569
Leguminosas grano		1	1
Patata		7	7
Cultivos industriales	60	12	72
Flores y plantas			
Cultivos forrajeros			
Hortalizas		17	17

10. Cultivos leñosos -Ha. (2022)

	Secano	Regadío	Total
Total cultivos leñosos			
Cítricos			
Frutales			
Viñedo			
Olivar			
Otros cultivos leñosos			
Viveros			

11. Entidades Financieras

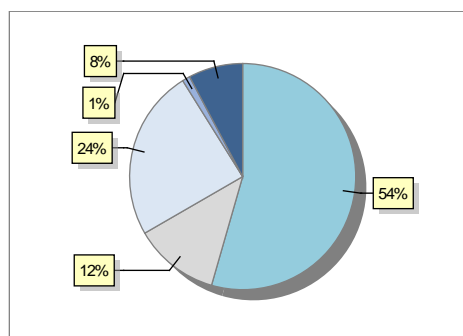
	2021	2022	2023
Entidades financieras de Depósito	0	0	0
Entidades Financieras de Crédito	0	0	0

12. Salud

	2021	2022	2023
Centros de salud	0	0	0
Consultorios	3	3	3
Farmacias	0	0	0
Botiquines	0	0	0

13. Parque de Vehículos

	2020	2021	2022	2023
Total vehículos	176	171	176	180
Automóviles	102	96	98	98
Motos	19	19	21	22
Furgonetas y Camiones	41	42	41	44
Autobuses	0	0	0	0
Tractores industriales	2	2	2	2
Otros vehículos	12	12	14	14



14. Espacios Deportivos

	2023
Campos de tiro	0
Campos de golf	0
Campos de fútbol	0
Rocodromos	0
Pistas de petanca	0
Pistas de padel	0
Pistas de atletismo	0
Piscinas cubiertas	0
Pistas de squash	0
Pistas polideportivas	2
Pistas de tenis	0
Piscinas al aire libre	1
Pabellones polideportivos	0
Pabellones con fronton	0
Frontones	1

15. Turismo (2023)

	Establecimientos	Habitaciones	Plazas
Hoteles			
Casas rurales			
Restaurantes			
Hostales			
Pensiones			
Turismo activo			
Agencias de viajes			
Apartamentos			
Campings			
Albergues turísticos			
Viviendas de uso turístico	1		
Empresas organizadoras de congresos y reuniones			

16. Conectividad: Banda ancha Fija

Entidad Municipal	Caudal de Bajada	Fibra optica de centralita	Fibra optica hasta el Hogar
Villarta-Quintana	1 Mb	NO	NO

17. Conectividad: Banda ancha Movil

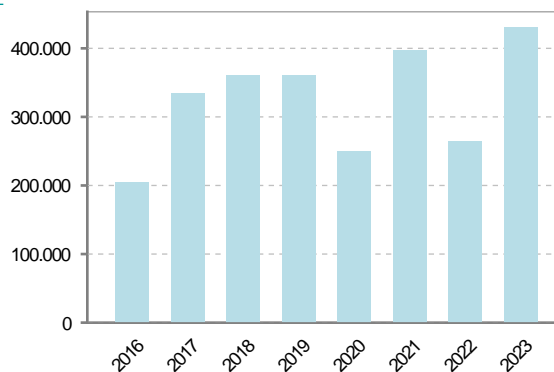
Entidad Municipal	Caudal de Bajada	UMTS
Villarta-Quintana		NO

18. Presupuestos Municipales

Gastos por capitulos

Gastos de Personal	58.500
Gastos en Bienes Corrientes y Servicios	100.840
Gastos Financieros	1.080
Transferencias Corrientes	30.400
Inversiones Reales	240.800
Transferencias de Capital	0
Activos Financieros	0
Pasivos Financieros	0

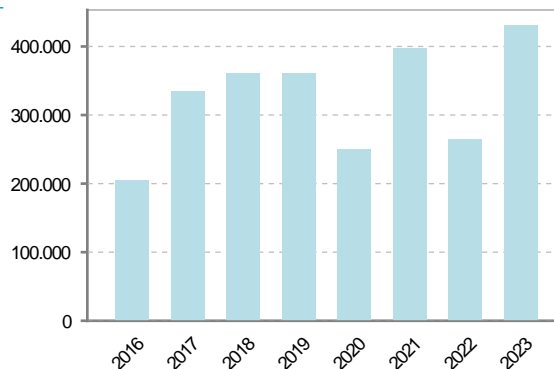
Gastos



Ingresos por capitulos

Impuestos Directos	45.100
Impuestos Indirectos	3.000
Tasas y Otros Ingresos	29.300
Transferencias Corrientes	70.400
Ingresos Patrimoniales	80.320
Enajenacion de Inversiones Reales	0
Transferencias de Capital	203.500
Activos Financieros	0
Pasivos Financieros	0

Ingresos



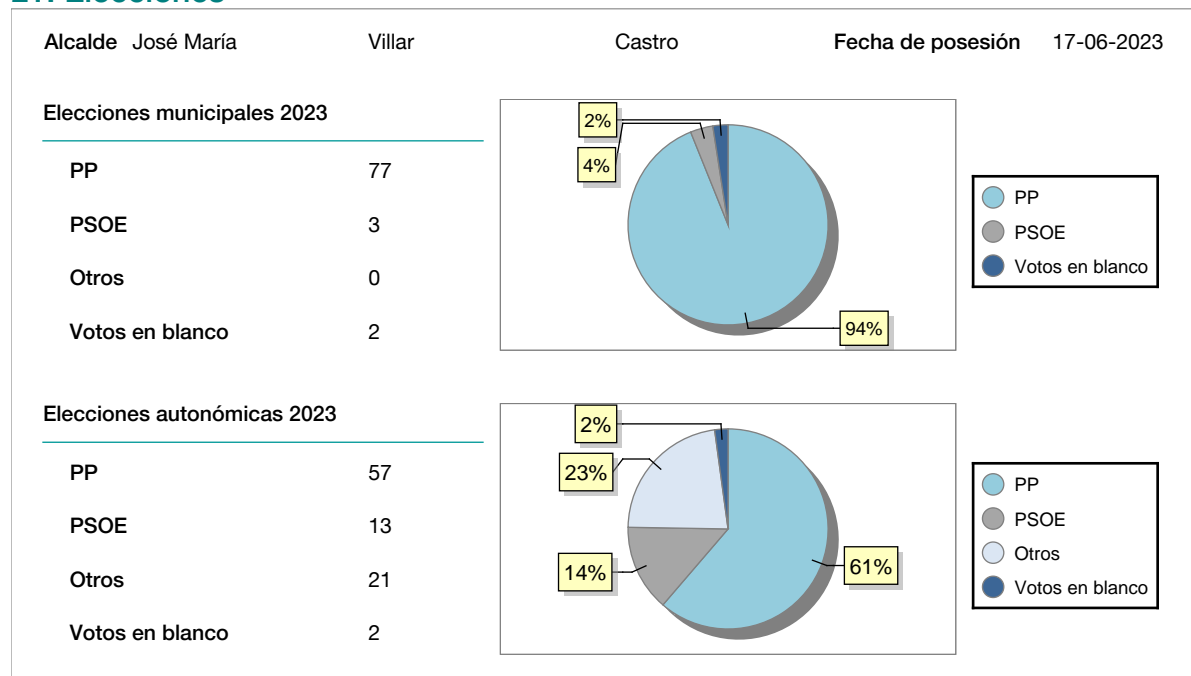
19. Educación - Curso 2023 / 2024 - Centros públicos

Educación Infantil 2º Ciclo, Primaria y Especial		ESO, Bachillerato y Ciclos Formativos	
Institución educativa		Institución educativa	
CRA	Sin centro rural agrupado	Centros	0
Colegios	0	Alumnado	
Alumnado		ESO	0
Alumnos	0	Bachillerato	0
		Ciclos Formativos	0
Alumnos			
<div style="border: 1px solid black; padding: 20px; width: fit-content; margin: 0 auto;"> <p>SIN DATOS</p> </div>			

20. Educación - Curso 2023 / 2024 - Centros privados

Educación Infantil 2º Ciclo, Primaria y Especial		ESO, Bachillerato y Ciclos Formativos	
Institución educativa		Institución educativa	
Colegios	0	Centros	0
Alumnado		Alumnado	
Alumnos	0	ESO	0
		Bachillerato	0
		Ciclos Formativos	0
Alumnos			
<div style="border: 1px solid black; padding: 20px; width: fit-content; margin: 0 auto;"> <p>SIN DATOS</p> </div>			

21. Elecciones



22. Renta Media

	2020	2021
Media de la renta por unidad de consumo	16.985	18.280
Renta neta media por hogar	23.155	25.105